

PROPUESTA DE PASEO CANAL VERDE

Marta Cazorla Gómez

Febrero 2019

UBICACIÓN



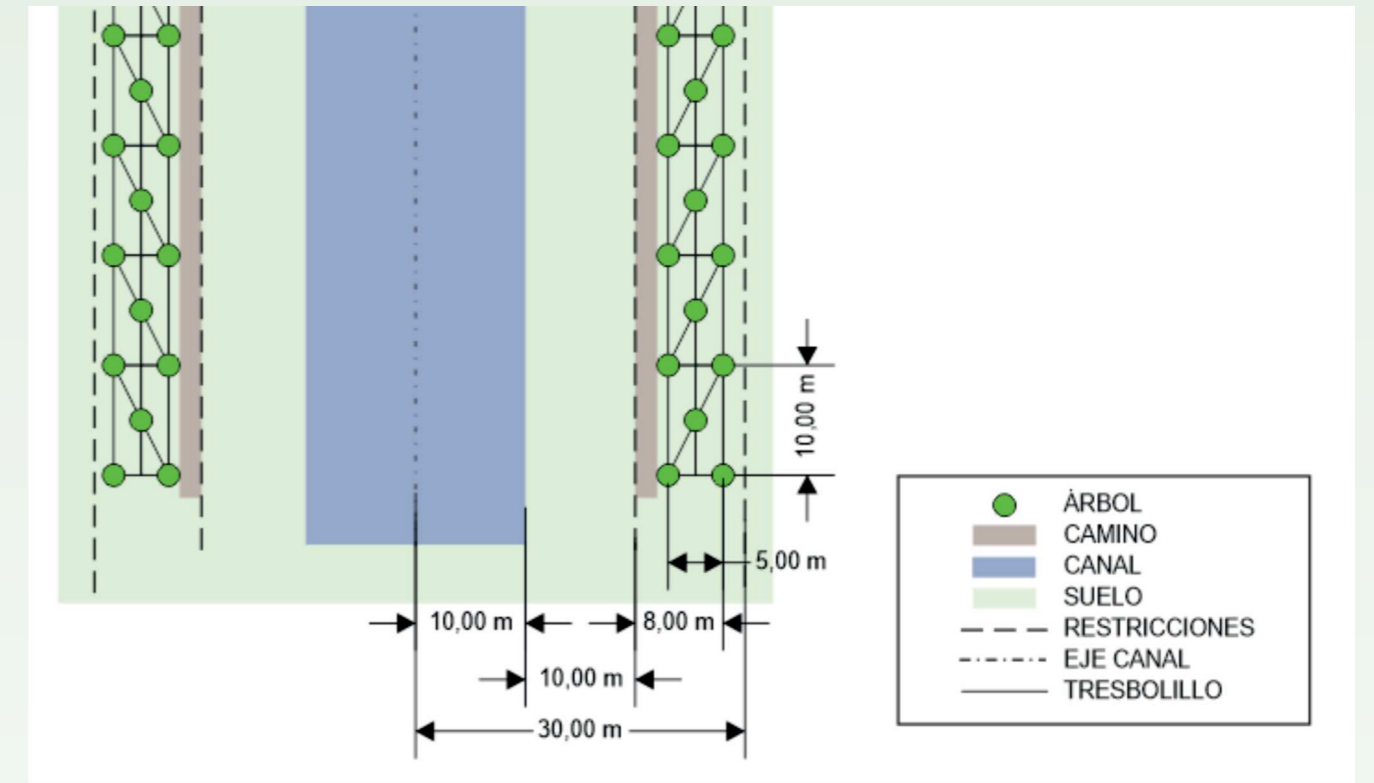
CANAL DE LOS PRESOS
Torreblanca de los Caños
(Sevilla)

REPOBLACIÓN FORESTAL

- Plantación por todo el recorrido
- A 10-15 metros de la orilla del canal
- Tres filas de árboles
- “Al tresbolillo”

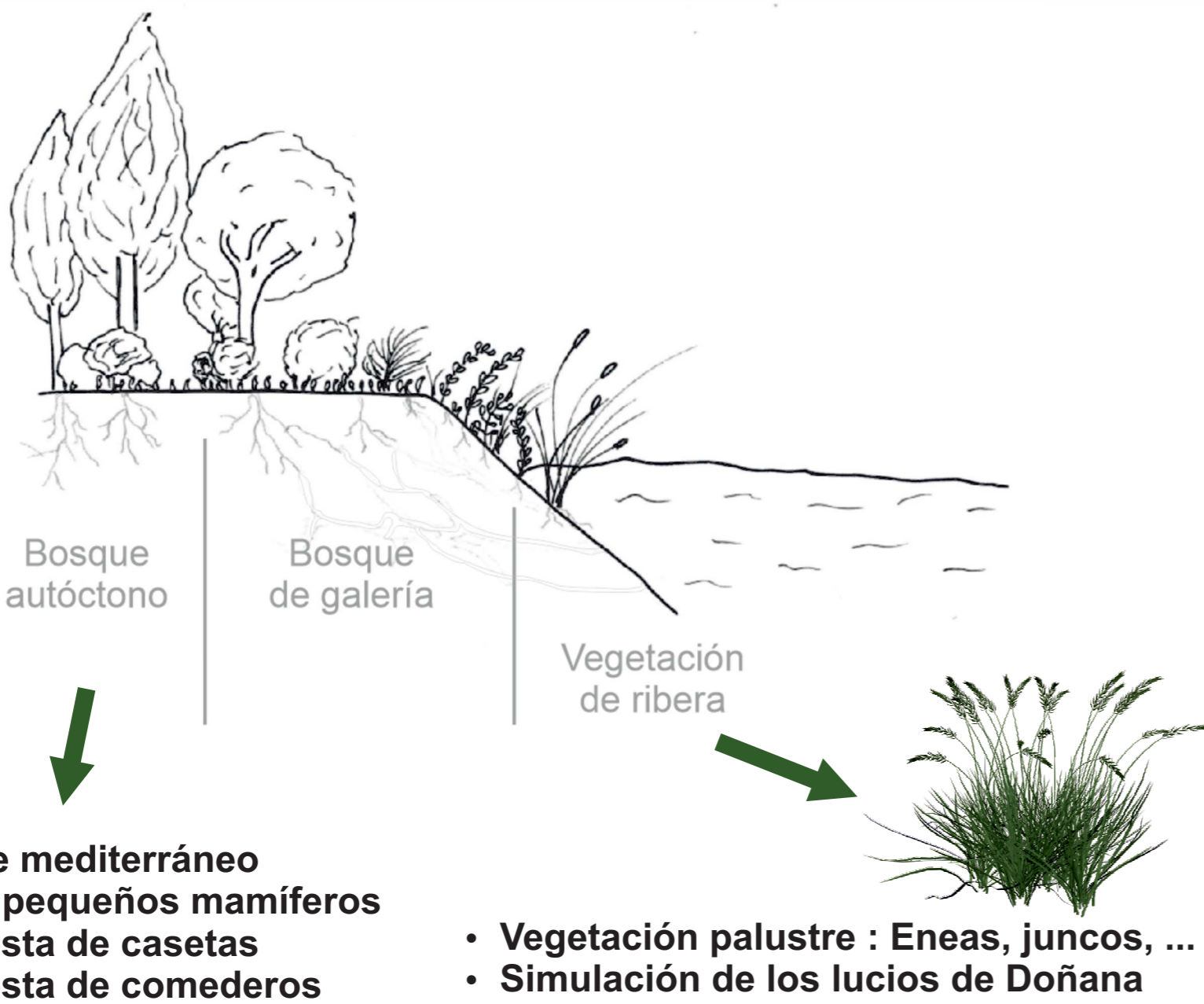
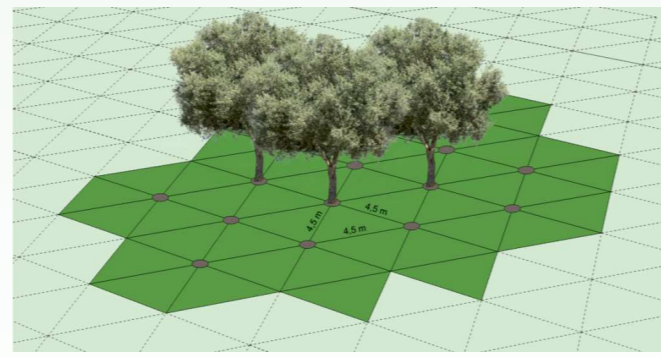
ESPECIES DE ÁRBOLES

- Acebuche
- Encina
- Alcornoco
- Lentisco
- Mirto
- Madroño



'BOSQUECILLO'

- Hábitat para atraer a aves migrantes
- En dos zonas del paseo
- Bosque con disposición “al tresbolillo”



CAMINO

- TRAYECTORIA CIRCULAR
- Total de recorrido: 960 m
- Punteo alternativo a 300 m del barrio
- Camino/ carril bici de 2 metros de ancho
- Valla de separación con la banqueta cada 1,50 m
- Iluminación por todo el recorrido



ZONAS COMUNITARIAS

- Módulo de descanso
- Cada 50 metros
- Banco, pérgola, papelera, fuente, aparcamiento bicicletas



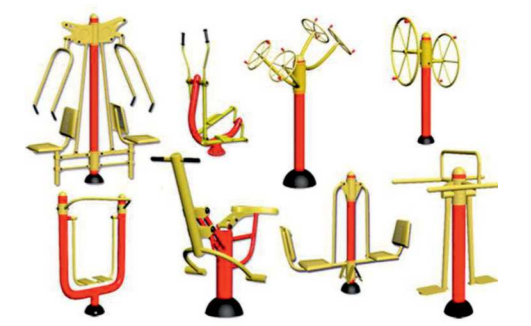
- Merenderos
- Mesas de picnic, papeleras, fuente



- Zona de juegos
- Parque infantil natural
- Juegos varios: Ajedrez, petanca, ...



- Parque biosaludable
- Equipamiento gimnasio de calle



PUNTO DE INTERÉS CULTURAL Y DE IDENTIDAD DEL BARRIO

- Actividades educativas en ambos lados del canal
- Paneles informativos cada 50 metros
- Carteles formato A3

- Hermanamiento de ciudades
- Hermanamiento con Bogotá (Río Fucha)
- Memoria histórica de otras ciudades en el paseo
- A través de carteles informativos, monumentos representativos o exposiciones temporales.



- Carteles información sobre flora y fauna
- Carteles historia del Canal de los Presos



- Torre de avistamiento de aves
- Cercana al Parque de Torreblanca
- Lugar para observar y estudiar las especies



<http://aula.aguapedia.org/course/view.php?id=237>

