



FACULTAD DE CIENCIAS ECONÓMICAS Y
EMPRESARIALES

GRADO ADMISTRACIÓN Y DIRECCIÓN DE EMPRESA

***“ANÁLISIS DESCRIPTIVO DE LA SOCIEDAD Y ECONOMÍA DEL
MUNICIPIO DE OLVERA”***

TRABAJO FIN DE GRADO

AUTORA; María Jose Usagre Cabeza

TUTOR: José Antonio Camúñez Ruiz

INDICE

1-INTROUCCIÓN

2- DESCRIPCIÓN DEL MUNICIPIO DE OLVERA

2.1- LOCALIZACIÓN E HISTORIA DE OLVERA

2.2- POBLACIÓN

2.3-EDUCACIÓN Y SANIDAD

2.4-PATRIMONIO CULTURAL

2.5- COMUNICACIÓN Y TRANSPORTE

2.6-INFRAESTRUCTURAS

2.7TURISMO

3-EMPELO

3.1- EVOLUCIÓN DEL EMPLEO POR SEXOS

3.2 EVOLUCÓN DEL EMPLEO POR EDAD

3.4 EVOLUCIÓN DEL EMPLEO POR SECTORES

4- PRINCIPALES SECTORES ECONÓMICOS DE OLVERA Y EMPRESAS DE RELEVANCIA EN CADA SECTOR.

4.1 SETOR PRIMARIO O SECTOR AGROPECUARIO EN EL MUNICIPIO DE OLVERA

4.1.1. Agricultura

4.1.2 Ganadería

4.2 SECTOR TERCIARIO O SECTOR SERVICIO

5-CONCLUSIÓN

6-BIBLIOGRAFÍA

1- INTRODUCCIÓN

Olvera es un municipio de la provincia de Cádiz, situado en la comunidad autónoma de Andalucía. Esta localidad se encuentra en el noroeste de la serranía de Cádiz, siendo sus fronteras las provincias de Sevilla y Málaga.

Es un pueblo de raíces árabes, siendo conquistada por AlfonsoXI en 1327 e incorporándola en el reino de Castilla. Los cristianos mediante una carta puebla la repoblaron durante la guerra de la independencia.

Las tierras Olvereñas son áreas de agricultura, donde el cultivo del olivo tiene un gran afluente.

Esta localidad está integrada en la Asociación Española de Municipios del Olivo y en la Denominación de Origen Sierra de Cádiz por su excelente producción de aceite de oliva en las industrias aceiteras.

La vía verde de la sierra transcurre por el municipio de Olvera, siendo una ruta declara de interés turístico de Andalucía y considerada la mejor vía verde de Europa.

Olvera es declarada conjunto histórico-artístico desde el año 1983, contando con gran número de monumentos artísticos y arquitectónicos.

Esta localidad se caracteriza por un clima Mediterráneo, contando con veranos cortos y muy cálidos e inviernos largos y muy fríos. Permitiendo numerosas actividades de interés turístico y gastronómico en este maravilloso lugar.

A lo largo de todo el trabajo, se hablará de manera más amplia sobre el contexto de Olvera, sus empresas más significativas y como se enfoca el empleo en este municipio gaditano.

2. DESCRIPCIÓN DEL MUNICIPIO DE OLVERA

En este apartado vamos a analizar el contexto de Olvera y haremos una descripción demográfica, geográfica y social del mismo.

2.1- LOCALIZACIÓN E HISTORIA DE OLVERA

El municipio de Olvera se encuentra ubicado en la sierra de Cádiz, a unos 130 km de la capital y cuyas coordenadas son 36° 56´ latitud norte y 0° 16´ longitud oeste. Con una extensión superficial de 194 km² y una densidad de población de 44,1 hab/km² es uno de los más grandes de la sierra gaditana.

Gran parte de las tierras de Olvera están destinadas a la agricultura, siendo el cultivo del olivo el gran protagonista. En consecuencia, este municipio destaca por su excelente producción de aceite de oliva, la cual está incluida en la denominación de origen Sierra de Cádiz. Además de la agricultura, la industria ocupa un lugar

importante consiguiendo en 1990, hasta la actualidad, el premio arco iris del cooperativismo que concede la junta de Andalucía.

Dentro de este municipio transcurre, considera la mejor vía verde de Europa, la vía verde de la sierra declarada de interés turístico de nuestra comunidad. Esta vía es una antigua infraestructura ferroviaria en desuso acondicionada para uso turístico que une los pueblos de Olvera-Puerto Serrano.

Los orígenes de este municipio son inciertos debido a falta de datos y conocimientos, quedando a merced de las hipótesis de diferentes historiadores, que la sitúan en el tiempo de los celtas y los visigodos.

En torno al siglo VIII, los musulmanes se aprovechan de la lucha interna de los visigodos y hacen de Hipanova (nombre que dieron los árabes a esta villa) una gran fortaleza de la Cora de Saduna (demarcación territorial de Al-Andalus).

En el siglo XIV, los cristianos conquistan estas tierras y los musulmanes abandonan la villa, dejando como huella una gran fortaleza en forma de castillo y, lo que se considera actualmente, el casco antiguo. Éste es el núcleo central y punto de expansión del municipio. Años después los musulmanes intentan recuperarla, pero sus intentos son fallidos. Dado los acontecimientos Hipanova pasa a llamarse Olvera, nombre dado por los grandes cultivos de olivos ya existentes.

Con la revolución francesa Olvera pasa a un segundo plano, debido a que se convierte en un lugar de paso para las tropas de Napoleón.

A partir del siglo XX, se produjo un gran crecimiento urbano gracias a la construcción de carreteras que unían este municipio con otros de la provincia de Sevilla (Pruna, Morón de la Frontera) y con la de Málaga (Ronda, Arriate, Campillos).



Mapa 2.1: Localización del municipio de Olvera

Fuente: www.andalucia.com

Como observamos en el mapa, esta localidad gaditana ocupa un lugar singular, pues, estando en la provincia de Cádiz, limita con las de Sevilla (100km) y Málaga (107km).

A continuación, mostramos un mapa de esta localidad Olveraña:



Mapa 2.2: Olvera

Fuente: <https://www.google.es/maps/place/11690+Olvera>

2.2- POBLACIÓN

Según el Instituto de Estadística y Cartografía de Andalucía, Olvera, en 2017, contaba con 8.153 habitantes, de los cuales 4.139 son hombres y 4.014 mujeres. Esta cifra se ha reducido en los primeros meses de 2018 debido al alto número de defunciones y los escasos nacimientos. Durante los meses de primavera y verano, la población se reduce significativamente dado que muchos habitantes emigran a Francia por motivos laborales; no obstante, según los datos publicados por INE en el CERA, a 1 de febrero de 2018 había 484 personas, mayores de 18 años, en el extranjero

La mayoría de la población vive en la localidad, aunque existen poblamientos diseminados como los de Zaframagón y Cabañas, cuyos habitantes se dedican a la agricultura y a la ganadería.

A continuación, se muestra un gráfico, donde se observará como ha ido variando la población a lo largo del año 2000.

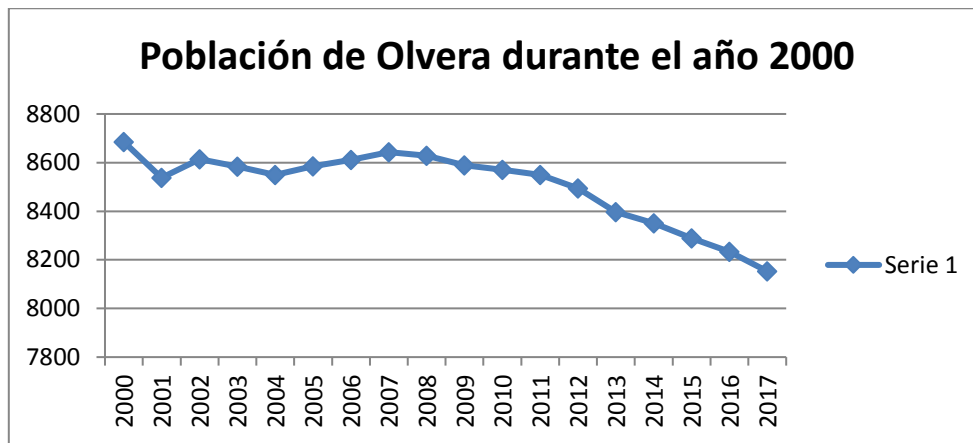


Gráfico 2.1: Población de Olvera

Fuente: elaboración propia a partir de los datos extraídos del instituto de estadística y cartografía de Andalucía (INE)

En el gráfico observamos que durante la primera década del año 2000 la población aumentaba o disminuía, pero sin llegar a sufrir grandes variaciones. Es a partir del año 2010 donde se produce una disminución progresiva del número de habitantes.

La población de Olvera en 2017 se distribuye, como podremos observar posteriormente en la pirámide de población, de la siguiente forma:

- menores de 20 años, 1.575 habitantes.
- entre 20 y 40 años, 1.848 habitantes.
- entre 40 y 60 años, 2.594 habitantes
- mayores de 60 años, 2.136 habitantes.

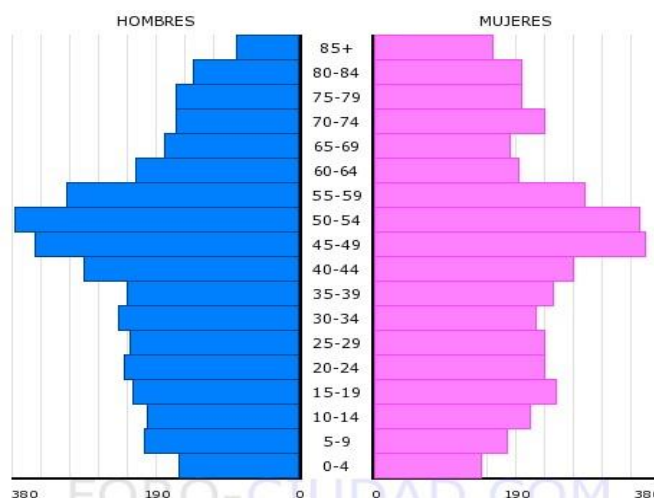


Gráfico 2.2: Pirámide de población de Olvera

Fuente:

<https://www.google.es/search?q=GRAFICO+POBLACION+DE+OLVERA>

Por último, añadir que Olvera cuenta con 151 personas provenientes del extranjero, siendo Reino Unido el país de mayor procedencia.

2.3- EDUCACIÓN Y SANIDAD

Olvera cuenta con diferentes centros que ofertan diferentes plazas educativas; educación infantil, educación primaria y educación secundaria. Además, como carácter post-obligatorio dispone de bachillerato, ciclos formativos, módulos y enseñanza para adultos. Esta oferta queda recogida en los siguientes centros:

CENTRO	ENSEÑANZA
Escuela infantil “El Olivo”	Infantil (0-3 años)
Colegio Gloria Fuerte	Infantil
Colegio Miguel de Cervantes	Infantil y primaria
Colegio San José de Calasanz	Primaria
IES Sierra de Lijar	Secundaria
IES Zaframagón	Secundaria y bachillerato
Centro de educación personas adultas	Educación de adultos

Este municipio cuenta también con la residencia escolar Nuestra Señora de los Remedios, la cual acoge a niños/as, que cursan su etapa educativa en Olvera, pero no viven aquí o que, por motivos laborales, sus familias no pueden hacerse cargo de ellos y un edificio destinado para la educación a distancia donde se imparten cursos durante todo el año.

En cuanto a la prestación sanitaria del pueblo decir que la realiza el servicio andaluz de salud, quedando encuadrado en el distrito sanitario “sierra de Cádiz”, con sede en el municipio de Villamartín.

La atención primaria se presta en el único centro de salud del pueblo, el cual cuenta con 2 ambulancias destinadas para a la atención y traslados de pacientes. Es muy frecuente que los habitantes tengan que desplazarse al hospital Serranía de Ronda o al hospital Virgen de las Montañas de Villamartín.

El pueblo cuenta con tres farmacias repartidas en diferentes puntos de la localidad.

2.4- PATRIMONIO CULTURAL

Olvera se encuentra declarada conjunto histórico-artístico desde el año 1983, contando con gran número de monumentos artísticos y arquitectónico.

En cuanto a monumentos religiosos nos encontramos con:

-Parroquia Nuestra Señora de la Encarnación; ubicada en la plaza de la iglesia en pleno casco antiguo. Se trata de una construcción neoclásica culminada en 1843 formada por dos torres gemelas protegiendo la bóveda de cañón. Está declarado Bien de Interés Cultural.

-Iglesia de la Victoria; situada enfrente de la plaza de Andalucía, el templo es de edificación moderna construida en los años 1963-1965.

-Santuario de Nuestra Señora de Los Remedios; se localiza a dos kilómetros del municipio, fue construido en el siglo XVII sobre el subsuelo de una ermita del siglo XVI. En su interior se encuentra la Virgen de los Remedios, patrona de Olvera, siendo una de las escasísimas Vírgenes gaditanas coronadas canónicamente y cuya devoción se extiende por toda la comarca. En sus alrededores se celebra la Romería del Lunes de Quasimodo.

-Iglesia del Socorro; situada en la plaza del socorro, cerca del casco antiguo de Olvera. Es un templo de estilo gótico-mudéjar poseyendo una sola torre y construido a finales del siglo XVII.

Los monumentos civiles de la localidad Olvereña son:

-Castillo árabe; fue construido a finales del siglo XII y se encuentra en la parte más alta de la localidad. La torre del homenaje constituye el elemento principal de dicho monumento. Este castillo está declarado Bien de Interés Cultural desde 1985.

-Muralla Musulmana; en ella se encuentran los restos del edificio de “La Cilla” encontrándose el Mirador del Duque. En su interior podemos observar restos arqueológicos de la zona. Dichos restos han sido declarados Bien de Interés Cultural.

-Barrio de la Villa; es la zona más antigua del municipio y se encuentra en la parte más alta del pueblo. Sus calles nos sumergen en un viaje hacia 700 años atrás, hacia una Olvera Mora.

-Casa de la Cilla; su nombre deriva de granero en los tiempos de los duques de Osuna. Años posteriores se utilizó como cárceles de mueres. Y a finales del siglo XX se utilizó como bodega. Hoy en día es un museo “La Frontera y los Castillos”.

Olvera posee numerosos parques y jardines entre ellos destacan:

-Plaza de Andalucía; conocida popularmente como “Alameda” y en la que se encuentra el Peñón del Sagrado Corazón.

-Peñón del Sagrado Corazón; fue creado en el año 1925 y en el encontramos abundante vegetación, flora, diversa fauna y Estatua del Sagrado Corazón de Jesús.

-Jardines de la Victoria; zona de paseo que cuenta con un parque infantil.

-Peñón del Cerretillo; es un peñón condicionado para el paseo que cuenta con varios miradores hacia el pueblo.

2.5- COMUNICACIÓN Y TRANSPORTE

Olvera, como se ha mencionado anteriormente, tiene una ubicación especial, pues limita con 3 provincias andaluzas, Málaga, Sevilla y Cádiz. Para llegar a ellas podemos hacer uso de nuestro vehículo o mediante autobuses interurbanos: Trantrés S.A. que realiza la ruta hacia Sevilla, Automóviles Casado S.A. realizando el trayecto hacia Málaga, Transportes Comes que realiza el camino hasta Cádiz y Los Amarillos recorriendo Jerez de Frontera-Málaga haciendo parada en Olvera.

Las carreteras que pasa por la localidad de Olvera podemos dividir las en carreteras autonómicas, como la A-384 que une Arcos de la Frontera con Antequera y la A-363 que une Morón de la Frontera con Olvera, y carreteras provinciales, como la CA-9101 conocida popularmente como “carretera vieja” que une Olvera con el Gastor y Algodonales, y la CA-9102 uniendo este municipio con Torre Alhaquime.

Dentro de las comunicaciones hacer mención a las nuevas tecnologías en concreto a las líneas telefónicas y líneas de ADSL. En cuanto a las líneas telefónicas decir que su número son de 2059, en cuanto a las segundas su número es de 851. Juega un papel fundamental dentro de este tipo de comunicaciones la empresa local Cableoptic.

Junto a las comunicaciones se abordará también los vehículos presentes en la localidad.

Olvera cuenta con un total de 5.824 repartidos de la siguiente forma:

-3.427 turismos, 20 autobuses, 1.241 camiones y furgonetas y 1.136 catalogados como otros vehículos.

2.6- INFRAESTRUCTURAS

A las ya mencionadas a lo largo de los apartados añadir que Olvera cuenta con una comisaria, un cuartel de la guardia civil y un parque de bomberos para la seguridad ciudadana.

También dispone de 2 depuradoras para el tratado de las aguas residuales, así como numerosas infraestructuras para el abastecimiento de agua gestionadas por la empresa Consorcio de Aguas Sierra de Cádiz.

Para el almacenamiento y suministro de combustible cuenta con dos estaciones de servicio públicas, a la primera ya existente se unirá una nueva en los próximos meses y una gasolinera privada de la que solo pueden hacer uso los socios de la cooperativa Nuestra Señora de los Remedios.

Por último, para el abastecimiento de productos Olvera con establecimientos pertenecientes a grandes cadenas nacionales como Mercadona y Día, pequeños comercios familiares “Frutería la Fragua”, “Frutas Morillas”, “Super Tandy” ... y sociedad cooperativa Albeyco que cuenta con 5 supermercados.

2.7- TURISMO

Olvera es un municipio que en los últimos años se ha orientado al turismo, de ahí que en mayo de 2017 se desarrollara el primer plan estratégico de turismo donde los empresarios y ciudadanos, encabezados por el ayuntamiento, de la localidad participaron mediante encuestas y propuestas personales.

Además de ofertar todo el patrimonio cultural (desarrollado en el punto 2.4 del presente trabajo), la ruta turística por excelencia en Olvera es la Vía Verde de la Sierra, una antigua infraestructura ferroviaria cuya obra fue paralizada por el comienzo de la Guerra Civil. Actualmente está condicionada para uso turístico ya sea senderismo, ciclismo o paseos a caballo.

Forma parte de las Vías Verdes de España siendo la única reconocida como Ruta de Interés Turístico de Andalucía.

Esta vía se caracteriza por el bosque mediterráneo que la rodea, la corriente del río Guadalete, la presencia de los buitres leonados sobrevolando el Peñón Zaframagón y los paisajes agrícolas de la serranía gaditana. La vía está formada por 30 túneles, 4 viaductos y 5 estaciones. Una de las estaciones más importantes de la vía verde se encuentra en Olvera, la cual está formada por un hostel, un restaurante y apartamentos en forma de vagón de tren.

Olvera también forma parte de la Ruta de los pueblos Blancos, una ruta que comienza en Arcos de la Frontera y finaliza en el municipio de Setenil de las Bodegas.

Entre sus fiestas destacamos el Carnaval, Semana Santa, El Lunes de Quasimodo, Feriada del Ganado, Corpus Christi, Festividad de Nuestra Señora de Los Remedios y Real Feria y Fiesta de San Agustín.

Como novedad para incentivar el turismo y la gastronomía de esta localidad incorporó la Ruta del Cuchareo y la Ruta de Vinos y Tapas. La primera consiste en que los restaurantes ofertan platos típicos de la localidad a precios económicos, y la segunda ofrece copa de vino y tapa estrella del restaurante en concreto a precios populares.

Para dar cabida a los turistas Olvera cuenta, además de la estación anteriormente citada, con dos Hoteles y tres pensiones.

3-EMPLEO EN EL MUNICIPIO DE OLVERA

A lo largo de este apartado vamos hacer un análisis del empleo y desempleo de la localidad de Olvera en los últimos años.

La RAE define empleo como actividad donde una persona es contratada para desempeñar diferentes tareas a cambio de un salario, además hace distinción entre empleo temporal y empleo fijo.

El empleo temporal es aquel en el que se contrata a una o varias personas para realizar unos servicios durante un periodo de tiempo determinado.

En el empleo fijo las personas son contratadas para un periodo de tiempo indeterminado.

Según la RAE el desempleo hace referencia a las personas en edad de trabajar pero que se encuentran en paro. Existen varios tipos de desempleo:

-Desempleo cíclico o coyuntural: se produce en épocas de crisis económicas, pues se produce un desajuste entre la demanda y la oferta de empleo.

-Desempleo estacional: se genera en determinadas épocas del año. Este tipo de desempleo es el más conocido en la localidad olvereña produciéndose con mayor frecuencia en el sector agrícola. Hay dos momentos claves en la localidad; un coincide con la época de verano, pues son muchas las personas que emigran a Francia para la recolecta de fruta con un contrato ofrecido por el ayuntamiento. El segundo se produce en el periodo en otoño y abarca desde octubre a enero-febrero. Este periodo coincide con la elaboración del aceite de oliva, el cual abarca la recogida de la aceituna, para transportarla y convertirla en aceite y la limpia del olivo conocido popularmente como “chuponar”.

-Desempleo friccional o transitorio: se produce cuando cambiamos de ocupación y nos quedamos temporalmente en paro o decidimos dejar de trabajar para mejorar nuestra formación profesional o cuidar de la familia.

-Desempleo estructural: se da por desajustes en la cualificación entre los puestos de trabajo que se ofrecen y los que se demandan.

Dos términos ligados al empleo y desempleo son población activa y población inactiva; la primera comprende a todas las personas de un país en edad de trabajar con o sin empleo, mientras que la segunda hace referencia a las personas en edad de trabajar pero que no ejercen ninguna actividad ni la buscan.

3.1- EVOLUCIÓN DEL EMPLEO POR SEXOS

En los últimos años se ha producido un cambio en el papel de la mujer en el mercado laboral, buscando una mayor presencia e intentando alcanzar la equidad salarial. A continuación de adjunta un gráfico donde podremos observar la evolución del empleo de olvereños y olvereñas.

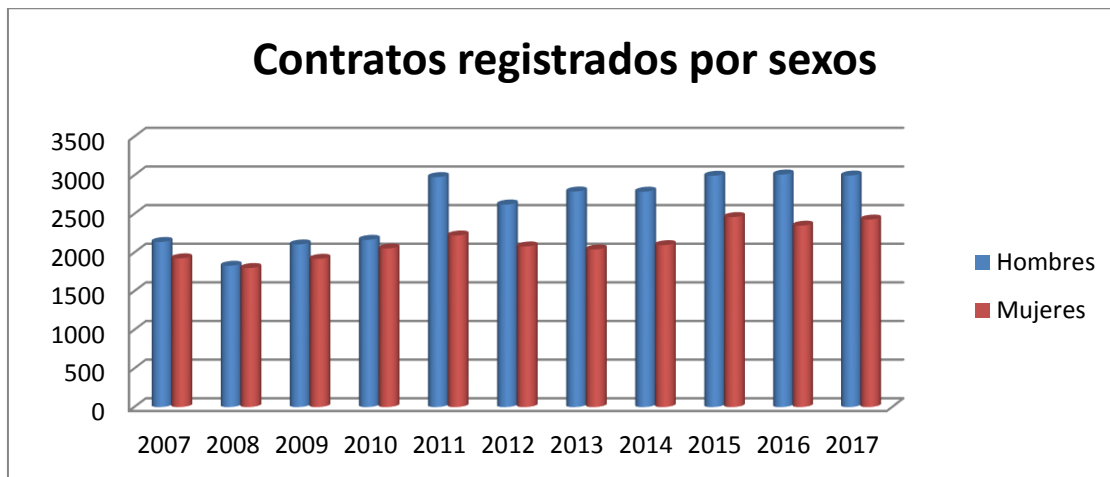


Gráfico 3.1: Contratos registrados por sexos (2007-2017)

Fuente: Elaboración propia a partir de los datos obtenidos del Instituto de Estadística y Cartografía de Andalucía (INE).

En este gráfico podemos observar la evolución de los contratos desde el año 2007 hasta el año 2017. En primer lugar, vemos como, a pesar de buscar la inclusión de la mujer en el mundo laboral, el número de contratos de hombres es mayor al de mujeres, situándose el de los primeros entre 2000 y 3000 contratos y en el caso de las segundas entre los 1500 y los 2500.

Observamos también como entre los años 2007 y 2010 el número de contratos era similar entre ambos sexos, pero que a partir de ahí la diferencia ha ido creciendo siendo el año 2013 el de mayor diferencia entre géneros.

Para terminar, mencionar, que, tras el paso de la crisis, el número de contratos en los últimos años se ha mantenido estable; sin bajar de los 2500 para los hombres y de los 2000 para las mujeres.

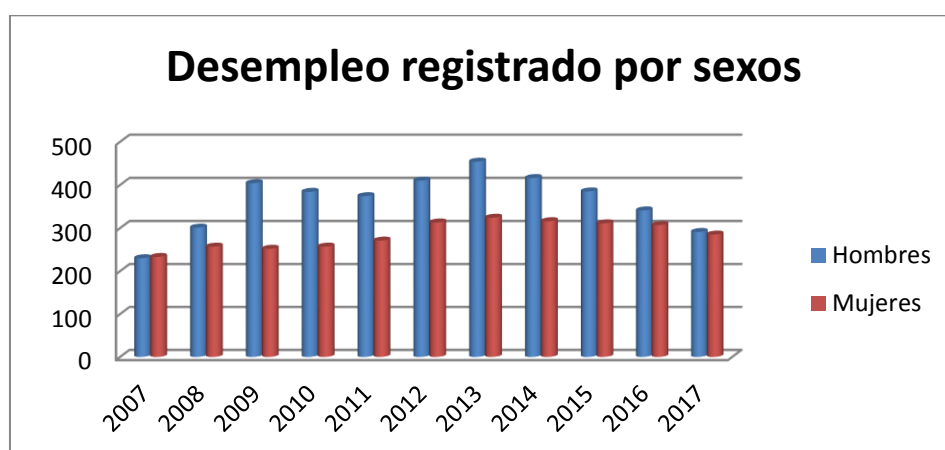


Gráfico 3.2: Desempleo registrado por sexos (2007-2017)

Fuente: Elaboración propia a partir de los datos obtenidos del Instituto de Estadística y Cartografía de Andalucía (INE).

Esta gráfica nos muestra la evolución del desempleo en el municipio de Olvera separado por sexos. En ella observamos como el paro registrado en varones es mayor todos los años, salvo en 2017 donde la diferencia es similar. En cuanto a los hombres desde 2007 a 2013 la tasa de paro ha sufrido altibajos, pero a partir de ese año, el número de desempleados ha ido disminuyendo de forma progresiva. En el caso de las mujeres no han existido grandes cambios a lo largo de los años, siendo su pico más bajo en 2007 y el más alto en 2013.

3.2- EVOLUCIÓN DEL EMPLEO POR EDAD

En este apartado vamos a diferenciar el número de contrato por edades. Para ello, estableceremos tres periodos; de 16 a 29 años, de 30 a 44 años y de 45 en adelante.

Analizando el gráfico observamos como a lo largo de los años el menor número de contratos se produce en el periodo comprendido entre los 16 a 29 años, situándose entre los 500 y los 1200, y el mayor número en entre los 30 y 44 años, exceptuando los tres últimos, en los que de 45 en adelante ha sido donde se han producido más contratos.

Estos datos son lógicos, pues como mencionamos en el primer punto del trabajo, la población de Olvera va disminuyendo y envejeciendo, de ahí que la población comprendida entre los 16 y 29 se encuentre en minoría. También vemos como el número de contrataciones de 45 años en adelante ha ido aumentando significativamente siendo el año 2017 donde se ha alcanzado el mayor número de contrataciones, un dato que también podría mostrar el envejecimiento de la población, pues conforme aumentan las contrataciones en dicho periodo disminuye el del anterior (30-44).

Por último, en el periodo comprendido entre los 30 y 44 años las contrataciones se han mantenido estables situándose entre los 1500 y 2000 contratos siendo el año 2011 el de mayor número.

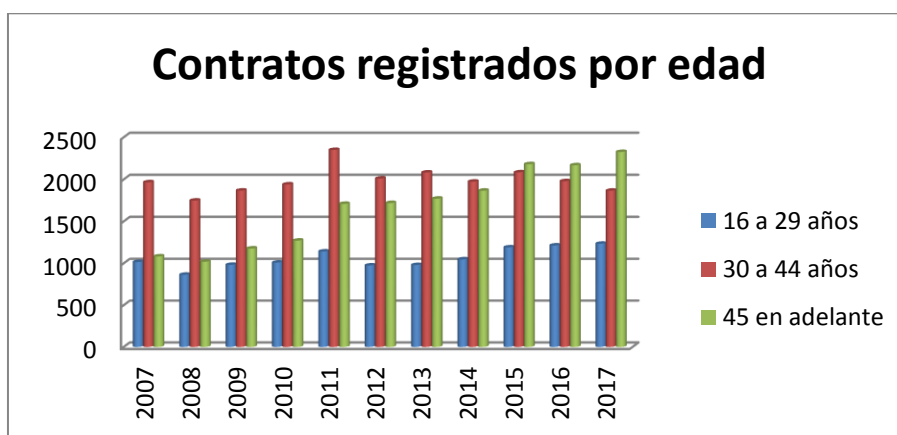


Gráfico 3.3: Contratos registrados por edad (2007-2017)

Fuente: Elaboración propia a partir de los datos obtenidos del Instituto de Estadística y Cartografía de Andalucía (INE).

Una vez analizado el número de contrataciones por edades, pasaremos a realizar el análisis del desempleo. El gráfico, adjuntado, posteriormente, muestra como la mayor tasa de desempleados se localiza en el periodo comprendido entre los 30 y 44 años, una tasa que ha ido variando de forma constante entre los 300 y los 150 desempleados, siendo los dos últimos años donde se localizan los picos más bajos. Por otro lado, el número de personas jóvenes en paro creció de forma progresiva hasta el año 2013 y descendió en los cuatro años posteriores situándose por debajo de los 160 en 2017. Por último, el grupo de personas con 45 años o más ha ido creciendo desde 2007 hasta colocarse por debajo de las 250 personas en los últimos cinco años.

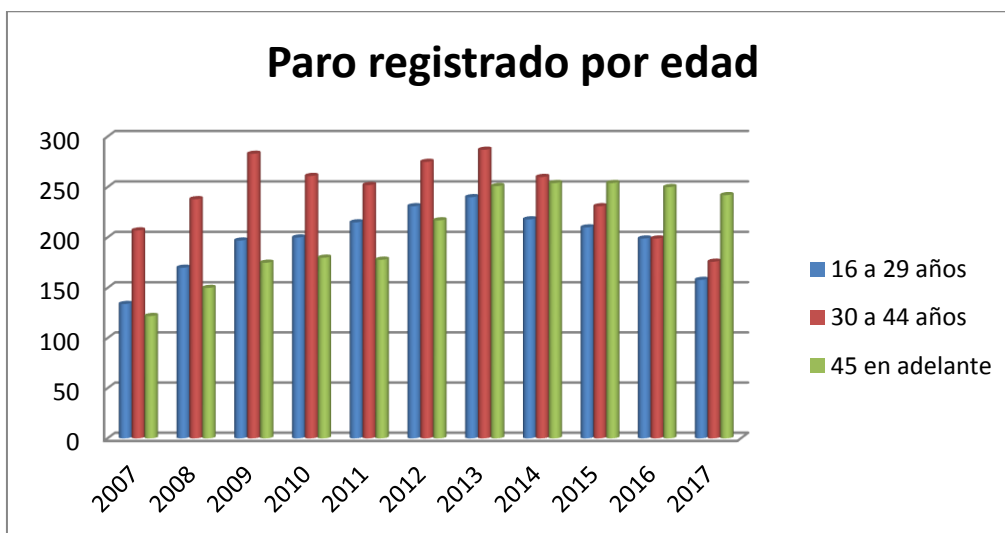


Gráfico 3.4 : Paro registrado por edad (2007-2017)

Fuente: Elaboración propia a partir de los datos obtenidos del Instituto de Estadística y Cartografía de Andalucía (INE).

3.3-EVOULCIÓN DEL EMPLEO POR SECTORES

Las actividades económicas se dividen en sectores de producción; sector primario, hace referencia a la ganadería, la agricultura, la pesca, caza... es decir actividades económicas relacionadas con la elaboración de productos primarios a través de recursos naturales. En el sector secundario quedan ubicadas las actividades artesanales e industriales. El sector terciario es aquel en el que se incluyen las actividades que prestan un servicio a la sociedad, personas o empresas.

Algunos autores incluyen el sector cuaternario y quinario. El primero hace referencia a la manipulación y gestión de la información; y el segundo a los servicios sin ánimo de lucro.

A continuación, se presenta un gráfico en el que aparecen reflejados el número de contratos según el sector.

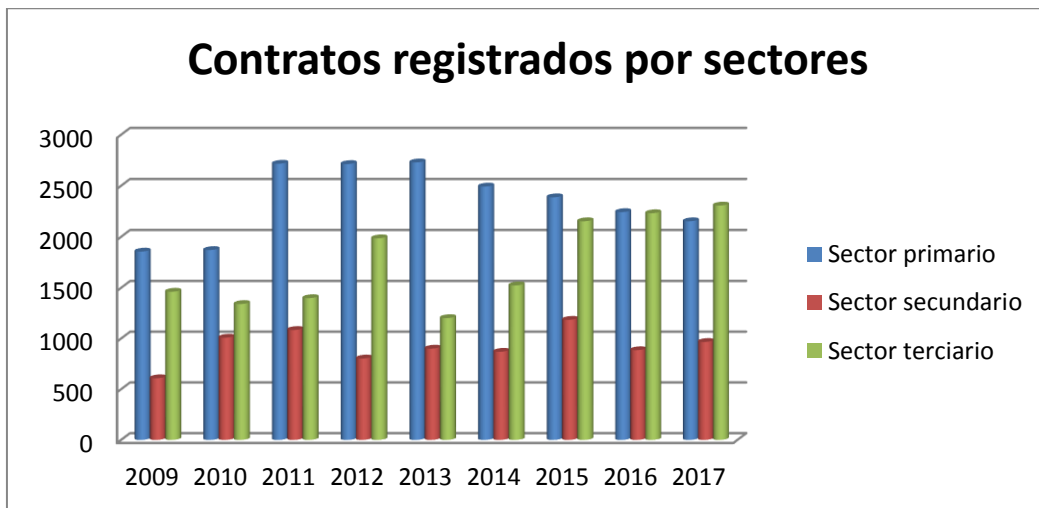


Gráfico 3.5: Contratos registrados por sectores (2009-2017)

Fuente: Elaboración propia a partir de los datos extraídos del Instituto de Estadística y Cartografía de Andalucía (INE).

En el gráfico observamos como el sector primario acapara el mayor número de contrataciones, salvo en el último año en el cual el sector terciario ocupa el primer lugar. También podemos apreciar como en los últimos años se está produciendo una reducción en el número de contratos del sector primario y un aumento progresivo en el sector terciario, situándose ambos por encima de los 2100 contratos por año. Es destacable como en 2013 la diferencia entre ambos era de más de 1000 contratos. El sector secundario acapara el menor número de contrataciones casi siempre por debajo de las 1000 empleados por año.

Como hemos mencionado anteriormente Olvera vive principalmente de las actividades del sector primario como la agricultura y la ganadería y del sector terciario, acontecimiento que queda claramente reflejado en el gráfico.

Como en los apartados anteriores, una vez realizado el análisis del empleo debemos hacer referencia al desempleo por sectores; para ello recurriremos a la siguiente gráfica:

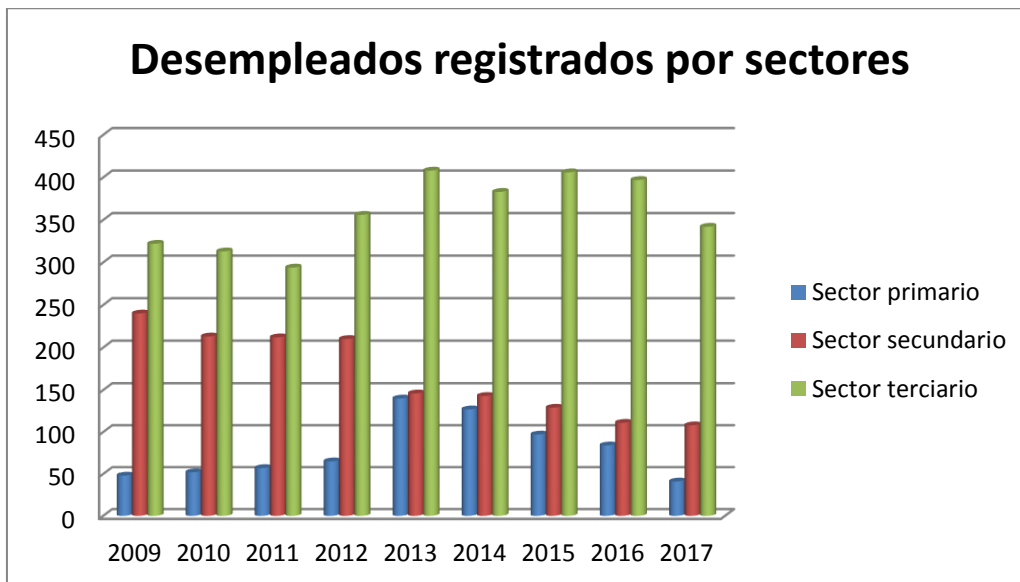


Gráfico 3.6: Desempleados registrados por sectores (2009-2017)

Fuente: Elaboración propia a partir de los datos obtenidos del Instituto de Estadística y Cartografía de Andalucía (INE).

El gráfico anterior nos muestra la evolución que ha tenido el desempleo desde el año 2009 al 2017. El sector con menor número de desempleados es el primario, a diferencia del terciario el cual contiene la mayor tasa de desempleo.

En cuanto al sector primario diremos que el número de desempleados se ha mantenido estable por debajo de los 100, salvo en los años 2013 y 2014 que se situó cerca de los 150. En el sector de la construcción observamos una reducción de la tasa de desempleo continua a lo largo de los años, siendo el año 2017 donde se alcanza el número más pequeño. Esta situación puede deberse a la mejoría de la crisis inmobiliaria. Por último, señalaremos que el desempleo registrado en el sector terciario es, en la mayoría de los años, más del doble del resto de sectores, alcanzando su pico más alto en 2013 y el más bajo en 2011. A pesar de tratarse de un sector en crecimiento, alcanzando más de 2000 contratos en los últimos tres años, es con diferencia el sector con mayor tasa de desempleados.

4 PRINCIPALES SECTORES ECONÓMICOS DE OLVERA Y EMPRESAS DE RELEVANCIA EN CADA SECTOR.

Basándome en el libro de Lecciones de Economía Española dirigido por García Delgado, J.L. (2003); “los sectores económicos son la división de las actividades económicas de un territorio, atendiendo al tipo de proceso productivo y englobando todos los trabajos encaminados a la obtención de bienes y servicios.”

La publicación en 1940, de la obra Colin Clark «las condiciones del progreso económico», muestra como las actividades económicas se dividen en tres grandes sectores; cada uno de ellos subdividido en subsectores económicos, y así sucesivamente hasta llegar a las actividades económicas más elementales.

En la siguiente imagen podemos observar la división clásica de los sectores en los que se divide la economía:

- Sector primario o sector agropecuario.
- Sector secundario o sector industrial.
- Sector terciario o sector servicios.

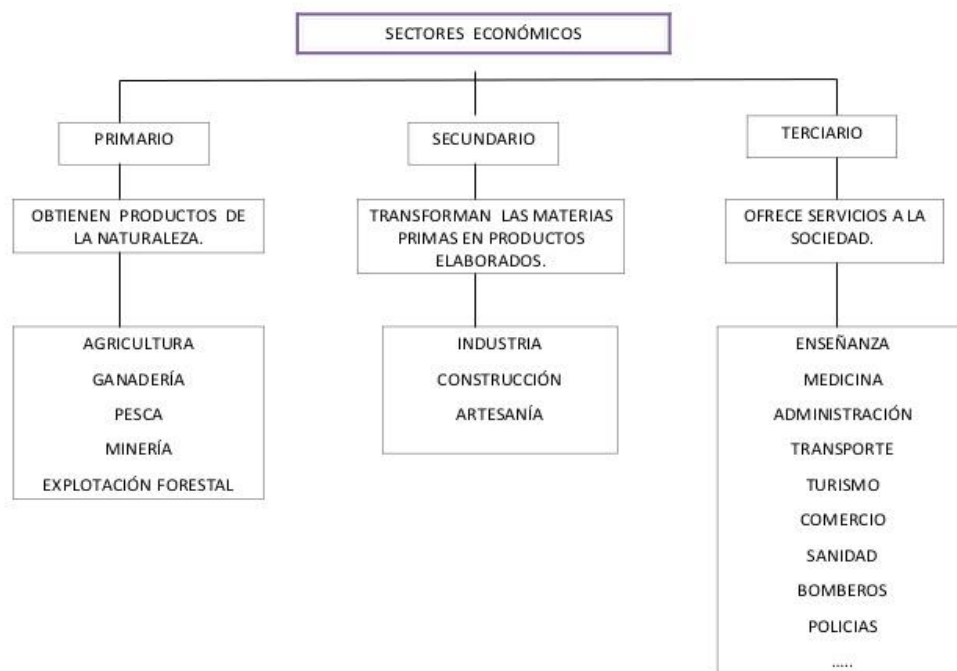


Figura 4.1: Sectores económicos

Fuente: Krugman,P.R. (2007)

4.1 Sector primario o sector agropecuario en el municipio de Olvera.

Como venimos mencionando a lo largo del desarrollo del trabajo, Olvera centra gran parte de su economía en las actividades del sector primario. A continuación,

vamos hacer referencia a dichas actividades y mostraremos algunas de las empresas de la localidad encargadas de explotar la materia prima obtenida.

4.1.1. Agricultura

La agricultura juega un papel muy importante en la localidad Olvereña. La obtención de parcelas agrícolas destinadas al cultivo del olivo es cada vez mayor entre los habitantes de la zona.

En Olvera podemos encontrar dos tipos de cultivo; los cultivos herbáceos y los cultivos leñosos.

- Cultivos herbáceos

Cuando hablamos de cultivos herbáceos nos referimos a un gran grupo dividido en cereales, leguminosas y otros tan conocidos como el girasol.

En Olvera predomina el cultivo herbáceo de secano con un total de 3.137 hectáreas en el año 2015 y de los cuales 2367 hectáreas son destinadas al cultivo de cereales. Actualmente entre el 50% y 60% del volumen total de alimentos que consumimos diariamente son cereales. Por otro lado, en esta localidad se encuentran cultivadas 1007 hectáreas de avena, 603 hectáreas de trigo y 461 hectáreas de cebada. Las legumbres han estado siempre presentes en la alimentación tradicional de todos los pueblos, son los alimentos más antiguos de nuestros platos y son la fuente fundamental de proteínas para nuestro organismo.

A continuación, mostraremos una gráfica donde podemos ver la evolución del cultivo herbáceo en Olvera.

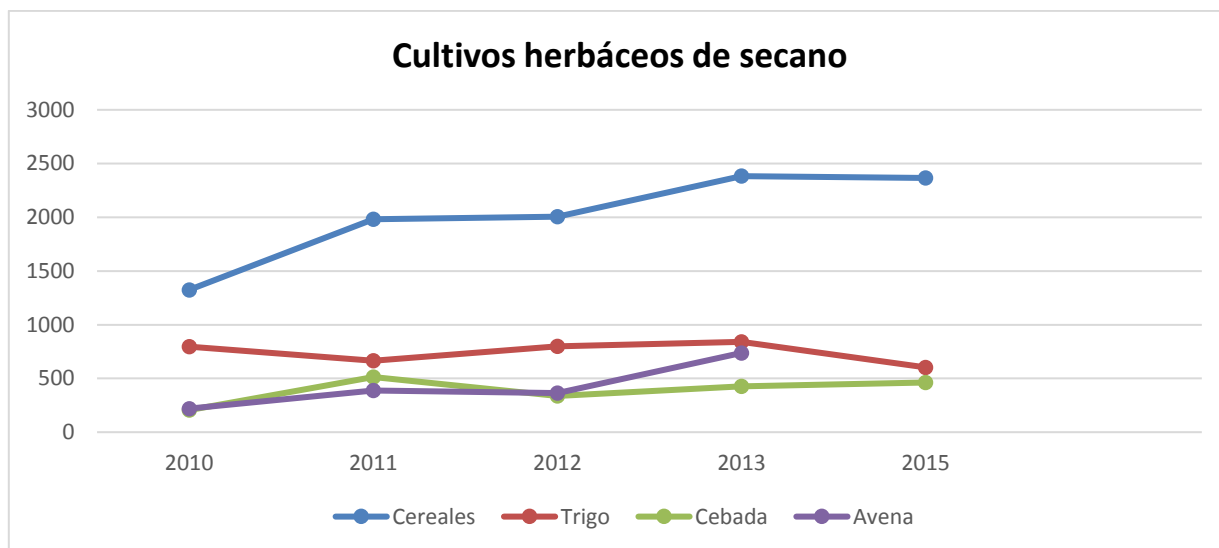


Gráfico 4.1.: Superficie destinada a cultivos herbáceos de secano (2010 a 2015). Fuente: Elaboración propia a partir de los datos registrados en el Instituto de Estadística y Cartografía de Andalucía (INE).

- Cultivos Leñosos

Según el Instituto de Estadística y Cartografía de Andalucía los cultivos leñosos son aquellos que ocupan el terreno durante largos periodos de tiempo y no necesitan ser replantados después de cada cosecha. Incluye tierras ocupadas por árboles frutales, nogales y árboles de fruto seco, olivos, vides, etc., pero excluye la tierra dedicada a árboles para la producción de leña o madera.

En la localidad Olvereña nos encontramos con 37 hectáreas de cultivo leñoso de regadío frente a 4551 hectáreas de cultivo leñoso de secano. Observamos que en esta localidad el cultivo de secano predomina frente al cultivo de regadío. Dentro del cultivo de secano predominan en el año 2015 con 4479 hectáreas el Olivar de aceituna de aceite, cultivo de frutales 52 hectáreas y 37 hectáreas de cultivo de almendro.

La siguiente grafica muestra la evolución del cultivo leñoso de secano en Olvera.

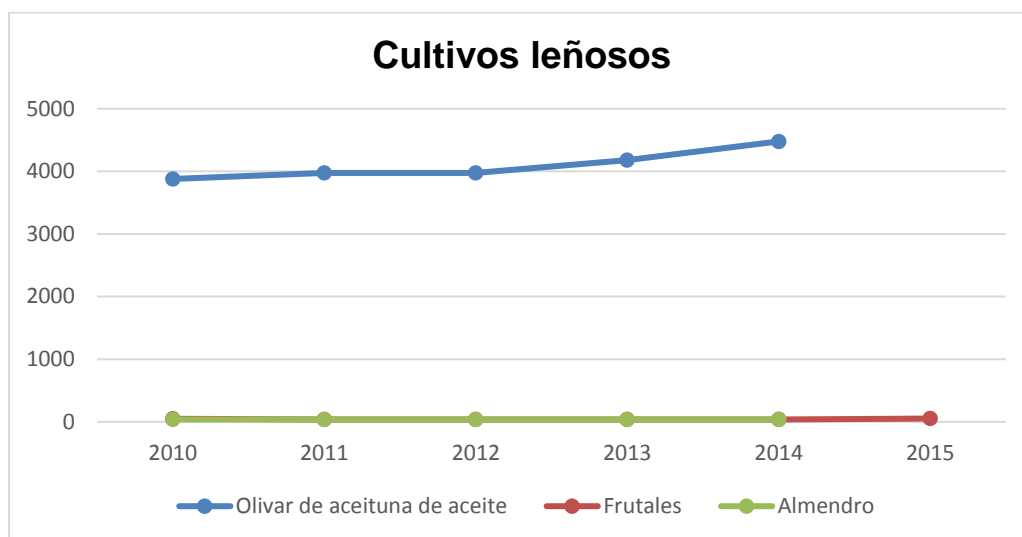


Gráfico 4.2.: Superficie destinada a cultivos leñosos (2010 a 2015).

Fuente: Elaboración propia a partir de los datos registrados en el Instituto de Estadística y Cartografía de Andalucía (INE).

Claramente podemos decir que el Olivar de aceituna de aceite cobra especial importancia en las tierras Olvereñas ya que, de un total de 4558 hectáreas, 4479 hectáreas son de cultivo de olivar de aceituna de aceite.

Esto se ve reflejado en las grandes producciones de aceite de oliva que se elabora en el municipio Olvereño y con ello la importancia que tienen las empresas que se dedican a ello.

Olvera cuenta con 3 empresas que se dedican a la especulación de la aceituna; Almazara Las Pilas, S.L., Nuestra Señora De Los Remedios- Picasat, S.C.A. y Molino el Salado S.L.

A continuación, nos centraremos en cada una de las empresas mencionadas anteriormente:

-Almazara las Pilas S.L.

Almazara las Pilas se localiza en calle Mercado número 8 en la localidad de Olvera. Actualmente está formada por tres socios, dos hermanos y una hermana. El socio coordinador de la empresa se llama Antonio Linero y nos cuenta que la empresa tiene una antigüedad de más de 180 años. Es completamente familiar desde que sus bisabuelos se adueñaron del Molino las Pilas cuando en épocas pasadas se vivía de lo que sustentaba el campo y las industrias no existían. Año tras año el molino ha influido en las vidas de esta familia, hasta el año 1994 cuando los tres hermanos deciden convertirla en sociedad limitada.

Esta empresa explota sus propias tierras para la recolecta de aceitunas, por otro lado, cuenta con socios externos cercanos a la localidad de Olvera; procedentes de Setenil de las Bodegas, Torre Alhaquime, Pruna... a los cuales les compra aceitunas para su posterior explotación y también las compran a terceras personas de la localidad de Olvera.

Almazara las Pilas solo vende aceite de oliva virgen extra y actualmente el modelo de trabajo que sigue es en cadena o fase en continua, es decir, se recolecta la aceituna diariamente, se transportan al molino, se prepara para la molturación y finalmente se prepara el aceite en sistema continuo.

Tras unas preguntas, Antonio Linero nos comenta que en la antigüedad la empresa utilizaba un mecanismo de hidráulicas y capachos donde se extraía el aceite mediante presión. Pero hoy en día utilizan el sistema de centrifugación continuo con dos fases; el control y limpieza de la aceituna junto a la maquinaria del procesado de la aceituna.

Esta empresa vende en el ámbito nacional español, consiguiendo un volumen de ventas en el año 2017 de unos 850.000€.

En los últimos años esta empresa utiliza el envasado denominado PET, construido con un material especial autorizado para el aceite, evitando que pierda toda su esencia como ocurren en otros tipos de envasado.

Finalmente, Antonio comenta que él cree que su empresa ha evolucionado por la constancia, la fe y el amor al trabajo que desde pequeño le inculcó su familia, ya que desde su infancia mantiene recuerdos y tradiciones.



-Nuestra Señora de los Remedios- Picasat S.C.A.

La Cooperativa Los Remedios-Picasat es una empresa que se ubica en la Sierra Norte de la provincia de Cádiz, concretamente en Olvera contando con una importante influencia sobre todo en el ámbito provincial.

La cooperativa comienza su andadura empresarial con un grupo de olivereros en el año 1959 contando en la actualidad con 7.000 socios que aportan a la comarca de la Sierra de Cádiz multitud de servicios.

Durante estos años la cooperativa ha ido diversificando sus actividades Industriales gestionando además de una Almazara (fabricación de aceite de oliva), varias fábricas de piensos compuestos, producción de cereales, semillas, tienda, sección de crédito, comercialización de leche de cabra, suministro de gasóleos A y B... todo ello de forma paralela al crecimiento urbanístico del municipio de Olvera. Además, la cooperativa, en los de ofrecer servicios a sus asociados cuenta con varias delegaciones en los municipios de Campillos, Jerez de la Frontera, el Bosque, Alcalá de los Gazules y Los Villalones (Ronda).

En cuanto a las actividades ubicadas en Olvera, con el paso de los años se quedaron en el interior del casco urbano lo que limitó el poder seguir diversificando las actividades a la vez que se imposibilitaba el crecimiento de las existentes por falta de espacio.

Una de las actividades objeto del traslado fue la almazara, almazara que actualmente cuenta con una diversificación muy importante de sus producciones, contando con una línea de producción para aceite ecológico, comercializado bajo la marca Oro Natura, monovarietales de arbequino y verdial, y trabajando en pos de comercializar la producción bajo la producción integrada ofreciendo a sí diferentes opciones de comercialización a los diferentes tipos de agricultura que se desarrollan en la Sierra. La cooperativa viene comercializando bajo su marca en torno al 40-50 % de la producción de aceite envasada en cada uno de los diferentes formatos que dispone, desviando los aceites de mayor calidad a la Denominación de Origen Sierra de Cádiz bajo la marca Dehesa Vieja.

Esta situación, en una economía global y de continuos cambios y donde la mejora tecnológica, junto a la innovación de las empresas son una necesidad real

para el crecimiento de estas, supuso el iniciar los trámites necesarios de cara a trasladar todas las actividades industriales fuera del casco urbano del municipio, a la vez que se creaban otras actividades que por falta de espacio no se habían podido acometer pero que eran necesarias de cara a seguir ganando dimensión y dotar de estabilidad al sector agroganadero. Con este fin, la Cooperativa adquirió una parcela de 25 has donde ubicar las actividades existentes:

- ✚ ALMAZARA → Fábrica de producción de aceite de oliva. La producción se encuentra muy diversificada elaborando aceites monovarietales, ecológico y en trámites aceites bajo la denominación de la Producción Integrada.
- ✚ CEREALES
- ✚ TIENDA DE PRODUCTOS AGROPECUARIOS
- ✚ SECCIÓN CRÉDITO
- ✚ PUNTO DE SUMINISTRO DE GASOLEOS A/B
- ✚ SEMILLAS...

Todas estas actividades son llevadas a cabo en los siguientes centros de trabajo:

1- CENTRO DE TIPIFICACIÓN DE GANADO VACUNO: es de reciente construcción, realizando su puesta en marcha el pasado abril de 2009. El centro tiene una capacidad para 1.000 terneros (equivalentes a 2.000 terneros/año) y su fin es cebarlos para abaratar los costes de producción, clasificar los animales y favorecer la comercialización en común de las producciones con el objetivo de dotar de un mayor valor añadido al producto.

2-CENTRO DE TIPIFICACIÓN DE GANADO OVINO: Su puesta en marcha es similar al anterior. El centro tiene una capacidad para 3.500 corderos (equivalentes a 15.000 corderos/año) y su fin es el mismo que con el centro de vacuno.

3-INTEGRACIONES DE PORCINO IBÉRICO

4-PLANTA DE COMPOSTAJE: Esta actividad es la encargada de gestionar los subproductos del resto de actividades, alpeorujos y restos de hojas de la almazara y estiércoles de las actividades ganaderas mediante técnicas de compostaje

hasta obtener un abono orgánico Compost apto para su utilización en la agricultura.

5-CENTRO DE LIMPIEZA Y DESINFECCIÓN DE VEHÍCULOS: en pos de garantizar la correcta limpieza y desinfección de los vehículos para el transporte de ganado se ha construido este centro ubicado en el acceso a las actividades ganaderas.

Con estas nuevas actividades, además de las existentes en las diferentes delegaciones, la cooperativa cuenta en la actualidad con una capacidad de proceso suficiente para dar respuesta a las necesidades y producciones de sus asociados.

Actualmente cuenta con un volumen de venta superior a los 40.000.000€ y con 90 empleados encargados de realizar las diferentes actividades.

La Cooperativa tiene como fin dar respuesta a las necesidades actuales y futuras de sus asociados, facilitándoles la tramitación de expedientes frente a la administración, ayudas varias, asesoramiento continuo y sobre todo defendiendo sus producciones en los mercados y siendo garante de calidad y seguridad.



-Molino el Salado S.L.

Esta empresa viene elaborando aceite de olive virgen extra desde 1715 en una finca propia conocida como “el Salado” y rodeada de olivos milenarios.

Antonio Troya Guardado, fundador de la empresa, comenzó en 1940 la elaboración de aceite de oliva virgen con el sistema tradicional de prensado en frio. La generación de la familia Troya-Cantalejo mantiene hoy en día la tradición y artesanía aceitera en todo el proceso de extracción. Desde entonces, el afán de trabajo y arraigo por la tierra han servido para mantener la calidad del aceite de oliva virgen. Esta empresa pertenece al Consejo Regulador de Origen Sierra de Cádiz.

La situación de los olivares, la climatología, el tipo de suelo y la mezcla de variedad de aceituna son una magnífica combinación para que esta empresa obtenga un producto de altísima calidad. Desde la empresa nos cuentan que la producción de aceite es limitada, unos doscientos mil kilogramos anuales, y ellos lo procesan con el sistema tradicional de presas o como nos han mencionado en su local; “como se ha hecho toda la vida”.

La aceituna con la que elaboran su aceite de oliva virgen procede, como hemos comentado anteriormente, de sus propias fincas “El Salado” y “Canuto” donde predomina la variedad “Lechin” o “Zorzaleña”, dando lugar a un aceite de color amarillo verdoso, con aroma limpio sabor frutado fresco.

La campaña de molturación de las aceitunas comienza a mediados de noviembre, donde realizan un control exhaustivo en la recolección manual de la misma y recogidas en su punto óptimo de maduración.

Del campo, las aceitunas son transportadas al molino para su clasificación, limpieza, lavado, triturado y batidas. Con la masa resultante, se efectúa en las prensas la primera presión extrayendo el aceite que se canaliza en los pozuelos de decantación, en los cuales por la diferencia de densidad se separa el aceite del agua vegetal de forma natural. Terminado este proceso se almacena el zumo obtenido en depósitos, guardados de la luz y a temperatura ambiente para su clarificación. Posteriormente se procede a su envasado.

Otra actividad que realiza esta empresa desde 1970 es la curación de jamones. El proceso del curado es completamente natural, y los jamones y paletillas proceden de sus cerdos ibéricos criados en sus propias tierras.

Molino el Salado ofrece una variedad de productos a sus consumidores entre ellos destacamos:

- Garrafa de 5 litros cajas de tres y de cuatro unidades
- Botella de 2 litros caja de ocho unidades
- Botella de 1 litro caja de quince unidades.
- Botella de 750 ml (cristal) caja de doce unidades.

- Ánfora de 250 ml (cristal) caja de 24 unidades
- Giraldas 5 litros con grifo
- Giraldas 2 litros con grifo
- Frasca 500 ml con grifo
- Frasca 1000 ml. con grifo
- Frasca 1.700 ml con grifo
- Frasca 500 ml forrada con anea
- Frasca 1000 ml forrada con anea
- Frasca 1.700 ml forrada con anea
- Jamones Colunga.



4.1.3. Ganadería

La ganadería es una actividad económica de origen antiguo que consiste en explotación de animales con fines de producción y su aprovechamiento.

Dependiendo de la especie ganadera, se pueden obtener diversos productos derivados, tales como la carne, la leche, los huevos, la lana y la miel, entre otros.

Los ganados más importantes en número a nivel mundial son los relacionados con la ganadería bovina, la ovina y la porcina.

En Olvera según los datos recogidos por el Instituto de Estadística y Cartografía de Andalucía la ganadería que más auge tiene es la Caprina con 13.403 miles de cabezas, a ella le sigue la ganadería Porcina con 10.006 miles de cabeza y la ganadería Bovina y Ovina con 4.854 y 4.660 miles de cabezas cada una.

En la siguiente grafica observamos la explotación obtenida en 2009, en miles de cabeza y según el tipo de ganadería.



Gráfico 4.3.: Explotación ganadera (2009)

Fuente: Elaboración propia a partir de los datos registrados en el Instituto de Estadística y Cartografía de Andalucía (INE).

Como vemos en el gráfico, la ganadería caprina y la ganadería porcina lideran la localidad de Olvera.

Embutidos la Serrana S.L. es una empresa que se dedica a la manipulación de los productos obtenidos en los distintos tipos de ganaderías que se encuentran en el municipio Olvereño.

-Fábrica de Embutidos la Serrana S.L.

La fábrica de embutidos la Serrana se remonta allá por el año 1975, donde un grupo de jóvenes de Olvera emigraba a trabajar al extranjero cada año. Cuando viajaban hacia Holanda los jóvenes tuvieron la idea de montar una fábrica de embutidos en la que ofrecer productos de calidad con materias primas de la zona.

En el año 1977 comenzó a funcionar la empresa, en forma de Cooperativa, “La Serrana”. Desde entonces el compromiso por la calidad y la conservación de la autenticidad de los sabores toman por bandera esta empresa.

Esta empresa selecciona las mejores materias primas de la zona, utilizan procesos de elaboración artesanal, transmitidos por los fundadores, para que la calidad de su amplia gama de productos no sea alterada. Cada proceso de fabricación es controlado meticulosamente para que los clientes estén completamente satisfechos con sus productos.

El catálogo de Fábrica la Serrana es amplio y variado; cuenta con la elaboración de distintos tipos de embutidos como:

- Embutidos curados: chorizo, salchichón, butifarra y morcilla.

- Embutidos cocidos: Chóped, mortadela, magreta y carne mechada.
- Fiambre para untar: Zurrapa de lomo, zurrapa de chorizo, manteca colorá y lomo en manteca.
- Otros productos: chicharrones.

Como podemos apreciar esta empresa utiliza como materia prima, la procedente de las ganaderías porcinas y caprina, ya que en la zona Olvereña son de alta calidad.



4.2 SECTOR TERCIARIO O SECTOR SERVICIO.

Según el libro de Introducción a la Económica dirigido por González González, (2009); “El sector terciario está constituido por todas las actividades económicas cuyo propósito es la producción de los servicios que demanda la población”.

Mientras que los sectores primario y secundario se dedican a la producción de bienes materiales, la existencia del sector terciario permite clasificar todas las actividades económicas que permiten aumentar el bienestar de los ciudadanos a través de los servicios, es decir la producción de bienes inmateriales.

Dentro de este sector se incluyen el sistema financiero, el turismo, la hostelería, el transporte, la sanidad, la educación y la administración pública.

En el siglo XX se produjo en el mundo un cambio drástico en la producción de bienes y servicios que se ha llamado terciarización, porque ha pasado a ser el sector que emplea mayor cantidad de trabajadores y su forma de trabajar se ha difundido por los demás sectores.

En el municipio de Olvera, el turismo es el sector que más auge puede prestar, ya que es una localidad que cuenta con muchísimos años de antigüedad; donde sus calles, castillo, iglesias y jardines dotan a la localidad de un gran número de visitantes. Junto a lo anteriormente mencionado, destacar la vía verde de la sierra, lugar de encanto donde las familias pueden pasar vacaciones disfrutando de la naturaleza y el deporte que ella desprende.

Según el Instituto de Estadística y Cartografía de Andalucía, Olvera en el año 2016 cuenta con dos hoteles, una pensión y un hostel. Además de tener un total de diez restaurantes de los cuales siete son de un tenedor y tres de dos tenedores.

A continuación, hablaremos de una empresa que se dedica a promover el turismo en Olvera y sobre todo el turismo deportivo en la vía verde de la sierra.

-SESCA09 S.L.

La empresa Sesca09 fue fundada en el año 2009, por dos accionistas; Francisco Ortega Partida y Francisco Javier Zarzuela Bocanegra.

SESCA09, S.L. nace en el año 2009, para la prestación de servicios relacionados con actividades deportivas, culturales, enseñanzas no regladas, recreativas y de ocio. Dicha empresa se dedica a una gran variedad de prestación de servicios como:

- **Ámbito educativo:** con el plan apertura de centros, ofrecen servicios como actividades extraescolares, escuelas deportivas y acompañamiento escolar. Todas estas actividades se realizan en centros educativos del municipio de Olvera y otros centros educativos fuera de la localidad ya sea en Setenil de las Bodegas, Teba, Almargen y Campillos.
- Animaciones para los distintos eventos; alquiler y venta de hinchables, Karaoke, pinta cara y animaciones con personajes de dibujos animados.
- Turismo Activo; alquiler de bicicletas, rutas y excursiones guiadas, equipamiento de bicicletas y carros con la última tecnología en el mercado.
- Sesca Rural: apartamentos turísticos en forma de vagón de tren y estación vía verde de la sierra. Ofreciendo una propuesta novedosa en el alojamiento y además en el entorno natural.

Sesca Rural nace hace unos 5 años y es una propuesta completamente novedosa en cuanto a la situación y al medio donde se implanta. Aumenta la atracción al turismo ya que al ser apartamentos en forma de vagón de tren y situados en la vía verde a los clientes se les hace más atractiva su estancia y su alquiler.



5. CONCLUSIONES.

Olvera municipio de unos 8.500 habitantes y situado en la sierra norte de la provincia de Cádiz. Las raíces musulmanas y cristianas impregnan de cultura todo su paisaje local y los verdes montes cargados de olivos ofrecen una gastronomía y un turismo ejemplar en toda la provincia.

La localidad Olvereña se caracteriza por vivir bajo el mantenimiento y avance del sector agrícola y ganadero junto a la remodelación del sector servicios. Este último sector ha ido reforzando sus cimientos y ganando peso en los últimos años. La evolución es debida al aumento del comercio y de la importancia gastronómica y turística de la localidad.

El empleo estacional provocado por el sector de la agricultura de secano es clave a destacar en la localidad ya que la mayoría de la economía del municipio depende de la recolecta de la aceituna y la venta del aceite.

El sector industrial cobra auge con el crecimiento de las cooperativas y sociedades aceiteras de la localidad.

En consecuencia, la economía de este municipio se encuentra bastante estancada desde hace una década, con pocos visos de crecimiento en los próximos años.

6-BIBLIOGRAFÍA

Libros:

Castro Abancéns, Ignacio y Rufino Rus, José Ignacio (2015). “Creación de empresas para emprendedores”

García Delgado José (2003).” Lecciones de Economía Española”.

Torres López Juan (2017). “Introducción a la Economía”.

González González, M.J., Pérez Zabaleta, A (dir.) (2009): Introducción a la Econom

ía, 2ª edición. Pearson Educación, Madrid.

Páginas webs:

Instituto Nacional Estadística

<http://www.ine.es/>

Instituto de Estadística y Cartografía

<http://www.juntadeandalucia.es/institutodeestadisticaycartografia/iea/consultasActividad.jsp?CodOper=104&sub=38120>

Factores de producción

http://enciclopedia.banrepcultural.org/index.php?title=Factores_de_producci%C3%B3n

Ayuntamiento de Olvera

<https://www.olvera.es/index.php/es/>

Definiciones de turismo

<https://madametafetan.wordpress.com/2010/09/18/quince-definiciones-de-cultura/>

Información requerida para la exposición de las empresas:

<http://www.molinoelsalado.com/>

<https://almazaralaspilas.com/>

<http://www.remediospicasat.com/>

<http://www.embutidoslaserrana.com/>

<https://www.sesca.es/>

Fotografías:

[http://enciclopedia.us.es/index.php/Olvera_\(C%C3%A1diz\)](http://enciclopedia.us.es/index.php/Olvera_(C%C3%A1diz))

https://www.google.es/search?q=cooperativa+el+salado+olvera&source=Inms&tbn=isch&sa=X&ved=0ahUKEwiwxOD-pvHbAhXKA8AKHQpdCr8Q_AUICygC&biw=1366&bih=654#imgrc=in61jmi5NylhIM:

https://www.google.es/search?biw=1366&bih=654&tbn=isch&sa=1&ei=ZC4yW42ZDdH0kwwtzrWwBA&q=almazara+las+pilas+olvera&oq=almazara+las+pilas+olvera&gs_l=img..3..0i24k1.5156.8766.0.8929.25.16.0.8.8.0.172.1981.0j14.14.0....0...1c.1.64.img..3.22.2052...0j0i67k1j0i30k1j0i8i30k1.0.gpY1NDq6IzE#imgrc=VstLducAhKd_GM:

https://www.google.es/search?q=cooperativa+los+remedios+picasat&source=Inms&tbn=isch&sa=X&ved=0ahUKEwiJ9dm5p_HbAhWpIMAKHZBEBDwQ_AUICygC&biw=1366&bih=654#imgdii=EEsc1vKLkzFsJM:&imgrc=3hi05jtpRJKUDM:

https://www.google.es/search?biw=1366&bih=654&tbn=isch&sa=1&ei=ui4yW8XXMcLQkwXd8J6oAQ&q=la+serrana+olvera+logo&oq=la+serrana+olvera+logo&gs_l=img.3...11979.13111.0.13332.5.5.0.0.0.0.129.533.1j4.5.0....0...1c.1.64.img..0.1.127...0i30k1.0.KXc3z6tXbwg#imgrc=l7697RB890TMaM:

https://www.google.es/search?biw=1366&bih=654&tbn=isch&sa=1&ei=ui4yW8XXMcLQkwXd8J6oAQ&q=sesca09&oq=sesca09&gs_l=img.3..0i24k1I2.6211.14434.0.14680.7.6.0.1.1.0.146.736.0j6.6.0....0...1c.1.64.img..0.7.743...0j0i67k1j0i10k1.0.D6rq0nPnkVA#imgrc=q6iLRgBixTTkuM: