

DELIMITACIONES COMARCALES EN ANDALUCIA*

*José Manuel JURADO ALMONTE***

1. INTRODUCCION

Desde la última década, la comarca como unidad intermedia entre la provincia y el municipio, fundamentada en criterios geográficos, económicos y sociales, ha cobrado un mayor protagonismo, no sólo para la disciplina geográfica sino también para la Administración pública. Siendo tradicionalmente una demarcación territorial deficientemente definida en sus aspectos físicos y humanos en muchos casos, sin ningún poder institucional, ahora cobra una cierta importancia para la planificación administrativa, económica y social; aparecen así las comarcas programáticas. De esta manera, esta escala espacial se convierte en espacios más adecuados para acercar y potenciar bienes y servicios públicos.

Si bien hay discrepancias entre los investigadores de esta materia en cuanto su definición y función, en todos ellos existen coincidencias en cuanto que la Ordenación Territorial a nivel comarcal sirve para la racionalización y mejor planificación de cualquier espacio terrestre o Región (MURCIA, E.; 1978).

Dos tendencias principales comprenden la mayoría de los criterios a la hora de comarcalizar. Por un lado, aquélla que define las comarcas como áreas uniformes o espacios homogéneos (medio físico, población, actividad económica, etc...) y por otro, la que las consideran como áreas funcionales dadas las relaciones socioeconómicas que se establecen entre todos los núcleos hacia un centro polarizador. A estas dos tendencias, se les puede unir el criterio programático u operativo si se supedita la delimitación realizada a la función planificadora de algún organismo público (CANO, G.; 1985).

* El presente artículo se inserta en un amplio trabajo de comarcalización de Andalucía que lleva a cabo el grupo de investigación «Estudios Geográficos Andaluces», bajo la dirección del profesor Gabriel Cano.

** Profesor Asociado de Análisis Geográfico Regional.

Uno de los problemas básicos en la comarcalización es el establecimiento de los límites; cuestión esencial en la que en la mayoría de las veces radica la existencia de la propia comarca. Para ello no se hallan criterios unitarios, por lo que se ha llegado a decir que existen tantas comarcas como comarcalizadores.

El papel del geógrafo en esta tarea será encontrar una delimitación, lo más cercana a la realidad, a ser posible, utilizando el máximo de criterios. Y no es menos cierto, que cuantas más bases de juicio se posea sobre un espacio, mayores serán las posibilidades de alcanzar dicho objetivo. Entre los múltiples criterios destacan los naturales, demográficos, económicos y político-administrativos (CEOTMA, 1981).

En este sentido las conclusiones que ofrece BIELZA DE ORY, V. (1980), presentan los siguientes planteamientos:

- Todas las diferentes divisiones del espacio son útiles para organizar la información geográfica.
- El concepto de comarca es abierto, lo que determina la existencia de tipos muy variados en cuanto a contenidos, dimensiones y límites.
- En el interior de las regiones cabe diferenciar comarcas en las que la funcionalidad y la conciencia comarcal se combinan para darles una cierta y contrastada individualidad.
- Las comarcas que se delimitan dependerán de los criterios utilizados en el análisis, aunque sería deseable tomar una comarcalización de síntesis.

En definitiva, los límites territoriales constituyen todavía uno de los grandes problemas sin resolver, convirtiéndose esta delimitación comarcal en uno de los apartados más atractivos del Análisis Geográfico Regional.

La Administración andaluza, a través de su Ley de Organización Territorial de la Comunidad Autónoma Andaluza (24 de Mayo de 1983), reitera la posibilidad de crear comarcas u otras entidades cuya base venga constituída por la agrupación de municipios limítrofes, sin más condicionantes que el de adaptarse a ámbitos relevantes de la vida colectiva y económica con criterios de homogeneidad (Artículos 2º, 3º, 11º y 12º). Andalucía cuenta en la actualidad con un nuevo marco político e institucional que fundamenta la planificación y ordenación del territorio (artículo 13.1º y 3º del Estatuto de Autonomía). Para ello, se han redactado dos importantes documentos: la Propuesta de Comarcalización (1983) y el Sistema de Ciudades (1986), que sirven de marco para la ordenación del territorio a escala regional.

En adelante toda la planificación sectorial y territorial (social, económica y ambiental) de las distintas Consejerías, se regirá, en mayor o menor medida,

teniendo en cuenta la comarcalización “de la Junta” (125 ámbitos funcionales) ; la jerarquía de centros que establecen ambos documentos.

2. OBJETIVOS Y METODOLOGIA

En el presente artículo se ha tratado de analizar las delimitaciones comarcales recogidas en numerosos documentos publicados o inéditos basados en temas territoriales existentes en Andalucía en los últimos veinte años. El objetivo es observar los límites e identificar similitudes de aquellos espacios estudiados desde el Análisis Regional por diferentes autores a nivel público o privado.

En esta estricta selección se han descartado monografías y estudios que versen exclusivamente sobre temas de Geografía Física o aquéllos que no ofrecen en su temática una delimitación comarcal o supramunicipal por cubrir otras escalas superiores o programáticas a nivel estatal (Cáritas, 1965; Ministerio de Gobernación, 1965; Telefónica, 1969; M.E.C., 1974 y 1976; Comarcas agrarias de M.A.P.A., 1978; etc...), aunque sí haremos una breve relación de éstas al final de este trabajo. También tendrá especial atención la Propuesta de Comarcalización de la Junta de 1983, por cuanto sus delimitaciones se compararán con las resultantes de nuestro análisis, para así observar las coincidencias espaciales existentes.

El trabajo se inicia con una ardua recopilación bibliográfica en las principales bibliotecas a nuestro alcance y que contienen en sus depósitos estudios geográficos de variada temática. Destacan las bibliotecas de la sección de Geografía, de la Dirección General de Urbanismo y, muy especialmente, la de la actual Dirección General de Ordenación del Territorio, antiguo Centro de Estudios Territoriales (C.E.T.U.), perteneciente, como la anterior, a la Consejería de Obras Públicas y Transportes.

Además, se ha hecho una recopilación de las referencias documentales en Ciencia Regional del Centro de Documentación de la Asociación Española de Ciencia Regional y de la publicación de VELARDE FUERTES, J.: *Una bibliografía sobre economía andaluza, I.D.R., nº 26*.

En dichos organismos y sumarios bibliográficos se ha consultado todo el amplio conjunto de monografías, estudios inéditos, artículos en revistas, comunicaciones y ponencias llevadas a Congresos.

Se han tomado en principio todos aquellos títulos que hacen referencia a un ámbito supramunicipal, excluyéndose aquéllos que alcanzan a un marco municipal, provincial o regional. Tras ser localizados y visto su contenido, se ha hecho una primera clasificación entre aquellos títulos que estudian dicho espacio co-

marcal de forma integral (medio físico, población y sectores económicos) y aquéllos que lo hacen de forma sectorial, o sea, centrándose en temas muy concretos aunque con un ámbito supramunicipal.

Dentro de un primer grupo se han ordenado cronológicamente y diferenciado los títulos entre los siguientes apartados:

- a) Monografías procedentes de Tesis Doctorales.
- b) Publicaciones de otros autores (monografías, artículos y comunicaciones).
- c) Monografías y estudios de diferentes organismos públicos.
- d) Monografías y estudios inéditos de la Consejería de Obras Públicas y Transportes (Junta de Andalucía).

Posteriormente, las delimitaciones comarcales de todos ellos se han cartografiado, resultando cuatro mapas siguiendo la misma clasificación. También, se acompaña de un mapa de la Propuesta de Comarcalización de 1983 y otro sobre el Area Metropolitana de Sevilla.

En una segunda relación (V. infra capítulo sexto) se abre un amplio bloque de otras publicaciones referidas a temática diversa, que también presentan una delimitación supramunicipal, divididas a su vez entre:

- a) Publicaciones con claras delimitaciones comarcales en Andalucía.
- b) Otras publicaciones de interés general y con temática sectorial.

La lectura bibliográfica de este segundo bloque no deja de ser interesante, pero no se han recogido en la primera relación los siguientes documentos:

- Artículos procedentes de Tesis Doctorales y monografías ya recogidas anteriormente y por consiguiente con la misma delimitación comarcal.
- Publicaciones que a lo largo de su contenido no hacen una clara delimitación comarcal o supramunicipal, a pesar que por el título sí pareciera haberla.
- Documentos con temas demasiado sectoriales, sin un contenido o esquematización que estudie el territorio de forma más o menos integral.
- Monografías sin una clara referencia territorial, pero imprescindibles para un conocimiento general de la Geografía y Comarcalización de Andalucía.
- Y finalmente, bibliografía ilocalizables en el ámbito universitario de Sevilla, a pesar de los esfuerzos realizados en su búsqueda, por lo que no se ha tenido acceso a su contenido y delimitación. No obstante, éstas sólo representan un mínimo porcentaje de la amplia relación que se muestra.

También se recoge en este último apartado una relación somera de las principales comarcalizaciones públicas existentes en Andalucía y los distintos autores que las han estudiado. Para finalizar, se señalan distintos estudios de la Consejería de Obras Públicas y Transportes (C.O.P.T.) acerca de las principales Area Metropolitanas de Andalucía: Sevilla, Cádiz y Granada.

Nuestra atención se centra en las delimitaciones territoriales que establece los diferentes autores y organismos públicos de aquella primera relación. Los comentarios siguientes tratan de mostrar aquellos espacios que han sido delimitados y comprobar si existen coincidencias o conformidad en las delimitaciones dadas por los diferentes comarcalizadores.

3. DELIMITACIONES COMARCALES

3.1. Monografías procedentes de Tesis Doctorales

Las Tesis Doctorales constituyen un documento de gran valor para el estudio y delimitación comarcal. Sus autores han dedicado su tiempo y esfuerzo al estudio, en profundidad, de un espacio comarcal sobre el que tienen, la mayoría de las veces, un conocimiento previo, por sus características naturales o por la existencia de alguna relación afectiva hacia dichos espacios. Por tanto, son perfectos conocedores del terreno que estudian, a lo que se une la aplicación de una metodología y técnicas geográficas que dan rigor científico a sus obras.

Se han seleccionado un total de diecinueve monografías, que por su contenido responden a un análisis integral del Territorio (*Mapa nº 1*).

La labor del profesor Bosque Maurel en su intento desde 1968 de realizar una comarcalización de Andalucía, fue el incentivo para numerosas Tesis Doctorales principalmente del ámbito universitario de Granada y que se centraron en Andalucía Oriental.

En la década de los setenta son frecuentes este tipo de obras. Así aparecen estudios sobre el *Valle de Lecrín* (VILLEGAS MOLINA, F., 1972), *la comarca de Baza* (CANO GARCIA, G., 1974), *la Vega de Granada* (OCAÑA OCAÑA M^º C., 1974), *la Serranía de Ronda* (RODRIGUEZ MARTINEZ; F., 1977), *la Depresión de Antequera* (GUARNIDO OLMEDO, V., 1977), *el Valle de Andarax y Campo de Níjar* (SAENZ LORITE, M., 1977), y sobre *el Valle del Almanzora* (FERRE BUENO, E., 1979).

En la década de los ochenta aparecen otras Tesis donde ya se recogen ámbitos de la Andalucía Occidental. En esta línea se sitúan el estudio del *entorno agroindustrial de Huelva* (MONTEAGUDO, J., 1986) y del *Area Metropolitana de Sevilla* (ALMOGUERA SALLEN, P., 1989).



1. (1972) VILLEGAS MOLINA, F.
2. (1973) ORTEGA ALBA, F.
3. (1974) CANO GARCIA, G.
4. (1974) OCAÑA OCAÑA, M^o del C.
5. (1977) RODRIGUEZ MARTINEZ, F.
6. (1977) GUARNIDO OLMEDO.
7. (1977) SAENZ LORITE, M.
8. (1979) FERRE BUENO, E.
9. (1981) LORING, J.
10. (1982) SUAREZ JAPON, J.M.
11. (1982) FERRER, A.
12. (1983) LOZANO MALDONADO, J.M^o.
13. (1985) VALLE BUENESTADO, B.
14. (1986) MONTEAGUDO LOPEZ-MENCHERO, J.
15. (1987) RUIZ NAVARRO, J.
16. (1987) COHEN AMSELEM, A.
17. (1988) ARAQUE JIMENEZ, J.
18. (1988) JUSTICIA SEGOVIA, A.
19. (1989) ALMOGUERA SALLEN, P.

MAPA N.º 1

Delimitaciones comarcales de tesis doctorales

En esta relación se incluyen también Tesis que, si bien se centran en una temática sectorial, ofrecen, no obstante, un amplio reconocimiento integral y, por tanto, una clara delimitación del territorio objeto de estudio: “*El Subbético de Córdoba. Estudio de Geografía Agraria*” (ORTEGA ALBA, F., 1974), “*El hábitat rural en la Sierra de Cádiz: un ensayo de poblamiento*” (SUAREZ JAPON J.M., 1982), “*Geografía Agraria de Los Pedroches*”, (VALLE BUENESTADO B., 1985) y “*La Sierra de Segura. Contribución al estudio de la crisis de la montaña andaluza*” (ARAQUE JIMENEZ, J., 1988).

Las delimitaciones efectuadas por éstas y otras Tesis (que a continuación se relacionan), son de obligada consideración a la hora de trazar, en la actualidad una delimitación comarcal estricta, por cuanto sus autores hacen un estudio integral, profundo y con elevado rigor de “sus” comarcas; sin olvidar que sus trabajos son bastante útiles y recientes en el tiempo.

3.2. Publicaciones diversas de otros autores

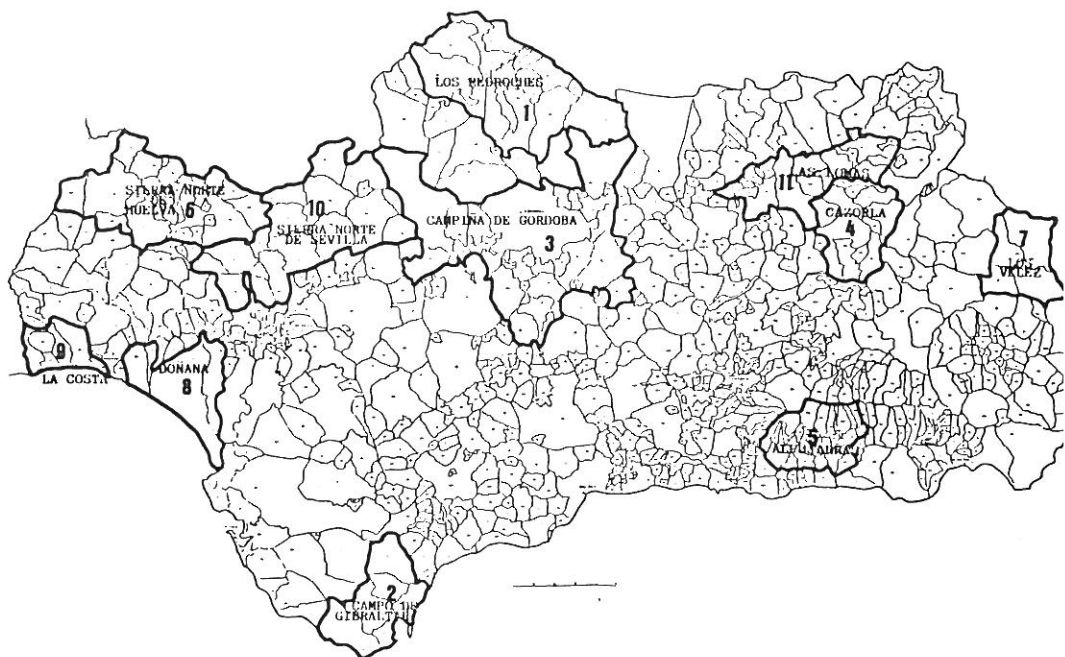
En este segundo apartado se recogen publicaciones procedentes de monografías, artículos en revistas y ponencias y comunicaciones en Congresos, que lógicamente poseen un menor nivel y peso que cualquier Tesis Doctoral. Por otra parte, la temática tratada es más sectorial (agraria, demográfica, urbana, etc...) aunque se hace en todos los casos una delimitación comarcal, ya sea trazada por el mismo autor en razón a sus investigaciones o bien recogidas de otras fuentes. Sin duda, creemos que también es interesante su inclusión (*Mapa nº 2*).

Este tipo de publicaciones son especialmente numerosas en la década de los ochenta, centrándose en los espacios serranos y los de la Campiña andaluza que en los litorales. Así abundan los estudios sobre *la Sierra de Huelva* (MONTEAGUDO-MARQUEZ, 1985, y AVILA, D., 1988), *las Alpujarras de Granada* (CALATRAVA, J., 1983 y 1985 y RODRIGUEZ MARTINEZ, F., 1988) y *El Campo de Gibraltar* (VELARDE, 1970 y O’KEAN, J.M., 1988).

3.3. Monografías y estudios de diferentes organismos públicos

Distintos organismos públicos promocionan la edición de variadas publicaciones de temática territorial, cuyos autores suelen ser equipos multidisciplinares y en menor número de ocasiones, un único autor.

Entre este amplio conjunto destaca el CEOTMA (Centro de Ordenación Territorial y Medio Ambiente), perteneciente al MOPU, que a través de las consultoras ECURSA y EPYPSA, ha promocionado estudios de ordenación territorial de diversas comarcas andaluzas de cara a establecer potencialidades de desarrollo



1. (1967) CABANAS, R.
2. (1970) VELARDE
3. (1972) LOPEZ ONTIVEROS, A
3. (1981) LOPEZ ONTIVEROS, A. (2ª publicación).
4. (1983) RUJAS LAZARO, M.
5. (1983) CALATRAVA REQUENA, J.
5. (1985) CALATRAVA REQUENA, J. y NAVARRO GARCIA, L.
6. (1985) MONTEAGUDO, J. y MARQUEZ, J.A.
7. (1985) NAVARRO, A. y MATA, I.
8. (1987) DIAZ DEL OLMO, F. y OJEDA RIVERA, J.
5. (1988) RODRIGUEZ MARTINEZ, F.
2. (1988) O'KEAN, J. Mª.
6. (1989) AVILA FERNANDEZ, D.
7. (1989) JURADO ALMONTE, J.M.
10. (1990) GARCIA GOMEZ, A.
11. (1991) VERA MARQUEZ, A.

MAPA N.º 2

Delimitaciones comarcales de otros autores

De esta manera tenemos los estudios inéditos, **sin** publicar, todos ellos de 1982-1983, de las comarcas de *Sierra de Cazorla*, *Serranía de Ronda*, *Sierra Sur de Sevilla*, *Sierra de Cádiz*, *Sierra Norte de Huelva* y *Sierra de Segura*. En ellos, se hace un amplio y completo recorrido geográfico **que** incluye encuadre comarcal, medio físico, población, actividades económicas, **infraestructuras**, equipamientos diagnóstico global y alternativas territoriales de **la** comarca, con numerosas estadísticas y anexos cartográficos.

Asimismo el CEOTMA, en colaboración con **la** Junta de Andalucía y la Casa de Velázquez, inició en 1986 un conjunto de trabajos de análisis de la evolución de los paisajes y la ordenación del territorio en comarcas de Andalucía Occidental. Con igual metodología e instrumentos, se realizaron los estudios correspondientes a *la Sierra Norte de Sevilla*, *el Marco de Jerez* y *la Campiña de Carmona*.

Otro organismo importante son las Cámaras provinciales de Industria y Comercio, patrocinadoras de estudios como "*La comarca de Las Vegas del Guadalquivir de Jaén*" (1976) e "*Historia económica del Campo de Gibraltar*" (1989).

De igual manera, las *Diputaciones* editan publicaciones de carácter comarcal. Así, la Diputación de Sevilla en colaboración con el Monte de Piedad y Caja de Ahorros de Sevilla publicó, desde 1988, la colección-reportajes "*Las comarcas*" dedicada, en cada número, a una comarca de la provincia de Sevilla. En este caso, no se hizo un amplio estudio siguiendo los contenidos de las anteriores obras, al presentar estas nuevas un carácter más divulgativo, apareciendo con profusión los reportajes fotográficos.

A través de estas y otras publicaciones, podemos establecer que los espacios más tratados corresponden a Andalucía Occidental, en detrimento, ésta vez, de la Oriental, existiendo coincidencias en los límites comarcales de la Sierra Norte de Sevilla (MAPA, 1978 y CASA DE VELAZQUEZ, 1987). Por el contrario, no existen coincidencias en los límites trazados para la Sierra Norte de Huelva (CEOTMA, 1983 e IFA, 1990), concretamente en relación a los municipios correspondientes a la Cuenca Minera de Río Tinto-Nerva (*Mapa nº 3*).

3.4. Estudios de la Consejería de Obras Públicas y Transportes (Junta de Andalucía)

Aunque constituye otro organismo público, dada su importancia y mayor cantidad, creemos necesario y acertado separar en un cuarto apartado por separado las monografías y estudios inéditos realizados por la Consejería de Obras Públicas y Transportes.



1. (1967) MARTIN RUIZ, P.
2. (1976) CAMARA OFICIAL DE COMERCIO E INDUSTRIA DE JAEN.
3. (1982) CEOTMA.
4. (1982) ECURSA. *La Serranía de Ronda.*
5. (1982) ECURSA. *La comarca de la Sierra Sur de Sevilla.*
6. (1982) ECURSA. *La comarca de la Sierra de Cádiz.*
7. (1982) EPYPSA. *La comarca de la Sierra Norte de Huelva.*
8. (1983) EPYPSA. *La comarca de la Sierra de Segura.*
6. (1984) INSTITUTO PARA LA PROMOCION DE LA INDUSTRIA EN ANDALUCIA.
9. (1986) CASA VELAZQUEZ, CEOTMA y J. ANDALUCIA. *Marco de Jerez.*
1. (1987) CASA DE VELAZQUEZ. *Sierra Norte de Sevilla.*
10. (1987) CASA DE VELAZQUEZ. *Bahía de Cádiz.*
5. (1988) CAMACHO, I.
11. (1988) CAMACHO, I.
12. (1989) AGUILAR, J. y ORTEGA.
13. (1989) DE PABLOS, M. y SAENZ, M.
14. (1989) DE PABLOS, M. y SAENZ, M.
15. (1989) CAMARA OFICIAL DE COMERCIO, INDUSTRIA Y NAVEGACION DEL CAMPO DE GIBRALTAR; TORREMOCHA SILVA, A. (Dir.).
16. (1989) PROVANSAL, D.
7. (1990) JUNTA DE ANDALUCIA.

MAPA N.º 3

Delimitaciones comarcales de diversos organismos públicos

La *Dirección General de Ordenación del Territorio*, se convierte en uno de los organismos más antiguos de la joven Administración andaluza. Nace ya en la etapa preautonómica, en 1978, dentro del todavía escaso organigrama de la *Consejería de Obras Públicas y Ordenación del Territorio*. Prosigue ya en la etapa autonómica (1980) y en 1986 cambia de nombre, aunque con similares funciones, por el de *Centro de Estudios Territoriales y Urbanos*. Finalmente en 1990 pasa de nuevo a denominarse D.G.O.T. Entre las funciones atribuidas por esta Dirección comprenden:

- La elaboración de estudios relativos a la definición de la política de ordenación del territorio.
- La redacción de estudios básicos que le sean encomendados por otros Departamentos de la Junta.
- La programación, coordinación y elaboración de la producción cartográfica autonómica.

Además del valor que tiene esta Dirección al ser depositaria de numerosas monografías, destaca por ser patrocinadora de estudios territoriales con una clara función pública, ya que, en principio, son trabajos realizados por y para el conjunto de la Administración andaluza, aunque principalmente de cara a la Consejería de Obras Públicas y Transportes.

Posee en la actualidad unos fondos documentales de gran valor por su temática territorial y geográfica, además de depósitos cartográficos y estadísticos. Estos se convierten en imprescindibles herramientas de consulta y trabajo para el geógrafo o cualquier otro especialista del Territorio.

Similar situación, al alcance de todos, nos ofrece la *Dirección General de Urbanismo*, aunque con fondos bibliográficos más reducidos y especializados en temática propia del planeamiento urbanístico.

En lo que concierne a la D.G.O.T., se recogen aproximadamente un total de 3.600 monografías publicadas, con temática territorial diversa, 500 estudios inéditos, más de 700 comunicaciones y ponencias enviadas a Congresos y la mayoría de los números de 180 revistas de carácter periódico.

Al comienzo de los ochenta, esta Dirección se encuentra con un panorama marcado por la inexistencia de estudios de carácter territorial, con sólo Tesis Doctorales universitarias u otros estudios de carácter sectorial (transportes, sistema urbano, turismo, etc...). De esta manera, era imprescindible, para una eficaz administración de los recursos, acometer numerosos estudios de carácter integral y sectorial del todavía bastante desconocido espacio andaluz. A la vez, nacen y proliferan en la capital las consultoras privadas que tienen en la Junta su principal y, a veces, casi único cliente (EPYPSA, VERDE, CLAVE, etc...).

En cuanto, a la temática comarcal (*Mapa n.º 4*), pronto aparecen los primeros estudios territoriales (1982-84), siguiendo la línea establecida en anteriores estudios del CEOTMA. Son todos ellos de similar contenido, muy parecidos a las Clásicas Tesis Doctorales de la década anterior aunque con mayor profusión de gráficos y estadística. Responden al título de “*Reconocimiento territorial*”, más el nombre de la comarca. Sin duda, la palabra “reconocimiento” es bastante explícita respecto a lo comentado anteriormente. Se trataba de actualizar el conocimiento territorial que se tenía hasta el momento respecto de las comarcas de: *Tierras de Alhama, Serranía de Cádiz, Costa de Granada, Huescar, Hoya de Baza, Montes Occidentales y Vega de Granada, Montes Orientales, Vegas Altas y Valle de Lecrín de Granada y Alto Guadalquivir de Córdoba*. Es harto significativo que la mayoría de los estudios se centren en Andalucía Oriental y en comarcas agrarias del interior.

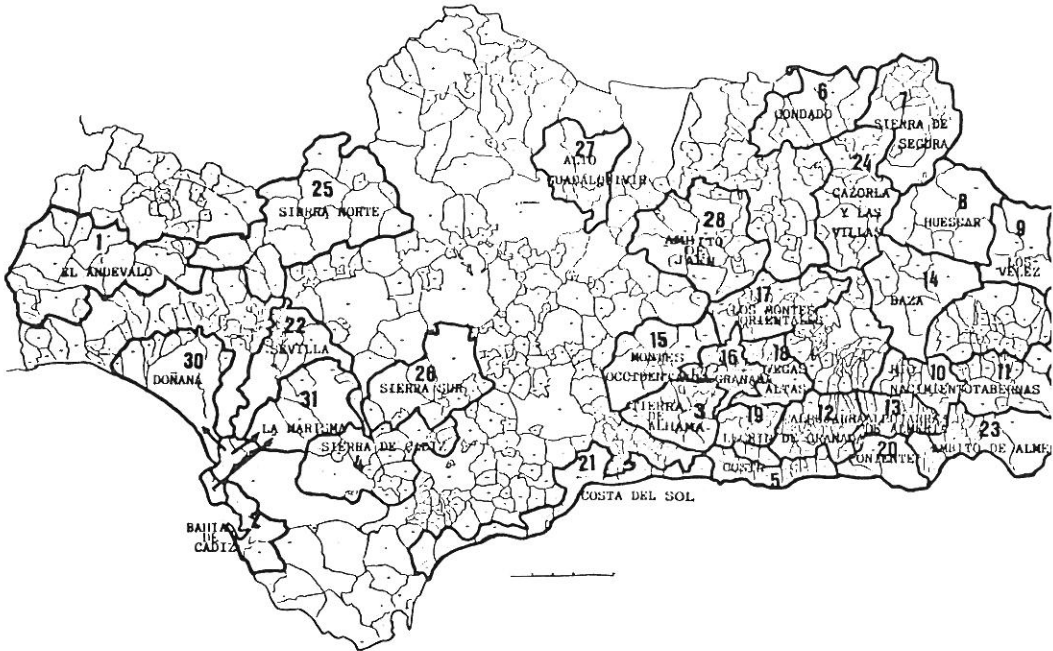
También en 1982, la Dirección General de Urbanismo realiza un *informe provisional sobre las comarcas deprimidas en Andalucía*, donde se recoge finalmente, a pesar de haberse delimitado en principio varias más, las comarcas de *El Condado (Jaén), Sª de Segura, Huéscar, Los Vélez, Río Nacimiento, Tabernas, Alpujarras granadinas y Alpujarras de Almería*.

La organización de los espacios funcionales y metropolitanos se convierten en otra temática de interés. Así destacan los múltiples estudios del Area Metropolitana de Sevilla, Bahía de Cádiz y Vega de Granada (Ver relación en el sexto apartado), a los que se une un estudio para el ámbito funcional de Almería (1988) y de Jaén (1989).

Entre 1986-87, se finalizan los estudios del “*Transporte comarcal como instrumento de ordenación territorial en zonas de baja densidad de Andalucía*”, para las comarcas de *Sierra de Segura, Sierra Norte de Sevilla y la Sierra Sur de Cádiz*; en ellos, aparte de la temática sectorial que tratan (transportes), se hace un estricto reconocimiento de índole comarcal.

De igual manera, otros espacios tratados de forma sectorial son *el Andévalo, La Bahía de Cádiz, la Costa del Sol, el litoral occidental de Almería, el Bajo Almanzora, el Bajo Guadalquivir y Doñana y su entorno*.

Existen coincidencias en los límites en distintos trabajos realizados para la Bahía de Cádiz (Cádiz, San Fernando, Puerto Real, Pto. de Sta. María y Chiclana), la Serranía de Cádiz (1982 y 1988), Sierra de Segura (1982 y 1986) y Huéscar (1982 y 1983) (Huéscar, Puebla Don Fadrique, Castril, Castilléjar, Galeara y Orce). Si bien no existen coincidencias totales, no son significativas por su escaso número, en la Vega de Granada: algunos municipios, Monachil y Guevéjar, de la comarca “*Vegas Altas de Granada*” (1983) se recogen en “*el planeamiento urbanístico de la comarca de la Vega de Granada*”, (1988).



1.	(1980) IRYDA Y CONSEJERIA DE POLITICA TERRITORIAL.	17.	(1983) DIAZ RAMOS y OTROS.
2.	(1981) LOPEZ MARTIN, A. y OTROS.	18.	(1983) MARTIN MONTERO, M.
3.	(1982) LOPEZ GOLLONET, J.P. y OTROS.	19.	(1983) TAU PLANIFICACION TERRITORIAL.
4.	(1982) ARENAS, J. y OTROS.	20.	(1985) GUIRADO ROMERO, J.S.
5.	(1982) APARICIO, P. y OTROS.	21.	(1985) INVESAN.
	(1982) DIRECCION GENERAL DE URBANISMO.	7.	(1986) CETU. <i>Sierra de Segura</i> .
	6. El Condado.	2.	(1986) NEVA DELGADO y OTROS.
	7. S ^a de Segura.	22.	(1987) GABINETE DE ESTUDIOS METROPOLITANOS y VERDE-ETUASA.
	8. Huéscar.	23.	(1988) BENTUE, C. y OTROS.
	9. Los Vélez.	24.	(1987) SECRETARIA GENERAL DE PLANIFICACION.
	10. Río Nacimiento.	4, 25 y 26.	(1988) CLAVE. <i>Sierra Norte de Cádiz</i> (4), <i>la Sierra Norte de Sevilla</i> (25) y <i>La Sierra Sur de Sevilla</i> (26).
	11. Tabernas.	16.	(1988) DIRECCION GENERAL DE URBANISMO.
	12. Alpujarras granadinas.	27.	(1988) ZARZA, D. y OTROS
	13. Alpujarras de Almería.	28.	(1989) ANTON MILLAN, T.
2.	(1982) JUNTA DE ANDALUCIA	29.	(1989) ESTUDIOS AMBIENTALES.
8 y 14.	(1983) ALVAREZ MORENO, <i>Huéscar</i> (8) y <i>Hoya de Baza</i> (14)	30.	(1989) JUNTA DE ANDALUCIA. <i>PDTC de Doñana</i> .
15 y 16	(1983) ALVAREZ MORENO, L. y OTROS, <i>Montes Occidentales</i> (15) y <i>Vega de Granada</i> (16).	2.	(1989) MALO DE MOLINA, J.
16.	(1982) SEGUI PEREZ y OTROS.	31.	(1989) SERVICIOS OMICRON

MAPA N.º 4

Delimitaciones comarcales de estudios de la Consejería de Obras Públicas y Transportes

4. DELIMITACIONES ANALIZADAS Y COMARCALIZACION DE 1983. PRINCIPALES CONCLUSIONES

En este apartado se establece qué espacios han sido delimitados en un mayor número de ocasiones y se determinan las coincidencias existentes en las distintas comarcalizaciones. Así mismo, se compara estas delimitaciones resultantes con la señalada en la Propuesta de Comarcalización de la Junta de Andalucía de 1983 (*Mapa nº 5*).

Prácticamente todo el espacio andaluz ha sido incluido en alguna demarcación comarcal. Los espacios resultantes se asemejan a las grandes comarcas naturales u homogéneas, recogidas ya por las antiguas organizaciones Sindicales que entre los años sesenta y setenta efectuaron distintas comarcalizaciones a nivel provincial. Son espacios homogéneos por su medio físico (litoral, campiña, sierra, etc...), actividades económicas (estructuras agropecuaria, turística, metropolitana, etc...), población (dinámica, demográfica, cultura y folklore) y, sobre todo, porque sus habitantes tienen la conciencia o percepción de pertenecer a dicha comunidad territorial.

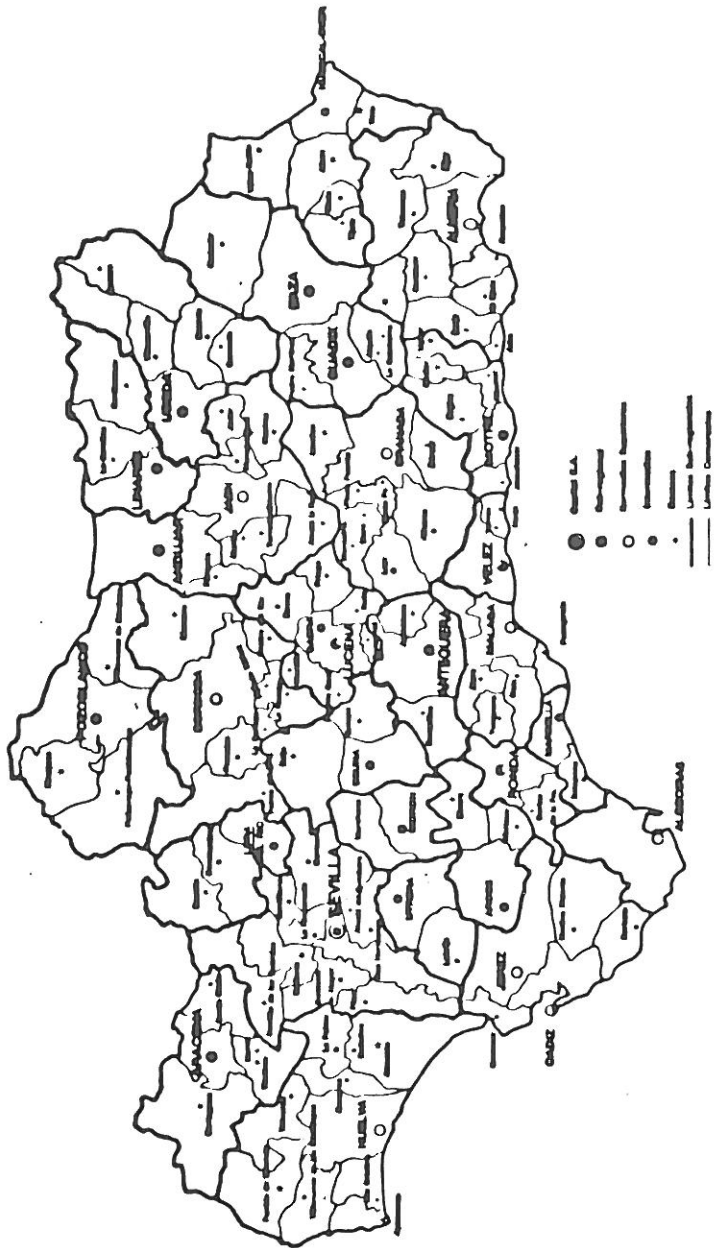
Por tanto, el número resultante de estas demarcaciones es muy inferior, a las 125 comarcas de la Propuesta de comarcalización de la "Junta" (1983) que, como sabemos, no toma en cuenta la totalidad de estas variables geográficas y sí otras como extensión de la comarca, isocronas máximas a la cabecera comarcal, relaciones telefónicas y funcionales. Esta delimitación programática servirá de marco para la planificación sectorial y territorial a escala regional del conjunto de la Administración de la Comunidad Autónoma andaluza.

Destacan por recoger la homogeneidad geográfica de los espacios, las delimitaciones de las Tesis Doctorales que, a pesar de su amplia extensión, también son coincidentes en sus límites con posteriores estudios públicos (CEOTMA, CASA DE VELAZQUEZ y C.E.T.U.).

A) En este sentido, no ofrecen discrepancias significativas en cuanto a sus límites, dados por los diferentes "comarcalizadores", las siguiente comarcas:

- *Sierra de Segura* (ARAQUE, J. 1988; CEOTMA, 1983; D.G.U., 1982; C.E.T.U., 1986), situada en el extremo nororiental de Andalucía y dentro del Parque Natural de Cazorla, Segura y Las Villas, está formada por doce municipios: Beas de Segura, Benatae, Génave, Hornos, Orcera, Puente de Génave, Puerta de Segura, Santiago Pontones, Segura de la Sierra, Siles, Torres de Albánchez y Villarodrigo. Esta demarcación es idéntica a la de la "Junta", teniendo como principal cabecera a Orcera.

- *Sierra de Cazorla* (RUJAS, M., 1983; CEOTMA, 1982; Junta de Andalucía, 1987), formada por los municipios de Cazorla, Chilluévar, Hinojares, Huesa,



MAPA N.º 5
Comarcalización de la Junta de Andalucía, 1983.

La Iruela, Peal de Becerro, Pozo Alcón, Quesada y Santo Tomé. En la propuesta de Comarcalización es dividido este conjunto en dos comarcas, en función de sus dos centros principales: Cazorla y Quesada.

– En el *Condado de Jaén*, situado en la confluencia entre Sierra Morena y el Subbético de Cazorla-Segura, coincide la demarcación analizada (D.G.U., 1982) con la efectuada en 1983, teniendo como principal centro el núcleo de Santisteban.

– *Los Vélez* (NAVARRO, A., 1985 y D.G.U., 1982), situada al norte de Almería, en la Sierra de María, está formada por los núcleos de Chirivel, María, Vélez Blanco y Vélez Rubio. Esta comarca, dada su extensión y relaciones funcionales se recoge de igual manera en la Propuesta de comarcalización (1983), siendo Vélez Rubio el centro comarcal.

– *La comarca de Baza* (CANO, G., 1974 y C.E.T.U., 1983), situada en la Hoya del mismo nombre, en la Depresión Intrabética, tiene como principal centro el núcleo de Baza que, además, agrupa a los municipios de Banamaurel, Caniles, Cortes de Baza, Cuevas del Campo, Cúllar Baza, Freila y Zújar. También se recoge de esta manera en la Comarcalización de la “Junta”.

– *La comarca de Huéscar* al norte de Granada (D.G.U., 1982 y C.E.T.U., 1983), al igual que la anterior, ésta también gira en torno a la población de Huéscar y se recoge en la Comarcalización de 1983. Está formada, además de Huéscar, por Castelléjar, Castril, Galera, Orce y Puebla de Don Fadrique.

– *Las Alpujarras de Granada* (CALATRAVA, J., 1985; RODRIGUEZ, F., 1988 y D.G.U., 1982). En este caso, un límite provincial separa una unidad geográfica (La Alpujarra), entre la correspondiente a Granada y la de Almería. Está compuesta por numerosos y pequeños municipios situados en la solana del Penibético. En la delimitación del C.E.T.U., el municipio de Albondón, sin ser ribereño, es incluido en otra demarcación también de la misma autoría, llamada Costa de Granada (C.E.T.U., 1982). Tiene como principales centros los núcleos de Orgiva, Cadiar y Ugijar.

– *El Valle de Lecrín* (VILLEGAS, F., 1972 y C.E.T.U., 1983), situado al sur de la Vega de Granada, al pie de Sierra Nevada, posee como principal núcleo a Dúrcal. En la comarcalización de 1983 se incluye como no perteneciente al Valle, el municipio de Dílar y se excluye, a su vez, hacia el este, el de Lanjarón. Otros pequeños municipios pertenecientes a esta demarcación son: Albuñuelas, Lecrín, Niguelas, Padul, El Pinar, El Valle y Villamena.

– *Tierra de Alhama* (FERRER, A., 1982 y C.E.T.U., 1982). Localizada al oeste de Granada, las relaciones geográficas están marcadas por la influencia del núcleo de Alhama de Granada, aunque hacia el este, la capital provincial ofrece también todo tipo de atracción funcional. Estas delimitaciones citadas tienen

igual paralelismo con la Comarcalización de la **Junta**. Incluye los municipios de Agrón, Arenas del Rey, Cacín, Chimeneas, Escúzar, Jayena, Malá, Ventas de Huelma y Zafarraya.

– *El Marquesado de Zenete* (COHEN, A., 1987). Sus límites concuerdan perfectamente con la Propuesta de Comarcalización. Tiene como principales cabeceras los municipios de Alquife y La Calahorra, a los que se une Aldeiro Dólar, Ferreira, Jerez del Marquesado, Hueneja y Lanteira.

– *La Vega de Granada* (OCAÑA, M^a C., 1974 Y C.E.T.U., 1982, 1983, 1988), está formada por numerosos y pequeños municipios con estrechas relaciones funcionales con la capital provincial dada su cercanía. OCAÑA, M^a C. incluye el municipio de Dílar al sur, y Cogollos Vega, Nívar, Alfacar y Víznar, al noreste. Todos ellos no se incluyen en las posteriores delimitaciones del C.E.T.U. En la comarcalización de 1983, ésta se extiende al este, englobando las Vegas Altas de Granada (C.E.T.U., 1983) y hacia el noroeste, los municipios de Colmenar y Deifontes.

– *El Alto Guadalquivir de Córdoba*. También incluimos este espacio aunque sólo lo encontramos en una delimitación (C.E.T.U., 1988), por cuanto coincide en su totalidad con la Comarcalización de 1983. En ésta se llamará comarca de Montoro en atención a su principal centro y que engloba, además, a: Adamuz, Bujalance, Cañete de Las Torres, El Carpio, Pedro Abad, Villa del Río y Villafranca de Córdoba.

– *Los Pedroches* (VALLE, B., 1985 y CABANAS, R., 1967), localizada al norte de la Sierra cordobesa, sus límites coinciden plenamente en ambos estudios. En la comarcalización de 1983, es dividido este amplio espacio en las comarcas de Hinojosa del Duque (Condado de Belalcázar), Villanueva de Córdoba y Pozoblanco; éste último como centro subregional del norte de la provincia de Córdoba.

– *La Serranía de Ronda* (RODRIGUEZ, F., 1977 y CEOTMA, 1982). Alejada de la capital malagueña e históricamente mal comunicada a causa de los accidentes orográficos, Ronda se ha convertido en centro o capital de un conjunto de pequeños municipios del noroeste de esta provincia. Influencia que se extiende también hacia toda la Sierra Norte de Cádiz, aunque es separada atendiendo los límites provinciales. Ambas comarcalizaciones citadas son semejantes, coincidiendo con los límites subregionales de Ronda que traza la comarcalización de la “Junta”. Esta divide, a su vez, esta subregión en dos comarcas programáticas: Ronda y Cortes de la Frontera.

– *Sierra Norte de Sevilla* (IRYDA, 1978; CASA DE VELAZQUEZ, 1987; C.E.T.U., 1988 y GARCIA A., 1990). Se reconoce también esta comarca por tener límites homogéneos en conjunto, aunque la Casa de Velázquez no incluye

en la zona de Sierra los municipios de Aznalcóllar, El Garrobo, Gerena y Guillena, pero sí afirma que la totalidad de la mitad norte de estos municipios participan del medio físico y economía propios de los espacios serranos. Al ser tan extenso este espacio y lejanas sus relaciones funcionales, en la Comarcalización de 1983 se ha dividido en cuatro comarcas: Guillena, Castillo de Las Guardas, Constantina y Cazalla de La Sierra.

– *La Sierra Norte de Huelva* (CEOTMA, 1983; MONTEAGUDO-MARQUEZ, 1985; AVILA, D., 1988 e I.F.A., 1990). Constituye el extremo occidental de Sierra Morena, separado de la comarca anterior por los límites provinciales. En las tres primeras comarcalizaciones citadas existen paralelismos en sus límites. Sólo en la delimitación del I.F.A. se incluye, además, los municipios de la cuenca minera del Río Tinto-Nerva, más Zalamea La Real y Nerva; ello se debe a un objetivo operativo de este organismo “comarcalizador”. También es dividida esta amplia unidad en tres comarcas: Cortegana, Santa Olalla y Aracena, constituyéndose ésta última, además, en centro intermedio de la mitad norte de la provincia de Huelva.

– *La comarca de Estepa* (DIPUTACION, 1988), localizada en el extremo suroriental de Sevilla, ofrece unos límites coincidentes con la Comarcalización de 1983. La comarca lleva el nombre de su principal centro, y comprende los municipios de: Aguadulce, Badolatosa, Casariche, Gilena, Herrera, Lora de Estepa, Marinaleda, Pedrera y La Roda de Andalucía.

– *La Sierra Sur de Sevilla*. De las dos comarcalizaciones analizadas, en la primera (C.E.T.U., 1988) se incluye el extenso municipio de Osuna y se excluye el municipio de El Coronil; y situación viceversa encontramos en la segunda (DIPUTACION, 1988). En la Propuesta de 1983, este espacio serrano es dividido en dos comarcas en función de sus dos principales centros: Morón de La Frontera y Osuna.

– *La Serranía de Cádiz*. Este espacio resulta conflictivo en lo que se refiere a su delimitación comarcal. De las cuatro delimitaciones analizadas, en las dos primeras (SUAREZ JAPON, J.M., 1982 y CEOTMA, 1982), se toma sólo los municipios propiamente serranos o de mayor altitud topográfica. Sin embargo, en otras delimitaciones (C.E.T.U., 1982 y 1988), este ámbito se extiende hacia el oeste, claramente en el piedemonte serrano, incluyendo las poblaciones de Arcos de La Frontera, Algar, Bornos, Espera y Villamartín. Además el I.P.I.A. (1984) destaca la Sierra de Grazalema, constituida por Benaocaz, El Bosque, Grazalema, Ubrique, Villaluenga del Rosario y Zahara de La Sierra. En la Propuesta de Comarcalización, la totalidad de este conjunto forma una subregión, dividida en tres comarcas: Olvera, Ubrique y Arcos, donde ésta última es, además, capital de dicha subregión.

B) Si bien las zonas litorales presentan un menor número de delimitaciones ello no significa que estos espacios no estén suficientemente estudiados, simplemente que no se han recogido con una clara intención comarcal. Así, “*Los Planes Turísticos del Litoral*” y “*Los Avances de Ordenación del Litoral*”, se limitan a estudiar estrictamente, dada su función programática, los municipios de los 800 kilómetros de litoral andaluz, divididos en tramos con característica homogéneas, pero, sin adentrarse en ningún caso hacia el interior; por ello se ha preferido no incluirlos en nuestra relación. Se han concluido desde 1985 la redacción de diecisiete *Avances* por parte de la C.O.P.T., más cinco Planes Especiales del M.O.P.U. y el P.D.T.C. de Doñana y su Entorno.

En este extenso espacio litoral, el más poblado y dinámico de Andalucía destacan, por la frecuencia de estudios y coincidencias en sus límites, *la Bahía de Cádiz* (RUIZ, J., 1987; CEOTMA, 1987 y un total de 11 estudios del C.E.T.U. desde 1981) y *el Campo de Gibraltar* (VELARDE, 1970; LOZANO, J., 1983 O’KEAN, J. M^a, 1988 y CAMARA, 1989). Además existen completas coincidencias en ambos espacios respecto a la Comarcalización de 1983. La primera comarca comprende los municipios de Cádiz, San Fernando, Puerto Real, Pto. de Sta. María y Chiclana de la Frontera; y la segunda, Algeciras, La Línea de la C. San Roque, Tarifa, Los Barrios, Castellar de la Fra. y Jimena de la Fra.

Otros espacios litorales que se toman en cuenta poseen bastante amplitud como la totalidad de la Costa del Sol (C.E.T.U., 1985), la Costa de Granada (1982), el Levante almeriense (1989), el Golfo de Almería (1988) o Doñana y su entorno (1989). Resta por recogerse en alguna demarcación el litoral de Trafalga (Cádiz).

C) De los espacios analizados que no poseen similitud entre las delimitaciones localizadas ni frente a la Propuesta de Comarcalización de 1983, tenemos los siguientes:

– *El Valle de Andaraz y Campo de Nijar* (SAENZ LORITE, M., 1977) y *El Valle del Almanzora* (FERRE BUENO, E., 1979). Ambas comprenden extensos espacios en razón a las cuencas hidrográficas de estos ríos, pero no tienen un reflejo en posteriores comarcalizaciones: Área de influencia de Almería (C.E.T.U., 1988) y Alpujarras de Almería (D.G.U., 1982) por el primero; y respecto al segundo existe un estudio (C.E.T.U., 1989) pero de la comarca de Bajo Almanzora. En cuanto a éste último espacio es dividido en la Propuesta de 1983 en las comarcas de Huércal-Overa y Vera.

– *El Poniente almeriense* (C.E.T.U., 1989), se caracteriza por el auge agrícola experimentado en tiempos recientes que contrasta con el paisaje subdesértico de los espacios montañosos situados hacia el norte. A pesar de su homogeneidad

geográfica, en la Comarcalización de 1983, es dividido por razones operativas en tres comarcas: El Ejido, formado por éste y Dalías, Adra (un sólo municipio) y Berja, que se convierte en centro funcional de municipios situados ya en las Alpujarras de Almería.

– *La Costa de Granada* (C.E.T.U., 1982), dividida en 1983 en las comarcas de Almuñécar, Albuñol y Motril, acogiendo ésta última los municipios de transición de Los Guájares y Vélez de Benaudalla.

– *La Vega de Loja y Los Montes de Granada* (C.E.T.U., 1983). Se trata de un espacio bastante indeterminado que, en 1983, se divide en cuatro comarcas: Loja, Montefrío-Illora, Puente Genil-Santa Fe e Iznalloz.

– *La Loma de Jaén* (VERA, A., 1991). En esta delimitación es incluido el sector de Las Villas. En la comarcalización de la Junta, este conjunto viene a coincidir con las comarcas de Ubeda y Villacarrillo.

– *El ámbito de influencias de Jaén* (C.E.T.U., 1988). Sobresale su indeterminación respecto a sus límites, ya que en la Propuesta de 1983, se divide este amplio espacio en la comarcas de Jaén, Alcalá La Real, Mancha Real y Martos-Torredonjimeno.

– *Las Vegas del Guadalquivir de Jaén* (CAMARA, 1976). Si bien la mayor parte de este espacio corresponde a la comarca de Andújar, los municipios orientales se incluyen en la comarca de Linares (Torreblascopedro) y Jaén (Mengíbar y Villatorres).

– *La Depresión de Antequera* (GUARNIDO, V., 1977). Al igual que la anterior, en la comarcalización de 1983 se convierte en una subregión que tiene en Antequera su centro, dividida en tres comarcas programáticas: Archidona, Antequera y Campillos. En ésta última se incluyen los municipios de Almargén y Cañete La Real que no aparecían en la demarcación de GUARNIDO, V.

– *Málaga y Axarquía* (JUSTICIA, A., 1988). Aparece también como un espacio algo diferente en esta delimitación y en la de 1983. Se divide este conjunto en cuatro comarcas y dos centros subregionales: Málaga y Vélez-Málaga, a los que se unen las comarcas operativas de Torrox-Nerja y Colmenar.

– *El Subbético de Córdoba* (ORTEGA, F., 1973). Dada la importancia de los centros urbanos de este espacio, en la Propuesta de 1983 es dividido en cuatro comarcas: Lucena-Cabra, Benamejía, Priego y Rute; además los municipios de Doña Mencía, Luque y Zuheros se engloban dentro de Baena, comarca al norte ya del Subbético. Por el contrario, los pequeños municipios de Moriles y Monturque son incluidos en la comarca de Lucena-Cabra.

– *La Campiña de Córdoba*. No existe conformidad en la delimitación de este amplísimo espacio natural en las comarcalizaciones analizadas. ONTIVEROS, A., (1981) incluye la totalidad de la franja intermedia de la provincia de Córdoba;

en cambio, LORING, J. (1981) excluye el municipio de Hornachuelos y la Veg Occidental del Guadalquivir. El conjunto es dividido en 1983 en nueve comarcas Córdoba, Baena, La Carlota, Castro del Río, Montilla-Puente Genil, Montoro Palma del Río, Posadas y La Rambla-Fernán Núñez.

– *El Marco de Jerez*. Si bien, la Casa de Velázquez-CEOTMA, 1986 engloba dentro de este espacio los municipios litorales de Trebujena, Sanlúcar de Barrameda, Rota y Chipiona, en la comarcalización de 1983 se separa en dos comarcas, dada la importancia de este sistema urbano y extensión del término de Jerez. Nos referimos a las comarcas de Jerez, que incluye el municipio de Trebujena, y la de Sanlúcar que engloba a los restantes.

– *La Campiña sevillana* (DIPUTACION, 1988). Marcada por su topografía llana y su paisaje de agricultura de secano, forma una extensa comarca natural que prosigue hacia Córdoba; caracterizada también por la importancia de su red urbana (grandes pueblos agrícolas o agrovillas). Se encuentra dividida en la Propuesta de Comarcalización en las comarcas de Carmona, Ecija, Marchena y Osuna, a pesar de que gran parte del espacio de las comarcas de Morón y Utrera participan plenamente del paisaje de la Campiña.

– *El Aljarafe* (SODEFESA, 1990), situada entre la ribera oeste del Guadalquivir y el Condado onubense, está formada por veintiocho municipios, de base principalmente agraria. La capital sevillana ofrece una gran atracción funcional sobre todo el conjunto, por lo que los municipios más orientales forman parte de su Área Metropolitana. Este denso espacio es dividido en 1983 en dos comarcas Pilas y Sanlúcar la Mayor. En esta última se integra Aznalcollar, municipio de transición entre la “Sierra” y la “Campiña agrícola”. El resto de los municipios se engloban en la comarca de Sevilla.

– *El Área Metropolitana de Sevilla* (ALMOGUERA, P., 1989 y C.E.T.U., 1987). En el primer estudio se recoge la totalidad del espacio con mayor atracción funcional de Sevilla, comprendiendo el Aljarafe oriental, el marco de Carmona y Utrera. En cuanto al C.E.T.U., éste emprendió numerosos estudios con objeto de alcanzar una coherencia en el planeamiento a escala de este espacio, que se inicia en 1984 a través del Gabinete de Estudios Metropolitanos y finaliza en 1989 con la publicación de las Directrices. En éstas se distingue entre Corona Metropolitana, de diez municipios, y Zonas de Influencias Metropolitanas, de catorce municipios. En el mapa nº 6 se visualiza con mayor detalle este conjunto. Así mismo, al final de este trabajo se expone una relación de estudios referentes a las Áreas Metropolitanas de Sevilla, Bahía de Cádiz y Vega de Granada.

– *El Bajo Guadalquivir* (DIPUTACION, 1989 y C.E.T.U., 1989), se trata de un espacio conflictivo en cuanto a sus límites, ya que converge funcionalmente entre Sevilla, Jerez y Bahía de Cádiz. En el primer estudio se incluye todo el

suroeste de Sevilla, sector caracterizado por la presencia o cercanía de la marisma de Doñana y el río Guadalquivir. En el segundo, se rebasa los límites provinciales, al tratarse de una Operación Integrada de Desarrollo (O.I.D.), englobando también los municipios de Utrera, Sanlúcar de Barrameda, Chipiona y Rota.

– *Doñana y su entorno*. En cumplimiento de la Ley 91/1978 por la que se creaba el Parque Nacional de Doñana se determinó la redacción del Plan Director Territorial de Coordinación de Doñana que se inicia en sucesivos estudios desde 1984, no habiéndose aprobado definitivamente hasta la actualidad, aunque ya existe una delimitación concreta. En ésta se rebasa, lógicamente, los límites provinciales, atendiendo a las singularidades de este medio natural y humano. Abarca un amplio territorio desde la ría de Huelva, Condado-Litoral y los municipios de Aznalcázar y Villamanrique en Sevilla y Sanlúcar de Barrameda en Cádiz.

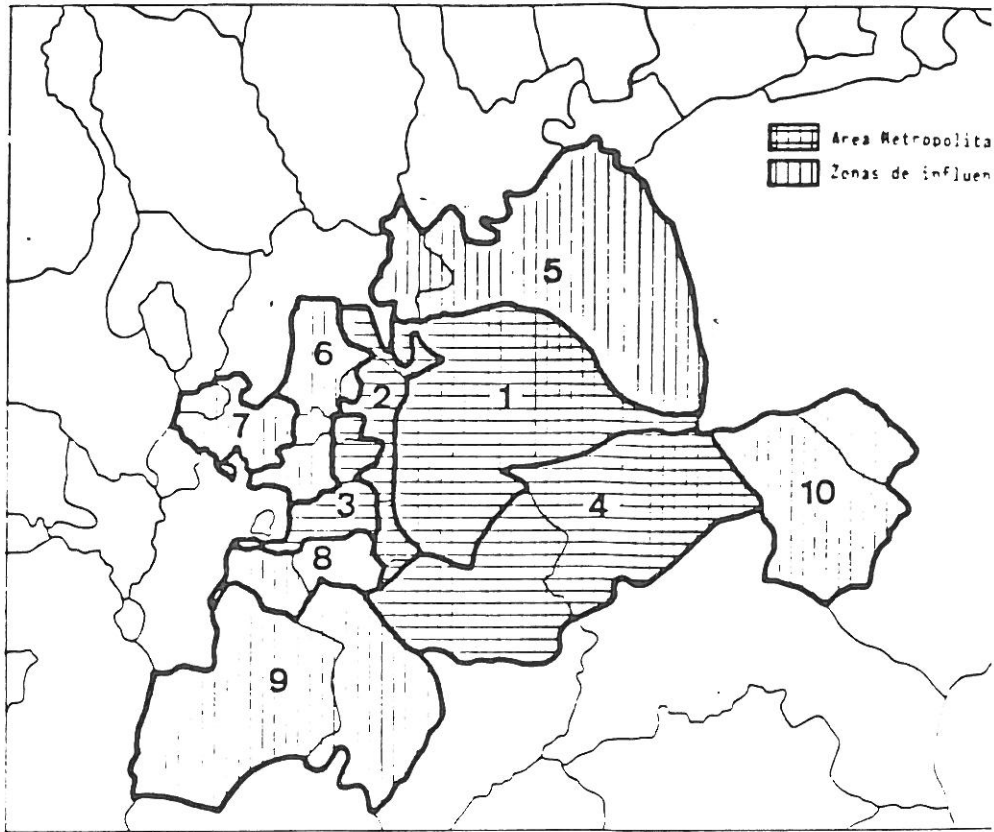
– *La Costa de Huelva* (JURADO, J.M., 1989), situada en el extremo occidental del litoral andaluz, se caracteriza por poseer una red de ciudades medias, vinculadas estrechamente a las actividades pesqueras, a diferencia del resto del litoral onubense, al reciente auge de la nueva agricultura de regadío y, en menor grado, al turismo. Comparando esta delimitación con la de 1983, en la primera se incluye el municipio de Punta Umbría y se excluye el de San Silvestre de Guzmán, y en la segunda, por razones de operatividad, encontramos una situación contraria, con dos centros complementarios: Ayamonte e Isla Cristina.

5. CONCLUSIONES

Considero que el análisis de las comarcalizaciones efectuado anteriormente por otros autores, a título personal o público se convierte en otra variable más del Análisis Regional de cara al estudio de dichos espacios y a su delimitación de modo más racional y acertado.

Conseguir una delimitación totalmente exacta respecto a la realidad, se convierte, una vez más, en una utopía, que todo comarcalizador persigue en principio. Después, la realidad del territorio (relaciones funcionales, configuración física y adscripciones administrativas-históricas) hace más difícil esta empresa.

No obstante, existen múltiples estudios que tratan de comparar diferentes comarcalizaciones públicas, con el objetivo de localizar los límites de mayor frecuencia. En cierta manera, en este trabajo se ha tratado de hacer algo parecido, pero centrándose en las fuentes bibliográficas. Esta se convierte en la última comarcalización, pero la más importante en la nueva organización territorial de la Comunidad Autónoma andaluza. Sin restarle la importancia que merece, lo cierto



1. SEVILLA

CORONA METROPOLITANA:

2. Municipios Ribereños: Santiponce, San Juan de Aznalfarache y Gelves.
3. Municipios de la comarca del Aljarafe: Castilleja de la Cuesta, Tomares y Mairena del Aljarafe.
4. Municipios de Alcalá de Guadaíra y Dos Hermanas, en los Alcores.

ZONAS DE INFLUENCIA METROPOLITANA:

5. La Algaba y La Rinconada.
6. Castilleja de Guzmán, Valencina de la Concepción, Gines y Bormujos.
7. Espartinas y Villanueva del Ariscal.
8. Almensilla y Palomares del Río.
9. Coria del Río y Puebla del Río.
10. Mairena del Alcor y el Viso del Alcor.

FUENTE: Directrices del Planeamiento Urbanístico del Area Metropolitana de Sevilla. Dirección General de Urbanismo, 1989.

MAPA N.º 6
 Area Metropolitana de Sevilla y zonas de influencia

es que el objetivo programático subyacente se impone a otros criterios geográficos de tipo físico y humano. Por ello, el criterio de homogeneidad (artículo 11, Ley de O.T. de la C.C.A.A.) no siempre se cumple plenamente, separando espacios semejantes o uniendo en torno a un centro, municipios algo contrapuestos.

Este trabajo supone una nueva reflexión acerca de cómo se ha delimitado a nivel comarcal el solar andaluz. Con él se ha tratado de determinar qué espacios han sido estudiados y delimitados con mayor profusión y comparando los resultados con la Propuesta de Comarcalización de la Junta de 1983.

En síntesis, las comarcas donde existen plenas coincidencias son: Los Vélez en Almería; Huéscar, Baza, Tierra de Alhama, Valle de Lecrín y Alpujarras en Granada; Sierra de Segura, Cazorla y Condado de Jaén; Alto Guadalquivir (Montoro) en Córdoba; Sierra de Ronda en Málaga; Bahía de Cádiz y Campo de Gibraltar en Cádiz. En el resto existen diferencias más o menos sustanciales, ya porque extensas comarcas naturales se transforman en varias comarcas operativas o en una subregión, o bien porque se delimitan nuevas comarcas integradas por municipios pertenecientes a diferentes ámbitos naturales.

Como así se recoge a lo largo de esta exposición, por encima de presentar las comarcas por el nombre de su asignada cabecera comarcal, se ha tratado de designarlas con el nombre genérico de cada ámbito y que seguro está en mente en la mayoría de sus habitantes. Con ello se les da la importancia que históricamente han ostentado estos espacios.

6. BIBLIOGRAFIA

PUBLICACIONES REFERIDAS A LAS COMARCALIZACIONES O CUYA TEMATICA PRESENTAN UNA DELIMITACION SUPRAMUNICIPAL

- A. Monografías procedentes de Tesis Doctorales (Mapa nº 1).
- B. Publicaciones de autores diversos: monografías, artículos y comunicaciones (Mapa nº 2).
- C. Monografías y estudios de diferentes organismos públicos (Mapa nº 3).
- D. Monografías y estudios inéditos de la Consejería de Obras Públicas y Transportes de la Junta de Andalucía (Mapa nº 4).
- E. Obras de gran interés con sólo una clara delimitación definida.
- F. Otras publicaciones de interés general y sectorial.
- G. Comarcalizaciones públicas existentes en Andalucía.
- H. Principales autores estudiosos de las comarcalizaciones de Andalucía.
- I. Estudios de la C.O.P.T. sobre el Area Metropolitana de Sevilla.
- J. Estudios de la C.O.P.T. sobre el Area Metropolitana de la Bahía de Cádiz.
- K. Estudios de la C.O.P.T. sobre el Area Metropolitana de la Vega de Granada.
- L. Fuentes consultadas.

A. MONOGRAFÍAS PROCEDENTES DE TESIS DOCTORALES

- (1972) VILLEGAS MOLINA, F.: *El Valle de Lecrín. Estudio geográfico*. Instituto de Geografía Aplicada del Patronato "Alonso de Herrera", Caja de Ahorros de Granada, 148. págs.
- (1973) ORTEGA ALBA, F.: *El Subbético de Córdoba. Estudio de Geografía Agraria*. Memoria de tesis doctoral, dos volúmenes, Granada.
- (1974) CANO GARCIA, G.: *La Comarca de Baza. Estudio de Geografía Humana*. Departamento de Geografía, Facultad de Filosofía y Letras, Valencia, 523 págs.
- (1974) OCAÑA OCAÑA, M^o del C.: *La Vega de Granada. Estudio Geográfico*. Instituto de Geografía Aplicada del Patronato "Alonso Herrera", Caja de Ahorros de Granada, Granada, 560 págs.
- (1977) RODRIGUEZ MARTINEZ, F.: *La Serranía de Ronda. Estudio geográfico*. Confederación Española de Cajas de Ahorros, Málaga, 530 págs.
- (1977) GUARNIDO OLMEDO, V.: "La Depresión de Antequera". *Cuadernos de Geografía de la Universidad de Granada*, Granada, nº 7, págs. 39-71.
- (1977) SAENZ LORITE, M.: *El Valle del Andarax y Campo de Níjar. Estudio geográfico*. Universidad de Granada, Granada, 422 págs.
- (1979) FERRE BUENO, E.: *El Valle del Almanzora. Estudio Geográfico*. Diputación Provincial de Almería. Almería.
- (1981) LORING, J.: *La Campiña de Córdoba. Necesidad de un cambio estructural*. Diputación Provincial de Córdoba, Córdoba, 244 págs.
- (1982) SUAREZ JAPON, J.M.: *El hábitat rural en la Sierra de Cádiz: un ensayo del poblamiento*. Diputación Provincial de Cádiz, Cádiz, 569 págs.
- (1982) FERRER, A.: *Paisaje y propiedad en la tierra de Alhama (Granada, siglos XVII-XX)*. Universidad de Granada, Granada, 591 págs.
- (1983) LOZANO MALDONADO, J. M^a.: *El desarrollo del Campo de Gibraltar*. Conferencia de Cajas de Ahorros, Málaga.
- (1985) VALLE BUENESTADO, B.: *Geografía agraria de Los Pedroches*. Diputación Provincial de Córdoba, Córdoba.
- (1986) MONTEAGUDO LOPEZ-MENCHERO, J.: *El entorno agroindustrial de Huelva. Una perspectiva geográfica*. Cámara de Comercio, Industria y Navegación de Huelva, Huelva.

- (1987) RUIZ NAVARRO, J.: *La Bahía de Cádiz: Reconversión y reindustrialización*. Diputación Provincial de Cádiz, Cádiz, 189 págs.
- (1987) COHEN AMSELEM, A.: *El Marquesado de Zenete, tierra de minas: transición al capitalismo y dinámica demográfica (1870-1925)*. Diputación Provincial de Granada, Granada, 525 págs.
- (1988) ARAQUE JIMENEZ, J.: *La Sierra de Segura. Contribución al estudio de la crisis de la montaña andaluza*. Tesis Doctoral, Universidad de Granada, Granada.
- (1988) JUSTICIA SEGOVIA, A.: *La Axarquía Malagueña y la Costa Oriental: dos espacios agrarios contrapuestos*. edit. Arguval, Málaga.
- (1989) ALMOGUERA SALLEN, P.: *El área de Sevilla como sistema metropolitano: contribución al conocimiento de un espacio geográfico*. Instituto de Desarrollo Regional, Sevilla, 455 págs.

B. PUBLICACIONES DE AUTORES DIVERSOS

(monografías, artículos y comunicaciones)

- (1967) CABANAS, R.: "Los Pedroches". *Estudios Geográficos*. nº 106, págs. 23-88 y nº 107, págs. 197-242.
- (1970) VELARDE, *Gibraltar y su campo. Una economía deprimida*. Ariel, Barcelona.
- (1972) LOPEZ ONTIVEROS, A.: "Subdesarrollo y desequilibrio industrial y comercial en la provincia y campiña de Córdoba". *Papeles del Departamento de Geografía de la Universidad de Murcia*, nº 4, Murcia, págs. 25-78.
- (1981) LOPEZ ONTIVEROS, A.: *Evolución urbana de Córdoba y de los pueblos campesienses*. Diputación Provincial de Córdoba, Córdoba, 235 págs.
- (1983) RUJAS LAZARO, M.: "La ordenación territorial de la comarca de la Sierra de Cazorla (Jaén)". *Coloquio Hispano-Francés sobre espacios rurales*, págs. 247-292.
- (1983) CALATRAVA REQUENA, J.: "Análisis de la potencialidad del turismo rural como elemento generador de rentas complementarias en zonas de depresión económica: el caso de las Alpujarras Granadinas". *Coloquio Hispano-Francés sobre espacios rurales*, págs. 305-328.
- (1985) CALATRAVA REQUENA, J. y NAVARRO GARCIA, L.: "Actividad agraria y bienestar en las Alpujarras granadinas". *Congreso sobre Agricultura de Montaña*, 17 págs.
- (1985) MONTEAGUDO, J. y MARQUEZ, J.A.: "Crisis demográfica en el espacio serrano: la Sierra Morena onubense". *Coloquio sobre agricultura y desarrollo rural en zonas de montaña*, 18 págs.
- (1985) NAVARRO, A. y MATA, I.: "La agricultura en la almeriense comarca de los Vélez". *Congreso sobre agricultura en zonas de montaña*, 17 págs.
- (1987) DIAZ DEL OLMO, F. y OJEDA RIVERA, J.: "El Condado litoral onubense, a la búsqueda de un modelo de desarrollo interno". *Revista de Estudios Andaluces*, nº 8, Sevilla, págs. 165-184.
- (1988) RODRIGUEZ MARTINEZ, F.: "La ordenación territorial en la Alpujarra. Una propuesta geográfica". *Sierra Nevada y su entorno*. Universidad de Granada, Granada, págs. 247-292.
- (1988) O'KEAN, J. M^a.: *El Campo de Gibraltar: un núcleo residencial al sur*. Instituto de Desarrollo Regional, Universidad de Sevilla, Sevilla, 208 págs.
- (1989) AVILA FERNANDEZ, D.: *Las explotaciones agropecuarias en Sierra Morena Occidental: un estudio geográfico de la estructura productiva del espacio serrano*. Instituto de Desarrollo Regional, Sevilla, 134 págs.
- (1989) JURADO ALMONTE, J.M.: "Homogeneidad y funcionalidad de la costa occidental de Huelva". *Revista de Estudios Andaluces*, nº 13, Sevilla, págs. 149-181.
- (1990) GARCIA GOMEZ, A.: "Problemas poblacionales en la comarca de la Sierra Norte de Sevilla frente a las perspectivas de una reactivación económica futura". *XIII Encuentro de Jóvenes Geógrafos*. Sevilla, págs. 19-23.
- (1991) VERA MARQUEZ, A.: "Análisis demográfico de la comarca de la Loma de Jaén". *Boletín de Estudios Gienenses*. nº 69, Jaén, págs. 3-18.

C. MONOGRAFÍAS Y ESTUDIOS DE DIFERENTES
ORGANISMOS PÚBLICOS

- (1976) MARTIN RUIZ, P.: *Comentarios sobre la comarca Sierra Norte de Sevilla y su Plan de mejora*. M.A.P.A. e I.R.Y.D.A.
- (1976) CAMARA OFICIAL DE COMERCIO E INDUSTRIA DE JAEN: *La comarca de las Vegas de Guadalquivir: Jaén. Un estudio de estructura económica*. Jaén.
- (1982) CEOTMA: *Síntesis del estudio de Ordenación Territorial de la Comarca de la Sierra de Cazorla*. MOPU, 97 págs.
- (1982) ECURSA: *Estudio de ordenación territorial de la comarca de la Serranía de Ronda*. CEOTMA. MOPU, Estudio inédito.
- (1982) ECURSA: *Estudio de ordenación territorial de la comarca de Sierra Sur de Sevilla*. CEOTMA. MOPU, Estudio inédito.
- (1982) ECURSA: *Estudio de ordenación territorial de la comarca de la Sierra de Cádiz: infraestructura y equipamientos colectivos*. CEOTMA, MOPU, Estudio inédito.
- (1982) EPYPSA: *Estudio de ordenación territorial de la comarca de la Sierra Norte (Huelva)*. CEOTMA. MOPU, Estudio inédito.
- (1983) EPYPSA: *Estudio de ordenación territorial de la comarca de la Sierra de Segura*. CEOTMA, MOPU, Estudio inédito.
- (1984) INSTITUTO PARA LA PROMOCION DE LA INDUSTRIA EN ANDALUCIA (I.P.I.A.). *Plan de actuación: Sierra de Grazalema*. Estudio inédito.
- (1986) CASA DE VELAZQUEZ, CEOTMA y JUNTA DE ANDALUCIA. *Evolución de los Paisajes de Andalucía Occidental: Marco de Jerez*. Diputación Provincial de Cádiz y Casa de Velázquez, Madrid, 263 págs.
- (1987) CASA DE VELAZQUEZ: *Evolución de los paisajes y Ordenación del Territorio en Andalucía Occidental: Supervivencia de la Sierra Norte*. Ministerio de Agricultura, Pesca y Alimentación y Junta de Andalucía, Madrid, 375 págs.
- (1987) CASA DE VELAZQUEZ. *Evolución de los paisajes y ordenación del Territorio en Andalucía Occidental: Bahía de Cádiz*. CEOTMA, MOPU y Casa de Velázquez, Estudio inédito.
- (1988) CAMACHO, I.: *La Sierra Sur*. Monte de Piedad y Caja de Ahorros de Sevilla y Diputación Provincial de Sevilla, Colección "Comarcas", 75 págs.
- (1988) CAMACHO, I.: *Estepa*. Monte de Piedad y Caja de Ahorros de Sevilla y Diputación Provincial de Sevilla. Colección "Comarcas". 75 págs.
- (1989) AGUILAR, J. y ORTEGA, C.: *La Campiña*. Monte de Piedad y Caja de Ahorros de Sevilla y Diputación Provincial de Sevilla. Colección "Comarcas".
- (1989) DE PABLOS, M. y SAENZ, M.: *La Vega*. Monte de Piedad y Caja de Ahorros de Sevilla y Diputación Provincial de Sevilla. Colección reportajes "Las Comarcas".
- (1989) DE PABLOS, M. y SAENZ, M.: *La Marisma*. Monte de Piedad y Caja de Ahorros de Sevilla y Diputación de Sevilla. Colección reportajes "Las Comarcas".
- (1989) CAMARA OFICIAL DE COMERCIO, INDUSTRIA Y NAVEGACION DEL CAMPO DE GIBRALTAR; TORREMOCHA SILVA, A. (Dir.): *Historia económica del Campo de Gibraltar*. Algeciras.
- (1989) PROVANSAL, D.: *Campo de Níjar: cortijeros y areneros*. Instituto de Estudios Almerienses, Diputación Provincial de Almería, 451 págs.
- (1990) JUNTA DE ANDALUCIA: *Plan de actuación de la Sierra de Huelva*. Instituto de Fomento Andaluz, 56 págs.
- (1990) SODEFESA: *Estudio de ecodesarrollo integral de los veintiocho municipios de la comarca del Aljarafe*. Estudio inédito.

D. MONOGRAFÍAS Y ESTUDIOS INEDITOS DE LA CONSEJERIA DE OBRAS PUBLICAS Y TRANSPORTES (JUNTA DE ANDALUCIA)

- (1980) IRYDA y CONSEJERIA DE POLITICA TERRITORIAL: *Informe sobre el Andévalo*. 1980, Junta de Andalucía, estudio inédito.
- (1981) LOPEZ MARTIN, A. y OTROS: *Estudio del sistema de transporte de la Bahía de Cádiz*. C.E.T.U., Estudio inédito.
- (1982) LOPEZ GOLLONET, J. O. y OTROS: *Estudio de reconocimiento territorial de tierras de Alhama*. C.E.T.U.
- (1982) ARENAS, J. y OTROS: *Estudio integral de la serranía gaditana: análisis y diagnóstico*. C.E.T.U.
- (1982) APARICIO, P. y OTROS: *Estudio de reconocimiento territorial de la costa de Granada*. C.E.T.U. Estudio inédito.
- (1982) DIRECCION GENERAL DE URBANISMO: *Informe provisional sobre comarcas deprimidas en Andalucía:*
- El Condado
 - S^a de Segura
 - Huéscar
 - Los Vélez
 - Río Nacimiento
 - Tabernas
 - Alpujarras granadinas
 - Alpujarras de Almería
- (1982) JUNTA DE ANDALUCIA: *Bahía de Cádiz: Bases para la coordinación del planeamiento urbanístico*. Diputación Provincial de Cádiz, C.E.T.U. 196, págs.
- (1983) ALVAREZ MORENO, L.: *Estudio de reconocimiento territorial de las comarcas de Huéscar (8) y Hoya de Baza (14)*. C.E.T.U. Estudio inédito.
- (1983) ALVAREZ MORENO, L. y OTROS: *Estudio de reconocimiento territorial de los Montes Occidentales (15) y Vega de Granada (16)*. C.E.T.U. Estudio inédito.
- (1982) SEGUI PEREZ y OTROS: *Directrices y coordinación del planeamiento: la Vega de Granada*. C.E.T.U. Estudio inédito.
- (1983) DIAZ RAMOS y OTROS: *Estudio de reconocimiento territorial de los Montes Orientales*. C.E.T.U. Estudio inédito.
- (1983) MARTIN MONTERO, M.: *Estudio de reconocimiento territorial de las Vegas Altas (de Granada)*. C.E.T.U. Estudio inédito.
- (1983) TAU PLANIFICACION TERRITORIAL: *Estudio de reconocimiento territorial del Valle de Lecrín*. C.E.T.U. Estudio inédito.
- (1985) GUIRADO ROMERO, J.S.: *Estudio medioambiental de los municipios de Adra, Berja, Dalías y El Ejido como base para su ordenación territorial*. C.E.T.U. Estudio inédito.
- (1985) INVESAN: *Turismo y política territorial: el caso de la Costa del Sol*. C.E.T.U. Estudio inédito.
- (1986) CENTRO DE ESTUDIOS TERRITORIALES Y URBANOS: *El transporte comarcal como instrumento de ordenación territorial. Estudio en zonas de baja densidad de Andalucía y aplicación práctica para la Sierra de Segura*. Junta de Andalucía, 185, págs.
- (1986) NEVA DELGADO y OTROS: *Operación impacto litoral Bahía de Cádiz*. C.E.T.U. Estudio inédito.
- (1987) GABINETE DE ESTUDIOS METROPOLITANOS Y VERDE-ETUASA: *Coordinación de políticas urbanísticas municipales: estudio del medio físico y la organización del territorio en el área metropolitana de Sevilla*. C.E.T.U. Estudio inédito.

- (1988) BENTUE, C. y OTROS: *Estudio de la problemática supramunicipal del ámbito de influencia a la ciudad de Almería*. C.E.T.U. Estudio inédito.
- (1987) JUNTA DE ANDALUCIA. SECRETARIA GENERAL DE PLANIFICACION: *Proyecto a desarrollo comunitario integral de las Sierras de Cazorla, Segura y Las Villas*. C.E.T.U. Estudio inédito.
- (1988) CLAVE: *El transporte en áreas de baja densidad. Estudios y propuestas para la(s) comarca(s) de la Sierra Norte de Cádiz (4), La Sierra Norte de Sevilla (25) y la Sierra Sur de Sevilla (26)* C.E.T.U. Estudio inédito.
- (1988) DIRECCION GENERAL DE URBANISMO: *Comarca de la Vega de Granada. Análisis de planeamiento urbanístico*. Informe mecanografiado, Junta de Andalucía, Sevilla, 136 págs.
- (1988) ZARZA, D. y OTROS: *Esquema de ordenación territorial de la comarca del Alto Guadalquivir* C.E.T.U. Estudio inédito.
- (1989) ANTON MILLAN, T.: *Estudio de la problemática supramunicipal del ámbito de influencia de la ciudad de Jaén*. C.E.T.U. Estudio inédito.
- (1989) ESTUDIOS AMBIENTALES: *Conducciones de abastecimiento integral de los núcleos de población de la comarca del Bajo Almanzora (Almería). Estudio de impacto ambiental*. C.E.T.U. Estudio inédito.
- (1989) JUNTA DE ANDALUCIA: *Plan Director Territorial de Coordinación de Doñana y su entorno* Dirección General de Urbanismo, Consejería de Obras Públicas y Urbanismo, Sevilla, 279 págs.
- (1989) MALO DE MOLINA, J.: *Informe y diagnóstico acerca de las actuaciones previstas en la Bahía de Cádiz*. C.E.T.U. Estudio inédito.
- (1989) SERVICIOS OMICRON: *Estudio preparatorio de una Operación Integrada de Desarrollo en la comarca del Bajo Guadalquivir*. C.E.T.U. Estudio inédito.

E. RELACION DE PUBLICACIONES DE GRAN INTERES CON SOLO UNA CLARA DELIMITACION COMARCAL

- AA.VV.: *¿Qué hacer en la Sierra Norte?* Centro de Información y Documentación, Consejería de Ordenación del Territorio, Medio Ambiente y Vivienda, 1987, 159 págs.
- ALVAREZ SALA D.: "La situación en el área metropolitana de Sevilla". *Jornadas sobre Tráfico y Transporte en Sevilla*, 1989, 22 págs.
- ARAQUE JIMENEZ, E.: "Transformaciones recientes en una comarca de montaña andaluza: Sierra de Cazorla (Jaén)". *Jornadas Municipios de Montaña Cordillera Cantábrica*. Pola de Lena, 1985, págs. 34-35.
- ARENAS, J. y OTROS: *Informe sobre percepción y valoración del área metropolitana por los habitantes de la Bahía*. 1981. C.E.T.U. Estudio inédito.
- BLANCO, F. y OTROS: *Zonas de ordenación de explotaciones de la Sierra Norte de Cádiz: informe previo*. 1980, C.E.T.U. Estudio inédito.
- BOSQUE MAUREL, J.: *La Alpujarra*. Caja de Ahorros de Granada, 1970, 8 págs.
- BOSQUE MAUREL, J.: "Las posibilidades de desarrollo de la montaña mediterránea: el caso de la Serranía de Ronda". *Miscelánea de Estudios Ronderos*. Ronda, 1981.
- BOSQUE MAUREL, J.: "El Marquesado de Zenete" en *Consejo Económico Sindical Comarcal de Marquesado*, Granada, 1961, págs. 3-17.
- BOSQUE MAUREL, J.: "La comarca en la Ordenación del Territorio: el caso de Sierra Nevada", en *Reunión de Estudios Regionales*. Islas Canarias, 1975, 3 págs.
- BOSQUE MAUREL, J.: "Problemas geográficos de la Serranía de Ronda". *VI Reunión de Estudios Regionales*, Valencia, 1980, 9 págs.
- CABRERA MUÑOZ, E.: *El Condado de Belalcázar, 1414-1510*. Caja de Ahorros, Córdoba, 1977, 490 págs.

- CANO GARCIA, G.: "La Vega de Zújar (Granada)". *Cuadernos de Geografía*, nº 9. Valencia, 1971, págs. 201-219.
- CARVAJAL Y MORENO: "Espacios periurbanos en la Costa del Sol. La agricultura a tiempo parcial como criterio delimitador". *Asociación de Geógrafos Españoles*. Murcia, 1985, 12 págs.
- CASA DE VELAZQUEZ, CEOTMA y JUNTA DE ANDALUCIA: *Evolución de los Paisajes de Andalucía Occidental: Area de Carmona y Marco de Jerez*. Madrid, 1984.
- CASA DE VELAZQUEZ, CEOTMA y JUNTA DE ANDALUCIA: *Evolución de los Paisajes de Andalucía Occidental: Estudio metodológico (zona-text de Carmona)*. ITUR y Casa de Velázquez, 1985, 426 págs.
- CENTRO DE ESTUDIOS TERRITORIALES Y URBANOS: *Estudio de la influencia de la ciudad de Jaén*. Consejería de Obras Públicas y Transportes, Sevilla, 1990, 96 págs.
- DE LA CRUZ AGUILAR, E.: "La provincia marítima de Segura de la Sierra". *Boletín del Instituto de Estudios Gienenses*. nº 107, 1981, págs. 51-82.
- DIAZ DEL OLMO, F.: "El Andévalo", en *Huelva y su provincia*. Tartessos, vol. I, Sevilla, 1986, págs. 61-71.
- DIAZ QUIDIELLO, J.L. y OTROS: *Evolución demográfica y poblacional de la franja occidental de la provincia de Huelva comprendida por los ámbitos funcionales de Cartagena. Puebla de Guzmán. Villanueva de Castillejos y Ayamonte-Isla Cristina*. C.E.T.U. Estudio inédito, 1989.
- DIRECCION GENERAL DE URBANISMO: *Plano del Area Metropolitana de Sevilla, E: 1:5.000*, 1988.
- ENCUENTRO HISPANO-FRANCES SOBRE SIERRA NEVADA: *Sierra Nevada y su entorno: actas del encuentro Hispano-Francés sobre Sierra Nevada*, Casa de Velázquez y Universidad de Granada, 1989, 317 págs.
- EPYPSA: *Plan Director de coordinación de Doñana y su entorno*. 1985, C.E.T.U. Estudio inédito.
- EPYPSA: *Problemática derivada de los límites regionales en Andalucía*, 1988, C.E.T.U. Estudio inédito.
- ETEA: *La serranía de Ronda (Málaga). Estudio de potencialidades*. Publicaciones ETEA, Córdoba, 1976, 4 volúmenes.
- FERRER, M.: *Sierra Nevada*, edit. Anel, Granada, 1971, 634 págs.
- FOURNEAU, F.: *El Condado de Huelva: Bollullos*. Instituto de Estudios Onubenses, Diputación Provincial de Huelva, 1975, 111 págs.
- FOURNEAU, F. y ROUX, B.: "La Sierra de Aracena: vie rurale et crise agrarie", en *Mélanges de la Casa de Velázquez*, 1974, tomo X, págs. 460-524.
- GALANTE, R. y OTROS: *Plan de actuación en el Parque natural de las Sierras de Cazorla, Segura y Las Villas*. C.E.T.U. 1988, Estudio inédito.
- GARCIA MARTINEZ, P.: *La transformación del paisaje y la economía rural en la montaña mediterránea andaluza. El modelo de la Alpujarra Alta*. Tesis Doctoral, Universidad de Granada, 1988.
- GONZALEZ DORADO, A.: *Sevilla: centralidad regional y organización interna de su espacio urbano*. Servicio de Estudios del Banco de Urquijo, Sevilla, 1975, 536 págs.
- HIGUERAS ARNAL, A.: *El Alto Guadalquivir. Estudio geográfico*. Instituto Juan Sebastián Elcano, 1961, 191 págs.
- JUNTA DE ANDALUCIA: *Area Metropolitana de Sevilla. Directrices para la coordinación urbanística*. Gabinete de Estudios Metropolitanos, 1989, 2 vols.
- LOPEZ ONTIVEROS, A.: *Las comarcas olivareras andaluzas*. Instituto Nacional de Investigaciones Agrarias, 1982.
- MACHADO SANTIAGO, R.: *El paisaje agrario en la Campiña Baja y del Valle de Andújar*. Cámara de Comercio e Industria de Jaén, 1987, 258 págs.
- MALO DE MOLINA, J.: *Informe y diagnóstico acerca de las actuaciones previstas en la Bahía de Cádiz*. (s.d.) C.E.T.U. Estudio inédito.
- M.A.P.A. y AGENCIA DE DESARROLLO GANADERO: *Sierra Morena*. 1983, C.E.T.U. Estudio inédito.

- MARTIN AIVAR, J.: *Sierra Nevada*, edit. Everest, 1977, 144 págs.
- MESSERLI, B.: "Sierra Nevada". *Estudios Geográficos*, nº 86, 1962, págs. 25-28.
- MONTEAGUDO LOPEZ-MENCHERO, J.: *Evolución Geodemográfica de un sector periurbano c Huelva: Palos de la Frontera y Moguer, 1960-1975*. Publicaciones del Colegio Universitario de I Rábida, Huelva, 1982, 248 págs.
- MORENO ALONSO, M.: *La vida rural en la Sierra de Huelva*. Alájar. Instituto de Estudios Onubense "Padre Marchena", 1979, 309 págs.
- ORGANIZACION SINDICAL DE HUELVA: *Consejos económicos-sindicales comarcales. Informe c la Sierra*. Delegación Provincial de Sindicatos, Huelva, 1969, 18 págs.
- Informe de la Costa.
 - Informe del Condado.
 - Informe del Andévalo.
- PANADERO DIAZ y OTROS: *Evolución demográfica y poblacional de la zona central de Almería comprendida por los ámbitos funcionales de Tíjola, Olula del Río, Albox, Fiñana y Taberna* C.E.T.U. Estudio inédito.
- PEREZ RECHE, J. y OTROS: "Desarrollo integral de una zona deprimida: comarca Tabernas-Albo (Almería)". *Congreso sobre Agricultura y Desarrollo Rural en Zonas de Montaña*. 12 págs.
- REGUERA RODRIGUEZ, A.: *Transformación del espacio y política de colonización: el bajo Guadaquivir*. Universidad de León, 1986, 199 págs.
- RODRIGUEZ MARTINEZ, F.: *Ronda, capital subregional*. Caja de Ahorros de Ronda, 1979, 160 págs.
- RODRIGUEZ MARTINEZ, F.: "El área de influencia de Ronda" *Cuadernos de Geografía de la Univesidad de Granada*, nº 4, 1974, págs. 167-183.
- RODRIGUEZ MARTINEZ, F.: "La Serranía de Ronda". *Cuadernos de Geografía de Granada*, nº 7 1977, págs. 71-163.
- RUJAS LAZARO, M.: *Síntesis del estudio de Ordenación territorial de la comarca de la Sierra a Cazorla*. Centro de Estudios de Ordenación del Territorio y Medio Ambiente, Madrid, 1982, 97 págs.
- SAENZ LORITE, M.: *El Valle de Andarax y Campo de Nijar: Cuadernos de Geografía de la Universdad de Granada*. nº 5 y 6, 1975-76, págs. 197-241.
- SORIA, A.: *La Costa del Sol Granadina*. Caja de Ahorros de Granada, 1971, 8 págs.
- SUAREZ DE VIVERO, J.L.: "Esquema funcional de la Bahía de Cádiz". *Coloquio Hispano-Francés sobre espacios litorales*. Madrid, Noviembre, 1981, págs. 305-312.
- TEMCO-CONSULTORES: *La experiencia de mancomunación de los servicios municipales en Andalucía*. C.E.T.U. Estudio inédito, 1988.
- TORRES LUNA, P.: "Contribución al estudio geográfico del Valle del Almanzora". *Tomo del Homenaje a José M. Casas Torres*. Zaragoza, 1972, págs. 319-378.

F. OTRAS PUBLICACIONES DE INTERES GENERAL CON TEMATICA GENERAL Y SECTORIAL

- ALONSO, J. y BARRIL GARCIA, A.: *Acondicionamiento de accesos, zonas de acogida y regeneración de paisaje en el entorno del Parque natural: Sierra de Grazalema*. C.E.T.U. Estudio inédito.
- ALTOZANO: *Estudio del área de influencia del puerto de Motril*, 1987, C.E.T.U. Estudio inédito.
- ALTOZANO: *Estudio del área de influencia del puerto de Almería*. 1987, C.E.T.U. Estudio inédito.
- Análisis territorial del comportamiento de los subsectores industriales. Aplicación concreta al estudio d la influencia del GAEIA en la provincia de MALAGA*. 1985, RAMOS SEGURA, P. Estudio inédito C.E.T.U.
- Análisis territorial del comportamiento de los subsectores industriales. Aplicación concreta al estudio d la influencia del GAEIA en la provincia de ALMERIA*. GALLARDO, B. 1985, Estudio inédito C.E.T.U.

- Análisis territorial del comportamiento de los subsectores industriales. Aplicación concreta al estudio de la influencia del GAEIA en la provincia de SEVILLA.* VILLAR RODRIGUEZ, C., 1985, Estudio inédito, C.E.T.U.
- Análisis territorial del comportamiento de los subsectores industriales. Aplicación concreta al estudio de la influencia del GAEIA en la provincia de CORDOBA.* CABELLO LOZANO, P. 1985, Estudio inédito, C.E.T.U.
- Análisis territorial del comportamiento de los subsectores industriales. Aplicación concreta al estudio de la influencia del GAEIA en la provincia de CADIZ.* PEREA SERRANO, I. 1985, Estudio inédito, C.E.T.U.
- Análisis territorial del comportamiento de los subsectores industriales. Aplicación concreta al estudio de la influencia del GAEIA en la provincia de JAEN.* MONTIJANO VIZCAINO, J.C., 1985, Estudio inédito, C.E.T.U.
- Análisis territorial del comportamiento de los subsectores industriales. Aplicación concreta al estudio de la influencia del GAEIA en la provincia de GRANADA.* FUENTES PEREZ, A., 1985, Estudio inédito, C.E.T.U.
- Análisis territorial del comportamiento de los subsectores industriales. Aplicación concreta al estudio de la influencia del GAEIA en la provincia de HUELVA.* MARTINEZ ALARCON, M., 1985, Estudio inédito, C.E.T.U.
- AUXINI: *Plan turístico del litoral del área Bahía de Cádiz-Río Guadalquivir*, 1984. Estudio inédito, C.E.T.U.
- Avance de ordenación del litoral del Barbate-Tarifa (s.n.) (s.d.)*. Estudio inédito. C.E.T.U.
- AYESA: *Plan turístico del litoral del área de Doñana-Huelva*, 1986, Estudio inédito, C.E.T.U.
- AZPEITIA, J. y OTROS: *Avance de ordenación del litoral de Chiclana, Conil y Véjer de la Frontera*, 1988. Estudio inédito. C.E.T.U.
- AZPEITIA, J. y OTROS: *Avance de ordenación del litoral de Vélez-Málaga y Algarrobo*, 1987. Estudio inédito. C.E.T.U.
- BANCO DE BILBAO: *El desarrollo del Campo de Gibraltar*. Bilbao, 1967, 47 págs.
- BARRAGAN MUÑOZ, J.M.: *Los puertos de la Bahía de Cádiz. Entre el determinismo geográfico y el desarrollo de la técnica comercial (1961-1982)*, en Estudios Socioeconómicos, 2. Diputación Provincial de Cádiz, Cádiz, 1987, 630 págs.
- BARRAGAN MUÑOZ, J.M.: "Alternativas de desarrollo en comarcas deprimidas: Plan de Desarrollo para la Bahía de Algeciras de la Bechtel Civil, INC". *XV Reunión de Estudios Regionales*, Murcia, 1989, págs. 261-274.
- BELIS, J.: *Diagnósticos comarcales*. 1983. Estudio inédito. C.E.T.U.
- BENAVENT FERNANDEZ DE CORDOBA, M.: "Las divisiones territoriales y la acción pública. La comarcalización de Andalucía". *Jornadas de Geografía y Urbanismo*. Consejería de Obras Públicas y Ordenación del Territorio, Salamanca, 1982. págs. 37-44
- BENAVENT FERNANDEZ DE CORDOBA, M.: "La comarcalización de Andalucía: teoría y práctica de un proyecto". *I Jornadas a comarcalización na ordenación do Territorio*. Santiago de Compostela, 1988, 21 págs.
- BENTUE, C. y MARTINEZ, J.J.: *Criterios para las actuaciones urbanísticas en áreas de agricultura intensiva. El caso del Campo de Dalías-El Ejido*. 1988, Estudio inédito. C.E.T.U.
- CANO GARCIA, G. (Dir.): *Geografía de Andalucía*. edit. Tartessos, 8 volúmenes, Sevilla, 1988-90.
- CANO GARCIA, G.: "Evolución de los límites de Andalucía y percepción del territorio". *Geografía de Andalucía*. Tomo I, Edit. Tartessos, Sevilla, 1987, págs. 49-120.
- CANO GARCIA, G.: "Comarcalización y Reforma Agraria en Andalucía" *Revista de Estudios Andaluces* nº 3, 1984, págs. 101-125.
- CANO GARCIA, G.: "Unidad y diversidad de la geografía andaluza". *Revista de Estudios Andaluces*, nº 1, 1983, págs. 9-22.

- CAPEL MOLINA, J.J.: "Anotaciones geográficas sobre ecología, estructura de la propiedad y paisaj agrario en Sierra María, sureste de España". *Boletín del Instituto de Estudios Almerienses*. Almería 1982. págs. 27-37.
- CENTRO DE ESTUDIOS TERRITORIALES Y URBANOS: *Caracterización socioeconómica de la comarcas andaluzas*. Consejería de Obras Públicas y Urbanismo, Sevilla, 1987, 291 págs. C.E.T.U.
- CLAVE: *Area de influencia del puerto de Cádiz*, 1987, Estudio inédito. C.E.T.U.
- CLAVE: *Area de influencia del puerto de Sevilla*, 1987, Estudio inédito. C.E.T.U.
- COLOQUIO HISPANO-FRANCES SOBRE AREA DE MONTAÑA, 1981.
- COLOQUIO HISPANO-FRANCES SOBRE ESPACIOS LITORALES, 1981.
- COLOQUIO HISPANO-FRANCES SOBRE ESPACIOS NATURALES, 1988.
- COLOQUIO HISPANO-FRANCES SOBRE ESPACIOS RURALES, 1983.
- COLOQUIO HISPANO-FRANCES SOBRE ESPACIOS URBANOS, 1981.
- CONFEDERACION HIDROGRAFICA DEL SUR: *Estudio previo de la localización de embalses par riegos de la Vega de Fiñana*. 1982. Estudio inédito. C.E.T.U.
- CUADRADO ROURA, J.R. y OTROS: *Estudio económico de la provincia de Cádiz*. Diputación Provincial de Cádiz, 1983.
- DELAS, I. y OTROS: *Avance del Plan de ordenación del litoral de Casares-Estepona*. 1987, Estudio inédito. C.E.T.U.
- DIRECCION GENERAL DE ORDENACION DEL TERRITORIO: *Avance de ordenación del litoral d Almuñecar, Salobreña y Motril*. 1986, Estudio inédito. C.E.T.U.
- EPYPSA: *Problemática derivada de los límites regionales en Andalucía*. Estudio inédito. C.E.T.U. 1988.
- ESCALERA REYES, J.: "El tópico de la debilidad asociativa andaluza desde la antropología social: el caso del Aljarafe". *Revista de Estudios Andaluces*, nº 11, 1988, págs. 87-108.
- ESPAÑOL, I. y OTROS: *Promoción del desarrollo endógeno en base a recursos de ocio: la Sierra de Aljibe (Cádiz-Málaga): análisis del potencial de ocio; diagnóstico y conclusiones*. Estudio inédito. C.E.T.U., 1990.
- ESTEBAN MAES, P.: *Avance del Plan especial de ordenación del litoral de Mijas*. 1986, Estudio inédito. C.E.T.U.
- "Estructura laboral de las comarcas jienenses", (s.a.). *Revista Jaén*, nº 63, Mayo 1990, págs. 3-16 C.E.T.U.
- FALCON PEREZ, A.: *Area de influencia del puerto de Huelva*. 1987. Estudio inédito. C.E.T.U.
- FERNANDEZ, R. y JOFFRE, R.: "Los estudios ecológicos y la crisis de la dehesa en la Sierra Norte de Sevilla". VII Reunión de Estudios Regionales, 1981, 20 págs.
- FIGUEROA OLIVA, A. y PEREZ FERNANDEZ, C.: "La Alpujarra alta granadina: algunos aspectos de su agricultura. Evolución y perspectivas de futuro". *Congreso sobre agricultura y desarrollo rural de las zonas de montaña*. 1985, 15 págs.
- FOURNEAU, F.: *La provincia de Huelva y los problemas de desarrollo regional*. Instituto de Estudios onubenses "Padre Marchena", Diputación Provincial de Huelva, 1983, 377 págs.
- GARCIA VELASCO, M.: *Análisis territorial de Andalucía: sistema de ciudades y comarcalización*. 1985, Estudio inédito. C.E.T.U.
- GOBIERNO CIVIL: *La provincia de Córdoba, 1988*. Córdoba, 1989, 140 págs.
- GUZMAN CUEVAS, J. y OTROS: *Estudio socioeconómico de la provincia de Sevilla*. Diputación Provincial de Sevilla, 1989, 2 volúmenes.
- HERNANDEZ ARMENTEROS, J.: *Caracterización de las comarcas agrarias de Andalucía Oriental. Análisis de la comarca Jaén-Martos*. Cámara Oficial de Comercio e Industria de Jaén, 1980, 78 págs.
- HERNANDEZ PORCEL, M.C.: "La agricultura intensiva del Campo de Dalías". *Paralelo 37*, nº 10 Almería, 1986, págs. 133-140.
- HERNANDEZ PORCEL, M.C. y LARA VALLE, J.: "El regadío en el Campo de Níjar". *Demanda*,

- Economía del agua*. Caja de Ahorros del Mediterráneo y Diputación Provincial, Alicante, 1988, págs. 339-350.
- IGLESIAS CASADO, A.: "La agricultura en la Alpujarra". *Congreso sobre agricultura de montaña*, 1985, 4 págs. C.E.T.U.
- INTEC: *Plan turístico del litoral del área Chiclana-San Roque (Cádiz)*, 1985. Estudio inédito. C.E.T.U.
- INSUR: *Avance de ordenación del litoral de Almería y Níjar*, 1987. Estudio inédito. C.E.T.U.
- JOFFRE, R.: "Diagnóstico ecológico de las dehesas de la Sierra Norte de Sevilla". *VII Reunión de Estudios Regionales*, 1981, 42 págs.
- JORDA BORRELL, R.: "Alternativas a la crisis industrial de la Bahía de Cádiz". *Revista de Estudios Andaluces*, nº 9, 1987, págs. 171-180.
- JORNADAS DE ESTUDIO SOBRE LA COMARCA Y LA ADMINISTRACION TERRITORIAL: (1985, Granada). Centro de Estudios Municipales y Cooperación Interprovincial, 137 págs.
- JUNTA DE ANDALUCIA: *Características y evolución socioeconómica de las comarcas andaluzas*. Consejería de Obras Públicas y Transportes, Sevilla, 1990.
- JUNTA DE ANDALUCIA: *Bases para la Ordenación del Territorio en Andalucía*. Consejería de Obras Públicas y Transportes, Sevilla, 1990.
- JUNTA DE ANDALUCIA: *Sistema de ciudades*. Dirección General de Ordenación del Territorio. Consejería de Obras Públicas y Urbanismo, 1986.
- JUNTA DE ANDALUCIA: *Plan Director de Uso y Protección del Parque Natural de la Sierra de María*. Agencia de Medio Ambiente.
- LOPEZ ONTIVEROS, A.: *Emigración, propiedad y paisaje agrario en la campiña de Córdoba*. Departamento de Geografía de las Universidades de Valencia, Murcia y Barcelona, edit. Ariel, 1974, 607 págs.
- LORING MIRO, J.: "Estructura de la Campiña de Córdoba". *Cuadernos de Geografía de la Universidad de Granada*. nº 7, 1977, págs. 163-197.
- LOZANO MALDONADO, J.M^a: "El Campo de Gibraltar y su Plan de Desarrollo. Aproximación geográfica a un paisaje en transformación". *Cuadernos de Geografía de la Universidad de Granada*, nº 4, 1974, págs. 57-99.
- LOZANO MALDONADO, J. M^a: "La industrialización reciente del Campo de Gibraltar". *I.C.E.*, nº 507, Madrid, 1975, págs. 102-112.
- LUNA GOMEZ, F.: *Demografía de la Alpujarra*. Universidad de Granada, 1984, 301 págs.
- M.A.P.A.: *Comarcalización agraria de España*. Madrid, 1977, 337 págs.
- MARCHENA GOMEZ, M. y MARQUEZ DOMINGUEZ, J.A.: "Proceso y expectativas de agricultura y turismo en el litoral de Huelva". *IV Coloquio Nacional de Geografía Agraria*. Las Palmas, 1987, págs. 120-138.
- MARQUEZ, D. y REQUENA, M.D.: "Los flujos socioeconómicos y sus repercusiones especiales en el Area Metropolitana de Sevilla" en *V Coloquio Ibérico de Geografía*. 1989.
- MARTIN GALINDO, J.L.: "Los problemas naturales del Campo de Gibraltar". *Estudios Geográficos*, nº 105, 1966, págs. 645-650.
- MARTINEZ, J.J. y BENTUE, C.: *Avance de ordenación del litoral de Adra, Berja, El Ejido, Roquetas y Enix*. 1986, Estudio inédito. C.E.T.U.
- MATA OLMO, R.: "La funcionalidad de la obra colonizadora del Estado en áreas de gran propiedad: La 'Vega baja' del Guadalquivir en Jaén". *VII Coloquio de Geografía*. Pamplona, 1983.
- MATA OLMO, R.: *La gran propiedad en los llanos de Antequera*. Memoria Licenciatura, Universidad Autónoma de Madrid, 1977.
- MATA OLMO, R.: "Notas sobre la situación actual de la gran propiedad en la campiña jienense". *Estudios Geográficos*, nº 183, 1981, págs. 139-165.
- MILLAN RINCON, J.: *La población en las comarcas andaluzas. Evolución y últimas tendencias. Proyecciones 1991*. 1984. Estudio inédito. C.E.T.U.

- MOLTO, E.: "Despoblación y subdesarrollo en la Comarca de Sierra de Segura". *Boletín de la Cámara de Comercio e Industria de Jaén*, 1973, nº 17.
- MORALES, J.: *Caracterización socioeconómica de Córdoba y sus municipios* Gobierno Civil de Córdoba, 1988, 206 págs.
- MORENO, J.: "El hábitat rural en el altiplano de la Sagra y Marfa". *Estudios Geográficos*, nº 123, 1971 págs. 291-352.
- OCAÑA OCAÑA, M.C.: "Organización de los regadíos en la Vega de Granada" *Revista Cuadernos de Geografía de la Universidad de Granada*, nº 1, 1971, págs. 59-83.
- OJEDA RIVERA, J.: *Organización del territorio de Doñana y su entorno próximo (Almonte)*. Siglo XVII-XX. ICONA, 1987, 459 págs.
- ORTEGA ALBA, F.: "El Subbético de Córdoba". *Cuadernos de Geografía de la Universidad de Granada*, nº 4, 1974, págs. 5-56.
- ORTEGA ALBA, F.: "El paisaje rural en el arranque de las altas campiñas del Guadalquivir". *Paisajes Rurales de España*. AGE, Valladolid, 1980, págs. 224-231.
- PINO ARTECHE, J.: *Sociología de la Alpujarra*. Universidad de Málaga, 1978.
- PEÑA, J.A.: "La Depresión Guadix-Baza". *Estudio Geológico*, nº 41, págs. 33-46.
- PEZZI, M. y GARCIA ROSSEL, L.: "Análisis del Medio físico de Sierra Nevada: Ordenación de sus recursos y clasificación de sus unidades paisajísticas". *Revista Cuadernos de Geografía de la Universidad de Granada*, nº 8, 1978, págs. 211-230.
- PRIETO FERNANDEZ, P.: *El libro de Sierra Nevada*. Caja General de Ahorros y Monte de Piedad 1985. 235 págs.
- RODRIGUEZ MARTINEZ, F.: *Granada, Medio físico y desarrollo*. Instituto de Desarrollo Regional Universidad de Sevilla, 1985, 239 págs.
- RODRIGUEZ MARTINEZ, F.: "Notas sobre crisis y las posibilidades de desarrollo de la montaña mediterránea andaluza: el caso de Sierra Nevada". *Cuadernos Geográficos*. Granada, 1981, págs 267-281.
- RUJAS LAZARO, M.: "La Ordenación del Territorio a nivel comarcal. IX Reunión de Estudios Regionales. 1983, 9 págs.
- ROMANOS, C.: "Desarrollo integral de la Bahía de Algeciras", en *I Reunión de Estudios Regionales* Madrid, 1973, 6 págs.
- RUIZ MARTINEZ, A.: "Transformaciones estructurales en la hoya de Guadix. El ejemplo del Darro" *Cuadernos de Geografía*, nº 4, Granada, 1974, págs. 111-148.
- RUIZ NAVARRO, J.: "Promoción industrial y Z.U.R.: la experiencia de la Bahía de Cádiz". *XII Reunión de Estudios Regionales*. 1986, 11 págs.
- SEVERO, M. y OTROS: *La comarca como ente territorial*. Escola d'Administració Pública de Catalunya Barcelona, 1984, 130 págs.
- VALLE BUENESTADO, B.: "Campos abiertos y campos cerrados en los Pedroches". *Estudios Geográficos*, nº 182-183, 1986, págs. 45-70.
- VERDE-ETUASA: *Estudio del área de influencia del puerto de Algeciras*. 1987, Estudio inédito C.E.T.U.

G. COMARCALIZACIONES PUBLICAS EXISTENTES EN ANDALUCIA

Entre las que poseen un carácter público por sus fines y autoría, destacan:

- *La comarcalización o Atlas Comercial de España de las Cámaras Oficiales de Comercio, Industria y Navegación*. (1963), adoptado posteriormente por BANESTO en sus Anuarios del Mercado Español.
- *Comarcalización del Ministerio de Gobernación* (1965).

- *La comarcalización o Plan C.C.B. de Cáritas* (1965).
- En 1966 se llevó a cabo la *Información Urbanística de Andalucía*, donde se hace también una comarcalización atendiendo a criterios urbanísticos.
- *Comarcalización de la Compañía Telefónica* de 1969, con el objetivo de programar y organizar sus servicios en cada provincia.
- *Comarcalización del Ministerio de Educación y Ciencia* (1974), efectuada con vistas a la creación de centros de enseñanza media, que posteriormente se modificó en 1976.
- Las antiguas *Organizaciones Sindicales* efectúan entre los 60 y 70 distintas comarcalizaciones a nivel provincial con fines de diseñar y recoger los resultados de la planificación económica de aquellas fechas.
- *Las comarcas agrarias del Ministerio de Agricultura* (1978), que viene a ser un compendio o resumen de anteriores trabajos, en materia agraria, de este mismo Ministerio.
- En 1978 el *Ministerio de Obras Públicas y Urbanismo* diseñó los *Planes de Directores Territoriales de Coordinación (P.D.T.C.)*, donde se intenta unir homogeneidad y funcionalidad para la comarcalización.
- *La Propuesta de Comarcalización de 1983*, complementada en 1986 con el *Sistema de Ciudades*, se convierten en la base territorial para el desarrollo de diversas planificaciones sectoriales para la Comunidad Autónoma de Andalucía.
- *Los Planes Especiales de Protección del Medio Físico y Catálogo de espacios y bienes protegidos* (ocho provincias) de la Junta de Andalucía (1985) donde se establecen para cada provincia unas unidades ambientales y de diagnóstico.

H. PRINCIPALES AUTORES ESTUDIOSOS DE LAS DIFERENTES COMARCALIZACIONES

- Estas y otras comarcalizaciones han sido recogidas y estudiadas por diferentes autores a nivel regional y provincial. En ello destacan los trabajos siguientes:
- (1962) CABANAS, R.: "Notas para el estudio de las comarcas naturales de la provincia de Córdoba". *Estudios Geográficos*, nº 88, págs. 353-387.
- (1980) M.O.P.U.: *Divisiones territoriales de España*, edit. Artes Gráficas Argés, 264 págs.
- (1981) DURO COBO, J.J.: *Una distribución comarcal de la provincia de Jaén*. Diputación Provincial de Jaén, 212 págs.
- (1982) PEZZI, M.: *La comarcalización de Andalucía*. Universidad de Granada.
- (1983) DIRECCION GENERAL DE ORDENACION DEL TERRITORIO: *Estudio comparado de las comarcalizaciones existentes en Andalucía: propuesta de mayor aceptación*. Junta de Andalucía. Estudio inédito.
- (1984) SAENZ LORITE, M.: "Las divisiones territoriales. Comarcas y comarcalizaciones en Andalucía". *X Reunión de Estudios Regionales*. León, 11 págs.
- (1986) LOPEZ ONTIVEROS, A.: "Comarcalizaciones en la provincia de Córdoba". *Estudios Geográficos*, nº 182-183, págs. 7-44.
- (1986) MONTEAGUDO LOPEZ-MENCHERO, J.: *Comarcalización y organización del territorio en la provincia de Huelva*. Cámara de Comercio, Industria y Navegación de Huelva.
- (1989) CANO GARCIA, G.: "Divisiones territoriales y comarcalizaciones en Andalucía. Pasado y presente". *Geografía de Andalucía*. vol. VII. Tartessos, Sevilla, págs. 271-313.

I. ESTUDIOS DE LA CONSEJERIA DE OBRAS PUBLICAS SOBRE EL AREA METROPOLITANA DE SEVILLA

1981. Estudio sobre la red del ferrocarril metropolitano de la Ciudad de Sevilla.
1983. La ordenación del territorio en el entorno de Sevilla. Estudio sobre la formación del sistema de relaciones urbanas de ámbito supramunicipal.
1983. Análisis y coordinación de los estudios demográficos y económicos del Area Metropolitana de Sevilla.
1983. Informe sobre los abastecimientos energéticos, las telecomunicaciones y la evacuación de los residuos sólidos en la provincia de Sevilla y estudio de los aspectos metropolitanos actuales potenciales de dichos servicios en Sevilla capital y los municipios de su entorno.
1984. Propuesta de coordinación de las políticas urbanísticas municipales en el Area Metropolitana de Sevilla.
1984. Propuesta de red básica de transporte público rápido para el Area Metropolitana de Sevilla. Estudio sobre la red de ferrocarril metropolitano de Sevilla.
1984. Informe previo sobre aspectos demográficos y económicos del Area Metropolitana de Sevilla.
1984. Informe sobre aspectos relativos a transportes e infraestructura viaria de Sevilla y su Area Metropolitana.
1985. Bases para la coordinación urbanística en el Area Metropolitana de Sevilla.
1985. Evolución reciente de la población y previsiones en el Area Metropolitana de Sevilla.
1985. Catálogo de suelos de propiedad pública en el Area Metropolitana de Sevilla.
1985. Espacios de ocios y zonas verdes en el Area Metropolitana de Sevilla.
1985. Tablas input-output de la provincia de Sevilla. Perfil de las relaciones económicas metropolitanas.
1987. Estudio del medio físico y la organización del territorio del Area Metropolitana de Sevilla.
1987. Movilidad y Sistemas de Transportes y Comunicaciones en el Area Metropolitana de Sevilla.
1987. Incidencia de las actuaciones públicas en materia de vivienda sobre la configuración del Sistema Metropolitano de Sevilla.
1988. Localización y suelo industrial en el Area Metropolitana de Sevilla.
1988. Inversiones públicas en el Area Metropolitana de Sevilla.
1989. Estudio de la ordenación del transporte en el Area Metropolitana de Sevilla.
1989. Directrices del Planeamiento del Area Metropolitana de Sevilla.
1990. Avance del Plan General de la comarca de Sevilla.

J. ESTUDIOS DE LA C.O.P.T. SOBRE EL AREA METROPOLITANA DE CADIZ

1981. Informe de valoración y proyección de los principales parámetros sociales en el Area de la Bahía de Cádiz.
1981. Informe sobre la funcionalidad del espacio marítimo de la Bahía de Cádiz.
1981. Informe de valoración actual y perspectiva de los principales parámetros económicos de la Bahía de Cádiz.
1981. Informe sobre la infraestructura del transporte de flujos con determinación de origen y destino y de sus causas y motivaciones entre los asentamientos de población de la Bahía de Cádiz.
1981. Informe sobre la situación y la potencialidad productiva y económica de la Bahía de Cádiz.
1981. Estudio del sistema de transportes en la Bahía de Cádiz.
1981. Informe sobre la percepción y valoración del Area Metropolitana por los habitantes de la Bahía de Cádiz.
1982. Bahía de Cádiz: Bases para la coordinación del planeamiento urbanístico.
1984. Estudio de teledetección sobre la Bahía de Cádiz.

1985. Espacios verdes para la Bahía de Cádiz: propuesta para la localización de un parque comarcal.
 1986. Operación impacto litoral Bahía de Cádiz.
 1988. Recopilación y diagnóstico de las actividades previstas en la Bahía de Cádiz.

K. ESTUDIOS DE LA C.O.P.T. SOBRE EL AREA METROPOLITANA DE LA VEGA DE GRANADA

1983. El vertido de residuos sólidos en la Vega de Granada.
 1983. Red viaria y transporte en el ámbito de la Vega de Granada.
 1983. Arquitectura y morfología de elementos urbanos en la Vega de Granada.
 1987. Líneas de actuación para la coordinación del planeamiento de la comarca de la Vega de Granada.
 1987. Análisis del planeamiento urbanístico: comarca de la Vega de Granada.

L. FUENTES CONSULTADAS

- Biblioteca de la sección de Geografía de la Facultad de Geografía e Historia (Universidad de Sevilla).
 Biblioteca de la Dirección General de Ordenación del Territorio (antiguo Centro de Estudios Territoriales y Urbanos) de la Consejería de Obras Públicas y Transportes: monografías, estudios inéditos, comunicaciones y revistas.
 Centro de documentación de la Asociación Española de Ciencia Regional.
 Bibliografía recogida en la *Geografía de Andalucía* (Dir. CANO, G.), Tomo VIII, Tartessos, Sevilla, 1989.
 VELARDE FUERTES, J.: *Una bibliografía sobre economía andaluza*. Cuadernos del I.D.R. nº 26, Universidad de Sevilla, 1988.
 REVISTAS: "Ciudad y Territorio", "Cuadernos de Geografía de la Universidad de Granada", "Estudios Territoriales", "Jaén", "Revista de Estudios Andaluces", "Revista de Estudios Regionales".