

BOLETÍN DE ARQUEOLOGÍA MEDIEVAL



7  
1993

ASOCIACIÓN ESPAÑOLA  
DE ARQUEOLOGÍA MEDIEVAL

Waddesden Manor  
El Carmen 81  
TOMARES

BOLETÍN DE ARQUEOLOGÍA MEDIEVAL B.A.M.  
Asociación Española de Arqueología Medieval

JUNTA DIRECTIVA:

**Nacional:**

Presidente: Juan Zozaya Stabel-Hansen

Vicepresidente: Rafael Azuar Ruiz

Secretario: Alvaro Soler del Campo

Tesorero: Manuel Retuerce Velasco

Vocales:

Bibliotecario: Joan Cabestany i Fort

Editor de la Revista: Pedro Matesanz Vera

Responsable jurídico: Alberto Canto García

Organizador de actividades y Reuniones anuales: Avelino Gutiérrez González

Relaciones públicas: Juan A. Souto Lasala

**Autonomías:**

Castilla y León: Carlos de la Casa Martínez

Castilla-La Mancha: Antonio de Juan García

Cataluña: Josep Giralt Balaguero

Madrid: Sergio Martínez Lillo

Valencia: Francisco J. Martí Oltra

**Editor:**

Pedro Matesanz Vera

**Redacción:**

Sergio Martínez Lillo

Fernando Sáez Lara

Cristina Sánchez Hernández

Con la colaboración de Juan Zozaya

**Consejo de Redacción:**

Presidente: Juan Zozaya

Vocales: Rafael Azuar, Joan Cabestany, Alberto Canto, Carlos de la Casa, Josep Giralt, Avelino Gutiérrez, Antonio de Juan, Francisco J. Martí, Sergio Martínez, Pedro Matesanz, Juan A. Souto, Manuel Retuerce, Alvaro Soler.

Edita: ASOCIACIÓN ESPAÑOLA DE ARQUEOLOGÍA MEDIEVAL ©

Sede social: Calle Bretón de los Herreros, 59. 28003 MADRID

Correspondencia general: A.E.A.M. Apartado 50459. 28080 MADRID

El Boletín de Arqueología Medieval no se responsabiliza de las opiniones vertidas en los artículos firmados, ni asimismo de la calidad de las ilustraciones originales enviadas por los autores.

ÍNDICE

Necrológica .....	7
Introducción <i>Medieval Europe</i> .....	9
• <i>Antiguas pautas de asentamiento y urbanismo en el yacimiento medieval de l'Esquerda (Catalunya)</i> , por IMMA OLLICH I CASTANYER Y MONTSERRAT DE ROCAFIGUERA I ESPONA.....	11
<i>Poblamiento rural en el noroeste de la Península Ibérica (ss. V-XI): una introducción al estudio del poblamiento rural entre la Antigüedad tardía y la Alta Edad Media en Galicia a través de un análisis micro-regional</i> , por JORGE L. QUIROGA Y MÓNICA R. LOVELLE .....	21
<i>La arqueología del poblamiento islámico en al-Andalus</i> , por JUAN ZOZAYA .....	53
<i>The Ribat: the archaeology of a muslim religious community, Spain</i> , por PETER C. SCALES .....	65
<i>De Hispalis a Isbiliya. La transformación de una urbe clásica en una ciudad musulmana</i> , por MAGDALENA VALOR .....	77
Algunos modelos de población dispersa y agrupada en la Cataluña medieval, por MANUEL RIU .....	89
<i>El monasterio de Santa María la Real (Aguilar de Campoo, Palencia). Arqueología y arquitectura</i> , por PEDRO MATESANZ VERA .....	95
<i>Islamic contributions to western architecture</i> , por KATHERINE WATSON .....	117

<i>Un grenier fortifié murcien hispano-musulman et mudégare,</i> por J. DE MEULEMEESTER, F. AMIGUES Y A. MATTHYS .....	129 - 134
<i>Urban fortified houses, vendettas and grazing rights in 15th century castile</i> por EDWARD COOPER .....	135 - 142
<i>Espiritualidad, sociedad y enterramiento en la castilla del siglo XIV. El ejemplo franciscano de Huete,</i> por JUAN MIGUEL MENDOZA GARRIDO, LUISA NAVARRO DE LA TORRE Y LUIS RAFAEL VILLEGAS DÍAZ .....	143
<i>La religión en las Islas Canarias antes y después de la conquista española,</i> por MICHAEL R. EDDY .....	153
Boletín de Arqueología Medieval 1993 - nº 7	
<i>De nuevo sobre áreas ceremoniales y espacios arquitectónicos intermedios en los edificios hispanos (ss. IV-X): atrio y pórtico,</i> por ARTEMIO MANUEL MARTÍNEZ TEJERA .....	163 - 215
<i>Sobre el gesto martirial de la cabecera de San Cebrián de Mazote,</i> por FERNANDO REGUERAS GRANDE .....	217 - 227
<i>La fortificación islámica de La Luz (Murcia),</i> por FRANCISCO JOSÉ NAVARRO SUÁREZ y M. ÁNGEL MATEO SAURA .....	229
<i>Excavaciones en la Seo del Salvador de Zaragoza (1984-1986). Actividades realizadas e inventario de hallazgos,</i> por JUAN A. SOUTO .....	249
<i>Delimitación de la frontera occidental y septentrional del Campo de Calatrava en el siglo XII,</i> por ENRIQUE RODRÍGUEZ-PICAVEA MATILLA .....	269 - 282
<i>Recensiones</i> .....	283
<i>Libros y revistas</i> .....	293
<i>Congresos, Simposios, Jornadas y Cursos</i> .....	343
<i>Asociación Española de Arqueología Medieval (AEAM). Relación de nuevos socios ...</i>	345
<i>Tesorería</i> .....	347
<i>Normas de Publicación</i> .....	349

## NECROLÓGICA

### Luis Vázquez de Parga (1908-1994)

El reciente deceso de D. Luis Vázquez de Parga ha enlutado nuevamente a la Asociación Española de Arqueología Medieval, de la cual era Socio de Honor. El Diploma acreditativo fue entregado a nuestro consocio Dr. D. Juan Antonio Souto en el IV Congreso de Arqueología Medieval celebrado en Alicante en 1993. Me consta del gozo que produjo este modesto honor de la Asociación a quien fue uno de los próceres de la arqueología medieval en los años inmediatamente anteriores y posteriores a la guerra Civil española de 1936-39.

Hombre de ejemplar modestia fue un modelo de formación. Trabajó al lado de D. Claudio Sánchez Albornoz. Compañero de D. José María Lacarra con él fue su primera publicación. El año 1929 publicó su ejemplar trabajo sobre "La puerta del reloj de la catedral de Toledo", y al siguiente ingresó en el Cuerpo de Archiveros, Bibliotecarios y Arqueólogos, siendo destinado al Museo Arqueológico Nacional. 1931 ve sus "Columnas esculpidas románicas del monasterio de San Pelayo de Antealtares". El verano de 1932 empieza la recogida real de datos sobre el camino de Santiago, siguiendo el camino francés, que habría de hacer con José María Lacarra y José María Giner Pantoja, trabajo en cuya publicación éste sería sustituido por Juan Uría Riu cuando se publicó en 1948-1949 bajo el título: "Las peregrinaciones a Santiago de Compostela". La Guerra Civil interrumpió sus trabajos de campo, pasando la contienda en Madrid, en su puesto del Museo, y del cual sería nombrado Subdirector en 1952. Entre 1939-1952 realizó una intensa actividad de arqueología de campo, generalmente relacionada con el mundo bajorromano. Amén de otras obras hay que señalar su trabajo magistral sobre la hitación de Wamba, desenmascarando sus orígenes, o su ingreso en la Real Academia de la Historia (1973), o su trabajo, en colaboración con Umberto Eco y Jacques le Goff para la edición del "Comentario al Apocalipsis" del Beato de Liébana.

No deseo terminar sin resaltar el injusto apartamiento de D. Luis Vázquez de Parga de la Universidad en años difíciles, ni su entereza en años complejos que le llevaron a trasladar su puesto de trabajo a la Biblioteca Nacional, último destino oficial cumplido. Este ejemplo de persona íntegra, emprendedora, culta y trabajadora desde la mayor modestia es un buen legado para quienes hoy recogemos el fruto de su ejemplo intelectual.

Juan Zozaya

## DE HISPALIS A ISBILIYA. LA TRANSFORMACIÓN DE UNA URBE CLÁSICA EN UNA CIUDAD MUSULMANA

MAGDALENA VALOR\*

**RESUMEN:** *La evolución urbana de una ciudad, desde la antigüedad clásica a la época islámica, se ve con claridad en Sevilla. Las investigaciones arqueológicas y las fuentes escritas han proporcionado datos básicos necesarios para el conocimiento de dicha evolución.*

**PALABRAS CLAVE:** *Sevilla. Fuentes escritas. Arqueología. Roma. Islam. Urbanismo.*

**SUMMARY:** *The urban evolution of a city, from classic Antiquity to islamic period, is clearly shown in Seville. Archaeological researches and written sources have provided with basic data needed for the knowledge of mentioned evolution.*

**KEY WORDS:** *Seville. Written sources. Archaeology. Rome. Islam. Urbanism.*

### 1. Introducción

#### 1.1. Los condicionamientos geográficos.

La ciudad de Sevilla está al sur de la Península Ibérica, en la región de Andalucía, en el valle del río Guadalquivir<sup>1</sup>. A unos 120 km del mar, se encuentra en una zona llana rodeada de dos plataformas, que son el Aljarafe y los Alcores<sup>2</sup>. La altura media de la ciudad contemporánea -con respecto al nivel del mar- corresponde a los 7 u 8 m, sin embargo la zona en la que se han detectado y se conservan los restos más antiguos se localiza en torno a la de 12 m<sup>3</sup> (Fig. 1).

La Sevilla primitiva estaba rodeada por dos cauces de agua: el Guadalquivir y el Tagarete (Fig. 1). Ambos ríos han sufrido numerosos cambios tanto en su trazado, como en su caudal<sup>4</sup>, sin embargo todavía no se ha emprendido un estudio exhaustivo de este

---

\* Universidad de Sevilla.

<sup>1</sup> En el plano escala 1:50.000, hoja 984, las coordenadas geográficas son 37° 22' de lat. y 6° 0' de long.

<sup>2</sup> Bibliografía al respecto: A. GONZÁLEZ DORADO (1975), F. SANCHO ROYO (1985).

<sup>3</sup> F. COLLANTES DE TERÁN (1977), 36; A. GONZÁLEZ DORADO (1975), 72; M. VALOR PIECHOTTA (1991), 19.

<sup>4</sup> L. MENANTEAU y J.R. VANNEY (1985), 122; J.R. VANNEY (1970); F. SANCHO ROYO (1985), 511.

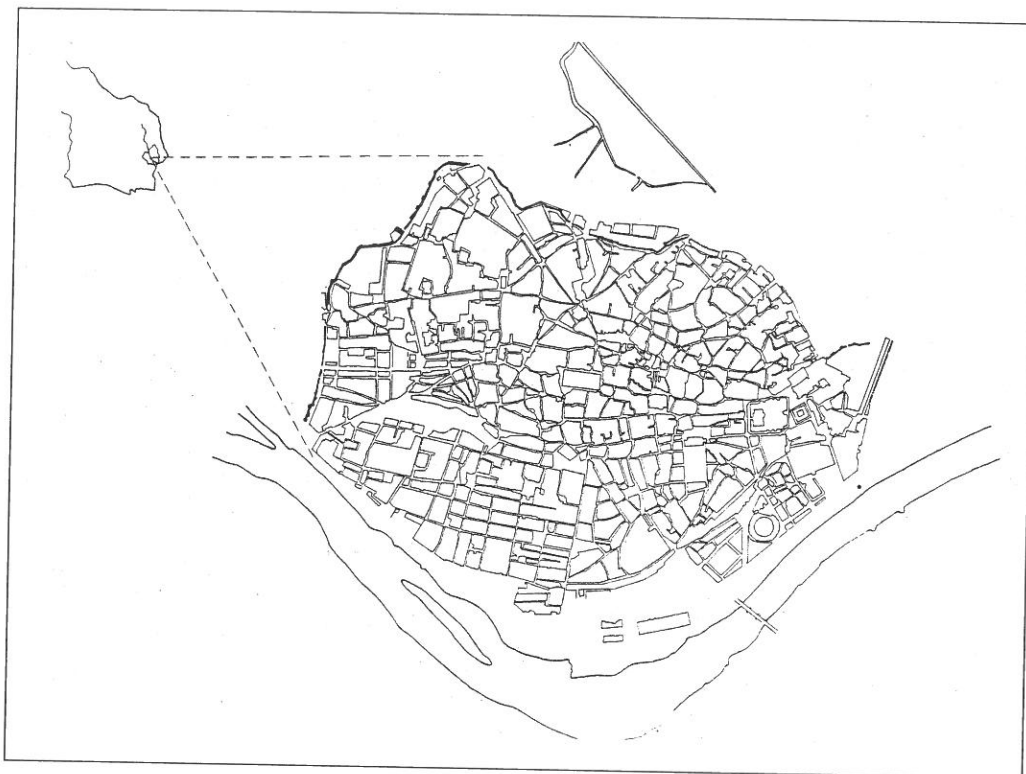


FIGURA 1. Mapa de la Península Ibérica con localización de la provincia de Sevilla. Plano geográfico de la ciudad.

aspecto, lo que es imprescindible para delimitar con exactitud la ciudad antigua y altomedieval. Testimonio de estos cambios son las numerosas lagunas, que todavía en el siglo XVI constituían un grave problema para la ciudad.

El emplazamiento de Sevilla en una zona pantanosa y fácilmente inundable<sup>5</sup> hace difícil explicar el por qué de su fundación y de su continuidad desde la Protohistoria. Realmente hay una razón contundente, y es que éste era el último punto hasta donde el *Baetis* era navegable por barcos de gran calado<sup>6</sup>. Esta situación se mantuvo durante toda la Edad Media, prolongándose sin solución de continuidad hasta la actualidad.

### 1.2. Historia de las investigaciones.

Hasta el año 1956 no contamos con un estudio de carácter puramente arqueológico. Se trata de la tesis doctoral del Prof. F. Collantes de Terán, titulada *Contribución al estudio de la topografía sevillana en la Antigüedad y la Edad Media*, no publicada hasta el año 1977. Las hipótesis que se plantean, basadas en la prospección y excavación arqueológicas así como la recogida de los hallazgos fortuitos, siguen estando vigentes en numerosos

<sup>5</sup> F. SANCHO ROYO (1985), 494.

<sup>6</sup> F. COLLANTES DE TERÁN (1977), 42-48, 58.

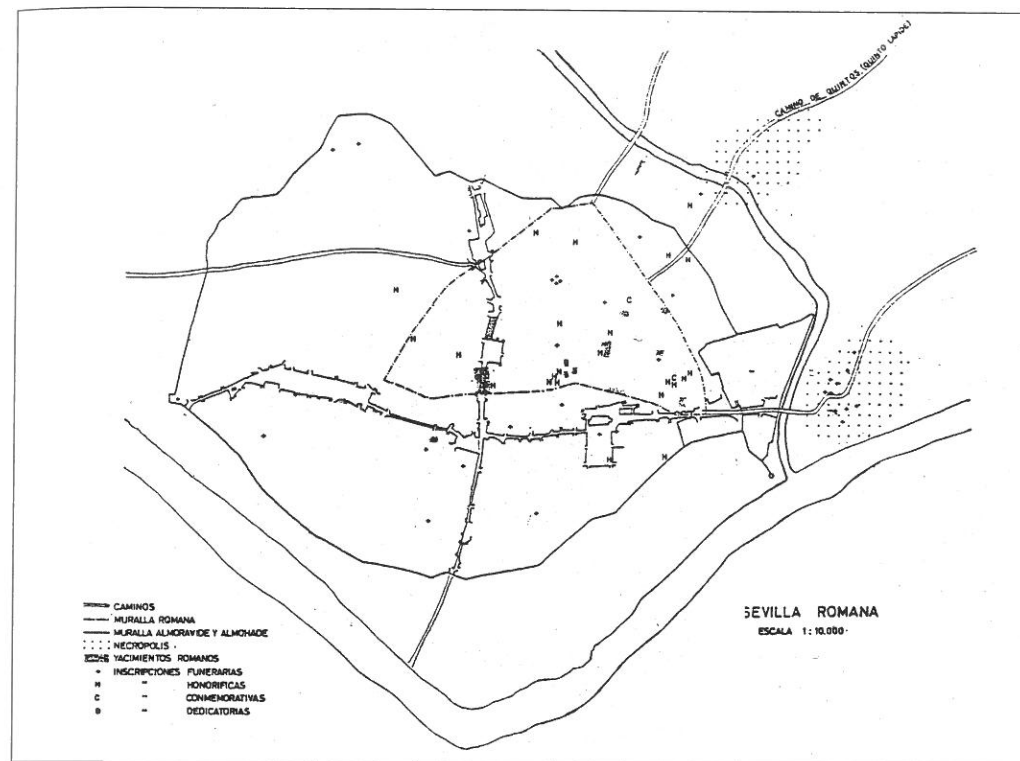


FIGURA 2. Excavaciones arqueológicas en la ciudad de Sevilla.

aspectos, siendo una obra de consulta obligada (Fig. 2).

En los años 60 se añadieron algunos datos más a los recogidos por el Prof. F. Collantes de Terán<sup>7</sup>. Exactamente en 1960 tuvo lugar el levantamiento de una amplia zanja en una arteria fundamental de la ciudad, actualmente llamada Avenida de la Constitución. Estos trabajos, supervisados por los Prof. Collantes de Terán y Carriazo<sup>8</sup>, dieron lugar al hallazgo de estructuras correspondientes a la cerca romana e islámica, al hallazgo de viviendas, de enterramientos, así como de ingentes cantidades de cerámica islámica, que incontestablemente correspondían a un testar.

Pocos años después se leyó una memoria de licenciatura del después Prof. E. Gómez Piñol<sup>9</sup>, trabajo inédito donde a partir de los planteamientos de Collantes se añadía un estudio más profundo de las fuentes, al tiempo que hallazgos arqueológicos más recientes.

La década de los 70 está presidida, en las publicaciones arqueológicas, por un interés casi exclusivo por la ciudad clásica. Desde 1972 el entonces catedrático de Arqueología de la Universidad de Sevilla, Don Antonio Blanco Freijeiro, se dedicó en una serie de publicaciones a analizar la estructura de la ciudad romana<sup>10</sup>. Los trabajos de Collantes y

<sup>7</sup> J.M. CARRIAZO (1964-65), 63.

<sup>8</sup> J.M. CARRIAZO (1960); *ibidem* (1974-75), 91-98.

<sup>9</sup> E. GÓMEZ PIÑOL (1963).

<sup>10</sup> A. BLANCO FREIJEIRO (1972), 1-22; *ibidem* (1979); A. BLANCO y R. CORZO (1976), 142-144.

Gómez Piñol fueron los inspiradores de una serie de nuevas hipótesis que encontraban sus paralelos en otras ciudades antiguas, especialmente italianas. Como novedad este autor corrige parte del trazado de la cerca propuesto por el Prof. Collantes, al tiempo que sugiere la posibilidad de una cerca republicana ampliada en el Imperio, todo ello acompañado de una transformación de los centros vitales de la ciudad -así, propone la existencia de un foro republicano y de un foro imperial, al tiempo que un foro de las corporaciones- de ninguno de los cuales nos queda el menor indicio.

La única excavación arqueológica centrada en el objetivo de conocer un edificio medieval se produjo en 1972, en el solar del supuesto palacio almohade de la Buhayra. Las excavaciones fueron codirigidas por F. Collantes de Terán y J. Zozaya. Los resultados fueron muy interesantes. Así, se confirmó la presencia del palacio, al tiempo que se produjeron los primeros hallazgos fechados -tanto por las fuentes escritas, como por la cronología relativa- de materiales arqueológicos correspondientes a la Sevilla islámica y medieval cristiana<sup>11</sup>.

En el año 1976 se publicó una excavación arqueológica que tuvo lugar en el Patio de Banderas del Alcázar de Sevilla. En éstas catas se localizaron una instalación comercial altoimperial, y por encima de ella los restos de un baptisterio paleocristiano y visigodo de los siglos IV y V<sup>12</sup>.

Dos años después se procedió a una excavación arqueológica en las inmediaciones de la calle Abades, próxima al Palacio Arzobispal<sup>13</sup>.

En la década de los 80, concretamente desde 1982, se va a iniciar la arqueología de "salvamento" o de "urgencia".

Entre los años 1982 y 1985 esta actividad dependió del Museo Arqueológico Provincial de Sevilla. En estas fechas se realizaron múltiples intervenciones<sup>14</sup>. En otros casos se trató simplemente de un seguimiento de obras, como fue lamentablemente el caso de los trabajos relacionados con la apertura del nuevo Metropolitano de la ciudad<sup>15</sup>.

A partir de 1986 estas competencias pasaron a la Junta de Andalucía, y en el caso de las actividades arqueológicas concretamente a la Delegación Provincial de Cultura de Sevilla. En esta misma fecha comienza en el casco urbano un proyecto denominado "de Investigación Sistemática de la Ciudad de Sevilla", bajo la dirección del arqueólogo J.M. Campos Carrasco. Desde esta fecha y hasta 1988, se producen un notable número de intervenciones que fueron: nueve en 1986, siete en 1987 y siete en 1988<sup>16</sup>. Este proyecto está paralizado en la actualidad, tanto en lo que se refiere al estudio de materiales y publicación de los hallazgos, como en la reanudación de nuevas actividades de excavación<sup>17</sup>.

<sup>11</sup> F. COLLANTES DE TERÁN y J. ZOZAYA (1972), 221-274.

<sup>12</sup> M. BENDALA e I. NEGUERUELA (1980), 335-380.

<sup>13</sup> Estructura de la que da noticia F. COLLANTES DE TERÁN (1977), 80-81. Recientemente publicada por R. CORZO (1991).

<sup>14</sup> Excavaciones arqueológicas publicadas en el A.A.A./1985 (Anuario Arqueológico de Andalucía).

<sup>15</sup> L.J. GUERRERO MISA (1984), 95-98; F. FERNÁNDEZ y A. DE LA HOZ (1986), 49-72.

<sup>16</sup> Excavaciones arqueológicas publicadas en los A.A.A./1986, 1987 y 1988.

<sup>17</sup> Es inevitable comentar la falta de planificación a largo plazo, la falta de investigación previa (me refiero especialmente a las fuentes escritas y a la historiografía), la falta de especialización en los distintos períodos por parte de los miembros de este equipo. Esto ha hecho que, una vez transcurridos los períodos de excavación, y salvo la excepción del estudio -yo diría que somero- de los vestigios clásicos, el resto de la información está todavía por descifrar y aprovechar. Pocas voces se han quejado públicamente de esta situación, con ello me uno a las afirmaciones de S. ORDÓÑEZ AGULLA (1991), 65-66.

En el año 1988 se leyó en la Universidad de Sevilla la tesis doctoral titulada "La estructura urbana de la Sevilla islámica", realizada por mí misma. Este trabajo era producto de la prospección arqueológica sistemática de la ciudad. Las fuentes escritas, la historiografía, la documentación gráfica, la prospección directa, la búsqueda de paralelos, fueron los jalones que nos llevaron a definir lo que queda en esta ciudad de su pasado islámico<sup>18</sup>.

A lo largo de estos últimos años, fundamentalmente de cara a 1992, se han emprendido numerosas restauraciones y rehabilitaciones de edificios históricos, que han ido acompañadas de excavaciones arqueológicas de 'urgencia', caso del Palacio de Altamira, o de la Casa de Miguel de Mañara, o del Monasterio de San Clemente. Aunque cada una de ellas ha aportado importantes datos acerca de la evolución del caserío en la ciudad, todavía permanecen sin publicar.

## 2. De la ciudad clásica a la ciudad medieval.

### 2.1. Las fuentes escritas.

Hispalis fue fundada como colonia por Julio César hacia el 45 a.C. Recibió el nombre de Colonia Julia Romula Hispalis<sup>19</sup>. La arqueología ha demostrado que existía un asentamiento anterior, que se puede remontar al siglo VIII a.C.<sup>20</sup>.

Aunque la capital política de la Baetica era Corduba (actual Córdoba), lo cierto es que la capital económica era Hispalis. Éste era el puerto del que partían todas las exportaciones provinciales hasta los más variados destinos, pero especialmente a Roma. La importancia de esta ciudad en la Baetica es equiparable a la de Alejandría, Londres, Lyon u Ostia en los distintos puntos del Imperio<sup>21</sup>.

Desde comienzos del siglo V diversos pueblos bárbaros saquearon e intentaron tomar la ciudad, caso de los vándalos, alanos o suevos. Sin embargo, no serán los visigodos, y hasta el reinado de Teudis (531-548), los que lograron afianzarse en la urbe<sup>22</sup>. Desde estas fechas parece que Hispalis se instituye como capital de la provincia. Su papel en el comercio internacional debió descender considerablemente, aunque también se conservan indicios de la presencia de comerciantes extranjeros (sirios y griegos)<sup>23</sup>.

En el momento de la conquista de la ciudad por los musulmanes, 711 ó 712<sup>24</sup>, éstos se asentaron en la ciudad, constituyendo incluso la capital de al-Andalus durante los primeros años.

Las primeras actuaciones sobre la urbe de las que tenemos noticias son muy tardías :  
- 214H./829. Se produce la fundación de la mezquita aljama -llamada de Ibn Adabbas-, por el emir Abd al-Rahman II<sup>25</sup>.

<sup>18</sup> M. VALOR PIECHOTTA (1989); M. VALOR PIECHOTTA (1991).

<sup>19</sup> A. DÍAZ TEJERA (1982); A. BLANCO FREIJEIRO (1979).

<sup>20</sup> F. COLLANTES DE TERÁN (1977), 61-72; M. VERA REINA (1988), 37-60.

<sup>21</sup> S. ORDÓÑEZ AGULLA (1991), 283.

<sup>22</sup> A. BLANCO FREIJEIRO (1979), 175-188.

<sup>23</sup> L.A. GARCÍA MORENO (1979).

<sup>24</sup> M. VALOR PIECHOTTA (1989), 19-20.

<sup>25</sup> *Ibidem*, 261-262.

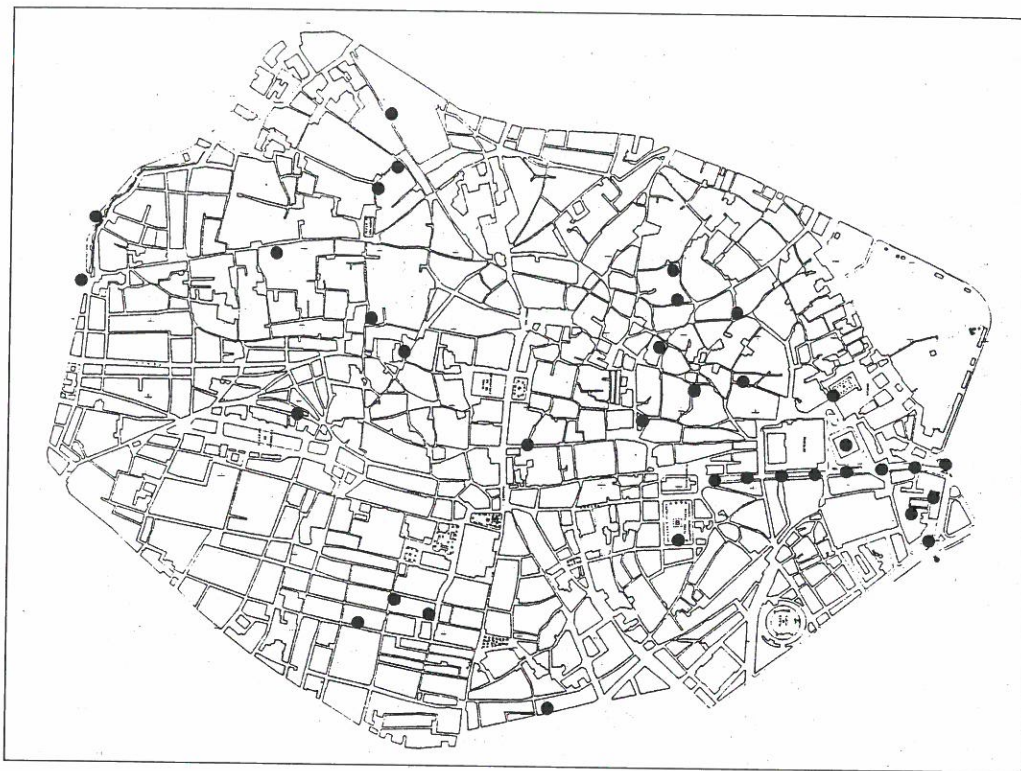


FIGURA 3. Vestigios arqueológicos romanos en el casco histórico de Sevilla.

- 230H./844. Por mandato de este mismo emir se ordena la reconstrucción de las murallas de la ciudad, ante el temor de un futuro ataque vikingo y como reacción al que se había producido ese mismo año<sup>26</sup>.
- Al año 230H./844 o al 301H./913-914 corresponde la construcción de la **Dar al-Imara** o casa del gobierno. Se trata de un palacio fortificado extramuros de la ciudad<sup>27</sup>.
- 276H./889-890 es el año en que se rodeó de muralla el palacio del gobernador que se hallaba intramuros, junto a la mezquita mayor<sup>28</sup>.
- Fines siglo XI ó comienzos del XII. Fecha en la que fue redactado el tratado de *hisba* de Ibn Abdun, libro que nos permite reconstruir gran cantidad de aspectos de la 'primera' *Isbiliya*, al tiempo que darnos una imagen de las condiciones de vida en esta ciudad<sup>29</sup>.

## 2.2. Las fuentes arqueológicas

La ciudad actual apenas conserva vestigios de su pasado clásico. Apenas sobreviven

<sup>26</sup> *Ibidem*, 20.

<sup>27</sup> *Ibidem*, 139-141.

<sup>28</sup> *Ibidem*, 143-144.

<sup>29</sup> E. LEVI PROVENÇAL (1947); E. LEVI PROVENÇAL y E. GARCÍA GÓMEZ (1981).



FIGURA 4. La Isbiliya pre-almohade, inscrita en la ampliación del siglo XII.

algunos elementos<sup>30</sup>, que son (Fig. 3):

- Templo de la c/ Mármoles.
- Restos de unas termas romanas en la c/ Abades, núm. 16.
- Colección de inscripciones honoríficas, conmemorativas y funerarias, usualmente reaprovechadas en construcciones islámicas.
- Capiteles, que han aparecido en numerosos puntos a lo largo de la ciudad.
- Vestigios de muralla, gruesos muros de sillares que sólo se localizan en el subsuelo.
- Vestigios de viviendas o de infraestructura, aparecidos en especial en las excavaciones posteriores a los años 80.

Estos hallazgos se concentran especialmente en la cota 12 de la ciudad, que corresponde al recinto murado que propone el Prof. Collantes de Terán.

Algo a destacar es que, si observamos la trama urbana de este ámbito, vemos que la regularidad es prácticamente inexistente. Realmente desconocemos hasta qué punto tuvo trazado hipodámico esta ciudad, lo cierto es que a través de las excavaciones de los últimos años se observa o bien una continuidad en la disposición de calles y casas<sup>31</sup>, o bien una discontinuidad absoluta<sup>32</sup>.

<sup>30</sup> F. COLLANTES DE TERÁN (1977); J.M. CAMPOS CARRASCO (1986); J.M. CAMPOS CARRASCO (1988); S. ORDÓÑEZ AGULLA (1991).

<sup>31</sup> J.M. CAMPOS CARRASCO (1989), I, 50; J. ESCUDERO CUESTA et alii (1987), III, 267.

<sup>32</sup> J.M. CAMPOS CARRASCO (1990), 42; *ibidem*, 51.

Tampoco en el periodo transcurrido entre los siglos V y comienzos del VIII se observa transformación alguna. No obstante, en estos años y desde el siglo IV debió producirse un cambio trascendental que fue la cristianización de la ciudad pagana<sup>33</sup>. Las fuentes escritas citan diversos templos, al tiempo que la celebración de concilios. El único testimonio lo constituye el baptisterio localizado en el Patio de Banderas del Alcázar de la ciudad. Para estas fechas templo extramuros, junto a la vía augustea que conducía hasta Gades (actual Cádiz). Otro proceso característico de estas fechas es el de la militarización<sup>34</sup>, cuya incidencia desconocemos tanto a través de las fuentes escritas, como arqueológicas.

El hecho cierto es que, una vez que los musulmanes toman la ciudad de **Hispalis**, no debieron producirse grandes cambios hasta transcurrido algo más de un siglo (entre el 711 al 829). Es evidente que algunos templos cristianos se habilitarían como mezquitas<sup>35</sup> y que comenzarían a construirse algunos edificios de nueva planta con características diferentes. Sin embargo, los edificios que constituyen hitos en la ciudad islámica no comenzaron a surgir más que bajo la égida del emir omeya Abd al-Rahman II. Durante su gobierno se erigieron (Fig. 4):

- La mezquita **aljama**<sup>36</sup>, de la que todavía quedan hoy suficientes testimonios, tanto escritos como arqueológicos.

- La cerca urbana, de la que sólo se producen hallazgos esporádicos en el subsuelo, y sobre todo de forma casual, sin excavación. Esto genera una confusión en la datación, puesto que sistemáticamente estos hallazgos se han fechado como romanos -por el hecho de ser muralla de sillares de piedra-, aunque por las fuentes árabes sabemos que también esta reconstrucción se hizo con "piedra de la mejor calidad"<sup>37</sup>.

Unos años más tarde, aunque todavía bajo el Emirato Independiente de Damasco, se produjo la construcción de dos recintos palatinos, uno intramuros, el palacio de **Umayya**, otro extramuros, la **Dar al-Imara** o el palacio del Príncipe.

En torno a la mezquita **aljama** se desarrolló una activa zona de comercio, y no dudamos que debieron surgir baños -el único del que tenemos constancia es a través del tratado de Ibn Abdun, formando parte de la **aljama**<sup>38</sup>-. El centro religioso, económico y político -palacio de **Umayya**- se encontraban en el extremo suroeste de la ciudad, constituyendo la **madina**. Desconocemos hasta qué punto este ámbito pudo constituir una zona importante en la ciudad clásica, lo cierto es que en este área es donde se produce la mayor densidad de hallazgos de inscripciones romanas; también en el subsuelo de la mezquita **aljama** se encontraron diversas monedas de oro<sup>39</sup>, así como estructuras de cierta envergadura; inmediatas al templo se localizaron restos de unas amplias termas. Todo ello ha hecho suponer a los investigadores de la Sevilla romana la existencia del **foro** imperial en las inmediaciones<sup>40</sup>. De esta forma se cumpliría la ley de la continuidad en las áreas vitales en las ciudades.

<sup>33</sup> D. CLAUDE (1969).

<sup>34</sup> *Ibidem*. No conocemos la fecha de la primera muralla de Sevilla. Antes de los años 80, se trata de hallazgos casuales; en estos años no se ha localizado en ningún caso.

<sup>35</sup> La transformación era fácil, la orientación este-oeste se cambia por otra norte-sur. Así la qibla es el muro meridional del edificio. Esto no es más que una suposición, puesto que arqueológicamente no se ha comprobado. Se nos ocurre que ésta puede ser la razón de por qué las mezquitas andalusíes están orientadas hacia el sur y no hacia La Meca como es preceptivo.

<sup>36</sup> M. VALOR (1989), 260-271.

<sup>37</sup> AL-BAKRI. Trad. E. Vidal Beltrán (1982), 32; AL-HIMYARI, trad. P. Maestro (1963), 50.

<sup>38</sup> E. LEVI PROVENÇAL y E. GARCÍA GÓMEZ (1981), 82.

<sup>39</sup> D. ORTIZ DE ZÚÑIGA (1796), III, 253 y V, 297.

<sup>40</sup> A. BLANCO FREIJEIRO (1979), 133; F. COLLANTES DE TERÁN (1977), 80-82.

En **Isbiliya** no se produjo un cambio definitivo de área central hasta el siglo XII, concretamente bajo el califa almohade Abu Yaqub Yusuf (1163-1184). Este califa decidió hacer "una capital de **Isbiliya**" y para ello la dotó de extraordinarios edificios, como : la nueva **aljama** (solar de la actual catedral), la alcaicería (mercado de planta hipodámica), las atarazanas, muelle, puentes, reformas en la cerca urbana, un acueducto<sup>41</sup>. Con todo ello, la **madina** se trasladó hacia el sur, quedando este área meridional como la zona más noble de la ciudad, donde se concentran edificios importantes de la vida pública, tal y como hoy en día subsiste.

Por tanto, la organización del espacio urbano en el periodo clásico subsistió con los lógicos cambios, debidos a las distintas civilizaciones, hasta la segunda mitad del siglo XII, fecha en la que se produce una gran transformación urbana. Es curioso señalar que este cambio no se alteró sustancialmente hasta pleno siglo XX, con los planeamientos realizados de cara a la Exposición Universal de 1929.

## BIBLIOGRAFÍA

AL-BAKRI: *Kitab al-Masalik wa-l-mamalik*, trad. E. Vidal Beltrán, 1982.

AL-HIMYARI: *Kitab ar-Rawd al-Mitar*, trad. P. Maestro González, Valencia, 1963.

BENDALA, M. y NEGUERUELA, I: "Baptisterio paleocristiano y visigodo en los Reales Alcázares de Sevilla", *Noticiario Arqueológico Hispánico*, X, 1980, pp. 335-379.

BLANCO FREIJEIRO, A.: *Historia de Sevilla. La ciudad antigua*, Sevilla, 1979.

BLANCO FREIJEIRO, A.: "La Sevilla romana. Colonia Julia Romula Hispalis", *Historia del urbanismo sevillano*, Sevilla, 1972.

BLANCO FREIJEIRO, A. y CORZO SÁNCHEZ, R.: "El urbanismo romano en La Bética", *Symposium de Ciudades Augusteas*, Zaragoza, 1975, pp. 142-145.

CAMPOS CARRASCO, J.M.: *Excavaciones arqueológicas en la ciudad de Sevilla*, Sevilla, 1986.

CAMPOS CARRASCO, J.M.: "El origen de Sevilla. El corte SI-85/6", *A.A.A./1985*, 1987, II, pp. 173-175.

CAMPOS CARRASCO, J.M.: "Estudio histórico-arqueológico de la Huerta del Rey (Sevilla)", *A.A.A./1985*, 1987, III, pp. 366-371.

CAMPOS CARRASCO, J.M.: "Intervenciones arqueológicas. Sevilla. Memoria de gestión". *A.A.A./1988*, 1990, I, pp. 39-48.

CAMPOS CARRASCO, J.M.: "Investigaciones arqueológicas en el recinto de la antigua Casa de la Moneda. Sevilla. Sector fundición", *A.A.A./1986*, 1987, III, pp. 291-297.

CAMPOS CARRASCO, J.M. et alii.: "Análisis histórico-arqueológico del inmueble situado en la c/ Albuera núm. 13 de Sevilla", *A.A.A./1986*, 1987, III, pp. 318-320.

CAMPOS CARRASCO, J.M. et alii.: "Aproximación al conocimiento arqueológico del Barrio de San Vicente: la excavación de Miguel del Cid, 8 (Sevilla)", *A.A.A./1986*, 1987, III, pp. 271-275.

CAMPOS CARRASCO, J.M. et alii.: "Excavación arqueológica en c/ Joaquín Costa núm. 8 de Sevilla", *A.A.A./1986*, 1987, III, pp. 307-309.

CAMPOS CARRASCO, J.M. et alii.: "Excavación del solar de la calle de San Isidoro, 21-23 (Sevilla), 1985", *A.A.A./1985*, 1987, III, pp. 357-360.

CAMPOS CARRASCO, J.M. et alii.: "Excavaciones en el lienzo de muralla medieval de la Macarena (Sevilla)", *A.A.A./1985*, 1987, III, pp. 350-356.

<sup>41</sup> IBN SAHIB AL-SALA, trad. P.M. Antuña (1930), 84.



- CAMPOS CARRASCO, J.M. et alii: "Excavaciones en el supuesto trazado de las murallas romanas de Sevilla: calles Cuna y San Juan de la Palma", *A.A.A./1985*, 1987, III, pp. 337-342.
- CAMPOS CARRASCO, J.M. et alii: "Excavaciones en los baños árabes de la Reina Mora (Sevilla)", *A.A.A./1985*, 1987, III, pp. 346-349.
- CAMPOS CARRASCO, J.M. et alii: "Investigación arqueológica en el sector nororiental de Sevilla: la excavación de c/ Santa Paula núms. 26-32", *A.A.A./1986*, 1987, III, pp. 311-313.
- CAMPOS CARRASCO, J.M. et alii: "Investigaciones arqueológicas del recinto de la antigua Casa de la Moneda. Sevilla. Sector Patio de los Capataces", *A.A.A./1986*, 1987, III, pp. 298-302.
- CAMPOS CARRASCO, J.M. et alii: "Investigaciones arqueológicas en el recinto de la antigua Casa de la Moneda. Sevilla. Sector fundición", *A.A.A./1986*, 1987, III, pp. 291-197.
- CARRIAZO ARROQUIA, J. de M.: "Memoria de los trabajos de excavación y hallazgos arqueológicos realizados en la zona de Sevilla durante 1965", *Noticiario Arqueológico Hispánico*, VIII-IX, 1964-65, pp. 301-302.
- CARRIAZO ARROQUIA, J. de M.: "Una zanja en el suelo de Sevilla", *Cuadernos de la Alhambra*, X-XI, 1974-75.
- CLAUDE, D.: *Die byzantinische Stadt im 6. Jahrhundert*, München, 1969.
- COLLANTES DE TERÁN, F.: *Contribución al estudio de la topografía sevillana en la Antigüedad y la Edad Media*, Sevilla, 1977.
- COLLANTES DE TERÁN, F.; ZOZAYA, J.: "Excavaciones en el palacio almohade de la Buhayra (Sevilla)", *Noticiario Arqueológico Hispánico*, 1972, I, pp. 221-259.
- CORZO SÁNCHEZ, R.: *Las termas, la ciudad y el río de Sevilla en la Antigüedad. Excavaciones en la calle Abades*, Sevilla, 1991.
- DÍAZ TEJERA, A.: *Sevilla en los textos clásicos greco-latinos*, Sevilla, 1982.
- ESCUADERO CUESTA, J. et alii: "Arqueología y restauración: las investigaciones arqueológicas realizadas en el edificio del antiguo noviciado de San Luis, Sevilla". *A.A.A./1986*, 1987, III, pp. 276-280.
- ESCUADERO CUESTA, J. et alii: "Investigación arqueológica en el sector nororiental de Sevilla: la intervención en calle Enladrillada", *A.A.A./1986*, 1987, III, pp. 268-270.
- ESCUADERO CUESTA, J. et alii: "La excavación arqueológica realizada en c/ Lirio, 12-14-16 y c/ Conde de Ibarra, 15-17, Sevilla", *A.A.A./1986*, 1987, III, pp. 261-267.
- ESCUADERO CUESTA, J. et alii: "La intervención arqueológica en Castellar 40 y Espíritu Santo 38, Sevilla", *A.A.A./1986*, 1987, III, pp. 281-284.
- ESCUADERO CUESTA, J. et alii: "Actuación arqueológica en el solar de la calle San Vicente núm. 79-81-83 (Sevilla)", *A.A.A./1988*, 1990, III, p. 382 y ss.
- ESCUADERO CUESTA, J. et alii: "Excavación en la calle Fabiola núm. 8, Sevilla", *A.A.A./1987*, 1990, III, p. 591.
- ESCUADERO CUESTA, J. et alii: "Excavaciones arqueológicas en la calle Mármoles núm. 9: la problemática del sector", *A.A.A./1988*, 1990, III, p. 407.
- ESCUADERO CUESTA, J. et alii: "La muralla medieval de Sevilla. Intervención en el lienzo conservado en la calle Tintes, 5-7-9", *A.A.A./1987*, 1990, III, p. 595.
- ESCUADERO CUESTA, J. et alii: "Las intervenciones arqueológicas en la ciudad de Sevilla en 1987", *A.A.A./1987*, 1990, III, p. 522.
- FERNÁNDEZ GÓMEZ, F. y Hoz Gandara, A.: "El cementerio judío de la Buhayra (Huerta del Rey, Sevilla)", *Actas del I Congreso de Arqueología Medieval Española*, Huesca, 1986, IV, pp. 49-72.
- FERNÁNDEZ RUIZ, Rafael et alii: "Excavaciones en el solar de la calle Aire núm. 12 (Sevilla)", *A.A.A./1987*, 1990, III, p. 603.
- GARCÍA MORENO, L.A.: "Andalucía durante la Antigüedad tardía (siglos V-VII). Aspectos socio-económicos", *I Congreso de Historia de Andalucía*, Córdoba, 1979.
- GÓMEZ MARTÍN, Antonio: "La campaña de 1988 en el antiguo noviciado de San Luis, Sevilla", *A.A.A./1988*, 1990, III, p. 392.
- GÓMEZ PIÑOL, E.: *Contribución al estudio de la Hispalis visigoda*, tesis de licenciatura inédita, Universidad de Sevilla, 1963.
- GONZÁLEZ DORADO, A.: *Sevilla: centralidad regional y organización interna del espacio urbano*, Sevilla, 1975.
- GUERRERO MISA, L.J.: "Un ancla bizantina hallada en la Plaza Nueva de Sevilla", *Revista de Museos*, 1984, II, 95-98.
- IBN SAHIB AL-SALA: *Al-Mann bil-Imama, Sevilla y sus monumentos árabes*, trad. P.M. Antuña, El Escorial, 1930.
- LARREY HOYUELOS, E.: "Sondeos estratigráficos en el 'Archivo General de Indias' de Sevilla", *A.A.A./1986*, 1987, III, pp. 314-317.
- LEVI PROVENÇAL, E.: *Seville musulmane au début du XIIe siècle*, Paris, 1947.
- LEVI PROVENÇAL, E. y GARCÍA GÓMEZ, E.: *Sevilla a comienzos del siglo XII. El tratado de Ibn Abdun*, Madrid, 1948.
- LORENZO MORILLA, J. et alii: "Investigaciones arqueológicas en las murallas medievales de Sevilla: calle Marqués de Paradas, 29-35", *A.A.A./1986*, 1987, III, pp. 303-306.
- LORENZO MORILLA, J. et alii: "Intervención arqueológica en c/ Pureza núm. 44 de Sevilla", *A.A.A./1987*, 1990, III, p. 574.
- MENANTEAU, L. y VANNEY, J.R.: "El cauce del Bajo Guadalquivir: morfología, hidrología y evolución histórica", *El río. El Bajo Guadalquivir*, Sevilla, 1985, pp. 116-127.
- MORENO MENAYO, M.T. et alii: "Investigaciones arqueológicas en las murallas medievales de Sevilla. Sector Jardines del Colegio del Valle", *A.A.A./1986*, 1987, III, pp. 285-295.
- ORDÓÑEZ AGULLA, S.: *Colonia Ivlia Romvla Hispalis*, tesis doctoral inédita, Universidad de Sevilla, Sevilla, 1991.
- ORTIZ DE ZUÑIGA, D.: *Anales eclesiásticos y seculares de la muy noble y muy leal ciudad de Sevilla*, Madrid, pp. 1795-96.
- SANCHO ROYO, F.: *Ecología urbana. Evolución del paisaje de Sevilla*, informe interno de la Consejería de Medio Ambiente, Sevilla, 1985.
- VALOR PIECHOTTA, M.: *La arquitectura militar y palatina de la Sevilla musulmana*, Sevilla, 1991.
- VALOR PIECHOTTA, M.: *La estructura urbana de la Sevilla islámica*, Sevilla, 1989.
- VALOR PIECHOTTA, M.: "La estructura urbana de la Sevilla islámica pre-almohade", *Actas III Congreso Nacional de Arqueología Medieval*, Oviedo, 1992, II, pp. 327-340.
- VANNEY, J.R.: *L'hydrologie du Bas Guadalquivir*, Madrid, 1970.
- VERA REINA, M.: "Aportación al conocimiento de la Sevilla antigua. Revisión de la excavación de Cuesta del Rosario", *Archivo Hispalense*, LXX, 1987, pp. 37-60.