



FACULTAD DE TURISMO Y FINANZAS

GRADO EN TURISMO

MUNICIPIO DE BELALCÁZAR (NORTE DE CÓRDOBA) COMO DESTINO TURÍSTICO. ANÁLISIS Y PROPUESTAS.

Trabajo Fin de Grado presentado por Brenda López Paredes siendo la tutora del mismo María del Pilar Díaz Cuevas.

Vº. Bº. del Tutor/a/es/as:

Dña. María del Pilar Díaz Cuevas

Alumno/a:

Dña. Brenda López Paredes

Sevilla. Junio de 2022



**GRADO EN TURISMO
FACULTAD DE TURISMO Y FINANZAS**

**TRABAJO FIN DE GRADO
CURSO ACADÉMICO [2021-2022]**

TÍTULO:

**MUNICIPIO DE BELALCÁZAR (NORTE DE CÓRDOBA) COMO DESTINO
TURÍSTICO. ANÁLISIS Y PROPUESTAS.**

AUTOR:

BRENDA LÓPEZ PAREDES

TUTOR:

DRA. D^a MARÍA DEL PILAR DÍAZ CUEVAS

DEPARTAMENTO:

GEOGRAFÍA FÍSICA Y ANÁLISIS GEOGRÁFICO REGIONAL.

ÁREA DE CONOCIMIENTO:

ANÁLISIS GEOGRÁFICO REGIONAL

RESUMEN:

El turismo es un fenómeno mundial que genera múltiples desplazamientos de las personas, pero, en los últimos años y debido a la crisis sanitaria provocada por la Covid-19, el sector ha sido afectado de manera significativa. Se ha producido además un cambio de tendencia, provocando una inclinación de los viajeros hacia entornos más naturales y, por consiguiente, a la elección de destinos turísticos y zonas rurales para realizar viajes dentro de su propio país. Esta situación, ha generado un incremento de la motivación por conocer destinos interiores pocos conocidos. En la línea con estos hechos, el presente trabajo tiene como objetivo el estudio del municipio de Belalcázar, Córdoba, para su puesta en valor como destino turístico. Para ello, se realiza un exhaustivo análisis sobre su situación turística actual y, se establecen una serie de propuestas de mejora que ayude a su notoriedad como destino turístico.

PALABRAS CLAVE:

Turismo rural; turismo activo; Córdoba; Belalcázar; destino turístico.

ÍNDICE

1.	CAPÍTULO I. PLANTEAMIENTOS INICIALES.....	3
1.1	INTRODUCCIÓN Y JUSTIFICACIÓN.	3
1.2	OBJETIVOS.	3
1.3	METODOLOGÍA Y FUENTES.	4
2.	CAPÍTULO II. ENCUADRE GEOGRÁFICO DE BELALCÁZAR	7
2.1.	TERRITORIO Y LOCALIZACIÓN.	7
2.2.	CARACTERÍSTICAS FÍSICO-AMBIENTALES	7
2.2.1.	Clima	7
2.2.2.	Unidades de relieve	8
2.2.3	Espacios naturales protegidos	8
2.3.	CARACTERÍSTICAS SOCIOECONÓMICAS Y CULTURALES	9
2.3.1.	Población.....	9
2.3.2.	Economía	10
2.4.	INFRAESTRUCTURAS DE COMUNICACIÓN. ACCESIBILIDAD Y CONECTIVIDAD.	10
3.	CAPÍTULO III. ANÁLISIS DE SISTEMA TURÍSTICO EN BELALCÁZAR	13
3.1	RECURSOS TURÍSTICOS.....	13
3.2.	ESPACIOS TURÍSTICOS.....	27
3.3.	OFERTA TURÍSTICA Y COMPLEMENTARIA.....	31
3.4.	DEMANDA TURÍSTICA.....	33
3.5.	GESTIÓN TURÍSTICA.....	40
4.	CAPÍTULO IV. ANÁLISIS DAFO.....	41
5.	CAPÍTULO V. PROPUESTAS	43
6.	CAPÍTULO VI. CONCLUSIONES	47
7.	BIBLIOGRAFÍA.....	49

1. CAPÍTULO I. PLANTEAMIENTOS INICIALES

1.1 INTRODUCCIÓN Y JUSTIFICACIÓN.

El turismo es una actividad con una gran trayectoria, sus primeros antecedentes datan de los orígenes del hombre cuya motivación para viajar era la búsqueda de nuevos territorios y asentamientos. Según la Organización Mundial del Turismo (OMT) esta actividad es definida como un fenómeno social, cultural y económico que supone desplazamientos de personas a países o lugares fuera de su entorno habitual por motivos personales, profesionales o negocios (OMT, 1994).

Con la irrupción de la crisis sanitaria de la Covid-19, la actividad turística se ha visto cesada hasta tal punto de paralizar por completo los desplazamientos, principalmente los internacionales. Este hecho ha provocado que el viajero busque alternativas dentro de su propio país para viajar a lugares más seguros, dinamizándose de este modo el turismo de interior. Algunos destinos de interior de zonas rurales han visto en ello una oportunidad para potenciar y mejorar el turismo en su zona.

En la línea con esta idea se desarrolla el presente trabajo fin de grado que se basa en la valoración del municipio de Belalcázar, situado en Córdoba, como destino turístico. Ello se ha llevado a cabo mediante un análisis exhaustivo del municipio tanto territorial como turístico, para proponer una serie de alternativas de mejora para dar visibilidad a este municipio cordobés.

Gracias a su historia, Belalcázar cuenta con importantes recursos turísticos de gran valor para la comarca donde se sitúa, Los Pedroches y además para el contexto nacional. Desafortunadamente y a pesar de su gran historia y valor cultural, basándonos en la experiencia de la autora y sus habitantes, residentes en el municipio, este no ha sido valorado en términos turísticos lo que ha provocado un desconocimiento del municipio y de sus propios recursos. Igualmente, un incremento del número de turistas puede repercutir positivamente en este municipio, de apenas 3.200 habitantes, que desde los años sesenta del siglo pasado viene sufriendo una gran pérdida de población. Por todo ello, y dada la preocupación que este hecho produce en la autora del presente trabajo fin de grado, oriunda de Belalcázar, se ha seleccionado este municipio y temática como objeto de estudio.

1.2 OBJETIVOS.

El objetivo general de este trabajo consiste en la elaboración de un diagnóstico actual del turismo en Belalcázar en base a la identificación de sus recursos turísticos, el análisis de la oferta y demanda, así como a los instrumentos de los organismos públicos relacionados con la actividad turística. Todo ello en aras de establecer una serie de propuestas para incrementar y mejorar el desarrollo turístico de dicho municipio.

De este modo y para poder la consecución de este objetivo global, se establecen los siguientes objetivos específicos (OE):

OE.1. Realizar una recopilación y análisis de datos estadísticos referentes al encuadre geográfico del municipio, características territoriales, sociales, económicas y turísticas.

OE.2. Recabar información de la situación turística que presenta actualmente el municipio por medio del desarrollo de trabajo de campo y encuestas, que serán completadas y contrastadas con información obtenida de fuentes primarias.

O.E.3. Realizar un diagnóstico de la situación actual del turismo en el municipio a través de un análisis DAFO, con la finalidad de identificar los principales retos y oportunidades para el desarrollo de la actividad turística.

O.E.4. Formular una serie de propuestas de mejora encaminadas a mejorar la situación turística de Belalcázar, intentado solventar las posibles amenazas y retos encontrados en el análisis DAFO, así como aprovechar las oportunidades.

1.3 METODOLOGÍA Y FUENTES.

La metodología seguida ha sido clave para alcanzar los objetivos planteados y las fuentes utilizadas se basan principalmente en fuentes estadísticas que proporcionan información cuantitativa y cualitativa en relación con la situación turística del municipio. Estos datos se han plasmado por medio de imágenes y gráficas y han sido obtenidos por medio de documentos oficiales del Instituto de Cartografía y Estadística de Andalucía, el Instituto Nacional de Estadísticas, la herramienta Google Maps, diversas páginas webs como Weather Spark o Guía Michelin, trabajos fin de grado de compañeros anteriores, así como artículos, libros y capítulos de libros de base científica.

También se ha recurrido a datos con un carácter menos científico como ha sido el acceso a webs de la página oficial del ayuntamiento del propio municipio, blogs relacionados con la zona e igualmente algunas consultas de páginas webs como Mancomunidad Los Pedroches.

Por último, la realización de encuestas ha sido relevante para obtener y analizar datos cruciales los cuales, han permitido conocer datos que no habían sido registrado en ninguna de las fuentes anteriormente mencionadas.

La consecución de los objetivos planteados se llevará a cabo a partir de varias fases claramente diferenciadas, que pueden observarse en la Tabla 1.1. junto con las principales fuentes de información utilizadas en cada una de estas. Por tanto:

En una primera fase se ha realizado un análisis territorial del municipio de Belalcázar, teniendo en cuenta otros elementos relevantes como son las características socioeconómicas y culturales y además, las principales infraestructuras de comunicación, accesos y por último, la conectividad con el resto de municipios. En esta fase, se ha necesitado recopilar información proporcionada por diferentes fuentes tales como: fuentes estadísticas, aplicaciones y página webs, así como otras referencias de autores.

En una segunda fase, se ha realizado el análisis turístico de Belalcázar, atendiendo además a los principales recursos turísticos, la oferta turística básica y complementaria, así como a conocer cuál ha sido la gestión turística llevada a cabo en el municipio. Por otro lado, también se ha estimado y caracterizado la posible demanda turística por medio de encuestas. El cuestionario, diseñado mediante Google Forms, ha sido realizado de manera online por un total de 50 personas y está dividido en varias secciones: datos sociodemográficos, datos de carácter turísticos sobre el municipio y datos de interés. El lector podrá obtener más información en el apartado 3.4 del presente trabajo.

Las principales fuentes utilizadas para esta fase han sido, el uso de libros y estudios con base científica como El libro Blanco del Turismo o capítulos de libro como es Díaz y Becerra (en prensa).

Asimismo, dentro de esta fase, destaca el uso de la aplicación Instasight, aplicación que muestra los lugares más instagrameados¹, con el objetivo de identificar espacios turísticos del municipio, el uso de reseñas y puntuaciones de Google para conocer el estado y los principales problemas del patrimonio cultural inmueble y la realización de encuestas para conocer la demanda turística potencial del lugar, dada la ausencia de datos relacionados, al no existir información oficial en SIMA o INE.

En una tercera fase, se ha realizado el análisis DAFO con el objetivo de conocer cuales son las fuerzas internas y externas que afectan al turismo del municipio. Las principales fuentes han sido tomadas de las Fase 1 y 2, datos obtenidos de administraciones públicas como es el Ayuntamiento del municipio, así como conocimientos propios aportados de la autora del presente trabajo debido a su origen en Belalcázar. Además, se ha necesitado recabar fuentes de tipo secundarias de otros autores y páginas oficiales como ha sido Reserva Starlight.

En la cuarta y última fase, se ha establecido una serie de conclusiones obtenidas gracias al desarrollo y resultados de las anteriores fases.

Fases	Descripción	Fuentes
1ª Fase	-Análisis territorial, características socioeconómicas y culturales, infraestructuras de comunicación en función de accesos y conectividad del municipio de Belalcázar.	- Fuentes estadísticas (Instituto de Estadísticas y Cartografía de Andalucía e Instituto Nacional de Estadísticas) -Aplicaciones y páginas (Google Maps, Weather Spark, Guía Michelin, Los Pedroches) -Consejería de medio ambiente y ordenación del territorio, Red Natura 2000, Sistema de Información Multiterritorial de Andalucía, Instituto Andaluz del Patrimonio Histórico)

¹ Instagrameado: según la RAE procede del adjetivo <<instagrameable>>, derivado del nombre propio de la red social Instagram.

<p>2ª Fase</p>	<p>-Análisis turístico: recursos, espacios, oferta turística y complementaria y gestión turísticas. Además, se realiza una aproximación a la demanda potencial estructurada en datos sociodemográficos, datos de carácter turísticos sobre el municipio y datos de interés.</p>	<ul style="list-style-type: none"> -Libro Blanco del Turismo -Capítulos de libro (Por ejemplo, Díaz y Becerra, en prensa.) -Aplicaciones (InstaSights) -Artículos y páginas webs (Ayuntamiento Belalcázar, Lista Roja del Patrimonio, Diputación de Córdoba, Agenda Cultural de Andalucía, Los Pedroches Reserva Starlight, Villaduke Esaventura) -Asociaciones (Federación Extremeña de Ciclismo, NaturCor, Club Deportivo Pasarelas) - Fuentes estadísticas (Sistema de Información Multiterritorial de Andalucía, Instituto Nacional de Estadísticas) -Encuestas realizadas para conocer la demanda.
<p>3ª Fase</p>	<p>-Análisis DAFO</p>	<ul style="list-style-type: none"> - Fases 1 y 2 del presente trabajo. -Ayuntamiento de Belalcázar - Conocimiento propio del lugar - Fuentes secundarias de autores (Turismo Slow) - Reserva Starlight
<p>4ª Fase</p>	<p>Conclusiones en base a los resultados obtenidos de las fases anteriormente mencionadas.</p>	

Tabla 1.1. Fases metodológicas

Fuente: elaboración propia.

2. CAPÍTULO II. ENCUADRE GEOGRÁFICO DE BELALCÁZAR

2.1. TERRITORIO Y LOCALIZACIÓN.

El municipio de Belalcázar (Figura 2.1) está situado en el sector occidental de la comarca de los Pedroches, al noroeste de la provincia de Córdoba, Andalucía. Constituye el municipio más septentrional de la provincia de Córdoba, y cuenta con una extensión municipal de 355,99 km² y una densidad de 9,53 hab/km² (Rider Andalucía, s.f.).

Belalcázar se localiza en la Sierra Morena cordobesa y limita con cuatro municipios: al norte con el municipio de Cabeza del Buey (municipio extremeño, de 4.732 habitantes); al sur queda delimitado por el municipio Hinojosa del Duque; al este con el municipio El Viso (2.537 habitantes) y por último al oeste con Monterrubio de la Serena (municipio extremeño, de 2.312 habitantes) (Ayuntamiento Belalcázar, s.f.)

Por otro lado, y de forma más extendida, Belalcázar se encuentra muy próximo a comunidades autónomas tales como Extremadura y Castilla la Mancha. Además, el municipio belalcazareño está situado dentro de la comarca de los Pedroches, al norte de Córdoba, el cual forma parte de 1 de los 17 municipios de dicha comarca (Ayuntamiento Belalcázar, 2022).

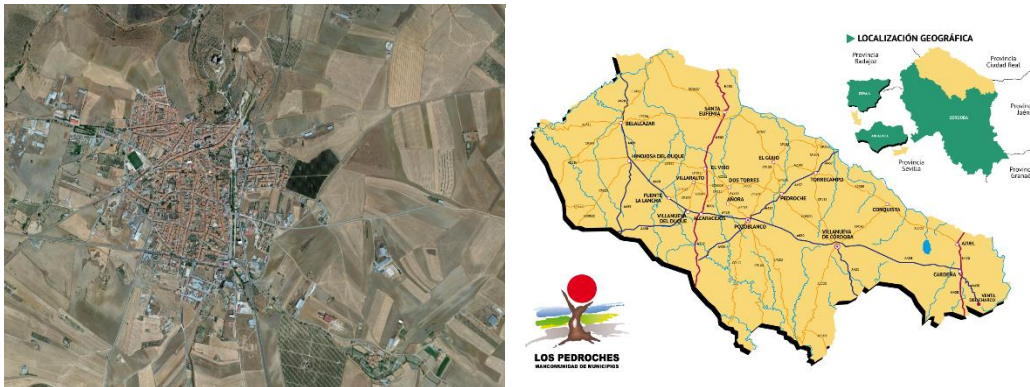


Figura 2.1. Localización del municipio de Belalcázar y vista aérea del núcleo de población.

Fuente: Turismo en los Pedroches.

2.2. CARACTERÍSTICAS FÍSICO-AMBIENTALES

2.2.1. Clima

El clima predominante en Belalcázar es templado y cálido. Con precipitaciones más abundantes en invierno, los cuales son largos mientras que los veranos son cortos. Asimismo, las mejores épocas del año para practicar actividades turísticas al aire libre y visitar el municipio, son desde mediados de mayo hasta finales de julio y desde principio de agosto hasta finales de octubre (Weather Spark, 2016).

Respecto al número de horas de sol al año y según se estima para el año 2022, Belalcázar cuenta con dos meses claves respecto a horas de sol. Por un lado, el mes más corto se presenta en diciembre con un total de 9h y 28 minutos mientras que el

más largo, se muestra en el mes de junio con un total de 14h y 52 minutos (Figura 2.2.). El hecho de contar con un amplio número de horas de sol al año hace que el municipio sea propicio para la práctica de actividades relacionadas con diferente tipo de turismo, en este sentido se puede mencionar la práctica de turismo micológico, turismo activo, turismo rural, turismo, entre otros.

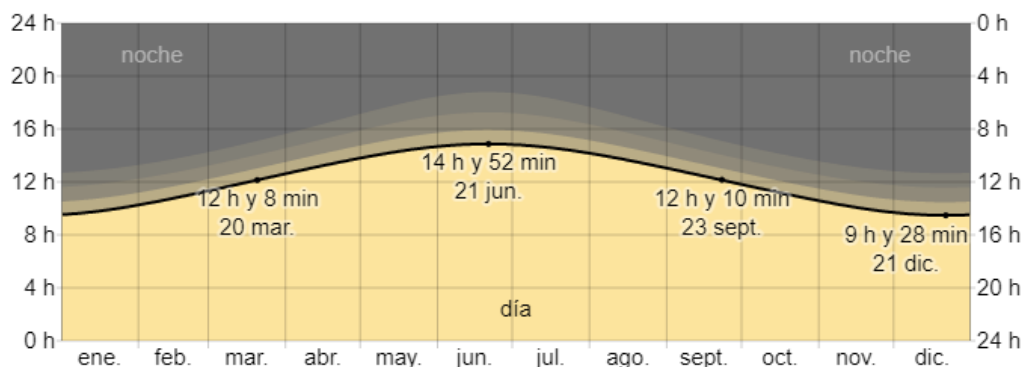


Figura 2.2. Horas de luz y crepúsculo en Belalcázar.

Fuente: Weather Spark

2.2.2. Unidades de relieve

Belalcázar, debido a su localización en la Meseta de la Cordillera Marianática, presenta un relieve poco accidentado por cerros y colinas (Ayuntamiento Belalcázar, 2022).

Lo más importante es la delimitación que se presenta en la zona norte, pues el relieve presenta formas acolinadas con pequeños cerros como el caso del Monte Malagón o Quinto del Huerto que cuentan con 500 metros de altura (Instituto Andaluz del Patrimonio Histórico, 2016).

Otro factor importante y peculiar del municipio, es que gracias a la comarca de la cual forma parte, Los Pedroches, el municipio presenta características geográficas muy marcadas. En este caso, la geología del lugar está definida con rasgos tan únicos donde la mitad del territorio está formado por materiales de granito gracias al Batolito² Pedrocheño (López, 2012). Dicho fenómeno ocupa gran parte de la comarca y además, se extiende hacia otras comunidades como Extremadura y provincias andaluzas como Jaén (Pedroches Wildlife, s.f.)

Por todo ello y debido a que el municipio no presenta grandes pendientes, hace que la zona sea apta y favorable para la práctica de actividades turísticas como, por ejemplo, rutas de senderismo.

2.2.3 Espacios naturales protegidos

Uno de los Espacios Naturales Protegidos que se puede encontrar en Belalcázar es el Río Zújar. El río actúa como una línea delimitada y fronteriza entre las comunidades autónomas de Extremadura y Andalucía, además, gracias a la localización de los terrenos, el río Zújar se incluye dentro de los montes públicos de la Zona Especial de Conservación (ZEC), en este caso, el conocido Monte o dehesa de Malagón (Consejería de medio ambiente y ordenación del territorio, 2015).

² Batolito: definido según la R.A.E como una masa de roca eruptiva de grandes dimensiones, consolidada en la corteza terrestre a gran profundidad.

El río Zújar presenta unos valores ambientales muy especiales desde bosques riparios³ de frenos, exquisita flora como el trébol de cuatro hojas muy característica de la zona e incluso plantas acuáticas como es el nenúfar blanco también llamado ninfas blancas. Por otro lado, la fauna también es muy representativa del lugar pues el visitante puede observar especies de ribera como la nutria, la colmilleja o el galápago leproso. Tampoco hay que olvidar a las aves rapaces como el alimoche, el águila perdicera y el aguilucho cenizo (Red Natura 2000, s.f.).

Dentro de la comarca donde está ubicado Belalcázar, se encuentra el Parque Natural Sierra de Cardeña y Montoro declarado en el año 1989, cuyas lindes separan este espacio protegido del Parque Natural Sierra de Andújar, en Jaén y la provincia de Ciudad Real. Este parque natural, presenta características típicas de la comarca de Los Pedroches como son las dehesas para la cría del cerdo ibérico, los pinares y los bosques mediterráneos, además el parque ofrece una oferta turística muy amplia al visitante, ya que puede encontrar una amplia red de senderismo para recorrer a pie, a caballo, en burros o en rutas ciclistas (Ventana del visitante, s.f.)

2.3. CARACTERÍSTICAS SOCIOECONÓMICAS Y CULTURALES

2.3.1. Población

Para el análisis de datos sobre población del municipio se ha necesitado recopilar información a través del Sistema de Información Multiterritorial de Andalucía (en adelante SIMA). Tras obtener dicha información se ha apreciado los siguientes datos:

- El municipio cuenta en su totalidad y en base al año 2021, con 3.207 habitantes de los cuales existe un mayor número de mujeres 1.650 que hombres 1.557. El mayor número de habitantes, es decir un total de 949 habitantes está comprendido entre un rango de edad de 45 a 64 años mientras que el más pequeño, 362 habitantes, pertenece al rango de edad entre los 0 a 14 años. Por otro lado, la población mayor de 64 años es de 818 habitantes lo que supone un número de 131 habitantes menos a los representados en el grupo entre los 45 a 64 años, poniendo de manifiesto un claro envejecimiento de la población.
- La edad media de la población por sexo ha sido de 45,96 años en los hombres, 48,49 años en las mujeres y en su totalidad 47,25 años. En el rango de edad mayores de 65 años, las mujeres suponen 463 de población mientras que los hombres son 355 de la población, es decir, la edad media de las mujeres es mayor y puede deberse a que existe mayor número de mujeres que de hombres en el municipio.
- En el año 2021 se registró un número principalmente de procedencia de extranjeros de Rumanía de 64 habitantes la cual, se dedican al sector primario de la agricultura y la ganadería del municipio.

Junto al envejecimiento de la población, el municipio ha experimentado una pérdida progresiva de población, según datos del Instituto Nacional de Estadísticas (INE), el año con mayor número de habitantes fue 1996 con un total de 3.943 y, el año con menor población se encuentra en el año 2021 con un total de 3.207 habitantes (Figura 2.3.).

³ Bosques riparios: definido según la Junta de Andalucía como bosques de riberas cuyas formaciones se caracterizan por estar presididas por especies caducifolias en suelos húmedos junto a cursos de agua. En esta zona presiden zonas de bosques riparios de fresno.

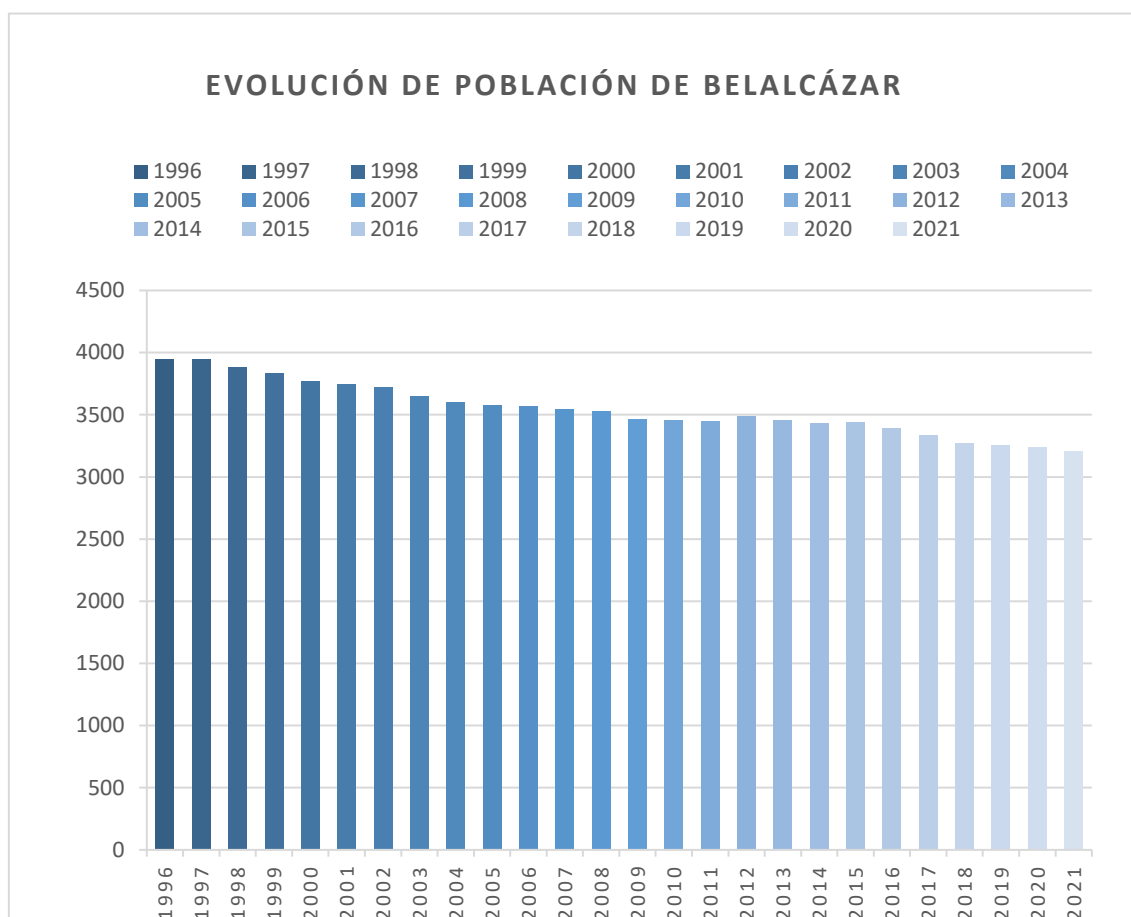


Figura 2.3. Evolución de población de Belalcázar.

Fuente: Elaboración propia a partir del Instituto Nacional de Estadística

2.3.2. Economía

El principal motor económico en Belalcázar y según datos extraídos en SIMA del año 2019, es la agricultura y el cultivo leñoso, destacando el tranquilón o la escaña, pues su cultivo ocupa una superficie de 11.095 ha, mientras que para el cultivo leñoso predomina el olivar de aceituna destinada para el aceite con 474 ha.

Asimismo, en Belalcázar las principales actividades económicas según datos de 2020 fueron:

- Comercio al por mayor y menor en reparación de vehículos de motor y motocicletas. 70
- Construcción. 30
- Industrias manufactureras de tipo cárnicas, dedicadas al mármol, fabricación de carpintería o industrias dedicadas a la fabricación de aceite de oliva. 28
- Hostelería donde predomina fundamentalmente cafeterías, bares y restaurantes. 20

2.4. INFRAESTRUCTURAS DE COMUNICACIÓN. ACCESIBILIDAD Y CONECTIVIDAD.

El municipio cuenta con varias entradas y salidas (puertas) que como se ha mencionado anteriormente y debido a su localización, hace de enlace a otros municipios cercanos como Cabeza del Buey o Puertollano pertenecientes a

comunidades autónomas como Extremadura el primero y Castilla la Mancha el segundo. El acceso al municipio está principalmente constituido por carreteras y caminos que sirven de puertas de acceso y pasillos, donde el medio de transporte más usado actualmente es el autobús, el coche, el camión, la motocicleta e incluso bicicleta, aunque antiguamente los desplazamientos hacia el municipio o dentro del mismo eran por medio de carretas llevadas por mulos o caballos⁴.

Existen varias carreteras que conectan hacia Belalcázar, en este caso las principales puertas de acceso son:

- Córdoba ciudad hacia Belalcázar por orden: CO-31; N-432; N-502; A-422
- Extremadura- Belalcázar 1: EX -104; A-422
- Extremadura-Belalcázar 2: EX -211; A-3280
- Castilla la Mancha-Belalcázar: CM-4202; N-502; CO-9402

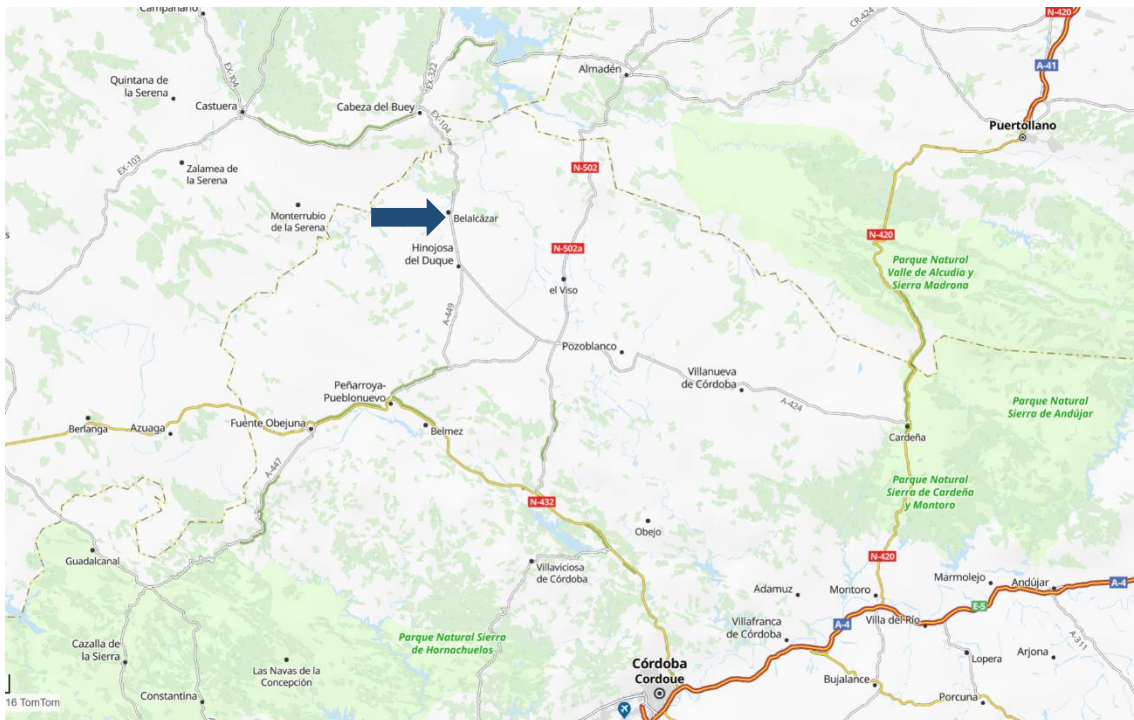


Figura 2.4. Principales carreteras hacia el municipio de Belalcázar.

Fuente: Mapa Vía Michelin

Según el transporte y en base al 2017, se ha observado que existen 3 líneas de taxis en la zona, 58 transportes de mercancías y 3 líneas en transporte de pasajeros.

Además del acceso por carretera también se puede realizar viajes por medio de trenes, aunque desafortunadamente, el municipio no cuenta con estaciones de trenes en la actualidad que estén en uso, pero si se pueden encontrar pequeñas estaciones ferroviarias en otros municipios cercanos. Es el caso de estaciones como Cabeza del Buey, en Extremadura, donde conecta principalmente con Puertollano y posteriormente hacia Madrid capital. Otra alternativa es la línea de tren en Villanueva de Córdoba- Los Pedroches, pues actúa como punto intermedio entre las ciudades de Madrid y Córdoba.

Por otro lado, y teniendo en cuenta la movilidad dentro del municipio, existen los pasillos que como tales son la forma en la que se puede desplazar las personas dentro

⁴ Obtenido a partir del testimonio de José Paredes Ruíz, original de Belalcázar.

del municipio, en este caso y al ser un pequeño pueblo el uso del coche es casi inexistente algunas veces por lo que priman otras formas de desplazamientos como es el paseo a pie o en bicicleta (Villar, 2022).

3. CAPÍTULO III. ANÁLISIS DE SISTEMA TURÍSTICO EN BELALCÁZAR

3.1 RECURSOS TURÍSTICOS

Este pequeño municipio posee un conjunto de recursos turísticos emblemáticos y ofrece al visitante un abanico amplio de elementos para ver y disfrutar. Según el Libro Blanco del Turismo de 1989 (Secretaría General de Turismo, 1989). Los recursos turísticos pueden estar clasificados según su naturaleza en cuatro elementos: asociados al agua, a la tierra, a la historia y al hombre.

- Recursos turísticos asociados al agua.

En la zona existe una presa hidráulica y embalse llamado La Colada, que ocupa parte de los municipios de Belalcázar, El Viso e Hinojosa del Duque. Dicho embalse es de uso común para los tres municipios ofreciendo actividades como la pesca o zona recreativa de baño en verano. También existen otras zonas acuáticas para la práctica de la pesca como es el río Zújar, ubicado en el conocido paraje de Cachiporro.

- Recursos turísticos asociados a la tierra.

Durante muchos años ha prevalecido la historia sobre La Cueva de la Mora en el municipio, pues se trata de un pequeño manantial de agua donde posteriormente se construyó una mina para abastecer al pilar del municipio de agua (López, 2013). Por otro lado, Belalcázar ofrece un paisaje natural único con campos destinados al cereal y encinares, pero además siguiendo la ruta hacia el Monte Malagón se puede encontrar un paisaje lleno de pinos piñeros y eucaliptos cuya plantación data de la segunda mitad de siglo pasado (Diputación de Córdoba, s.f.). Por último y como se ha mencionado con anterioridad, el clima del lugar también juega un papel fundamental para atraer al viajero ya que, Belalcázar durante todo el año cuenta con temperaturas suaves y veranos cálidos, apta para la práctica de actividades al aire libre como puede ser rutas de senderismo, ciclismo, actividades acuáticas, entre otras.

En octubre de 2017, se concluye la creación y señalización de la ruta Monte Malagón llevada a cabo por la Delegación de Medio Ambiente por la Diputación de Córdoba. Dicha ruta cuenta con 11,9 kilómetros y durante su recorrido el visitante puede apreciar monumentos tales como la Cruz de los Muertos, cerca del cementerio, el Puente de San Pedro y junto a dicho puente, la Fuente del Recuerdo y por último, el Castillo Sotomayor. (Europa Press, 2017).

- Recursos turísticos asociados al patrimonio.

Este tipo de recurso quizás sea uno de los más valorados por el viajero cuando desea visitar Belalcázar y no es de extrañar, pues debido a la historia que contempla sus recursos históricos, ha hecho que este pueblo cordobés haya ganado algo de popularidad como destino turístico en los últimos años.

Destacan los siguientes:

- Castillo de Sotomayor y Zúñiga. Es el recurso turístico más valorado, comenzó siendo romano, después árabe y finalmente de los Condes cuyo estilo viene marcado por el gótico-militar (López, 2012). Asimismo, el castillo está situado en un cerro de gran altura donde el objetivo era vigilar y controlar al pueblo, por ello también es de especial interés citar la torre del homenaje que posee ya que, actualmente es la torre del homenaje más alta de la península Ibérica, pues cuenta con 47 metros de altura. Dicha torre, impresiona por su altitud y

por la decoración que presenta. Alrededor del castillo se levantó una muralla para defenderse del enemigo y en su interior posee un patio de armas, decorado con arcos y un aljibe (Rutas con Historias, s.f.)

- Fuente del Pilar. Localizada en la parte baja donde se sitúa el castillo, junto al castillo son la seña de identidad del municipio. Se trata de una fuente y abrevadero del siglo XVI cuya función principal era abastecer al pueblo de agua y para el consumo de animales, de ahí su nombre de abrevadero. Otra de las funciones era regar las huertas cercanas de la zona, cuya agua quedaba almacenada en estanques (Sánchez et al. 2006). Junto al Pilar, hay un pequeño lavadero público el cual fue muy importante para el municipio pues era el lugar de encuentro de mujeres para lavar y posteriormente ha pasado a tener un valor etnográfico a nivel nacional (Quintana, s.f.).
- Convento de Santa Clara de la Columna. El convento está habitado por hermanas Franciscanas de vida contemplativa o clausura, pero además debido la arquitectura, extensión y ornamentación que presenta ha sido considerado el segundo monumento histórico-religioso de gran importancia, justo detrás de la Mezquita-Catedral de Córdoba. Fue construido en el año 1476 y por la condesa de Belalcázar, Elvira de Zúñiga (López, s.f.). El viajero podrá visitar el convento e igualmente comprar y degustar los sabrosos dulces artesanales realizados por las propias hermanas, igualmente podrá disfrutar la representación de la obra de teatro popular “El Halcón y la Columna” que se celebra cada cuatro años en el patio de la Huerta. En el mes de diciembre, se celebra el Día del Dulce Conventual el cual, realizan las hermanas y donde el visitante puede asistir a un desayuno conventual, conciertos e incluso exposiciones (Ayuntamiento Belalcázar, s.f.)
- El municipio a su vez cuenta con varias ermitas emblemáticas, donde llegada las fechas de celebración de sus romerías, genera movimientos y desplazamientos para visitar el municipio. Podemos encontrar las más famosas como la Ermita de Virgen de Consolación, la Ermita Nra. Sra. de Gracia de Alcantarilla, la Ermita de San Antón o la Ermita de San Sebastián, popularmente conocida como El Santo.
- Plaza de la Constitución. Localizada en el centro del pueblo, constituye el eje inicial por el cual parten las calles principales. Este espacio está formado por pequeños jardines con vegetación como palmeras y una pequeña fuente de mármol, donde a su vez en la parte frontal de la plaza, se encuentra el Ayuntamiento de Belalcázar.
- Parroquia de Santiago el Mayor. Erigida en el año 1272 en honor de Santiago que posteriormente fue reconstruido en el 1559 y es que, a lo largo de los años sufrió las consecuencias de la guerra civil ya que su uso pasó a ser destinado a establos para la caballería y también, de fisuras en la bóveda debido al terremoto provocado en Lisboa del año 1755 (López, 2013).
- Espacio Escénico de la Cerca de la Penitencia. Construido como mirador y observatorio del Castillo Sotomayor y además permanece dentro del Catálogo Abierto de arquitectura moderna y contemporánea de Córdoba. Su localización está en la parte más alta del municipio y cerca de la Fuente del Pilar y del renombrado Castillo Sotomayor.

A lo largo del municipio también se pueden encontrar parques de uso recreativo, de descanso o simplemente como lugar de encuentro de los lugareños como el Parque V

Centenario, el Parque el Santo, el Parque el Cerro, la Plaza de los Mártires y por último, el Parque y Paseo Corpus Bargas. Estos parques en su mayoría representan tradiciones muy peculiares como son las llamadas luminarias celebradas en el mes de febrero, donde los habitantes se reúnen alrededor de enormes hogueras cantando y comiendo comida a las brasas de las propias hogueras.





Además, existen otros monumentos históricos que debido a sus inestables condiciones no pueden ser visitadas actualmente. Se trata de monumentos que necesitan de forma urgente una intervención para evitar perder el valor patrimonial que aporta al municipio pues están presente en la Lista Roja del Patrimonio, en este caso se trata del Convento de San Francisco de los Mártires de Marruecos, inscrito en el Catálogo General del Patrimonio Histórico Andaluz, el cual fue fundado en el 1486 por el papa Inocencio VII y cuyo objetivo era acoger a los franciscanos del Convento de Santa Clara. Del convento actualmente queda la iglesia y parte de la cerca de piedra (Lista Roja del Patrimonio s.f.). Así mismo y dentro de dicha Lista Roja del Patrimonio se encuentra el Puente Pellejero, del cual actualmente se desconoce su origen, pero según la tradición popular del lugar es calificado como un puente de origen romano fundamentalmente por ser encontrado a próximos restos romanos (Lista Roja del Patrimonio s.f.). Por otro lado, en los últimos años ha sido relevante el descubrimiento varios petroglifos⁵ circulares grabado en rocas en yacimientos arqueológicos (considerado por varios arqueólogos como únicos en el Europa por sus grandes dimensiones), las cuales son denominadas Estelas de Belalcázar (Asociación Cultural Turdulia Belalcazarense, 2022), asimismo como el hallazgo de un yacimiento megalítico compuesto por un dolmen con petroglifos circulares (Asociación Cultural Turdulia Belalcazarense, 2019). Actualmente dichos restos arqueológicos están en estado de protección.





Otros recursos que podrían ser aprovechados como recursos turísticos lo constituyen las diferentes minas, pozos y canteras abandonadas presentes en el municipio de la que existen vestigios de explotación desde la antigüedad (Rewitzer et al., 2016). Destacan en este sentido, la mina de La Solana situada a unos 12 km del pueblo (explotada por una compañía anglo-belga en la segunda mitad del siglo XIX) o las Alcantarillas (a unos 10 km del pueblo). No obstante, ambas se encuentran en fincas privadas actualmente. Por otro lado, hoy en día y dentro del municipio, se encuentra la antigua fábrica de harina, la cual también permanece cerrada actualmente y data del año 1904. Esta fábrica constituye la primera industria moderna de Belalcázar y cuya función principal era la elaboración de harina y panadería en el municipio (López, 2013).





Por último, no hay que olvidar el valor paisajístico con el que cuenta Belalcázar. Según el Instituto Andaluz del Patrimonio Histórico IAPH (2016), el municipio cuenta con un importante paisaje de interés cultural el cual queda definido con mayor fuerza por el Castillo Soto Mayor de Zúñiga y más concretamente, por la torre del homenaje que presenta y por la torre campanario de la Parroquia Santiago el Mayor. Tras estos icónicos monumentos, el municipio está marcado de igual modo por otros elementos singulares como es la Fuente del Pilar y el Chorrillo y el Puente de San Pedro también conocido como La Noria.

A continuación, se muestra una recopilación de imágenes de los recursos turísticos de patrimonio histórico de Belalcázar (Figura 3.1.).

⁵ Petroglifos: según la RAE es denominado una figura hecha por incisión en roca, especialmente la realizada por pueblos históricos.

Recursos turísticos asociados a la cultura.	
Castillo de Sotomayor y Zúñiga	 <p>Fuente: José María Salguero Rodríguez</p>
Fuente del Pilar	 <p>Fuente: Jesús García Toledano</p>
Antiguo lavadero público	 <p>Fuente: Dore Art</p>
Convento de Santa Clara de la Columna	 <p>Fuente: Página web Quincenal de los Pedroches</p>

<p>Ermita Virgen de Consolación</p>	 A photograph of the Ermita Virgen de Consolación, a white building with a tiled roof and a small bell tower, set against a cloudy sky. The building has a long, low profile with a series of small arches along its side. A small bell tower with a cross on top is visible in the center. The sky is overcast with grey clouds.	<p><i>Fuente: Moisés Vargas</i></p>
<p>Ermita Nstra. Sra. de Gracia de la Alcantarilla</p>	 A photograph of the Ermita Nstra. Sra. de Gracia de la Alcantarilla, a white building with a tiled roof and a small bell tower, set against a clear blue sky. The building features a series of large, rounded arches along its side. The sky is clear and blue, and there are some trees in the background.	<p><i>Fuente: Moisés Vargas</i></p>
<p>Ermita de San Antón</p>	 A photograph of the Ermita de San Antón, a white building with a tiled roof and a small bell tower, set against a clear blue sky. The building has a series of large, rounded arches along its side. The sky is clear and blue, and there are some trees in the background.	<p><i>Fuente: CIET Los Pedroches</i></p>
<p>Ermita de San Sebastián, el Santo.</p>	 A photograph of the Ermita de San Sebastián, el Santo, a white building with a tiled roof and a small bell tower, set against a clear blue sky. The building has a series of large, rounded arches along its side. The sky is clear and blue, and there are some trees in the background.	<p><i>Fuente: E. López</i></p>

<p>Plaza de la Constitución</p>	 A photograph of the Plaza de la Constitución in Belalcázar. The central focus is a large, ornate fountain with multiple tiers and water spraying upwards. The fountain is surrounded by a low metal fence. In the background, there is a grand, light-colored stone building with a central clock tower and arched windows. Several tall palm trees are planted around the square, and the sky is clear and blue.	<p><i>Fuente: Sánchez Ruíz</i></p>
<p>Parroquia Santiago el Mayor</p>	 A photograph of the Parroquia Santiago el Mayor. The church is a large, light-colored stone building with a prominent square bell tower. The entrance features a large archway. The church is situated in a town square with other buildings on either side. Two tall palm trees are visible in the foreground, one on each side of the church. The sky is blue with some light clouds.	<p><i>Fuente: Ayuntamiento de Belalcázar</i></p>
<p>Parque V Centenario</p>	 A photograph of Parque V Centenario. The park is a green space with several trees, some of which are bare, suggesting a cooler season. There is a playground area with colorful equipment. A low, dark hedge runs along the edge of the park. A street lamp with a white globe is visible in the foreground on the right. The sky is clear and blue.	<p><i>Fuente: Google Maps</i></p>
<p>Parque el Cerro</p>	 A photograph of Parque el Cerro. The park is a green space with several trees, some of which are bare. There is a playground area with colorful equipment. A low, light-colored concrete wall runs along the edge of the park. The sky is overcast with grey clouds.	<p><i>Fuente: Google Maps</i></p>





<p>Plaza de los Mártires</p>	 A photograph of the Plaza de los Mártires in Belalcázar, showing the facade of the Cathedral of Belalcázar with its four towers, surrounded by greenery and a central monument.	<p><i>Fuente: Qué ver en el mundo. Guía de Belalcázar</i></p>
<p>Parque y Paseo Corpus Bargas</p>	 A photograph of the Paseo Corpus Bargas, a wide, paved pedestrian walkway lined with trees and decorated with colorful garlands.	<p><i>Fuente: E. Laguna</i></p>
<p>Patrimonio en peligro: Convento de los Cinco Mártires de Marruecos</p>	 A photograph of the Convento de los Cinco Mártires de Marruecos, a stone building with a prominent bell tower, showing signs of decay and neglect.	<p><i>Fuente: Lista Roja del Patrimonio</i></p>
<p>Patrimonio en peligro: Puente Pellejero</p>	 A photograph of the Puente Pellejero, a stone archway over a stream, showing significant structural damage and overgrowth.	<p><i>Fuente: Lista Roja del Patrimonio</i></p>



Figura 3.1. Recursos turísticos de Patrimonio histórico.

Fuente: elaboración propia.

- Recursos turísticos asociados al patrimonio cultural intangible.

El municipio cuenta con varios recursos turístico-culturales de diverso tipo en este sentido, se trata de fiestas, tradiciones peculiares y gastronomía del municipio. Algunas de las más importantes se muestran en la siguiente línea temporal (Figura 3.2.)



Figura 3.2. Línea temporal recursos turísticos asociados a la cultura de Belalcázar

Fuente: elaboración propia.

Respecto a las fiestas y tradiciones populares, Belalcázar presenta una marcada tradición que se refleja en sus fiestas populares, su gastronomía y su artesanía. Muchas de sus fiestas son popularmente conocidas y genera desplazamientos hacia el municipio, un gran ejemplo es la romería de Nuestra Señora de Alcantarilla la cual ha

sido catalogada como una de las mejores romerías del Valle de los Pedroches y que cuenta con más de 800 años de historia (Agenda Cultural de Andalucía, 2019). Su celebración es cada año, siendo el último fin de semana del mes de abril. Durante el sábado se realizan diferentes misas a lo largo del día como es la ofrenda de flores o la misa de noche la cuál es una procesión con pequeñas antorchas por todo el cerro junto a la virgen, y una vez finalizada la procesión se celebra una gran verbena. El domingo finaliza la romería con la llevada de la Virgen hacia el pueblo. Durante la trayectoria los peregrinos llevan a hombros a la virgen hacia el paso del río Zújar, por donde pasa la Virgen. A última hora de la tarde se produce la llegada al pueblo, donde la virgen es llevada a la Parroquia Santiago el Mayor, lugar donde permanece hasta el mes de octubre para luego volver a su ermita de nuevo. Tampoco se puede olvidar otras romerías de gran importancia para el municipio, pues la romería de Consolación es muy popular e importante para los habitantes. Su celebración es el 15 de septiembre y al igual que la Virgen de Alcantarilla, la virgen es llevada a hombros hacia su ermita. Allí se celebra una misa, una verbena, la conocida vaquilla y la cucaña donde el objetivo principal es llegar hasta arriba para conseguir un premio, además los habitantes elaboran en sus casas algunas bebidas típicas como es el vino con melocotón para ese día. Por último, a finales del mes de enero se vuelve a celebrar otra romería, la conocida Romería de San Antón. Dicha romería tiene como tradición llevar a las mascotas y dar tres vueltas alrededor de la ermita para brindar salud a los animales y a los dueños, posteriormente se cocinan grandes fogones con migas las cuales son repartidas a toda persona que vaya a la romería.

La fiesta del Corpus Christi se celebra en junio y es considerada otra de las fiestas más importantes para esta localidad. Durante la procesión se muestra la Custodia, el cual es un objeto que tiene un gran valor y lleva dentro la Hostia Consagrada. Al mismo tiempo que se realiza la procesión por las calles, los vecinos hacen sonar la crujieras que son látigos hechos de juncias y se hace volar las banderas. Para este día, las calles son decoradas con alfombras de flores y otras plantas vegetales, todo hecho por los vecinos (Ayuntamiento Belalcázar, s.f.)

Por otro lado, no hay que olvidar su fiesta más renombrada en época de verano, las Fiestas y Feria de San Roque celebrada en la segunda quincena de agosto, del 15 al 20. Lo más destacable es el día 15, pues es cuando se lleva de vuelta a la Virgen de Consolación desde su ermita hasta la Parroquia Santiago el Mayor. Este día se realiza una procesión junto a la virgen y las mujeres del municipio lucen vestidas de flamenca. Durante estos días, el pueblo se llena de actividades como conciertos en la caseta municipal, concurso de juegos populares, atracciones para los más pequeños, entre otras.

Existe una tradición arraigada a la provincia de Córdoba y es la fiesta popularmente conocida como Las Cruces de Mayo y los Patios, declaradas Patrimonio Inmaterial. A pesar de ser una fiesta muy famosa en la ciudad de Córdoba, se ha extendido hacia los municipios de la provincia por lo que, Belalcázar también celebra dicha festividad. En el mes de mayo, los belalcazareños decoran las calles con cruces, siendo estas elaboradas y ornamentadas con flores o materiales que provocan bellas figuras y paisajes.

Además de sus fiestas populares propias, Belalcázar celebra otras fiestas como son el carnaval y el entierro de la sardina celebradas en febrero, esta última conocida por llevar dentro de una caja una sardina lamentando su muerte a la vez que un lugareño se disfraza de obispo quien predica un sermón satírico sobre la actualidad sociopolítica de la localidad o el país (Ayuntamiento Belalcázar, s.f.). Igualmente, en época de Semana Santa el pueblo también realiza procesiones protagonizadas por tres hermandades: Nuestra Padre Jesús Nazareno, Nuestro Padre Jesús de la Salvación y Santa Vera Cruz. A lo largo de la semana santa procesan varias figuras que para el municipio son muy importantes como es La Borriquita el domingo de

Ramos, El Vía Crucis los miércoles santos, Jesús orando en el Huerto el jueves Santos, la procesión de madrugada con las imágenes de San Juan, Jesús Nazareno y La Virgen de la Soledad, entre otras (Agenda Cultural de Andalucía, s.f.)

Como se ha recalcado en varias ocasiones durante este trabajo de investigación, Belalcázar cuenta con una historia muy importante y esto se refleja en tradiciones populares como las matanzas. Esta tradición agrupa a muchos lugareños y visitantes debido a la curiosidad que genera. Otra tradición muy conocida en el municipio es la elaboración del licor denominado resol, se compone de café, hierbabuena, piel de naranja, azúcar y hierbas como es el clavo. El licor es popularmente conocido en el Valle de los Pedroche y se elabora en las propias casas de los habitantes del municipio.

Atendiendo a la gastronomía y debido a su localización en el Valle de los Pedroches, el viajero podrá degustar platos cuyo elemento principal es el cerdo criado en dehesas, ejemplo de ello es el jamón de la zona y sus embutidos. Otros elementos gastronómicos de gran importancia son el aceite de oliva y las patatas fritas artesanales los cuales se elaboran en fábricas de la propia localidad, igualmente, los fideos de miel y los borrachuelos, son los dulces típicos del municipio. Una forma de poder disfrutar de los manjares que ofrece la localidad es por medio de rutas gastronómicas que realiza durante ciertos momentos del año, cuya temática es variada en cada ruta que se celebra. Por otro lado, y muy próximo a Belalcázar, existe una quesería llamada, Dehesa Las Tobosas, originaria de Hinojosa del Duque y la cual es muy conocida por la elaboración artesanal de quesos de oveja de raza merina y lacaune. Así mismo, existe una fiesta que se lleva celebrando desde el año 2016 en Belalcázar y es la llamada Fiesta de la Trashumancia, en la primera quincena de abril, así mismo, el objetivo de esta fiesta es mostrar el oficio de los ganaderos por medio de exposiciones, degustación de productos, esquila en público de los animales y un recorrido con rebaño de ovejas por algunas calles acompañados de los lugareños (Ayuntamiento Belalcázar, s.f.).

- Recursos asociados al turismo activo.

De nuevo, hay que destacar que el turismo ha experimentado un alto crecimiento hacia espacios rurales el cual, ha hecho que el viajero desee conocer lugares donde parte del atractivo recae en actividades turísticas al aire libre. En este sentido, Belalcázar cuenta con varias rutas las cuales el viajero puede realizar de diferentes formas, es decir, por medio de senderismo, ciclismo, trail, entre otras. Muchas de estas actividades son llevadas a cabo por asociaciones y clubes municipales como el Club Deportivo de Atletismo de Belalcázar, la cual ha realizado carreras como la Cross Trail Túrdulos, así como la Carrera Popular de Atletismo Belalcázar que se celebra cada año en el mes de agosto. De igual manera, el municipio cuenta con el Grupo Gafiq Ciclismo el cual realiza competiciones ciclistas de montaña y rutas por senderos y caminos de la zona y, además, el Club Deportivo Pasarelas destinado principalmente a realizar rutas de senderismo por zonas emblemáticas del municipio. Por otro lado, existen empresas cercanas al municipio dedicadas al turismo activo que ofrecen excursiones y actividades al aire libre como navegar con kayak, puentes colgantes, así como rutas ciclistas, es el caso de la empresa Villaduke Esaventura, ubicada en Villanueva del Duque (Villaduke Esaventura, s.f.) o, el Programa de Actividades Físicas y Deportiva de la Diputación de Córdoba, NaturCor, la cual invita a federaciones tanto de Andalucía como de otras comunidades autónomas como a la Federación Extremeña de Ciclismo para realizar competiciones y circuitos en Belalcázar (Federación Extremeña de Ciclismo, 2021).

En los últimos años ha surgido una nueva tendencia en la comarca, ya que en el año 2016 Los Pedroches fue declarado Reserva Starlight debido a la calidad del cielo para la observación de las estrellas en la zona norte de Córdoba (Los Pedroches, Reserva Starlight s.f.). Dentro de esta reserva también, se encuentra Belalcázar donde su punto





astronómico para realizar esta práctica es la Casa Malagón, ubicado en la zona campista Monte Malagón. Su ubicación se debe al amplio espacio natural abierto que presenta y a la inexistencia de contaminación lumínica de la zona.

Así mismo, este municipio andaluz al estar delimitado por las comunidades de Castilla la Mancha y Extremadura presenta un paisaje agrario peculiar compuesto por dehesas para las explotaciones agroganaderas, que vienen representadas por un antecedente histórico en el paso de las cañadas de la Meseta entre las tres comunidades autónomas.

A continuación, se muestra una recopilación de imágenes de los recursos turísticos asociados a la cultura de Belalcázar (Figura 3.3).

Recursos turísticos asociados a la cultura y al turismo activo		
<p>Romería Ntra. Sra. De Gracia de Alcantarilla</p>		<p>Fuente: Moisés Vargas</p>
<p>Romería Virgen de Consolación</p>		<p>Fuente: Página web Los Pedroches</p>
<p>Romería de San Antón</p>		<p>Fuente: Página web Los Pedroches</p>

<p>Fiesta de Corpus Christi</p>		<p><i>Fuente: Ayuntamiento de Belalcázar</i></p>
<p>Fiesta de Cruces y Patios</p>		<p><i>Fuente: Ayuntamiento Belalcázar</i></p>
<p>Semana Santa, el Procesoión Nazareno</p>		<p><i>Fuente: Periódico Sevilla ABC</i></p>
<p>Licor típico Resó</p>		<p><i>Fuente: Qué ver en el Mundo, Guía Belalcázar</i></p>

<p>Queso artesanal Las Tobosas</p>		<p><i>Fuente: periódico El Día de Córdoba</i></p>
<p>Productos derivados del cerdo ibérico</p>		<p><i>Fuente: Productos artesanos Belalcázar</i></p>
<p>Fideos de miel artesanales</p>		<p><i>Fuente: Clarisas Belalcázar</i></p>
<p>Fábrica de aceite de oliva</p>		<p><i>Fuente: Almazara Castillo del Valle, Belalcázar</i></p>


<p>Fábrica de patatas fritas Romero</p>		<p>Fuente: Productos artesanales, Belalcázar</p>
<p>Carreras BTT</p>		<p>Fuente: CD, Deporte Córdoba</p>
<p>Carreras Atletismo y Trail</p>		<p>Fuente: Aristarun deportes outdoor</p>
<p>Reserva Starlight</p>		<p>Fuente: Los Pedroches, Reserva Starlight</p>

Figura. 3.3. Recursos turísticos asociados a la cultura y al turismo activo

Fuente: elaboración propia.

3.2. ESPACIOS TURÍSTICOS

Para conocer de forma más detallada los espacios turísticos de Belalcázar, se ha utilizado la aplicación Instasights. Gracias a esta aplicación, es posible identificar los espacios de interés turístico de la zona y así comprobar si dichos lugares que son más instagameados⁶.

La aplicación de la herramienta InstaSigths ha sido utilizada por diversos autores para la gestión y la investigación turística. Destaca en este sentido el trabajo realizado por Díaz y Becerra (en prensa), que utilizaron la aplicación para valorar los espacios turísticos de la ciudad de Córdoba, o el trabajo realizado por Martín (2019), que aplicó InstaSights para la Isla de La Gomera para definir patrones de movilidad por medio de los flujos y comportamientos de los turistas en cuanto a su llegada y hospedaje en la isla y así conocer los puntos concretos de los turistas y realizar encuestas. Otro destino turístico para cuyo estudio ha aplicado InstaSights, ha sido Sevilla, donde los puntos calientes del mapa son representativos de los lugares más instagameados y donde posteriormente, se comprueba si coincide con los lugares históricos y protegidos de la ciudad (Lobato, 2019).

Por todo ello, InstaSigths puede ser aplicada a varios destinos por el flujo de turistas u ocio de residentes. Para realizar este análisis, en InstaSights se identifican cuatro elementos claves a tener en cuenta: las zonas más turísticas (Sightseeing), las zonas de restaurantes y hostelería (Eating), las zonas de comercio y compras (Shopping) y, por último, las zonas de entretenimiento y actividades sociales en bares y clubs (Nightlife). A continuación, se muestra el uso de InstaSight en Belalcázar por medio de representaciones gráficas en imágenes (Figura 3.4) y se ha analizado si los espacios dibujados coinciden o no con lugares históricos conocidos y protegidos tal y como ya se ha realizado en trabajos anteriores. Como resultado y estudio de cada uno de los elementos anteriormente citados, se ha observado que actualmente existen únicamente datos de las zonas más turísticas en InstaSights, no obteniendo ningún dato acerca del resto de elementos, por lo tanto, dentro esta zona se ha dividido a su vez en diferentes partes:

- Zona 1: donde se encuentran los recursos más representativos del municipio como el Castillo Soto Mayor, Fuente del Pilar.
- Zona 2: zonas cercanas a la zona 1 y donde principalmente se localizan áreas de miradores hacia los principales monumentos como es el Espacio Escénico Cerca de la Penitencia.
- Zona 3: próxima a la zona 2 y constituida por el centro del municipio, donde se ubica la Plaza de la Constitución y la Parroquia Santiago el Mayor.



⁶ Instagameado: según la RAE procede del adjetivo <<instagameable>>, derivado del nombre propio de la red social Instagram.

Figura 3.4. Mapas del municipio Belalcázar.

Fuente: Castillo Soto Mayor, Fuente Pilar y centro del municipio.

Además, se observa la ausencia de otros recursos turísticos dentro del mapa de calor los cuales, han sido identificados en el apartado anterior. Estos recursos, se ubican muy próximo a los recursos turísticos fotografiados en Instasights y algunos dentro de la misma zona turística:

- Zona 1: se encuentra el antiguo lavadero público y un pequeño albergue que a su vez ofrece servicio de restauración.
- Zona 2: se localizan bares y restaurantes cercanos.
- Zona 3: aparecen alrededor de la Plaza de la Constitución, varios restaurantes y pequeños bares.

Por otro lado, las búsquedas de reseñas de Google sobre los principales recursos han sido clave para valorar y obtener datos acerca de la situación actual de los espacios turísticos y los recursos patrimoniales que incluyen. En este caso, y tal como se presenta en la tabla 3.1., se recoge el número de reseñas, las puntuaciones obtenidas y una síntesis de comentarios centrados especialmente en las reseñas negativas realizadas sobre los recursos identificados en cada una de las zonas identificadas en Instasight para aumentar la satisfacción de los turistas.

Instasights en función del área.			Puntuación y reseñas de Google.		
Zonas	Recursos turísticos	Aparece en Instasight	Puntuación	Síntesis de reseñas asociadas a las menores puntuaciones	Nº reseñas
Zona 1	Castillo Soto Mayor y Zúñiga	Si	4,3	Mala gestión en cuanto a reservas Dificultad para subir por medio de escaleras Entorno del castillo mal cuidado Grafitis en fachadas	145
	Fuente Pilar	Si	4,5	Mal cuidado y sucio Agua no potable No se puede acceder al castillo debido a que está cortado el paso. Necesita una mejor puesta en valor.	103
	Antiguo Lavadero Público	No	No tiene puntuación	No tiene reseñas negativas	0
	Mirador Espacio				

Zona 2	Escénico Cerca de la Penitencia	Si	3,8	Cerrado y no se puede acceder.	4
Zona 3	Plaza de la Constitución	Si	No tiene puntuación	No tiene reseñas negativas	0
	Parroquia Santiago el Mayor	Si	4,6	No tiene reseñas negativas	23
	Plaza de los Mártires	Si	No tiene puntuación	No tiene reseñas negativas	0
Otras zonas	Convento de Santa Clara de la Columna	No	4,7	Convento poco conocido Muchos insectos voladores debido a vaquerizas cercanas al convento Visitas con grupos reducidos a 10 personas	72
	Ermita Virgen de Consolación	No	4,7	Convento poco conocido Muchos insectos voladores debido a vaquerizas cercanas al convento Visitas con grupos reducidos a 10 personas	72
	Ermita Nstra. Sra. De Gracia de la Alcantarilla	No	4,6	No tiene reseñas negativas	9
	Ermita San Antón	No	4,7	No tiene reseñas negativas	23
	Ermita San Sebastián, El Santo.	No	No tiene puntuación	No tiene reseñas negativas	0
	Parque V Centenario	No	4,7	No se puede visitar debido a que permanece cerrada al público.	6

Parque el Cerro	No	4,3	No tiene reseñas negativas	23
Parque y Paseo Corpus Bargas	No	No tiene puntuación	No tiene reseñas negativas	0
Convento de los Cinco Mártires de Marruecos	No	No tiene puntuación	No tiene reseñas negativas	0
Puente Pellejero	No	5	Cerrado No está puesto en valor	7

Tabla 3.1. Instasights en función del área.

Fuente: elaboración propia a partir de Instasights.

Tras los datos obtenidos de la tabla anterior se ha observado lo siguiente:

- Existencia de recursos turísticos asociados al patrimonio, no presentes en los espacios turísticos identificados en Instasights (Tabla 3.1): se ha apreciado la ausencia de otros recursos turísticos asociados al patrimonio los cuales, han sido mencionado en el apartado anterior y no han sido recogidos dentro de la clasificación de zonas realizadas en Instasight. Muchos de estos recursos, tienen un gran número de reseñas o al contrario y del mismo modo, otros recursos cuentan con una gran puntuación, pero pocas reseñas en Google.
- Otros puntos de calor detectados: durante la recopilación de datos por medio de la herramienta Instasights, se ha detectado puntos de calor los cuales, no guardan ninguna relación con los recursos identificados a lo largo de este trabajo. Estos puntos aparecen localizados en zonas tales como zonas agrícolas y ganaderas, por tanto, una de las conclusiones que se pueden extraer de la herramienta es que su función no es del todo correcta o precisa para establecer de forma correcta los lugares más fotografiados y turísticos del municipio. A continuación, se muestra los puntos de calor totales del mapa diferenciados por letras (Figura 3.5):
 - A. Recursos turísticos asociados al patrimonio.
 - B y C. Zonas cuya ubicación no presenta ningún recurso turístico.

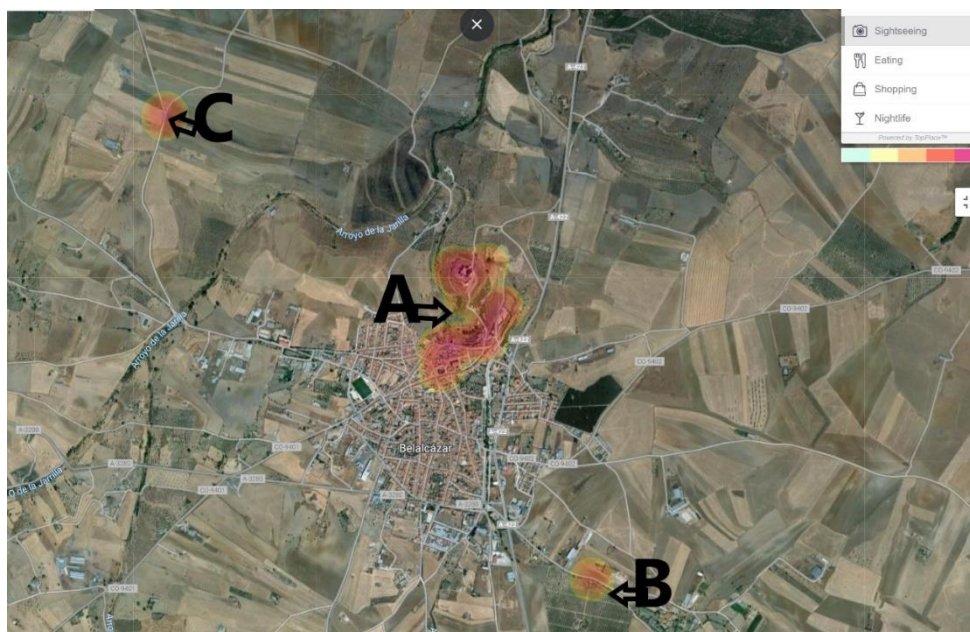


Figura 3.5. Mapa con puntos de calor según Instasights en Belalcázar

Fuente: elaboración propia a partir de Instasights.

3.3. OFERTA TURÍSTICA Y COMPLEMENTARIA

Atendiendo al alojamiento y respecto al ámbito turístico en el municipio y en base al registro de datos del año 2019, existe una pensión de categoría única con un total de 15 plazas. Por otro lado, cuenta con 4 establecimientos turísticos rurales con un total de 98 plazas. En su totalidad, la comarca Los Pedroches y atendiendo a cada municipio, registra un total de 1269 plazas y cuenta con una media por municipio de 75 plazas de alojamiento por municipio. A continuación, se muestra el número de plazas de alojamiento totales de los 17 municipios que conforma la comarca:

- Alcaracejos: 97 plazas
- Belalcázar: 113 plazas
- Hinojosa del Duque: 91 plazas
- Pozoblanco: 354 plazas
- Villanueva del Duque: 110 plazas
- Villanueva de Córdoba: 120 plazas
- Santa Eufemia: no se registra ningún dato
- Fuente la Lancha: 12 plazas
- El Viso: 30 plazas
- Torrecampo: 32 plazas
- Dos Torres: 31 plazas
- Pedroches: 28 plazas
- El Guijo: 12 plazas
- Conquista: 28 plazas
- Añora: 48 plazas
- Villaralto: 3 plazas
- Cardeña: 160 plazas

Una vez conocido los datos expuestos anteriormente, el municipio de Belalcázar dispone de 113 plazas de alojamiento, es decir, 3 plazas/habitante, y a su vez cuenta con una media marcada por encima de la media de la comarca, lo cual sitúa de forma positiva a Belalcázar por encima de otros municipios en términos de plazas por alojamiento.

El término oferta turística viene marcada por el conjunto de servicios o productos que son necesarios en un destino para que el consumidor desee viajar. En este trabajo de investigación se ha dividido la oferta en dos: la oferta básica que es aquella que tiene el lugar y es motivo de desplazamiento para el viajero y, por otro lado, la oferta complementaria cuyo objetivo es completar a la oferta básica, pero en este caso no tiene ninguna relación con el turismo.

Oferta Básica. Para el análisis del municipio se ha dividido la oferta básica a su vez en varios elementos: los recursos turísticos mencionados con anterioridad, los servicios, los equipamientos, y por último las empresas dedicadas al sector turístico.

- Servicios. El municipio ofrece servicios tales como transporte por carretera junto a un paisaje adhesionado el cual, permanece bien conservado y donde es posible observar encinas centenarias durante varios kilómetros. Además, el viajero puede elegir entre autobús o incluso taxis. Tal y como se ha mencionado anteriormente, el visitante puede llegar por medio del tren o ave el cual se ubica en localidades próximas al municipio y posteriormente, podrá enlazar con otros medios de transporte para llegar a Belalcázar. El servicio de alojamiento ofrecido en Belalcázar es a través de alojamientos rurales tales como un albergue y un área de camping compuesto por bungalows. Así mismo, cuenta con servicios de hostelería y restauración donde el visitante podrá degustar la gastronomía del lugar donde la mayoría son bares y restaurantes y algunas pequeñas cafeterías. Por otro lado, el Ayuntamiento de Belalcázar actualmente es el único punto que ofrece servicios de información turística del municipio y para finalizar, existen pequeños comercios y tiendas locales donde realizar compras como carnicerías locales, floristerías, tiendas de comestibles, estética, tienda de ropa, barberías y estéticas, panaderías o pequeños supermercados.
- Empresas dedicadas a la actividad turística. Actualmente no existen tales empresas, pero sí asociaciones las cuales realizan rutas de senderismo o ciclismo dentro y fuera del municipio para dar a conocer los principales monumentos del municipio. Destacan las siguientes asociaciones:
 - Club Deportivo Pasarelas: destinada a realizar rutas de senderismo por el municipio y alrededores.
 - Villaduke Esaventura: ubicada en Villanueva del Duque, ofrece igualmente rutas de senderismo y actividades de turismo activo cercanas a Belalcázar.
 - Grupo Gafiq Ciclismo: dedicada a la competición y realización de rutas en bicicletas.
- Oferta complementaria. Fundamentalmente se trata de una oferta que al igual que la oferta básica, también es un elemento especialmente importante para el visitante y en este sentido, Belalcázar cuenta con servicio de Seguridad local, servicio de limpieza de las calles, infraestructuras básicas de carreteras, empresas de agua y electricidad, y además comprende una pequeña oficina de correos. En cuanto a la realización y organización de eventos del municipio el principal gestor y organizador es el Ayuntamiento que, además también se encarga de la propaganda y publicidad de la localidad. Además, existen ciertos equipamientos que se ofrecen dentro del municipio como: un Centro de Salud Consultorio para la atención sanitaria, instalaciones deportivas como pistas de pádel, un campo municipal de fútbol equipado con otras pistas para la práctica de baloncesto y fútbol sala y una piscina municipal ofrecida en temporada de

verano. Otros equipamientos se pueden observar en los principales parques y zonas recreativas donde la mayoría están destinados a niños.

3.4. DEMANDA TURÍSTICA

La demanda turística de un destino es fundamental para obtener datos acerca de consumidores o posibles consumidores y conocer sus motivaciones en dicho destino. En este caso y actualmente, la obtención de la demanda turística de Belalcázar es difícil debido a la falta de datos sobre demanda en el INE y también, debido a la inexistencia de informes turísticos del municipio.

De igual modo, tampoco se encuentra ninguna oficina turística en el núcleo lo que dificulta la gestión de la actividad turística y, por consiguiente, estimar la demanda turística del municipio.

Sin embargo y a pesar de lo anterior, la obtención de datos sobre la estimación de la demanda potencial-turística del municipio puede recabarse por medio de actividades y visitas turísticas las cuales, han sido realizadas en el municipio. La Junta de Andalucía y tras la restauración del Castillo Sotomayor, ha ofrecido visitas guiadas al monumento histórico durante un periodo de tiempo limitado, alcanzando un total de 1.300 personas en los meses de abril y mayo de 2022 (Europa Press, 2022).

Igualmente, y tal y como se ha mencionado anteriormente, Belalcázar ofrece cada año diferentes competiciones destinadas al ámbito del ciclismo BTT. Estas competiciones generan desplazamientos de ciclistas de diferentes áreas geográficas potenciando así el cicloturismo de la zona. En el año 2021 se convocaron un total de 4.954 deportistas los cuales terminaron algunas de las 15 carreras federadas de la provincia de Córdoba, siendo Belalcázar la primera media maratón celebrada en la provincia (Raya, 2021).

Por último, la estimación de la demanda también puede ser determinada por el número de visitas guiadas a la Reserva Starlight de Los Pedroches. En los últimos años el turismo astronómico se ha desarrollado al alza según la investigadora del Instituto Astrofísico de Canarias, Antonia Varela, suponiendo un 300% aunque no existan datos exhaustivos al respecto (Starlight Los Pedroches, 2018). En el municipio de Belalcázar y los miradores destinados para esta actividad, podría suponer una demanda de visitantes vinculada a la observación de estrellas.

Además de lo anteriormente mencionado y con la idea de conocer con mayor exactitud las características de la demanda potencial de Belalcázar, se ha realizado una encuesta online cuyo tamaño muestral ha sido de 50 encuestados. El cuestionario ha sido dividido en tres partes según datos sociodemográficos, datos de carácter turístico y datos de interés turístico.

- Datos sociodemográficos. Este tipo de datos ha sido fundamental para conocer el tipo de perfil de la demanda potencial del destino. Por ello:

La población encuestada corresponde a personas mayores de 18 años en adelante donde el 66% han sido mujeres mientras que el 34% restante han sido hombres.

Según datos de profesión/ocupación: se representa un 30% personas que trabajan, 26% estudian mientras que un 12% trabajan y estudian, y tan solo 1% nada de lo anterior. Así mismo, el 74% cuentan con estudios superiores, el 16% formación profesional, el 6% Bachillerato y un 4% cuenta con Estudios Secundarios Obligatorios.

En cuanto al lugar de residencia (Figura 3.7) el alcance de la encuesta ha sido a nivel nacional de los cuales, la mayor parte reside en Sevilla, seguido de Madrid y Osuna.

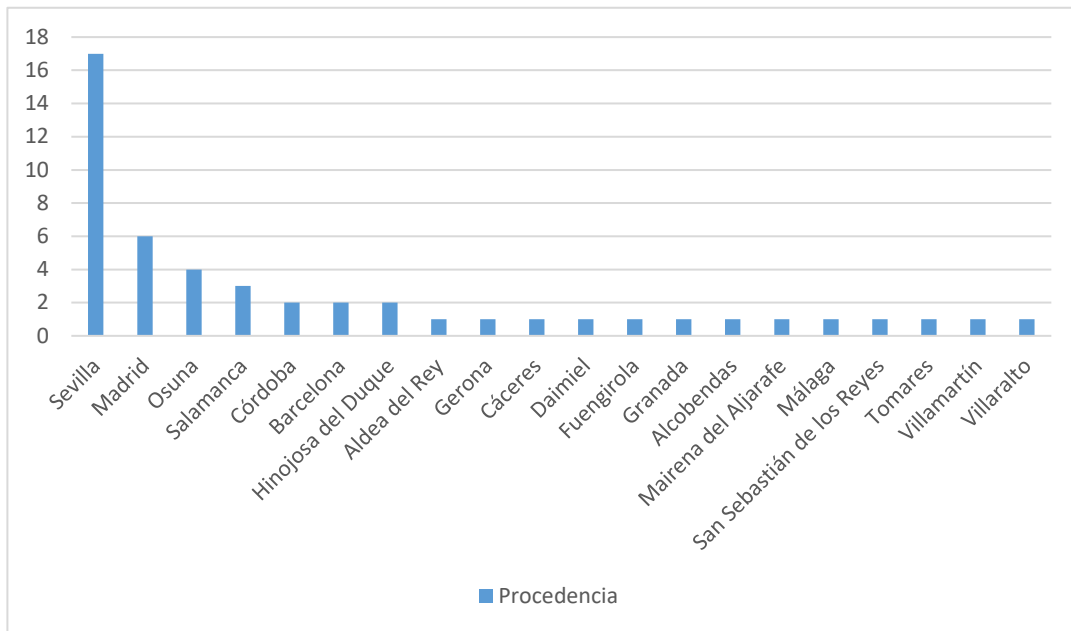


Figura 3.6. Lugar de residencia

Fuente: elaboración propia a partir de encuesta.

- Datos relacionados con las características turísticas del municipio. Para ello, se ha observado que más de la mitad de los encuestados han visitado el norte de Córdoba (54%) mientras que el 46% de encuestados no lo han visitado. De estos datos y aquellos que, sí lo han hecho, la mayoría ha sido hacia el municipio de Belalcázar, seguido de Pozoblanco e Hinojosa del Duque.
-

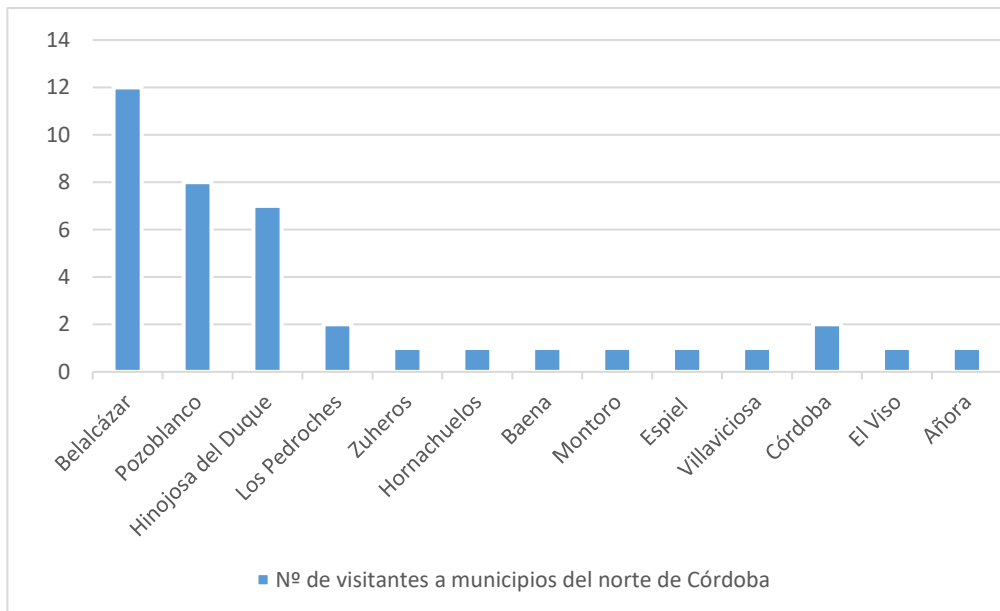


Figura 3.7. Visita a municipios del norte de Córdoba.

Fuente: elaboración propia a partir de encuesta.

El motivo principal para viajar a alguno de los municipios anteriormente mencionados ha sido un 52% por ocio, seguido de un 28% a visitas familiares y amigos, un 8% por motivos de trabajo y un 2% para realizar deporte.

Por otro lado, se ha realizado la división del cuestionario en varias preguntas que cambian en función de:

- Sí, ha oído hablar y ha visitado el municipio (34%)
- Sí, ha oído hablar del municipio, pero no lo ha visitado nunca (22%)
- No, ha oído hablar ni tampoco ha visitado el municipio (44%)

Los Pedroches es una de las comarcas situadas en el norte de Córdoba. Actualmente cuenta con 17 municipios y uno de ellos es Belalcázar, ¿Alguna vez ha oído hablar o visitado dicho municipio?
50 respuestas

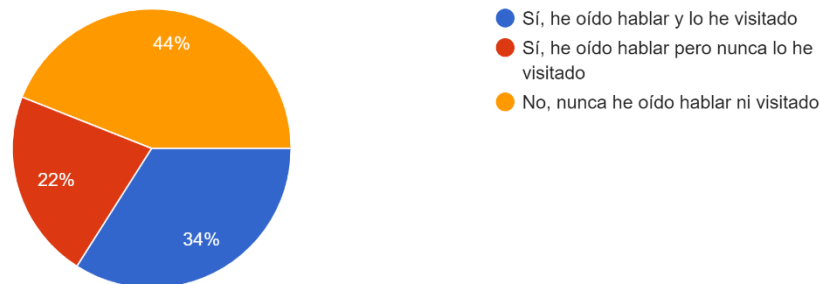


Figura 3.8. Conocimiento sobre la existencia de Belalcázar

Fuente: elaboración propia a partir de encuesta.

En primer lugar, se ha analizado las preguntas relacionadas con los datos de carácter turístico para aquellos encuestados que “Sí, han oído hablar, pero nunca han visitado el municipio” y aquellas personas que “No, han oído hablar y por consiguiente, no han visitado el municipio”. Respecto a estos dos grupos de encuestados, se ha mostrado un pequeño video promocional realizado por la Junta de Andalucía sobre Belalcázar y una pequeña descripción sobre datos de interés relevantes del municipio con el objetivo de dar a conocer el destino a ambos grupos de encuestados. Tras la finalización del video, se ha preguntado si visitarían Belalcázar si tuvieran oportunidad, y se ha obtenido como resultado que la mayor parte de los encuestados si visitarían el municipio mientras que un 24,2% tal vez lo haría.

Tras el video y los datos de interés ¿Visitaría Belalcázar si tuviera oportunidad?
33 respuestas

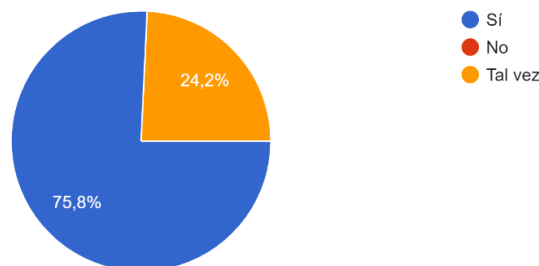


Figura 3.9. Datos de interés turístico

Fuente: elaboración propia a partir de encuesta.

En segundo lugar, se ha realizado distintas preguntas a los encuestados que “Sí, he oído hablar y lo he visitado” de carácter turístico y al igual que a los anteriores grupos, de preguntas sobre datos de interés turístico de Belalcázar. En este caso, y a la pregunta, “¿De qué te suena?”, ¿de qué has oído hablar?”, el 72% lo ha hecho a

través de sus amigos y familiares, el 9,1% por la gastronomía del municipio en referencia a la miel, otro 9,1% por su formación y, por último, un 9,1% por los Batolitos de Los Pedroches.

¿De qué te suena?, ¿de qué has oído hablar?

11 respuestas



Figura 3.10. Conocimiento sobre la existencia de Belalcázar

Fuente: elaboración propia a partir de encuesta

A la pregunta “Si ha viajado por motivación turística”, el 55,6% de los encuestados han realizado turismo rural, el 33,3% turismo cultural, y un 22,2% turismo activo y turismo gastronómico de forma respectiva. Tras la obtención de estos datos, ha sido relevante la conocer la opinión de los encuestados acerca de las características generales del municipio (Figura 3.11), donde el trato recibido por la gente en general obtiene una mayor valoración. De igual modo, la limpieza del municipio y el trato recibido de los profesionales de la zona también ha sido percibida por la mayoría de los encuestados de forma positiva. En relación con el turismo local, la calidad de la oferta turística y la accesibilidad de los recursos turísticos ha sido valorado por la mayoría de forma favorable, aunque, se observa puntuaciones más bajas las cuales puede deberse a la necesidad de una mejora turística de los recursos turísticos.

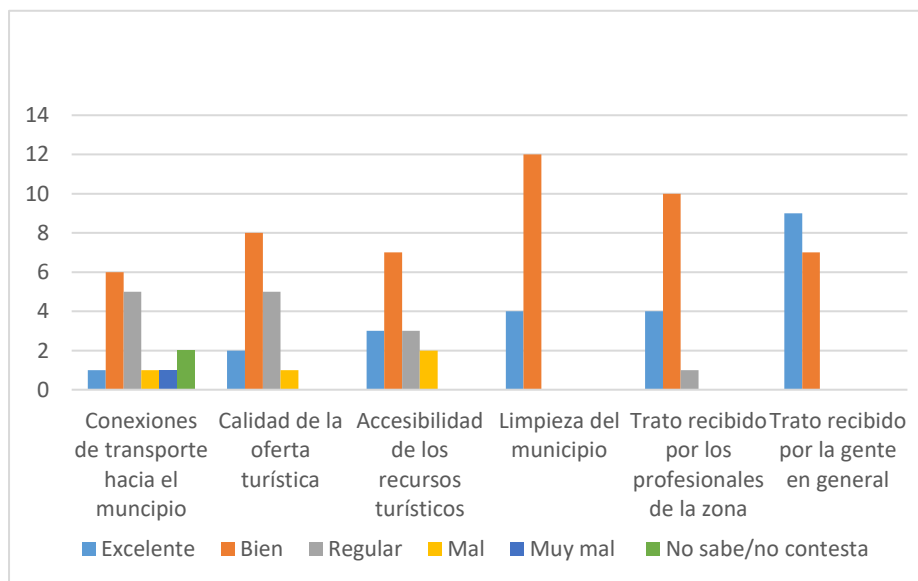


Figura 3.11. Preguntas generales acerca del municipio.

Fuente: elaboración propia a partir de encuesta.

Igualmente, se ha querido conocer la valoración general de este grupo de encuestados por tanto y, en relación con la gráfica, se muestra una valoración entre 3 y 4 lo que se

refleja en valoraciones positivas y muy positivas acerca del municipio. Este hecho podría influir en desplazamientos futuros hacia el municipio.

¿Qué le ha parecido en general el municipio de Belalcázar? ¿Cuál es su valoración? Donde 1 es muy negativo y 4 es muy positivo.

17 respuestas

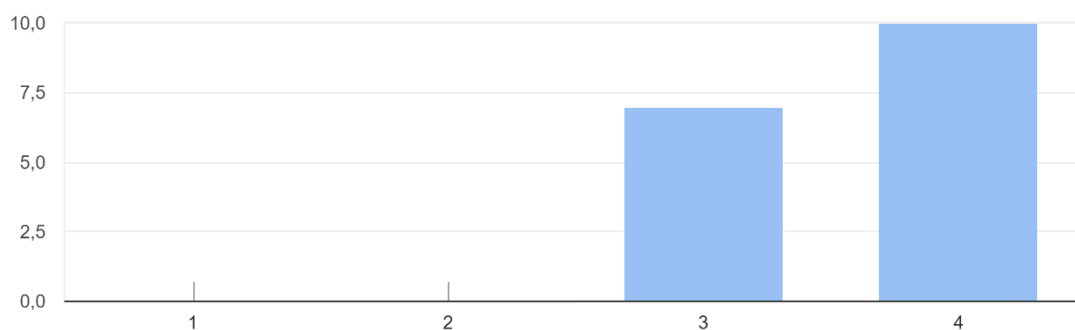


Figura 3.12. Valoración del municipio

Fuente: elaboración propia a partir de encuesta.

En la encuesta, también ha sido relevante conocer la opinión (Figura 3.4.8) acerca de si el turismo puede ser positivo o negativo en Belalcázar y por qué. Las respuestas obtenidas muestran opiniones positivas acerca del desarrollo turístico en el municipio.

- Si
- Contribuiría de forma positiva generando empleo local
- Positiva, ya que es un municipio rico en cultura
- Aportaría beneficios económicos a la localidad y además ayudaría al mantenimiento de los monumentos
- Positiva. Para reactivar la economía
- Da más vida a la localidad y reaviva el ocio
- positiva para la economía
- Positiva
- Positiva, mejorar la economía
- Positiva, todo lo que sea llevar a gente al pueblo es un medio de enriquecimiento para él.
- Ayudaría a la economía local
- Positiva, más gente, más dinero
- Positiva ya que muchas personas visitan Belalcázar por turismo
- Positiva, porque aumenta el trabajo para las personas del municipio
- Sí porque cuenta con mucho patrimonio que emplearía mucha gente que está al paro
- De forma positiva porque ayudaría a que creciera en pueblo tanto en visitantes como posibles habitantes

Figura 3.13. Opiniones acerca de la actividad turística en Belalcázar

Fuente: elaboración propia a partir de encuesta.

Otros datos de interés turístico del municipio. En este apartado las preguntas se han dirigido a evaluar el grado de conocimiento de los encuestados acerca de datos de interés turístico del municipio de Belalcázar, que ponen de manifiesto su singularidad. Los resultados muestran como que, tras los datos obtenidos, el 82,4% de los encuestados no tenían conocimiento acerca de que el Castillo Soto Mayor de Zúñiga cuenta con la torre del homenaje más alta de la Península Ibérica (Figura 3.14), mientras que el 17,6% si tenían constancia de ello.

¿Sabía que Belalcázar cuenta con el Castillo Soto Mayor de Zúñiga, también conocido como Castillo de Belalcázar, dicho castillo cuenta con la torre del homenaje más alta de la Península Ibérica?

17 respuestas

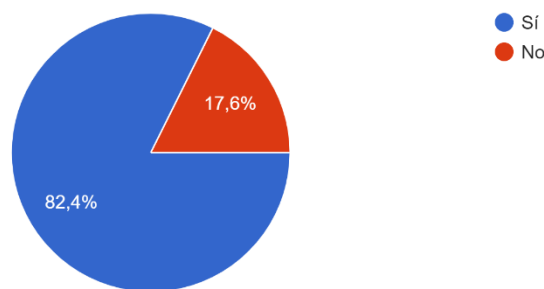


Figura 3.14. Datos de interés turístico: Castillo Soto Mayor de Zúñiga.

Fuente: elaboración propia a partir de encuesta.

Por otro lado, 64,7% de este grupo de encuestados tenían conocimiento de que Belalcázar forma parte de la Reserva Starlight de los Pedroches (Figura 3.15) y que el 70,6% ya tenían conocimiento de la existencia de amplias rutas ciclistas (Figura 3.16).

¿Sabía que actualmente el municipio forma parte de la Reserva Starlight de los Pedroches junto con otros municipios de la zona?

17 respuestas

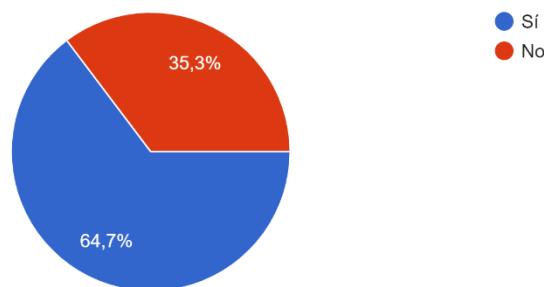


Figura 3.15. Datos de interés turístico: Reserva Starlight de Los Pedroches.

Fuente: elaboración propia a partir de encuesta.

¿ Conocía que Belalcázar tiene amplias rutas ciclistas apta para todo tipo de personas destacando, que cada año organiza una de las carreras BTT m... de Córdoba llamada, Carrera BTT Monte Malagón?
17 respuestas

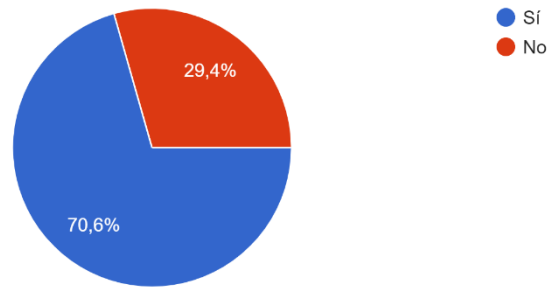


Figura 3.16. Datos de interés turístico: Carrera BTT Monte Malagón.

Fuente: elaboración propia a partir de encuesta.

Tras el análisis de las tres gráficas, se pueden llegar a la conclusión de que existe un alto conocimiento sobre datos de interés turísticos por parte de este grupo de encuestados. Este hecho puede generar al municipio una demanda más diversificada pues el turista podrá realizar diferentes tipos de turismo dentro del municipio como es el turismo cultural, el turismo astronómico y el turismo activo.

Por último y concluir la encuesta, se ha preguntado a estos encuestados si volvería a visitar el municipio. El resultado de la gráfica muestra que un 88,2% de los encuestados sí volvería a visitar Belalcázar mientras que el 11,8% restante de, han manifestado que tal vez volverían a visitar el municipio. Por tanto, los datos han reflejado un comportamiento positivo hacia el municipio, quizás se deba a aquellos elementos los cuales han sido mencionados anteriormente como es la limpieza del municipio, el trato recibido del personal de la zona, el trato recibido por los habitantes, los diferentes recursos y oferta turística que ofrece al viajero, entre otros.

¿Volvería a visitar Belalcázar si tuviera oportunidad?
17 respuestas

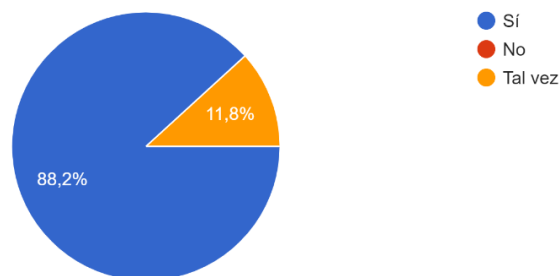


Figura 3.17. Pregunta “¿Volvería a visitar Belalcázar si tuviera oportunidad?”

Fuente: elaboración propia a partir de encuesta.

3.5. GESTIÓN TURÍSTICA

Un modelo de gestión turística ayuda al desarrollo local y económico de un destino turístico. La gestión turística por parte del Ayuntamiento de Belalcázar se lleva a cabo por medio de las redes sociales como es Facebook, donde realizan la publicidad del destino. Igualmente, por medio de la página web oficial del ayuntamiento, la cual permanece desactualizada actualmente. Por medio de esta página web, se gestiona el turismo mediante la experiencia de viajar de forma virtual a través de Turismo Virtual Belalcázar mostrando así, los recursos y servicios turísticos principales del municipio. Además, el municipio se incluye dentro de la plataforma Córdoba 360º donde el espectador puede usar la realidad virtual para viajar a la localidad sin moverse mediante el uso de su propia Tablet o móvil.



Figura 3.18. Herramientas de gestión turísticas.

Fuente: elaboración propia a partir de Página Web Belalcázar Turismo Virtual y plataforma Belalcázar 360.

Además de la gestión realizada por la administración municipal, el portal de alojamientos rurales exclusivos de Andalucía, Andalucía Típica, seleccionó en el año 2019 Belalcázar como municipio candidato a pueblo con más encanto de Andalucía 2019. Dicho premio estaba destinado a una selección entre varios municipios los cuales no superaban los 5.000 habitantes además de seleccionar al ganador a través de votaciones. En este caso, Belalcázar consiguió una insignia y un total de 3.170, consiguiendo el segundo puesto tras el municipio de Sabiote con un total de 3.678 votaciones (Andalucía Típica, 2019). Por medio de Andalucía Típica se ha realizado ciertas labores publicitarias hacía el municipio con el objetivo de darlo a conocer y, además, ser una competencia turística frente a otros pequeños municipios a nivel andaluz.

Al igual que Andalucía Típica, existen entidades cuya finalidad se dirigen al otorgamiento de certificados de calidad turística en caso de cumplir unos requisitos obligatorios establecidos. En este caso, se trata del Instituto para la Calidad Turística Española (ICTE), la cual es la única entidad española que otorga la conocida Marca “Q” de calidad en materia turística (Calidad Turística, 2022). Asimismo, el municipio y siguiendo las normas y requerimientos específicos, podría obtener la Marca Q de Calidad Turística por medio de la aplicación del sistema de gestión de la seguridad aplicado a esta modalidad de turismo y la cual, está integrada en la Norma UNE-ISO 21101:2015.

4. CAPÍTULO IV. ANÁLISIS DAFO

Gracias a la herramienta DAFO se ha podido realizar un estudio acerca de la situación que presenta actualmente Belalcázar. Por medio del análisis se ha comprobado cuales son las principales fuerzas externas en forma de amenazas y oportunidades que afectan al municipio y, por otro lado, cuáles son las fuerzas internas con las que cuenta el municipio que se refleja en fortalezas y debilidades. Una vez observado ambas fuerzas se han adoptado una serie de estrategias para poder mejorar y promover al municipio turísticamente.

Análisis DAFO	
Fuerzas externas	
Amenazas	Oportunidades
<ul style="list-style-type: none"> - Despoblación del municipio. Cada año el número de habitantes se reduce. - Zonas ganaderas muy cercanas al municipio que genera suciedad a la rivera del arroyo Caganchas y crea mala imagen a la localidad. - Preocupación por la pérdida de monumentos incluidos dentro de la Lista Roja en peligro de desaparecer. - A nivel municipal, se da escaso interés al sector turístico. 	<ul style="list-style-type: none"> - Otros municipios están creando rutas turísticas donde se incluyen algunos monumentos del municipio. - Nuevas motivaciones turísticas como el turismo local pues el turista desea realizar viajes de propósito personal lo que genera el turismo slow: apoyo a las cultura y economías locales (Ramón, 2022). - La Junta de Andalucía gestiona y promociona el Castillo Sotomayor y Zúñiga por lo que generará mayor conocimiento del municipio. - Belalcázar pertenece a la Reserva Starlight. - Existe una antigua fábrica, la fábrica de harina, la cual puede ser reformada para realizar actividades turísticas como museos o centros de interpretación - Descubrimiento de nuevos espacios arqueológicos. - Las encuestas muestran un interés turístico en el municipio y sus recursos. - Establecer una oficina de turismo. - Descubrimiento de nuevos restos arqueológicos, petroglifos.

Fuerzas internas	
Debilidades	Fortalezas
<ul style="list-style-type: none"> - Escasa publicidad/ promoción del municipio - Desconocimiento del municipio y sus recursos turísticos. - En la actualidad, el municipio no cuenta con ningún alojamiento de tipo hostel o hotel destinado al turismo, pero sí cuenta con un albergue. - Se necesita concienciar a la población sobre los valores turísticos de Belalcázar. - No existe oficina de turismo actualmente en el municipio por lo que no se pueden contabilizar las visitas al municipio. 	<ul style="list-style-type: none"> - Gastronomía fuertemente marcada - Fiestas populares que generan movimientos - Historia y patrimonio muy importante a nivel nacional - Insignia de Plata: Pueblo con más encanto de Andalucía en 2019. - Baja-media estacionalidad temporal: durante todo el año existen actividades que genera movimientos como es la temporada de caza, carreras populares, rutas de la tapa, fiestas municipales, entre otras.

Tabla 4.1. Análisis DAFO de Belalcázar

Fuente: elaboración propia

5. CAPÍTULO V. PROPUESTAS

A partir de los datos obtenidos en el análisis del DAFO, se ha determinado una serie de estrategias. Algunas de ellas del presente análisis y en aras de favorecer el turismo en Belalcázar son:

- Aprovechar las oportunidades actuales que demanda el turista, ejemplo el turismo slow para crear rutas atractivas y mostrar todos los recursos con los que cuenta Belalcázar. De esta forma, el turista ganará una experiencia positiva que le generará un amable recuerdo del municipio.
- Al formar parte de la Reserva Starlight, se podría acondicionar zonas en plena naturaleza donde se pueda observar el fenómeno natural de las estrellas. Actualmente el Monte Malagón es el lugar idóneo según la reserva para realizar esta actividad, por lo tanto, el lugar podría ser dotado de un observatorio y centro de interpretación de las estrellas.
- Aprovechar el descubrimiento de los nuevos restos arqueológicos para darlos a conocer y además dirigirlo a una diversificación de actividades turísticas, un ejemplo es visitar dichos restos por medio de rutas turísticas acompañados de guías con conocimientos arqueológicos.
- Desarrollar itinerarios turísticos para conseguir pernoctaciones por medio de rutas gastronómicas, visitas a monumentos principales y realizar actividades astronómicas.
- Dar a conocer Belalcázar como destino de turismo activo por medio de actividades deportivas al aire libre, ejemplo: rutas ciclistas con diferentes niveles, rutas de Trail o senderismo.
- Establecer acuerdos con otros municipios próximos a Belalcázar para crear una conexión turística entre municipios y de esta forma dar a conocer la localidad. Una forma posible es por medio de circuitos guiados.
- Crear centros de interpretación turística sobre el patrimonio del lugar como motor de desarrollo económico para el municipio. Esto puede generar puestos de trabajo a los habitantes del municipio.
- Constituir una oficina de turismo, así como realizar una actualización y mejora del diseño de la página web de turismo para brindar información sobre los recursos turísticos del lugar a los turistas y a la vez, establecer campañas de publicidad para darle mayor visibilidad al municipio.
- Solucionar y mejorar las reseñas negativas de Google respecto a los recursos del municipio, algunas de ellas fácilmente solucionables como, por ejemplo, un mayor cuidado y mantenimiento del entorno de los monumentos turísticos.
- Promover el turismo en el municipio por medio de campañas publicitarias.
- La aplicación Instasights en Belalcázar, ha obviado la presencia de otros recursos turísticos en los mapas de calor. Partiendo de los recursos que están más instagrameados podrían diseñarse rutas turísticas de proximidad para crear circuitos y dar visibilidad a aquellos recursos no reconocidos. Para ello, se parte de los recursos turísticos mayormente fotografiados y después con aquellos que no. A continuación, se muestra dichas rutas en función de las tres zonas que han sido destacadas en los mapas de calor:
 - Ruta de la zona 1: Castillo Soto Mayor de Zúñiga, Fuente del Pilar, Antiguo lavadero, Convento de San Francisco de los Mártires de Marruecos, Paseo Corpus Bargas, Convento Santa Clara de la Columna y zonas de restauración/hostelerías cercanas. Nivel de dificultad: intermedio. Tiempo 1h y 45 minutos.



Figura. 5.1. Ruta de la zona 1

Fuente: elaboración propia a partir de Instasight.

- Ruta de la zona 2: Miradores cercanos al Castillo Soto Mayor de Zúñiga, Espacio Escénico Cerca de la Penitencia, Plaza de la Constitución, Rutas de los Escudos⁷ y casas señoriales y zonas de restauración/hostelerías cercanas. Nivel de dificultad: bajo. Tiempo: 1h y 30 minutos.



Figura. 5.2. Ruta de la zona 2

Fuente: elaboración propia a partir de Instasight.

- Ruta de la zona 3: Plaza de la Constitución, Parroquia Santiago el Mayor, Plaza de los Mártires, Puente San Pedro, Monte Malagón y zonas de

⁷ Rutas de los Escudos: rutas presentes en las fachadas de algunas casas.

restauración/hostelería de la zona. Nivel de dificultad: alto. Tiempo: 2h y 45 minutos.

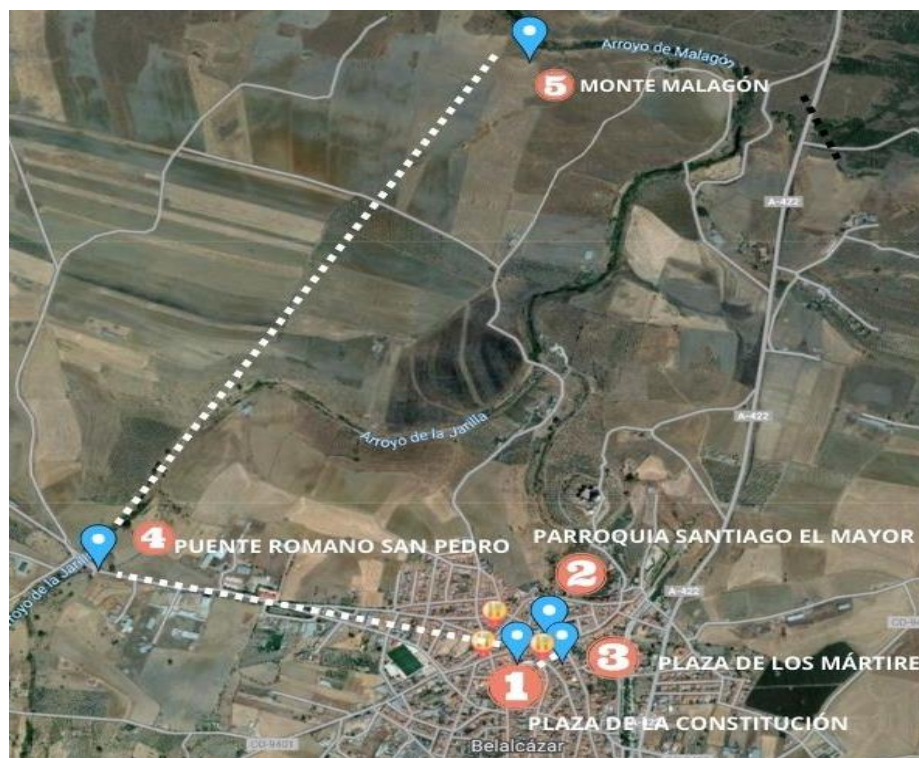


Figura. 5.3. Ruta de la zona 3

Fuente: elaboración propia a partir de Instasight.

6. CAPÍTULO VI. CONCLUSIONES

Tras el análisis y estudio de los anteriores capítulos, se llega a varias conclusiones las cuales serán expuestas durante este capítulo con el fin de mejorar e impulsar la actividad turística en Belalcázar.

La primera de las conclusiones es que Belalcázar, muestra un gran potencial turístico el cual, ofrece al visitante una amplia variedad de recursos turísticos de distinta naturaleza tales como, un rico patrimonio tanto histórico como cultural, una gastronomía derivada de singulares productos artesanales, la práctica de actividades asociadas al turismo activo y, además la posibilidad de observar fenómenos astronómicos en entornos naturales. Por tanto, el sector turístico puede influir positivamente en el municipio de forma económica pero también, creando una diversificación turística donde el visitante puede elegir entre diferentes actividades a realizar.

La gestión turística es una de las actividades esenciales llevadas a cabo dentro de un destino turístico, en este caso otra de las conclusiones es la inexistencia de parte de esa gestión debido a que no se encuentra una oficina turística en el municipio la cual, afecta de forma negativa al mismo. La falta de dicha oficina turística genera el desconocimiento del municipio y, además la ausencia de promoción como posible destino turístico, el cual se traduce a un desconocimiento tanto del visitante como del propio habitante del municipio.

De la misma forma, las encuestas realizadas para este trabajo de investigación han dado como resultados datos relevantes pues las personas encuestadas, tras conocer los recursos básicos turísticos, muestran una posible demanda potencial de Belalcázar.

Respecto al uso de la herramienta Instasights para identificar los espacios de interés turístico, se concluye que en su uso:

- No contabiliza cuáles son turistas y cuales ocio de residentes.
- Es necesario usar la herramienta con otras fuentes, oficinas y reseñas para estimar el flujo turístico de los recursos turísticos del destino.

Tras la declaración de la Reserva Starlights de Los Pedroches, varios municipios han tenido la oportunidad de captar un nuevo turismo como es el astronómico, en este caso Belalcázar al formar parte de esta reserva, la elaboración de rutas astronómicas con otras mencionadas anteriormente provocaría la pernoctación en el municipio por lo que esto se traduce en estimación de demanda turísticas pero, desafortunadamente el municipio actualmente no cuenta con alojamiento turísticos dentro del municipio, sino a las afueras, lo que provoca un aislamiento a la hora de establecer una serie de rutas alternativas hacia el visitante.

Finalmente, y durante el estudio turístico de este municipio cordobés, se llega a la conclusión de que, gracias al legado histórico de Belalcázar, se ha generado un singular patrimonio, el cual hace de este municipio un atractivo destino turístico a nivel nacional. Igualmente, el desarrollo del sector turístico en Belalcázar puede favorecer e impulsar un crecimiento económico del municipio, lo que se traduce en mayor empleo y calidad de vida para sus habitantes.

Bibliografía

Agenda Cultural de Andalucía (2019). *Romería de la Virgen de la Alcantarilla en Belalcázar*. Recuperado el 1 de junio de 2022, de: <https://www.juntadeandalucia.es/cultura/agendaculturaldeandalucia/evento/romeria-de-la-virgen-de-alcantarilla-en-belalcazar-0>

Agenda Cultural de Andalucía (2019). *Semana Santa Belalcázar*. Recuperado el 1 de junio de 2022, de: <https://www.juntadeandalucia.es/cultura/agendaculturaldeandalucia/evento/semana-santa-de-belalcazar>

Andalucía Típica (2019). *Pueblo con más encanto de Andalucía, 2019*. Andalucía Típica. Recuperado el 22 de mayo de 2022, de: <https://www.andaluciatipica.com/blog/el-pueblo-con-mas-encanto-de-andalucia-2019?page=3>

Asociación Cultural Turdulia Belalcazarense (2019). *Córdópolis 18/05/19_Un yacimiento megalítico único en la Península*. Recuperado el 3 de junio de 2022 de: https://asociacionturdulia.wixsite.com/inicio/post/cord%C3%B3polis-18-05-19_un-yacimiento-megal%C3%ADtico-%C3%BAnico-en-la-pen%C3%ADnsula

Asociación Cultural Turdulia Belalcazarense (2022). *Estreno exclusivo del documental "El Misterio de Tartessos, Las Estelas de Belalcázar"*. Recuperado el 2 de junio de 2022, de: <https://asociacionturdulia.wixsite.com/inicio/post/estreno-en-exclusiva-del-documental-el-misterio-de-tartessos-las-estelas-de-belalc%C3%A1zar>

Ayuntamiento de Belalcázar (s.f.), *Historia de Belalcázar (desde el Paleolítico al presente)*. Recuperado el 15 de marzo de 2022, de: <https://www.belalcazar.es/ayuntamiento/historia>

Ayuntamiento de Belalcázar (s.f.). *Fiestas Belalcázar*. Recuperado el 6 de marzo de 2022, de: <https://www.belalcazar.es/fiestas>

Calidad turística (2022). *Instituto para la Calidad Turística Española (ICTE)*. Secretaría de Estado de Turismo. Gobierno de España. Recuperado el 3 de junio de 2022, de: <https://www.calidadturistica.es/>

Consejería de medio ambiente y ordenación del territorio (2015). *Valores Ambientales de la Zona Especial de Conservación, Río Zújar (ES6130012)*. Junta de Andalucía.

Consejería de medio ambiente y ordenación del territorio (s.f.). *Valores Ambientales de los Espacios Protegidos, Red Natura 2000, Río Zújar (ES6130012)*. Junta de Andalucía.

Díaz Cuevas, P. & Becerra Fernández, D. (en prensa). *Redes sociales y Turismo: - "El uso de InstaSight en el análisis de áreas e hitos turísticos de la ciudad de Córdoba"*. Gedisa.

Diputación de Córdoba (s.f.). *Ruta del Monte Malagón en Belalcázar*. Recuperado el 4 de junio de 2022, de: https://www.dipucordoba.es/medio_ambiente/contenidos/51991/ruta-del-monte-malagon-en-belalcazar?tab=

Europa Press (2017). *El proyecto "Paisajes con Historia" concluye la señalización de la ruta del Monte Malagón en Belalcázar (Córdoba)*. Recuperado el 20 de abril, de: <https://www.europapress.es/andalucia/noticia-proyecto-paisajes-historia-concluye-senalizacion-ruta-monte-malagon-belalcazar-cordoba-20171009134656.html>

Europa Press (2022). *Unas 1.300 personas participarán en las visitas guiadas al Castillo de Belalcázar (Córdoba) organizadas por la Junta*. Recuperado el 20 de abril de 2022, de: <https://www.europapress.es/esandalucia/cordoba/noticia-1300-personas-participaran-visitas-guiadas-castillo-belalcazar-cordoba-organizadas-junta-20220303130231.html>

Federación Extremeña de Ciclismo (2021). *Espectacular jornada de cicloturismo BTT en Belalcázar*. Recuperado el 17 de abril de 2022, de: <http://ciclismoextremadura.es/index.php/es/smartweb/seccion/noticiacircuito/extremadura/3971-Espectacular-jornada-de-cicloturismo-BTT-en-Belalcazar>

Innovtur (s.f.). *¿Slow Tourism? Una forma natural de viajar, una actitud hacia el viaje...* Innovtur. Recuperado el 2 de febrero de 2022, de: <https://www.innovtur.com/slow-tourism-una-forma-natural-de-viajar-una-actitud-hacia-el-viaje/>

Instituto Andaluz del Patrimonio Histórico, IAPH (2016). *Paisaje de Belalcázar (Córdoba)*. Consejería de Cultura y Patrimonio Histórico. <https://hdl.handle.net/11532/324855>

Instituto Andaluz de Patrimonio Histórico (2016). *Paisaje de Belalcázar (Córdoba)*. Consejería de Cultura, Junta de Andalucía. https://repositorio.iaph.es/bitstream/11532/324855/8/Ficha_divulgativa_paisaje_interes_cultural_belalcazar_cordoba.pdf

Instituto de Estadística y Cartografía de Andalucía (2022). *Andalucía pueblo a pueblo- Fichas municipales*. Junta de Andalucía.

Instituto de Estadística y Cartografía de Andalucía (2022). *Sistema de Información Multiterritorial de Andalucía (SIMA)*. Junta de Andalucía.

Instituto Nacional de Estadística, (INE) (2022). *Cifras oficiales de población resultantes de la revisión del Padrón municipal a 1 de enero*. Instituto Nacional Estadísticas.

Junta de Andalucía (s.f.). *Bosques riberas. Consejería de Agricultura, Ganadería, Pesca y Desarrollo Sostenible*. Recuperado el 5 de febrero de 2022, de: https://www.juntadeandalucia.es/medioambiente/portal/landing-page-%C3%ADndice/-/asset_publisher/zX2ouZa4r1Rf/content/bosques-de-ribera/20151

Lista Roja del Patrimonio (s.f.). *Ficha Convento de los Cinco Mártires de Marruecos*. Recuperado el 26 de marzo de 2022, de: <https://listarojapatrimonio.org/ficha/convento-de-los-cinco-martires-de-marruecos/>

Lista Roja del Patrimonio (s.f.). *Ficha Puente Pellejero*. Recuperado el 26 de marzo de 2022, de: <https://listarojapatrimonio.org/ficha/puente-de-pellejero/>

Lobato, González. I. (2019). *El nuevo turismo millennial: Los lugares más "instagramables" de la ciudad de Sevilla*. [Trabajo Fin de Grado, Universidad de Sevilla]. <https://idus.us.es/handle/11441/91035?>

López, Monge. R. (2012). *Belalcázar Minas y Canteras*. Recuperado el 1 de junio de 2022, de: http://belalcazar-cordoba.blogspot.com/2012/10/minas_1.html

López Monge. R. (2012). *El Castillo de Belalcázar*. Recuperado el 8 de febrero de 2022, de: <http://belalcazar-cordoba.blogspot.com/p/timera.html>

López, Monge. R. (2013). *Historia de Nuestra Parroquia*. Recuperado el 17 de marzo de 2022, de: <http://belalcazar-cordoba.blogspot.com/2013/05/historia-de-nuestra-parroquia.html>

López Monge. R. (2013). *La fábrica de harina como primera industria moderna de Belalcázar y como edificio representativo de la arquitectura industrial de su época*. Recuperado el 2 de junio de 2022, de: <http://belalcazar-cordoba.blogspot.com/2013/07/la-fabrica-de-harinas-como-primer.html>

López, Monge. R. (2013). *Otros Rincones, Cueva de la Mora*. Recuperado el 20 marzo de 2022, de: http://belalcazar-cordoba.blogspot.com/2013/12/blog-post_9.html

López, Monge. R. (s.f.). *Santa Clara, Historia del monasterio*. Recuperado el 8 de febrero de 2022, de: <http://belalcazar-cordoba.blogspot.com/2018/11/santa-clara.html>

Martín, Negrín. A. (2019). *Las redes sociales como fuentes alternativas de datos geográficos: aplicación a la distribución territorial de los flujos turísticos de la Gomera*. [Departamento de Geografía e Historia, Universidad de La Laguna]. <http://riull.ull.es/xmlui/handle/915/16652>

Organización Mundial de Turismo (1994), *Glosario en Términos de Turismo*, Recuperado el 9 de marzo de 2022, de: <https://www.unwto.org/es/glosario-terminos-turisticos>

Pedroches Wildlife (s.f.). *Conoce los Pedroches*. Recuperado el 27 de abril de 2022, de: <http://pedrocheswildlife.com/conoce-los-pedroches/#:~:text=Los%20Pedroches%20es%20una%20gran,de%20Buenavista%20y%20el%20Calatrave%C3%B1o>

Quintana, Vázquez. C. (s.f.). *Antiguos lavaderos públicos en Belalcázar*. Recuperado el 8 de marzo de 2022, de: <http://belalcazar-cordoba.blogspot.com/p/lavaderos-publicos.html>

Ramón, Vilarasau. D. (2022). *¿Cuáles son las principales tendencias turísticas que asoman para el 2022?* Recuperado el 15 mayo de 2022, de: <https://www.hosteltur.com/149329-cuales-son-las-principales-tendencias-turisticas-que-asoman-para-2022.html>

Raya. A. (2021). *Las 15 carreras ciclistas de montaña del 2021 convocan a 4.954 deportistas*. Recuperado el 4 de mayo de 2022, de: <https://www.diariocordoba.com/deportes/2022/01/03/15-carreras-ciclistas-montana-convocan-61205064.html>

Real Academia Española. R.A.E. (2021). *Batolito*. Recuperado el 14 de marzo de 2022, de: <https://dle.rae.es/batolito?m=form>

Real Academia Española. R.A.E. (2019, 22 abril). *RAE en [Instagramead]*. Twitter. <https://twitter.com/raeinforma/status/1120373488433364993?lang=es>

Real Academia Española. R.A.E. (2021). *Petroglifo*. Recuperado el 3 de junio de 2022, de: <https://dle.rae.es/etroglifo>

Reserva Starlight Los Pedroches (s.f.). *Miradores*. Recuperado el 26 abril de 2022, de: <https://lospedrochesreservastarlight.com/miradores/>

Rewitzer, C., Hochleitner, R., Fehr, T. y Utrera, C. (2016). Karibibite, schneiderhöhnite, tooeileite y otros minerales secundarios poco comunes en el Nuestra Señora de las Alcantarillas, Belalcázar, Córdoba, España. *Revista de minerales*, 1, 8-39.

Rider Andalucía (s.f.). *Bujalance (Córdoba)*. Recuperado el 7 de junio de 2022, de: <http://riderandalucia.innovadorwebsites.com/belalcazar-cordoba->

Rutas con Historias (s.f.). *Castillo de Belalcázar*. Recuperado el 8 de febrero de 2022, de: <https://www.rutasconhistoria.es/loc/castillo-de-belalcazar>

Salazar (2021). *10 destinos para practicar el slow travel en España*. Recuperado el 8 de marzo de 2022 de: <https://www.clubrural.com/blog/destinos-slow-travel-espana/>

Sánchez- Díaz, L., Medina, J.M. y Córdoba de la llave, R. (2006). *El Pilar*. Recuperado el 4 de junio de 2022, de: http://www.conocetusfuentes.com/ficha_detalle.php?id_fuente=108

Secretaría General de Turismo, *Ministerio de Transportes, Turismo y Comunicaciones* (1989). *Libro Blanco de Turismo Español*. Revista Estudios Turísticos, 55165, 18-19. https://turismo.janium.net/janium/Objetos/REVISTAS_ESTUDIOS_TURISTICOS/55165.pdf

Starligh Los Pedroches (2018). *El astroturismo se ha incrementado en un 300% en España durante el último año, consolidando su crecimiento*. Recuperado el 30 de mayo de 2022, de: <https://lospedrochesreservastarlight.com/el-astroturismo-se-ha-incrementado-en-un-300-en-espana-durante-el-ultimo-ano-consolidando-su-crecimiento/>

UNE-ISO 21101:2015 (2015). *Turismo activo. Sistema de gestión de la seguridad. Requisitos*. CTN 188, de 17 de junio de 2015. UNE- Normalización Española.

Ventana del Visitante (s.f.). *Parque Natural Sierra de Cardeña y Montoro*. Ventana del visitante. Recuperado el 2 de junio de 2020, de: https://www.juntadeandalucia.es/medioambiente/portal/web/ventanadelvisitante/detalle-buscador-mapa/-/asset_publisher/Jlboxh2qB3NwR/content/sierra-de-carde-c3-b1a-y-montoro-6/255035

Villaduke Esaventura, (s.f.). *Turismo familias y amigos*. Recuperado el 4 de junio de 2022, de: https://villadukeesaventura.es/portfolio_page/turismo-familias-y-amigos/

Villar, Lama. A. (2022). *La accesibilidad del STS: Las <<Puertas>> y <<Pasillos>> de Sevilla*. [Departamento de Geografía Física y Análisis Geográfico Regional, Universidad de Sevilla].

Weather Spark (2016). *El clima y tiempo promedio en todo el año en Belalcázar*. Recuperado el 13 de marzo de 2022, de: <https://es.weatherspark.com/y/34236/Clima-promedio-en-Belalc%3%A1zar-Espa%C3%B1a-durante-todo-el-a%C3%B1o>