







Est 282

W^d 72





ATLAS
Ô COMPENDIO GEOGRAPHICO DEL GLOBO TERESTRE
Dividido
EN IMPERIOS, REYNOS, REPUBLICAS, ESTADOS, PROVINCIAS,
ISLAS, CAPITALES, ARZOBISPADOS, OBISPADOS,
RELIGIONES Y RIOS

*Obra mui util y aun necesaria para saber la Geographia que
servira de Introduction ô de suplemento al methodo Geographico
impresso en dos Tomos de Octavo a costa de Pedro Gendron.*

*Se hallara en Madrid en la libreria de corady y en la de Barthelemi
en Cadiz casa de Luis Bonardel en Lisboa casa de Joseph
Bonardel et du Beux
Año de 1756.*



ATLAS

O GOBIERNO FEDERAL DE LOS ESTADOS UNIDOS MEXICANOS
Distinguido

LA TIERRA DEL NOROCCIDENTE DE LOS ESTADOS UNIDOS MEXICANOS
DE LOS ESTADOS UNIDOS MEXICANOS

Este atlas muestra el territorio de los Estados Unidos Mexicanos
en el noroeste de la América del Norte, y el territorio de los Estados Unidos
en el suroeste de la América del Norte, y el territorio de los Estados Unidos
en el centro de la América del Norte.



ADVERTENCIA.

Lector mio : este Atlas abreviado, que con el mayor Gusto te ofrezco, sirve para que puedas instruirte en el conocimiento de la Geografia, y al mismo tiempo de suplemento para el Methodo Geografico, que acabo de dar al publico traducido en nuestro idioma Espanol: no tube por conveniente poner Estas Mapas en dicho libro; por que siendo necessario el hazer muchas divisiones serian Confusas por ser pequeñas y para los aficionados a esta Ciencia se han Gravado unos Grandes Mapas de las Quatro Partes y del Globo puesto los nombres de todos los Reynos, Provincias y Capitales en la misma lengua Española con los nuevos Descubrimientos por M. De Lisle Profesor de Astronomia en el Colegio Real de esta Corte de Paris, y no pongo la menor Duda que te han de agradar quando a Costa de poco trabajo podras adquirir el Conocimiento de una Ciencia tan necesaria, y estimada de todos los sujetos literatos.

Agradando te este nuevo Methodo se continuara en la misma conformidad los Reynos y sus divisiones.

PRE SENTADO ALEX^{MO}

S.^R. D.^N. JAIME MAZONES

DE LIMA Y SOTO MAIOR Embaxador Ext.^o
y Plenipotenciario de S. M. CATHOLICA

Cerca de S. M. Christianissima

Por el Lic.^o D. Juan Manuel Giron.

Opositor alas Cathedras de Philosophia de la Univ.^o de Alcalá

Explicacion de los Caracteres y numeros, que se hallan en las mapas los numenos Romanos son por lo Respectivo al Mar y los otros por lo tocante a la tierra.

1. Ciudad Destruida.
2. Montañas.
3. Ciudad fuerte.
4. Fuerte.
5. Molinos de Viento.
6. Camino.
7. Ciudad.
8. Brucula.
9. Septentrion.
10. Occidente.
11. Oriente.
12. Medio dia.
13. Canal para Communicar de una Ciudad a otra.
14. Puntos Grandes que Dividen los Reynos y Estados.
15. Puntos que separan los Países y Provincias.
16. Origen de Rios.
17. Estanque.
18. Molinos de agua.
19. Obispado.
20. Molinos de viento.
21. Rio Pequeño.
22. Rio Grande.
23. Arzo obispado.
24. Paroquia.
25. Capilla.
26. Castillo.
27. Vado.
28. Corriente del agua.
29. Bosque o Pinar
30. Derecha
31. Izquierda.
32. Viñas.
33. Quinteria.
34. Abbadia.
35. Lago.
36. Grados de Longitud.

- I. Isla.
- II. Peninsula.
- III. Istmo.
- IV. Banco de Arena
- V. Bahia.
- VI. Puerto de mar
- VII. Entradadeun Rio
- VIII. Cabo Promontorio.
- IX. Golfo o seno.
- X. Costas de Mar.
- XI. Estrecho Ofaro.
- XII. Diferentes profundidades de el mar que se miden por Brazas.
- XIII. Rocas fuera de el agua.
- XIV. Rocas encubiertas en el agua.
- XV. Terreno encubierto por el mar.
- XVI. Dique.

Este Atlas y las Mapas Grandes con el Methodo Geografico se Venderan en las Librerias de Corrad y, y Barthelemy en Madrid.

En Cadiz Casa de Luis Bonardel
y de los Hermanos Hermil.


En Valencia Casa de Mallen.

En Barcelona Casa de Pedro Bonardel

En Lisboa Casa de Bonardel.

En Porto Casa de Bellon. Raton.

En salamanca Casa de Beraud.



INTRODUCCION para el conocimiento y uso de LOS MAPAS.

Diferencia de longitudades de el Mar, que se mide por Buzas

Rocas fuera de el agua XIII

Rocas encubiertas en el agua XIV

Occidente



Para Medir sobre un Mapa la distancia de un lugar a otro VG. Obispado O Abadia, se toma un Compas, y se ponen los puntos sobre la Escala, o sobre los grados de Latitud y longitud, los 2 puntos. Cada Minuto vale una Milla de Italia, y 3 hacen una Legua de una tierra de Comino. En esta entonses la distancia de tres leguas, y una tercera parte, y de esta modo tomamos las otras Medidas.

Escala

Mil Pasos Geometricos, o minutos de los grados de Latitud

Legua de Castella en Comino

Grados de Longitud 36
72 Medio dia

Grados de Latitud o de los Paralelos o de la Altura del Polo

Oriente



EL GLOBO TERRESTRE

TIENE DOS PARTES.

LA TIERRA
QUE TIENE A

LOS CONTINENTES
QUE SON

*Europa . . . Asia . . . Africa . . . y America . . .
Las Tierras Arcticas , y las Tierras Antarcticas .*

LAS ISLAS, QUE ESTAN

*En el Grande Oceano , o Mar Atlantico .
En el Mar Mediterraneo .
En el Mar de las Indias .
En el Mar de el Sur , o Pacifico .*

Y

EL MAR, ES A SABER

*El Oceano Atlantico . . . El Mar Mediterraneo .
El Mar de las Indias . . . El Mar de el Sur , o Pacifico .
El Mar Helado , unas veces al Septentrion , y otras al Meridiano .*

EL AGUA QUE
COMPRENDE

LOS LAGOS, QUE HAY

*En la Europa ; los Lagos Onega , y Ladoga en la Rusia .
Los Lagos de Ginebra ; de Mulschatel ; y de Constancia .
El Lago Maior ; el de Como ; y Guarda .*

LOS RIOS

*Grande numero en Europa , en el Asia .
Menos en el Africa , y en la America ; y
Casi ninguno en las Tierras Arcticas , y Antarcticas .*



CARTA GENERAL DE EL MUNDO

o Descripción de el Globo Terrestre.

Por el S.^r Robert, Geographo
Ordinario de el Rey
Christianíssimo.

Con Privilegio
Año de 1754.



a Costa de Pedro Gendron/.

Destruccion de Salspit



LA EUROPA contiene

TRES IMPERIOS.

QUATRO REPUBLICAS.

TRECE REYNOS.

QUATRO PRINCIPADOS.

(Los tres Imperios)	Capitales.	Religion.	Rios.
Alemania	Viena en Austria	Catholica, Lutheranay Calvinista.	Danuvio, Wader, Mein.
Turquia	Constantinopla	Mahometana, y Rito Griego.	Danuvio, Pruth, Marina.
Rusia	Moscow, o Pretersburgo.	Rito Griego, y tolerancia de las Otras	Wochowa, Volga, Dwina.
Los trece Reynos.			
Francia	Paris	Catholica	La Sena, Loura, Gironda.
Espana	Madrid	Catholica	Manz ^{re} Ebro, y Tajo, Guad ^{al} .
Portugal	Lisboa	Catholica	Tajo, Duero
Inglaterra	Londres	Anglicana Episcopal, y Calvinista	Tamisa, y Savena
Polonia	Cracovia, y Varsovia	Catholica, y tolerancia de las OTRAS.	Vistula, Bug, Niemen
Dinamarca	Copenhague	Lutherana Episcopal	El Mar por todos lados
Noruega	Christiania	Lutherana Episcopal	Glammen, Lagos
Suecia	Stocholmo	Lutherana Episcopal	Elssinan, Hasunda, Lagos.
Bohemia	Praga	Catholica	Elba, Muldaw, Eger
Hungria	Buda	Catholica, y Otras	Danuvio, Tibisa, Drava
Prusia	Konigsberg	Lutherana, y Calvinista	Pregel, Paserg
Las dos Sicilias	Napoles, y Mecina	Catholica	Volturno, Santo, Brandano.
Cerdeña	Cagliari	Catholica	Thyrso, y otros medianos
Las quatro Republic.			
Venecia	Venecia	Catholica	El Mar, y el Po
Genova	Genova	Catholica	El Mar, con el titulo de Rivera.
Las Provincias Unidas	La Haya, lugar de la asamblea	Calvinista, y Otras	Todo esta en varios Canales
Los Suizos	Baden, lugar de la Asamblea	Catholica, y Calvinista	El Rhin, y el Aar
Los quatro Estados o Principados.			
Estados de la S ^a Sede	Roma Capital de el Mundo.	Catholica	El Tiber, y el Po
Savoya	Chamberi, y Turin	Catholica	El Po, Doria, y Baltia
Paises Vaxcos Austriae ^{os}	Bruselas	Catholica	La Sena, y Escarpa
Pequena Tartaria	Bacca Saray	Mahometana	Cercada de el Mar, y Nieper



LAS ISLAS DE EUROPA estan.

EN EL MAR DE EL NORTE.
EN EL GRANDE OCCEANO.

EN EL MEDITERRANEO.

(En el Mar de el Norte)	Posededores.	Capitales.	Religion.
La Islanda	El Rey de Dinamarca	Scalhot . . . Halar	Lutherana Episcopal
La Isla de el Hierro	El Rey de Dinamarca	Sin Capitales, pero muchas Villas	Lutherana Episcopal
Las Orcades en numero 28.	El Rey de Inglaterra	Kirkwal Obispado	Anglicana Episcopal
En el Grande Oceanº			
La Gran Bretaña	El Rey de Inglaterra	Londres . . . Edimburgo	Anglicana Episcopal y Calvinis.
La Irlanda, y otras pequeñas	El Rey de Inglaterra	Dublin	Anglicana Episcopal y Calvinis.
Ouessant, y otras	El Rey de Francia	Vn Castillo, y pocas casas de Camp	Catholica
Belle Isle	El Rey de Francia	Vn Palacio . . . Loemaria	Catholica
Isla de Rhe	El Rey de Francia	St Martin, y el Castillo la Préé	Catholica
Isla de Oleron	El Rey de Francia	Oleron, Castillo	Catholica
Cadix	El Rey de España	Cadix Puerto de Mar	Catholica
En el Mediterraneo			
Islas de la Provenza	El Rey de Francia	Porque de las Porteros, y el Fuerte de Tristian	Catholica
Mallorca	El Rey de España	Mallorca Puerto de Mar	Catholica
Yviza	El Rey de España	Yviza Puerto de Mar	Catholica
Menerca	El Rey de Inglaterra	Ciudadela . Puerto Mahon	Catholica, y Anglicana
Cerdeña	La Republica de Genova	Bastia . Aleri . Adjazzo	Catholica
Cerdeña	El Duque de Savoya Rey	Cagliari Tierra nueva, Saffari	Catholica
Sicilia	El Rey de Napoles	Palermo . . . Mecina	Catholica
Malta	El Orden de Malta	La Valeta, otras 5 Villas	Catholica
El Golfo de Venecia	La Republica de Venecia	Cursola . Lezina . Sale . Corfou	Catholica, y Rito Griego
Stalimen	El Gran Senor	Stalimen . Mudra	Rito Griego, y Mahometha
Scirro	El Gran Senor	Scirro	Rito Griego, y Mahometha
Negroponto	El Gran Senor	Negroponto . Calisto . Atalanta	Rito Griego, Catholica, y Mahome
Candia	El Gran Senor	Candia . . . Canea	Rito Griego, Catholica, y Mahome





EL AFRICA se divide en

continentes, y Islas.

Los continentes son.

Estados .	Soberanos .	Rios .	Religiones .
Egipto. Capital el Cairo.	El Gran Señor	El Nilo	Mahometanos, y Christianos.
Nubia. Capital Nubia.	Vn Rey particular	El Nilo, y Lago de Nubia.	Griego, Coptes y Catholicos mezclados.
Ethiopia, y Abisinia	El Emperador de Abisinia, o Neous	El Nilo, Tacase, y Malego.	Con Judios, y Mahometanos.
Monemugi	Vn Emperador, y algunos Reyes	Zambese	Christianos, coptes, Ciomaticos.
Monomotapa	Vn Emperador, y algunos Reyes	Zambere	Y algunos Catholicos .
La Berberia, y el Reyno.	El Gran Señor	Docra, y Nachel	Idoltras.
De Barca	Vn Bey puesto por el Gran Señor.	Tripoli, y Capes	Idoltras .
Tripoli. Capital Tripoli.	Republica	Suadilbarbara	Mahometanos .
Tunex. Capital Tunex.	Republica	Maior, y Sesaya	Mahometanos .
Argel. Capital Argel.	Republica		Mahometanos, y algunos Christianos.
Fez, y Marruecos Capitales	Vn Rey particular		Mahometanos, y pocos Christianos.
Biledulgerid	Muchos pequeños Reyes	Zix, Ghir	Mahometanos, y algunos Christianos
Saraa, o Desierto	Muchos pequeños Principes	Ghir, y la Nubia	Mahometanos .
Nigricia	Muchos pequeños Reyes	Niger, y el Rio S. Juan.	Mahometanos, y Catholicos.
Guinea	Diversos pueblos de Europa	Su Vete, y Acosta	Mahometanos, y Catholicos .
Congo	La Holanda	Niger	Idoltras, y Christianos Europeos .
Casreria	Libres, e independientes	Zembese	Idoltras y Christianos Europeos
Zanguebar	Algunos pequeños Reyes	Quilmanis, y Canfila	Mahometanos, y algunos Christianos
Costas de Ayan, y Abea	Republica, y algunos pequeños Reyes.	Algunos pequeños Rios	Mahometanos .

LAS ISLAS DE AFRICA
son

Islas .	Posehedores .	Rios .	Religiones .
Zocotora	Vn Principe particular	Algunos Riachuelos	Mahometanos .
La del Almirante	El Rey de Portugal	Catholicas .
La de los siete Hermanos	El Rey de Portugal	Mahomethanos, y Idolatras .
Comorra	Vn Principe sujeto a Portugal	Algunos Riachuclos	Judios mezclados con Mahometano .
Madagascar	Muchos pequenos Principes	Muchos pequenos Rios	Judios mezclados con Mahometano .
Mascaregne, o Borbon	El Rey de Francia	Lagos, y pequenos Rios	Catholicos, y Idolatras .
Cirni, Mauricia, o Francia	El Rey de Francia	Algunos pequenos Rios	Catholicos, y Protestantes Anglicanos .
S ^{ta} Helena	El Rey de Inglaterra	Catholicos, y Protestantes Anglicanos .
La Ascension	Inhabitada
S. Matheo Amoton. S. Thomas	El Rey de Portugal	Catholicos .
La Isla de Bisco	Muchos pequenos Reyes	Paganos y Catholicos .
De Gaexce	El Rey de Francia	Catholicos .
Canarias	El Rey de España	Pocos Rios	Catholicos .
Cabo Verde	El Rey de Portugal	Catholicos .







EL ASIA se divide en continentes, y en Illas. Los continentes son.

Imperios, o Estados . . .	Capitales . . .	Religiones . . .	Rios . . .
Imperio de los Turcos en Asia.	Chintzua, Bursa, y Smirna.	Mahometana, y las demas toleradas.	Euphrates.
La Siberia, o Czar de Moscovia.	Tobolsk	Idolatrás, y Christianos Griegos.	Obi, Irhs, Jenisca, y Lena .
La Gran Tartaria	Vraens	Idolatrás, y Mahometanos.	Amur, y Maroa .
La Arabia	Meca	Mahometana	Chalbar, Nageran .
El Reyno de Persia	Ispahan	Mahometana secta de Ali . . .	Zenderond .
El Imperio del Mogol	Pely, o Abad	Mahometana, secta de Omar.	Indo, y Ganges .
Los pequeños Reynos de las Indias son los siguientes			
Visapour	Visapour, Goa, a los Portugueses.	Mahometana, y Catholica.	Mandova, y Zuari .
Goleonda	Goleonda, o Heiderabad .	Mahometana.	
Coromandel, y Malabar	Diversas Ciudades a los Europeos.	Christianos Europeos	Pocos Rios .
Asem	Aso	Idolatrás .	
Ava	Ara	Idolatrás	Ara .
Pegu	Pegu	Idolatrás	Pegu, y Kayr .
Aracam	Aracam	Idolatrás .	
Siam	Siam, o Judbia	Idolatrás, y pocos Christianos.	Menan .
Camboya	Camboya	Idolatrás, y pocos Christianos.	Lankang, o Mecon .
Tunquin	Tunquin, o Checho	Idolatrás, y pocos Christianos.	Checho .
Laos	Lanquene	Idolatrás	Lankang, o Mecon .
Cochinchina	Nichore	Idolatrás, y algunos Christianos.	Pequeños Rios.
Imperio de la China	Peekin, o Nanquin	Idolatrás, y algunos Christianos.	Hoang, Carkang, Kiang.



ISLAS DE ASIA

EN EL MAR OCCIDENTAL.

EN EL MEDITERRANEO.

Islas .	Posehedores .	Capitales .	Religiones .
<i>Imperio de el Japon . . .</i> <i>Contiene tres Islas princi . .</i> <i>ales, y muchas pequeñas .</i>	<i>El Emperador de el Japon</i>	<i>Yedo</i>	<i>Idolatrás .</i>
<i>Islas de Ladrones Marianas .</i>	<i>El Rey de España . . .</i>	<i>No tienen Capital</i>	<i>Idolatrás, y Catholicos</i>
<i>Islas Philipinas, o Manilas .</i>	<i>El Rey de España</i>	<i>Manila, Ciudad, y Puerto . .</i>	<i>Catholicos .</i>
<i>Islas Molucas</i>	<i>La Holanda</i>	<i>Celebes, y Macasar</i>	<i>Idolatrás, y Calvinistas . .</i>
<i>Islas de la Sonda</i>	<i>La Holanda, y el Rey de Borneo</i>	<i>Borneo</i>	<i>Idolatrás, y Calvinistas .</i>
<i>Islas de Ceylan, y Maldivias .</i>	<i>La Holanda, y el Rey de Congo .</i>	<i>Nellemby-Neur</i>	<i>Idolatrás, y Calvinistas . .</i>
<i>Chipre</i>	<i>El Grand Turco .</i>	<i>Nicosia, y Famagusta . . .</i>	<i>Catholicos, Griegos, y</i> <i>Mahometanos, en todas</i> <i>estas doce Islas</i>
<i>Rhodás</i>		<i>Rhodás</i>	
<i>Scarpento</i>		<i>Scarpento</i>	
<i>Stampalia</i>		<i>Stampalia</i>	
<i>Lango, o Cos</i>		<i>Cos</i>	
<i>Lero</i>		<i>Lero</i>	
<i>Palmosa, o Pathmos</i>		<i>Pathmos</i>	
<i>Nicena, o Icena</i>		<i>Nicena</i>	
<i>Samo</i>		<i>Samo</i>	
<i>Sciò</i>		<i>Sciò</i>	
<i>Metelino</i>		<i>Metelino</i>	
<i>Tenedo</i>		<i>Tenedo</i>	



ISLAS DE LA AMERICA

SEPTENTRIONALES.

MERIDIONALES.

Islas .	Soberanos .	Capitales .	Religiones .
<i>Islas Azores o terceras</i>	<i>El Rey de Portugal</i>	<i>Angra</i>	<i>Catholica .</i>
<i>Isla de tierra nueva</i>	<i>A los del Pais, y Inglaterra .</i>	<i>Algunas Colonias</i>	<i>Idolatra, y Anglicana</i>
<i>Isla de Cabo Breton</i>	<i>El Rey de Francia</i>	<i>Algunas Colonias</i>	<i>Catholica .</i>
<i>Islas Bermudes</i>	<i>El Rey de Inglaterra</i>	<i>Douesewarwick</i>	<i>Anglicana, y Idolatras.</i>
<i>Islas Lucayas</i>	<i>El Rey de España</i>	<i>Diversas habitaciones</i>	<i>Anglicana, y Idolatras .</i>
Grandes Antillas que son .			
<i>Cuba</i>	<i>El Rey de España</i>	<i>La Havana</i>	<i>Catholica .</i>
<i>S.^{to} Domingo</i>	<i>El Rey de España, ya Francia .</i>	<i>S.^{to} Domingo</i>	<i>Catholica .</i>
<i>Puerto Rico</i>	<i>El Rey de España</i>	<i>S.^{to} Juan de Puerto Rico</i>	<i>Catholica .</i>
<i>La Jamaica</i>	<i>El Rey de Inglaterra</i>	<i>Santiago de la Uega</i>	<i>Anglicana .</i>
Islas de Barlovento, que son .			
<i>La Martinica</i>	<i>El Rey de Francia</i>	<i>Algunas habitaciones</i>	<i>Catholica .</i>
<i>Guadalupe</i>	<i>El Rey de Francia</i>	<i>Guadalupe</i>	<i>Catholica .</i>
<i>S.^{to} Martin</i>	<i>El Rey de Francia, ya Holanda .</i>	<i>Algunas habitaciones</i>	<i>Catholica .</i>
<i>Mar Galante</i>	<i>El Rey de Francia</i>	<i>Algunas habitaciones</i>	<i>Catholica .</i>
<i>Granada &</i>	<i>El Rey de Francia</i>	<i>Algunas habitaciones</i>	<i>Catholica .</i>
<i>Barbadas, y otras</i>	<i>El Rey de Inglaterra</i>	<i>Brig Town</i>	<i>Anglicana .</i>
<i>La Trinidad</i>	<i>El Rey de España</i>	<i>S.^{to} Joseph</i>	<i>Catholica .</i>
<i>Curacao</i>	<i>A la Holanda</i>	<i>Curacao</i>	<i>Catholica, y Calvinista.</i>
<i>Islas de Maguellan</i>	<i>El Rey de España, y los naturales.</i>	<i>Habitantes incognitos</i>	<i>Catholica, y Idolatra .</i>
<i>De la Madre de Dios</i>	<i>El Rey de España</i>	<i>La Madre de Dios</i>	<i>Catholica</i>
<i>Chiloen el Mar del Sur</i>	<i>El Rey de España</i>	<i>Chiloe</i>	<i>Catholica .</i>
<i>y otras pequenas Islas</i>			



LA AMERICA

SEPTENTRIONAL.

MERIDIONAL.

Estados .	Soberanos .	Rios .	Religiones .
Viejo Mexico o Nueva España	El Rey de España	Esquitlan y algunos otros	Catholica .
Nuevo Mexico o Nueva	El Rey de España	Rio del Norte o Brabo	Catholica, y muchos Idolatras .
Arizóna y California			
La Canada, y Luisiana	El Rey de Francia	Rio de S. Lauranxo, y Misissipi	Catholica, y muchos Idolatras .
La Nueva Bretaña	El Rey de Inglaterra	Rio Tomagaming	Anglicana, y muchos Idolatras .
La Nueva Inglaterra	El Rey de Inglaterra	Rio Secosquahana	Anglicana, y algunos Catholicos .
La Florida	El Rey de España	Rio del Espiritu S ^{to} o Chuaquana	Catholica, y algunos Idolatras .
Tierra Firme	El Rey de España	Rio Paria o Ormoco	Catholicos, y Idolatras .
Reyno del Peru	El Rey de España	Rio el Marañon	Catholicos, y pocos Idolatras .
Provincia de las Amazonas	El Rey de España	Rio de las Amazonas	Catholica, y muchos Idolatras .
El Brasil	El Rey de Portugal		Catholica, y muchos Idolatras .
Paraguay o Rio de la Plata	El Rey de España	Rio de la Plata	Catholica, y algunos Idolatras .
	El Rey de España	Muchos pequeños Rios	Catholica, y pocos Idolatras .
Las Tierras de Guayllanica	El Rey de España	Rio Dica madero	Catholica, y muchos Idolatras .

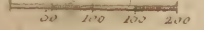




LA AMERICA
MERIDIONAL.

Por el Sr. Roberto Geografo
Ordinario de el Rey. Año de 1754.

Escala
Leguas de una hora de Camino.









LA ESPAÑA

Se divide en Diez et seis Provincias o Reinos-ochó-Arzobispados

v quarenta y siete obispados.

Provincias.	Capitales.	Arzobispados.	o Bispados sufraganos.
<i>Biscaia</i>	<i>Bilbau.</i>	<i>Tolledo . . .</i>	<i>Cuenca. Segovia.</i>
<i>Asturias</i>	<i>Oviedo.</i>		<i>Cordova. Cartagena.</i>
<i>Galicia</i>	<i>Santiago.</i>		<i>Siguenza. Osma.</i>
<i>Andalucia</i>	<i>Sevilla.</i>	<i>Sevilla</i>	<i>Jaén. Valladolid.</i>
<i>Granada</i>	<i>Granada.</i>		<i>Malaga. Canarias.</i>
<i>Murcia</i>	<i>Murcia.</i>	<i>Santiago . . .</i>	<i>Cadix. Ceuta.</i>
<i>Valencia</i>	<i>Valencia.</i>		<i>Salamanca. Avila.</i>
<i>Cathaluña</i>	<i>Barcelona.</i>		<i>Tui. Coria.</i>
<i>Aragon</i>	<i>Zaragoza.</i>		<i>Plasencia. Badajoz.</i>
<i>la Navarra</i>	<i>Pamplona.</i>		<i>Astorga. Mondonedo.</i>
<i>Castilla la Vieja . . .</i>	<i>Burgos.</i>	<i>Granada . . .</i>	<i>Zamora. Lugo.</i>
<i>Castilla la Nueva . .</i>	<i>Madrid.</i>		<i>Orense. Ciudad Rodrigo.</i>
<i>la Sierra</i>	<i>Cuenca.</i>	<i>Burgos</i>	<i>Guadix. Almeria.</i>
<i>la Mancha</i>	<i>San Clemente.</i>		<i>Pamplona. Palencia.</i>
<i>la Extramadura . . .</i>	<i>Badajoz.</i>	<i>Taragona . . .</i>	<i>Calahorra.</i>
<i>Leon</i>	<i>Leon.</i>		<i>Barcelona. Tortosa.</i>
			<i>Girona. Vique.</i>
		<i>Zaragoza . . .</i>	<i>Lerida. Vrgel. Solzona.</i>
			<i>Huesca. Albaracin.</i>
		<i>Valencia</i>	<i>Babastro. Tarazona.</i>
			<i>Segorve. Teruel.</i>
		<i>Obispados Exemptos.</i>	<i>Mallorca. Jaca.</i>
			<i>Leon. Oviedo.</i>







El Reyno de Portugal se divide
 en seis Provincias, tres Arzobispados, onze Obispos.

<i>Provincias</i>	<i>Capitales</i>	<i>Parroquias</i>	<i>Grandes Duques</i>	<i>Grandes Condes</i>	<i>Grandes Condes</i>
<i>Entre Duero y Miño</i>	<i>Braga</i>	1500	<i>Aveiro</i>	<i>Alvor</i>	<i>Povolide</i>
<i>Trallos Montes</i>	<i>Miranda</i>	620	<i>Cadaval</i>	<i>Arcos</i>	<i>Prado</i>
<i>Beira</i>	<i>Lamego</i>	1090	<i>La Foens</i>	<i>Arganil</i>	<i>Redondo</i>
<i>Estremadura</i>	<i>Lisboa</i>	460	<i>Marqueses</i>	<i>Assumar</i>	<i>Ribeira Grande</i>
<i>Alentejo</i>	<i>Evoira</i>	350	<i>Abrantes</i>	<i>Atalaja</i>	<i>Reissenda</i>
<i>Algarve</i>	<i>Tavira</i>	67	<i>Alegrete</i>	<i>Attoquia</i>	<i>Sabugal</i>
<i>Arzobispados</i>	<i>Obispos</i>	<i>Vniversidades</i>	<i>Alegrete</i>	<i>Aveiras</i>	<i>Sabugosa</i>
<i>Evora</i>	<i>Portalegre</i>	<i>Covimbra</i>	<i>Antoja</i>	<i>Avintes</i>	<i>Sandomil</i>
	<i>Elvas</i>	<i>Evora</i>	<i>Aronches</i>	<i>Calheta</i>	<i>S^t Tiago</i>
	<i>Faro</i>		<i>Allorna</i>	<i>Cantanhede</i>	<i>Sarzedas</i>
<i>Lisboa</i>	<i>Leiria</i>		<i>Cascaes</i>	<i>Castello melhor</i>	<i>Soure</i>
<i>Patriarcal</i>	<i>Coimbra</i>		<i>Fereira</i>	<i>Couculim</i>	<i>Tarouca</i>
	<i>Miranda</i>		<i>Fontes</i>	<i>S^{ta} Cruz</i>	<i>Tentugal</i>
	<i>Lamego</i>		<i>Fronteira</i>	<i>Ericeira</i>	<i>Torre</i>
<i>Braga</i>	<i>Porto</i>	<i>Rios</i>	<i>Fronteira</i>	<i>Galveas</i>	<i>Val do Reys</i>
	<i>Viseo</i>	<i>principales</i>	<i>Torres novas</i>	<i>Illa do Principe</i>	<i>Valladares</i>
	<i>La Guarda</i>		<i>Gouvea</i>	<i>S^t Joam</i>	<i>S^t Vincente</i>
	<i>En Indias</i>	<i>Miño</i>	<i>Lourical</i>	<i>Lavradio</i>	<i>Vidiqueira</i>
	<i>Cochin</i>	<i>Duero</i>	<i>Maratua</i>	<i>S^t Lourenço</i>	<i>Villa flor</i>
	<i>Meliapur</i>	<i>Guadiana</i>	<i>Minas</i>	<i>S^t Miguel</i>	<i>Villa nova de Cerveira</i>
	<i>Malaca</i>		<i>Niza</i>	<i>Mon Santo</i>	<i>Villa nova</i>
	<i>Macao</i>		<i>Penatua</i>	<i>Miranda</i>	<i>Villa verde</i>
	<i>S. Luis</i>	<i>Tajo</i>	<i>Tavora</i>	<i>Obidos</i>	<i>Villa major</i>
<i>Brasil</i>	<i>Olinda</i>		<i>Tancos</i>	<i>Oriola</i>	<i>Vimieiro</i>
	<i>S. Sebastian</i>		<i>Valenca</i>	<i>Penaguion</i>	<i>Vimioso</i>
				<i>Pombeiro</i>	<i>Vnhão</i>
				<i>Ponte</i>	

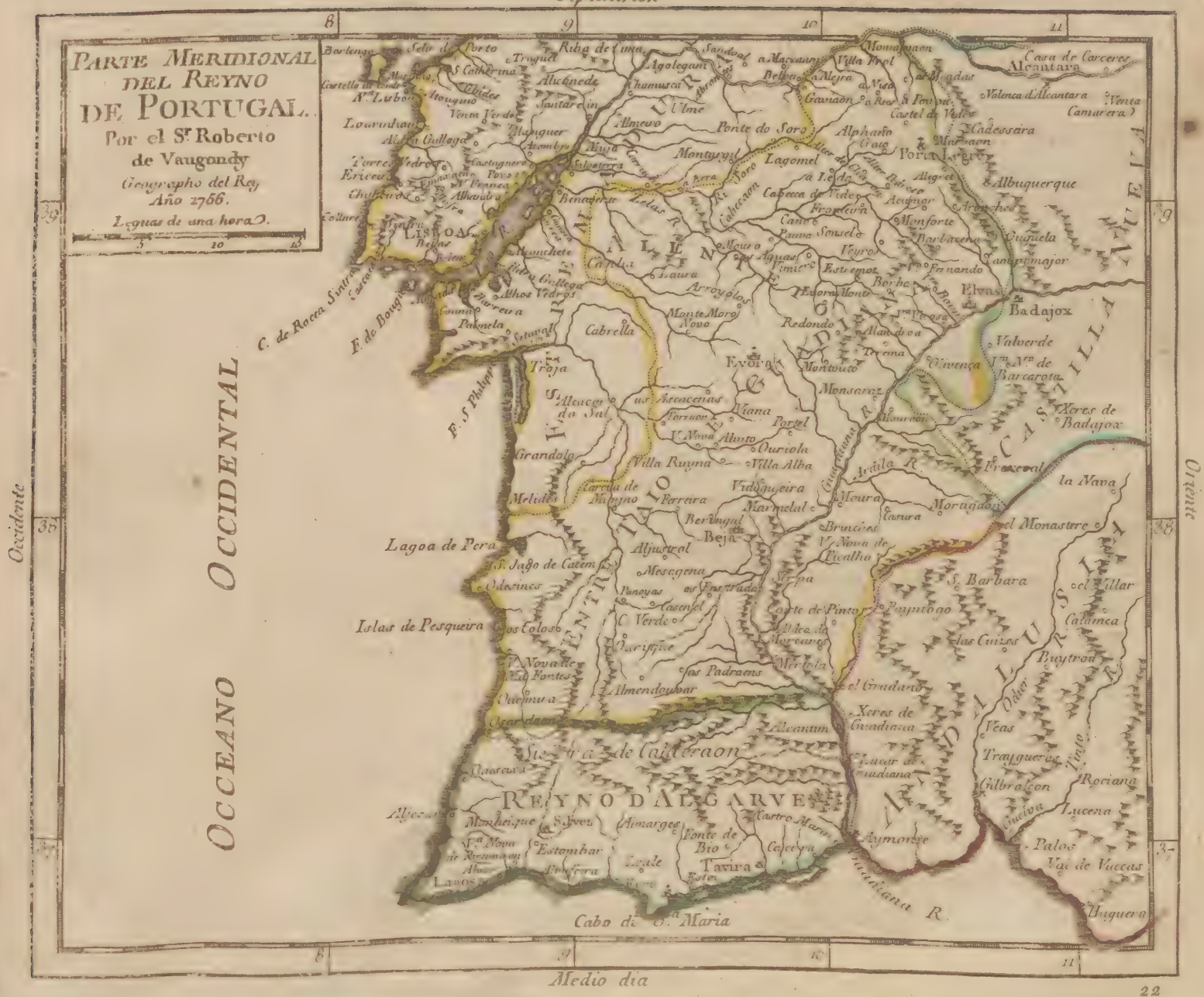


Septentrion

PARTE MERIDIONAL
DEL REYNO
DE PORTUGAL.

Por el Sr. Roberto
de Vaugandy
Geographo del Rey
Año 1766.

Legua de una hora.



Occidente

OCCIDENTAL

Oriente

Medio dia



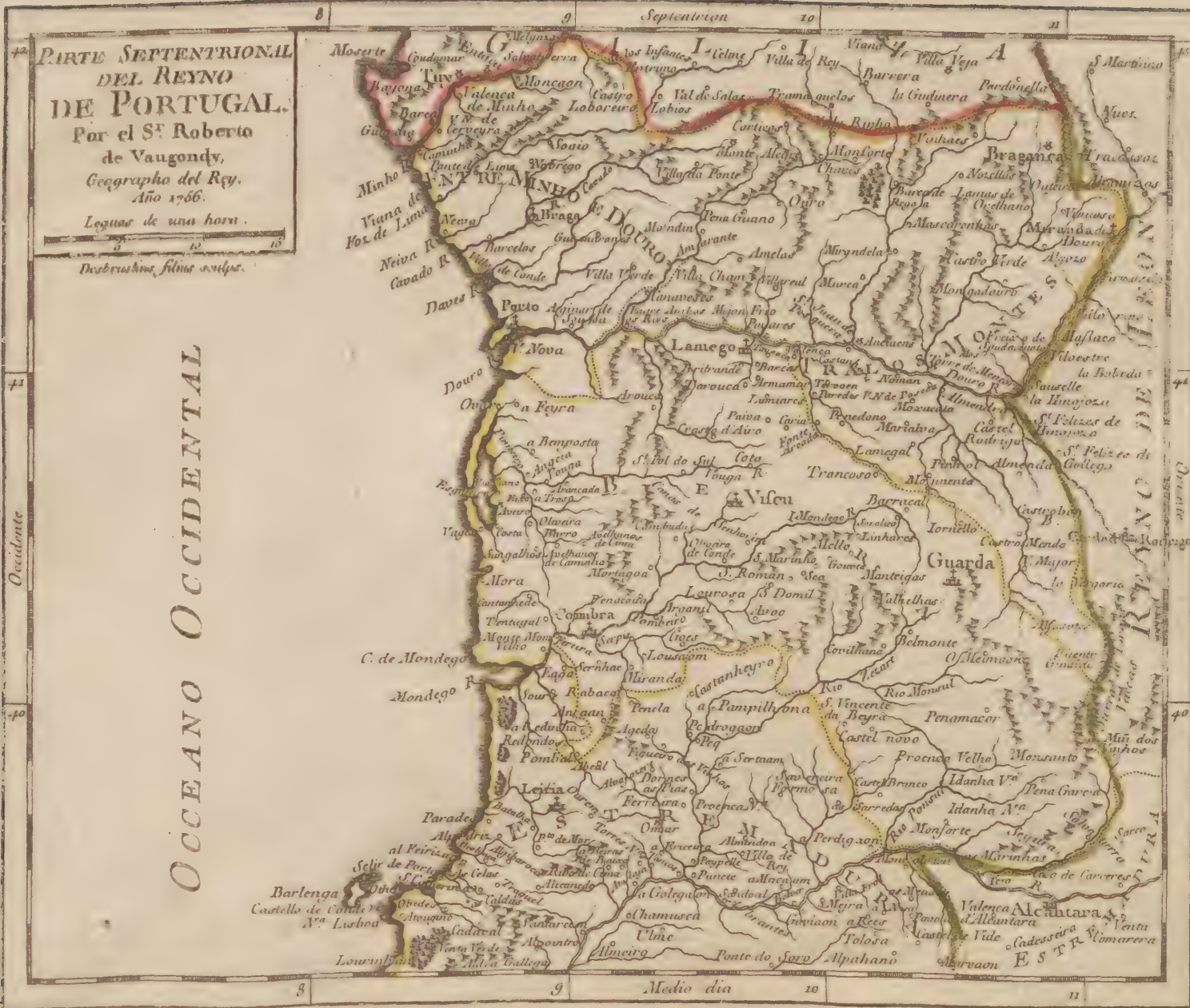
**PARTE SEPTENTRIONAL
DEL REYNO
DE PORTUGAL.**

Por el Sr Roberto
de Vaugondy,
Geographo del Rey.
Año 1766.

Leguas de una hora.

Instructio sine culpe.

OCCIDENTAL

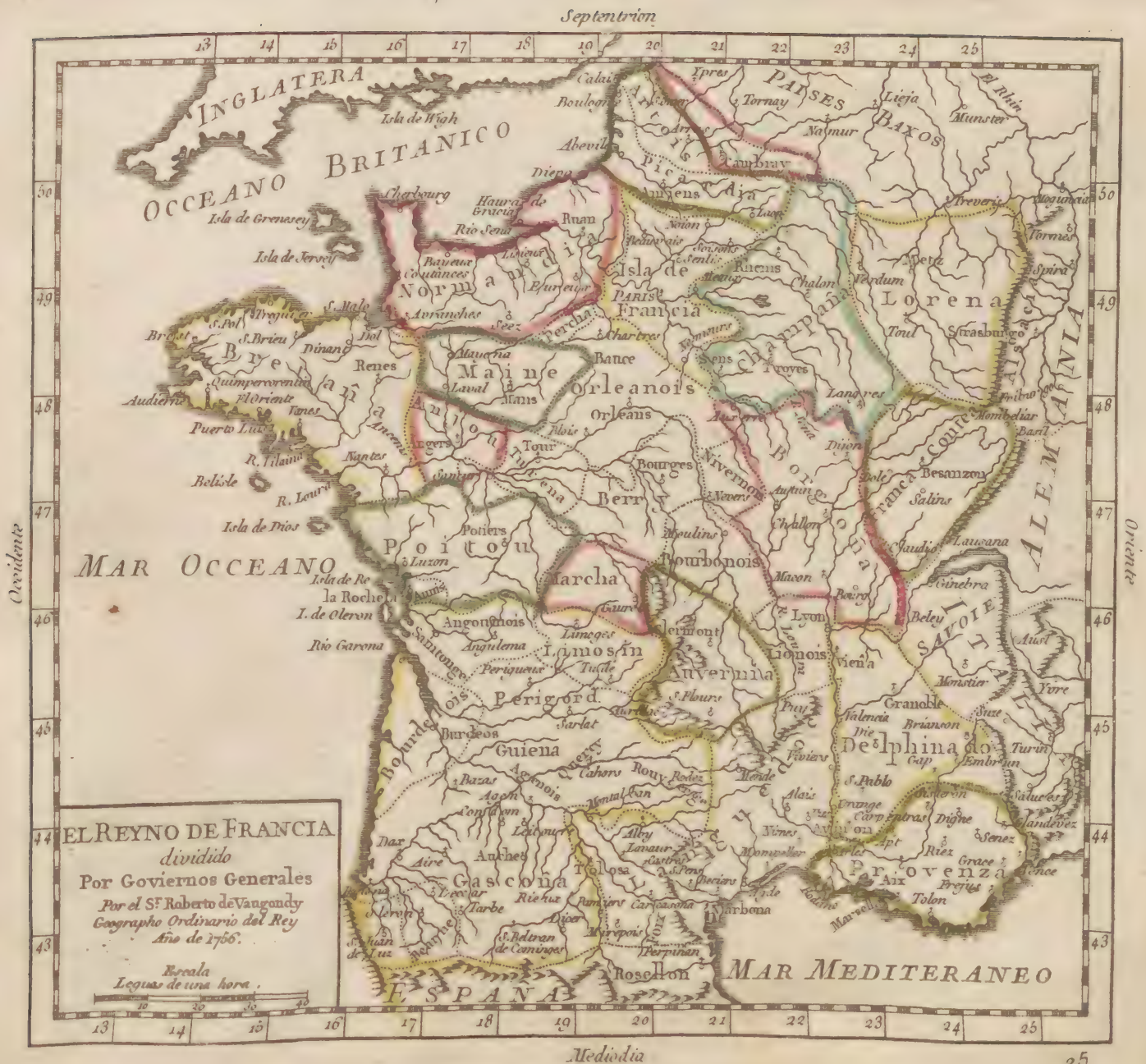


LA FRANCIA

Se divide en treinta y una Provincias diez y ocho Arzobispados y ciento y doce Obispados.

Provincias	Capitales	Arzobispados	Obispados Sufraganeos	Arzobispados	Obispados Sufraganeos
<i>Delphinado</i>	<i>Granoble</i>	Paris	<i>Chartres, Meaux, Orleans, Blois.</i>	Ausch	<i>Laxe, Laitoure Cominge, Conserans, Aves, Bazas,</i>
<i>Flandes Francesca</i>	<i>Lila</i>				
<i>Picardia</i>	<i>Amiens</i>	Lyon	<i>Autun, Langres, Macon, Chalons, Dijon, S^t Claudio.</i>	Arles	<i>Tarbes, Oleron, Lescar, Bayona.</i>
<i>Artois</i>	<i>Arras</i>				
<i>Normandia</i>	<i>Ruan</i>	Ruan	<i>Bayeux, Avranches, Evreux, Seez, Lisieux, Coutances.</i>	Narbona	<i>Marsella, Tres Castillos, Toulon, Orange.</i>
<i>Isla de Francia</i>	<i>Paris</i>				
<i>Champana</i>	<i>Rems</i>	Sens	<i>Auxerre, Troyes, Nevers, Bethlem, Metz, Toul, Verdum.</i>	Tolosa	<i>Becciers, Agde, Carcasona, Nismes, Montpellier, Lodeve, Uzer, S. Pons.</i>
<i>Lorena</i>	<i>Nanci</i>				
<i>Alsacia</i>	<i>Straburgo</i>	Rems	<i>Soissons, Chalons, Laon, Senlis, Beauvais, Amiens, Noyon, Boulogne.</i>	Aix	<i>Perpignan, Montalban, Mirepoix, Lavaur, Rieux,</i>
<i>Bretaña</i>	<i>Rencs</i>				
<i>Maine</i>	<i>Mans</i>	Bourges	<i>Clermont, Le Puy, Tules, S. Flour, Limoges.</i>	Viena	<i>Pamiers, Apt, Riez, Frejus, Gap, Sisteron.</i>
<i>Anjou</i>	<i>Angeres</i>				
<i>Turena</i>	<i>Tours</i>	Tours	<i>Mans, Angers, Rennes, Nantes, Quimper, Vannes, Leon, Treguier, S. Brioux, S. Malo, Dol.</i>	Ambrum	<i>Valencia, Die, Digne, Grasse, Senez.</i>
<i>Orleanes</i>	<i>Orleans</i>				
<i>Poitou</i>	<i>Poitiers</i>	Alby	<i>Rodez, Cahors, Castres, Vabres, Mende, Agen, Angulema, Saintes, Poitiers.</i>	Befanzon	<i>Vence, Glandeve, Bellay.</i>
<i>Berry</i>	<i>Bourges</i>				
<i>Nivernes</i>	<i>Nevers</i>	Burdeos	<i>Perigueux, Condom, Sarlat, La Rochela, Luzon.</i>	Cambray	<i>Arras, S. Omer, Straburgo, Quevec</i>
<i>Borbonés</i>	<i>Moulins</i>				
<i>Borgoña</i>	<i>Dijon</i>				
<i>Franca Contea</i>	<i>Besanzon</i>				
<i>Aunis</i>	<i>La Rochela</i>				
<i>Saintonge</i>	<i>Saintes</i>				
<i>La Marcha</i>	<i>Guerret</i>				
<i>Limosin</i>	<i>Limoges</i>				
<i>Auberná</i>	<i>Clermont</i>				
<i>Leones</i>	<i>Lyon</i>				
<i>Guiena</i>	<i>Burdeos</i>				
<i>Bearne</i>	<i>Pau</i>				
<i>Foix</i>	<i>Foix</i>				
<i>Languedoc</i>	<i>Tolosa</i>				
<i>Provenca</i>	<i>Aix</i>				





EL REYNO DE FRANCIA
dividido
 Por Governos Generales
 Por el SF Roberto de Vaugondy
 Geographo Ordinario del Rey
 Año de 1756.

Escala
 Leguas de una hora

Septentrion

Mediodia

Occidente

Oriente



EL IMPERIO DE ALEMANIA

Se divide en nueve Circulos, dos Reynos, un Principado,
onze Arzobispados, y cinquenta y tres Obispados.

Circulos	Capitales	Arzobispados	Obispados	Arzobispados	Obispados
<i>Austria</i>	<i>Wiena</i>	Wiena	<i>Formes;</i>		<i>Freyssinghen,</i>
<i>Stiria</i>	<i>Gratz</i>		<i>Witzburgo,</i>		<i>Ratisbona;</i>
<i>Carinthia</i>	<i>Clagenfurt</i>		<i>Spira,</i>		<i>Pasau,</i>
<i>Carniola</i>	<i>Laubach</i>		<i>Lischter,</i>		<i>Brixia,</i>
<i>Tirol</i>	<i>Inspruch</i>		<i>Strasburgo,</i>		<i>Gurk,</i>
<i>Suavia</i>	<i>Constanza</i>	Moguncia	<i>Verdem,</i>	Saltzburgo	<i>Neustat,</i>
<i>Baviera</i>	<i>Munich</i>		<i>Cora,</i>		<i>Gorirtz,</i>
<i>Palatinado</i>	<i>Amberg</i>		<i>Hildesheim,</i>		<i>Lavenunda,</i>
<i>Suavia</i>	<i>Stutzgard</i>		<i>Ausburgo,</i>		<i>Lavamind,</i>
<i>Franconia</i>	<i>Nuremberg</i>		<i>Paderbona,</i>		<i>Sekau,</i>
<i>Alto Rhin</i>	<i>Spira</i>		<i>Constanza,</i>		<i>Kiemsea,</i>
<i>Principado</i>	<i>Tulda</i>	Treveris	<i>Halberstat.</i>		<i>Laback.</i>
<i>Baxo Rhin</i>	<i>Manheim</i>		<i>Metz,</i>	Praga	<i>Leitkmeritz,</i>
<i>Vestphalia</i>	<i>Colonia</i>		<i>Tul,</i>		<i>Konigsgratz,</i>
<i>Baxa Saxonia</i>	<i>Hamburgo</i>	Colonia	<i>Verdum,</i>		<i>Olmuz.</i>
<i>Alta Saxonia</i>	<i>Berlin</i>		<i>Lieja,</i>	Arzobispados	Obispados
<i>Misnia</i>	<i>Dresde</i>	Utrecht	<i>Munster,</i>	Secularizados	Exentos
<i>Bohemia</i>	<i>Praga</i>		<i>Osnabruch,</i>	<i>Magdeburgo.</i>	<i>Mamberg.</i>
<i>Moravia</i>	<i>Olmutz</i>	Magdemburgo	<i>Mindem.</i>	<i>Brema.</i>	<i>Lebus.</i>
<i>Lusaca</i>	<i>Gorlitz</i>		<i>Meissem,</i>		<i>Breslau.</i>
<i>Silesia</i>	<i>Breslaw</i>		<i>Mersburgo</i>		<i>Camin.</i>
<i>Alta Hungria</i>	<i>Presbourg</i>		<i>Havelberga</i>		Obispados
<i>Baxa Hungria</i>	<i>Buda</i>	Malinas	<i>Naumburgo</i>		Unidos
<i>Esclavonia</i>	<i>Posega</i>		<i>Brandemburgo.</i>		<i>Formes</i>
<i>Transilvania</i>	<i>Hermanstat.</i>		<i>Amberes,</i>		<i>Spira</i>
			<i>Gante,</i>		<i>Trento.</i>
			<i>Ruremonda,</i>		
			<i>Brujas,</i>		
			<i>Ypres,</i>		
			<i>Boldue.</i>		

Handwritten text at the top of the page, possibly a title or header.

Handwritten text in the middle of the page, possibly a date or location.

Handwritten text on the right side of the page, possibly a name or signature.

Handwritten text on the right side of the page, possibly a name or signature.

Handwritten text at the bottom of the page, possibly a signature or a note.





La Italia, se divide

en dos Reynos, tres Republicas, ocho Estados, quatro Islas, treinta y siete Arzobispados, y cinquenta y dos Obispados.

<i>Estados</i>	<i>Capitales</i>	<i>Posedores</i>	<i>Arzobispados</i>	<i>Obispados</i>	<i>Arzobispados</i>	<i>Obispados</i>	<i>Arzobispados</i>	
<i>Piamonte</i>	<i>Turin</i>	<i>Rey de Cerdeña</i>	<i>Turin</i>	<i>Yvrée</i>	<i>Florenzia</i>	<i>Pistoria</i> <i>Arezzo</i>	<i>y Obispados</i> <i>Exemptos</i>	
<i>Genova</i>	<i>Genova</i>	<i>La Republica</i>		<i>Pignerol</i>	<i>Pisa</i>			<i>Parma</i>
<i>Milan</i>	<i>Milan</i>	<i>R^{na} de Vngria</i>		<i>Aoste</i>	<i>Sena</i>	<i>Plavencia</i>		
<i>Parma</i>	<i>Parma</i>	<i>Inf^o D. Phelipe</i>		<i>Vercel</i>	<i>Luca</i>	<i>Modena</i>		
<i>Modena</i>	<i>Modena</i>	<i>El Duq.^e de Mod.^a</i>		<i>Asti</i>	<i>Napoles</i>	<i>Regio</i>		
<i>Mantua</i>	<i>Mantua</i>	<i>R^{na} de Vngria</i>		<i>Saluceo</i>	<i>Capua</i>	<i>Gaeta</i>		<i>Mantua</i>
<i>Venezia</i>	<i>Venezia</i>	<i>La Republica</i>		<i>Niza</i>	<i>Salerno</i>			<i>Ostia</i>
<i>Toscana</i>	<i>Florenzia</i>	<i>El Emperador</i>		<i>Cazal</i>	<i>Amalbi</i>	<i>Tivoli</i>		<i>Viterbo</i>
<i>Luca</i>	<i>Luca</i>	<i>La Republica</i>		<i>Trin</i>	<i>Benevento</i>	<i>Civita Vecchia</i>		<i>Castro</i>
<i>Estad.^o del Papa</i>	<i>Roma</i>	<i>El S. Pontifice</i>		<i>Aequi</i>	<i>Monte Fusculo</i>	<i>Aquila</i> <i>Lucera</i>		<i>Orvieto</i>
<i>Napoles</i>	<i>Napoles</i>	<i>El Rey de Nap.^o</i>	<i>Albe</i>	<i>Civita de Cheti</i>	<i>Perusa</i>			
<i>Monferrato</i>	<i>Cazal</i>	<i>Rey de Cerdeña</i>	<i>Genova</i>	<i>Savona</i>	<i>Lanciano</i>	<i>Espoleto</i>		
<i>Islas la mas Considerables</i>				<i>Albenga</i>	<i>Manfredonia</i>	<i>Foligno</i>		
<i>Sicilia</i>	<i>Palermo</i>	<i>El Rey de Nap.^o</i>		<i>Sarzana</i>	<i>Bari</i>	<i>Assis</i>		
<i>Cerdeña</i>	<i>Caller</i>	<i>Rey de Cerdeña</i>		<i>La Bastia</i>	<i>Trani</i>	<i>Magliano</i>		
<i>Corcega</i>	<i>La Bastia</i>	<i>Rep.^a de Genova</i>		<i>Ajazo</i>	<i>Lecce</i>	<i>Ancona</i>		
<i>Malta</i>	<i>La Vileta</i>	<i>El Gran Maestre</i>		<i>Milan</i>	<i>Brindes</i>	<i>Loreto</i>		
<i>Mayorca</i>	<i>Mayorca</i>	<i>Rey de Espana</i>			<i>Pavia</i>	<i>Obrante</i>	<i>Fermo</i>	
<i>Minorca</i>	<i>P. Mahon o Ciudadella</i>	<i>R. Inglaterra</i>			<i>Cremona</i>	<i>Tarente</i>	<i>Macerata</i>	
					<i>Lodi</i>	<i>Acerenza</i>	<i>Urbino</i>	
					<i>Como</i>	<i>Coenza</i>	<i>Ravenna</i>	
			<i>Bergamo</i>		<i>Rocano</i>	<i>Rimini</i>		
			<i>Crema</i>		<i>Regio</i>	<i>Ferrara</i>		
			<i>Bresa</i>		<i>Palermo</i>	<i>Comachio</i>		
			<i>Verona</i>		<i>Monreal</i>	<i>Bolonia</i>		
			<i>Venezia</i>		<i>Peschiera</i>	<i>Mazara</i>		
				<i>Vicenza</i>	<i>Melaso</i>			
				<i>Padua</i>	<i>Caller</i>	<i>Carania</i>		
				<i>Adria</i>	<i>Ortaquie</i>	<i>Siracusa</i>		
			<i>Trevisa</i>	<i>Sacari</i>	<i>Algheri</i>			
			<i>Vdina</i>					





La Gran Bretania

se divide en tres Reynos, un Principado, quatro Provincias, ocho Parlamientos, cinco Universidades, ocho Arzobispados, veinte y nuebe Obispados, y veinte y ocho Condados

Reynos	Capitales	Arzobispados	Obispados	Condados	
Inglatera	Londres	Yorch	Carlile	Northumberland	
Escocia	Edimburgo		Durham	Cumberland	
Irlanda	Dublin		Chester	Wexmorland	
Principado			Worcester	Durham	
Gales	Beumarusch		Hereford	Yorch	
Provincias			Glocester	Lancastre	
Ultonia	Enishkilling		Bristoll	Staford	
Lagenia	Trym		Oxford	Worcester	
Momomia	Corck		Norwick	Warvich	
Conacia	Mayo		Londres	Glocester	
Parlamientos	Islas	Cantorbery	Bath	Nortfolc	Religiones
Londres	Marr		Salisbury	Sufolk	
Edimburgo	Anglesey		Rochester	Hartford	
Dublin	Sorlinges		Excester	Essey	
Yorch	Vigth		Winchester	Middlesex	
Bristol	Vesternas		Chichester	Kent	
Glascow	Orcadias		Elgin	Carnovaille	
Neu Aberdem	Schetland		Old. Aberdem	Debon	
Lymerrick	Dunghall		Edimburgo	Dorset	
Universidades			S. Andres	Dumblaim	
Oxford	En Inglatera	Glascow		Withern	Susex
Cambridge		Armach	Downe	Pembroc	Presviteriana
Edimburgo	En Escocia		Dublin	Kilkeny	
Dublin	En Irlanda	Cashel	Waterford	Murray	
Old. Aberdem			Corck	Mart	Waterford
		Thoam	Ardart	Corck	
			Clare	Clare	
			Roscomon		



EL REYNO DE INGLATERA
 Dividido por Provincias
 ó Condados
 Año de 1736.
 Escala
 Leguas de una hora

Banco de los Perros
 Banco de Velle

CANAL DE LA MANCHA



ATLAS

Ó COMPENDIO GEOGRAPHICO

Parte Segunda

que Comprende las Provincias de España y la America,

Dividida

*En Sus Respectivas Provincias obra mui util para
la Inteligencia de la Geographia.*

Año de 1758.



L. Bonnet fecit

1872

...

...

...

...

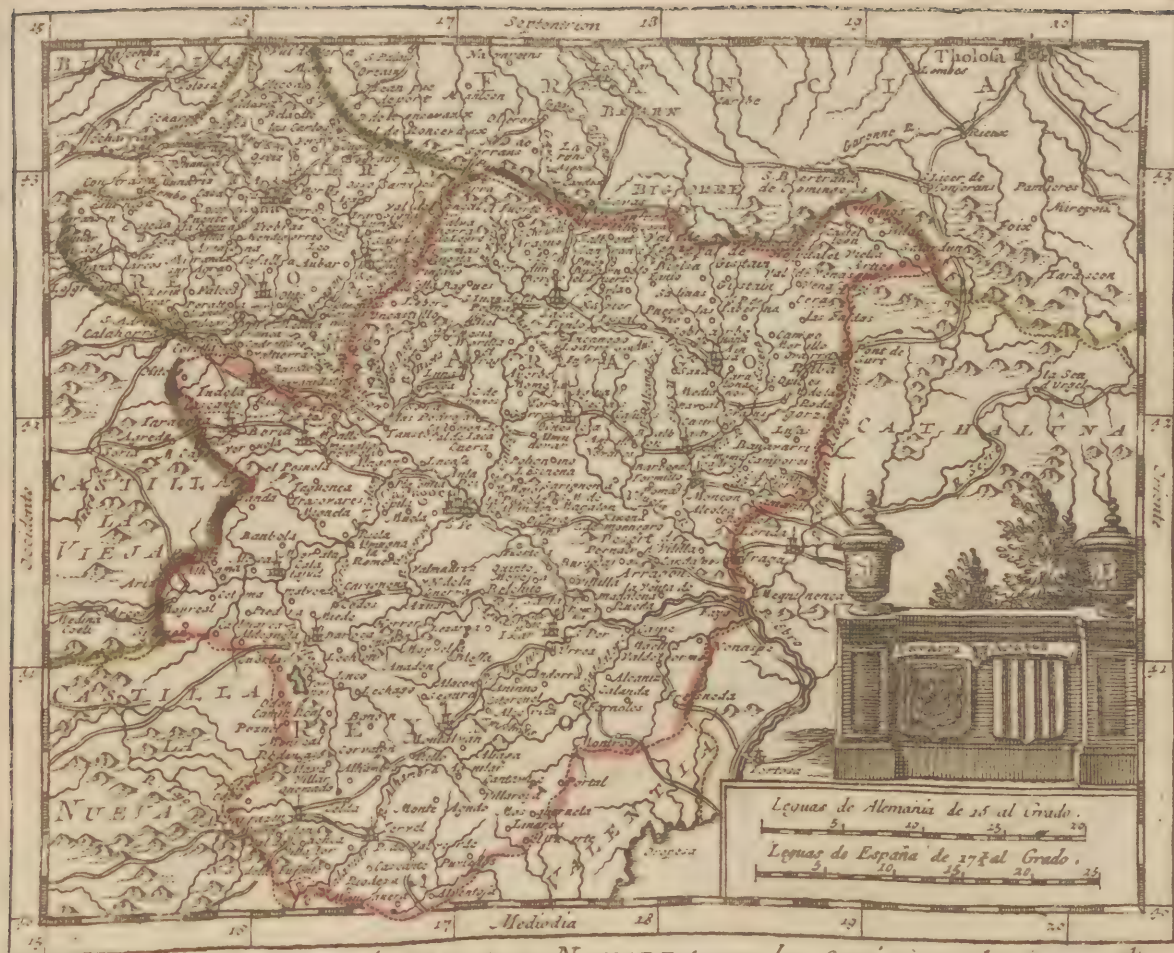


Nueva Mapa de BISCAIA, con los Caminos reales.



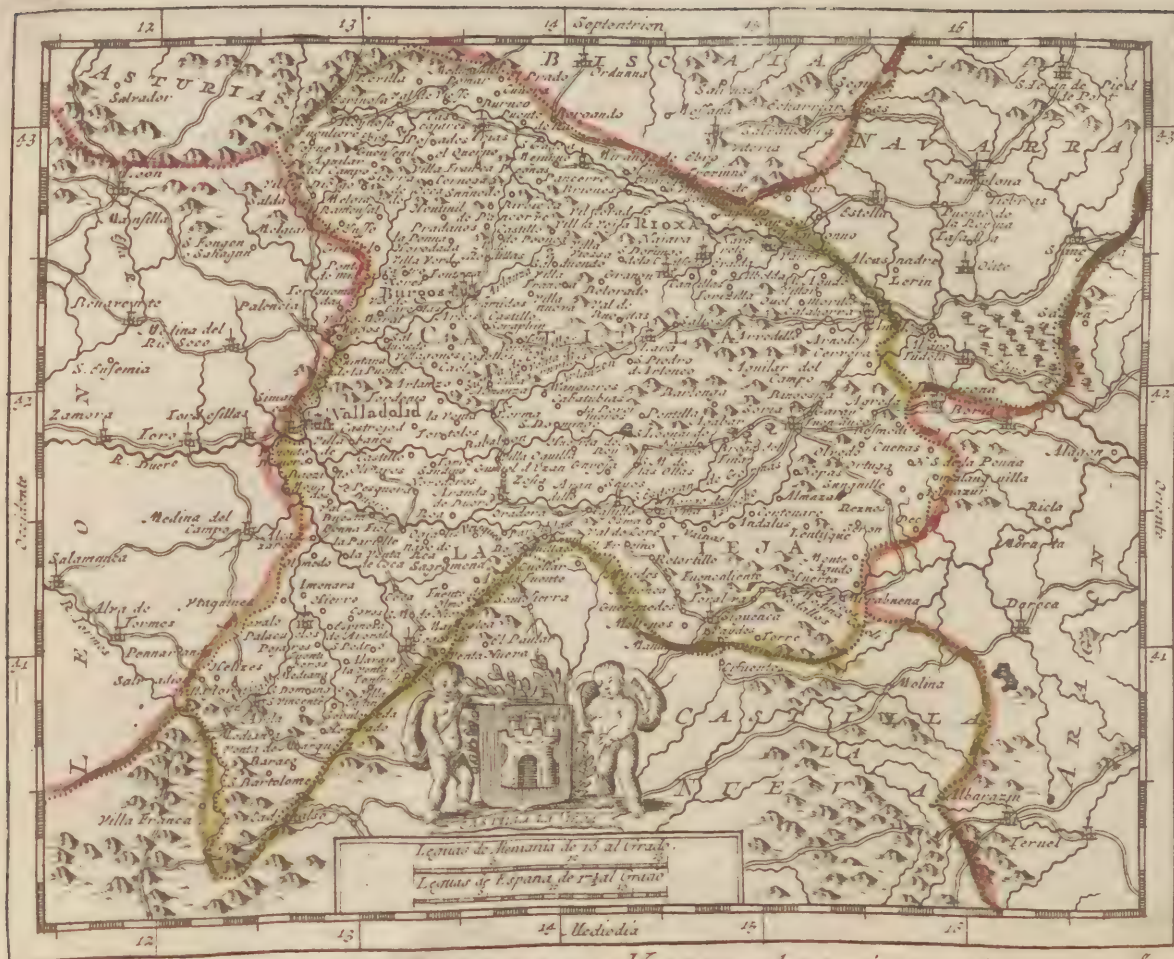
Nueva Mapa de CATALUNA, con los Caminos reales.



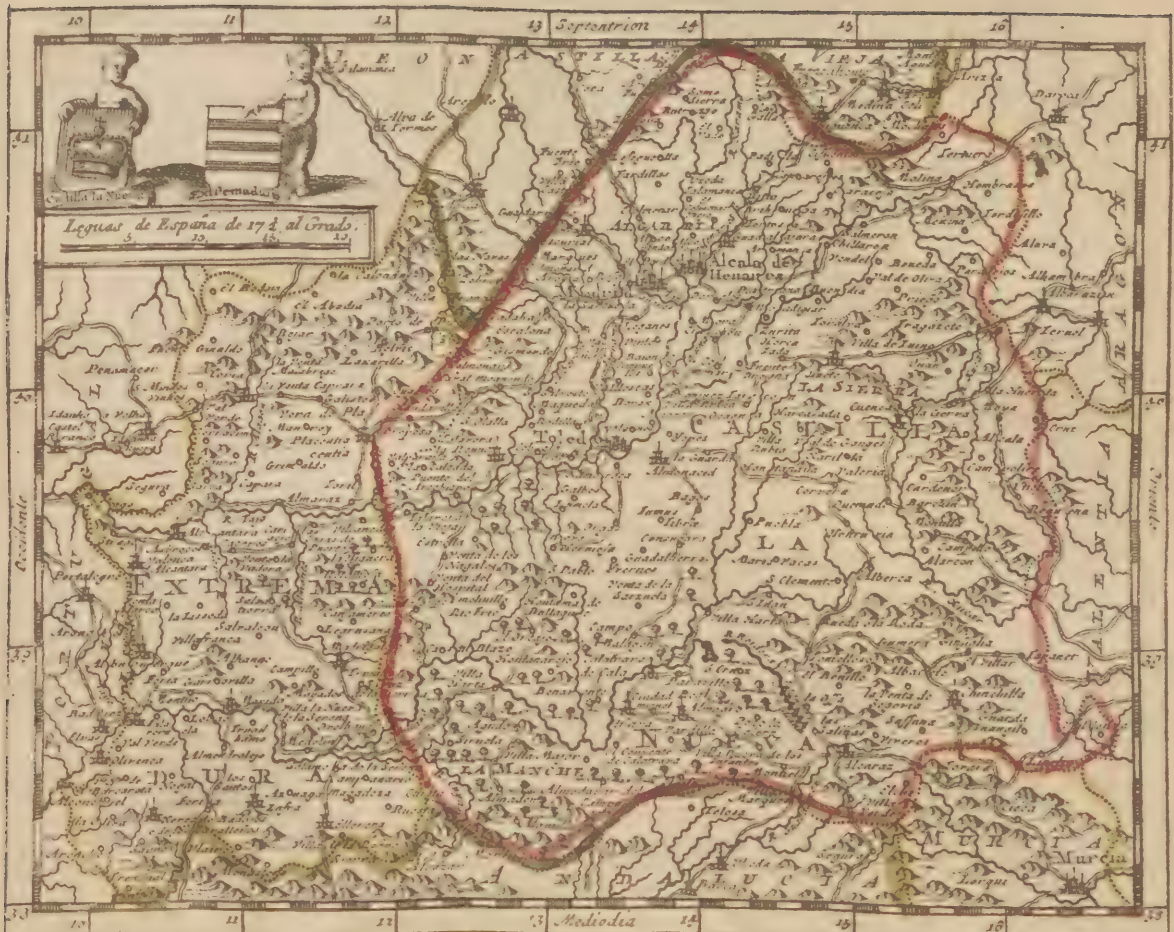


Nueva Mapa de ARAGON, y NAVARRA, con los Caminos reales.






Nueva Mapa de CASTILLA LA VIEJA, con los Caminos reales.



Nueva Mapa de CASTILLA LA NUEVA y ESTREMADURA, con los Caminos reales &





Nueva Mapa de MURCIA, VALENCIA y de las ISLAS BALEARES, con los Caminos reales. 9





Nueva Mapa de ASTURIAS, GALLICIA y LEON, con los Caminos reales. i 8





MAPA
 DE LA
 PRINCIPAL PARTE
 DE LA AMERICA
 SEPTENTRIONAL

Escala.
 Leguas Espanolas de 100 al grado.





MAPA
 De la Parte mas Septentrional
 DE LA
AMERICA ESPANOLA,
 Por el S. Brion,
 Geographo ordinario de el Rey.
 Efcala.
 Leguas Espanolas de 17 1/2 al Grado.











MAPA
 De la Parte mas Meridional
 DE LA AMERICA,
 Por el Sr Brion,
 Geographo ordinario de el Rey.
 Escala.
 Leguas Espanolas de 27 1/2 al Grado.
 25 50 100 150





247))







89

72