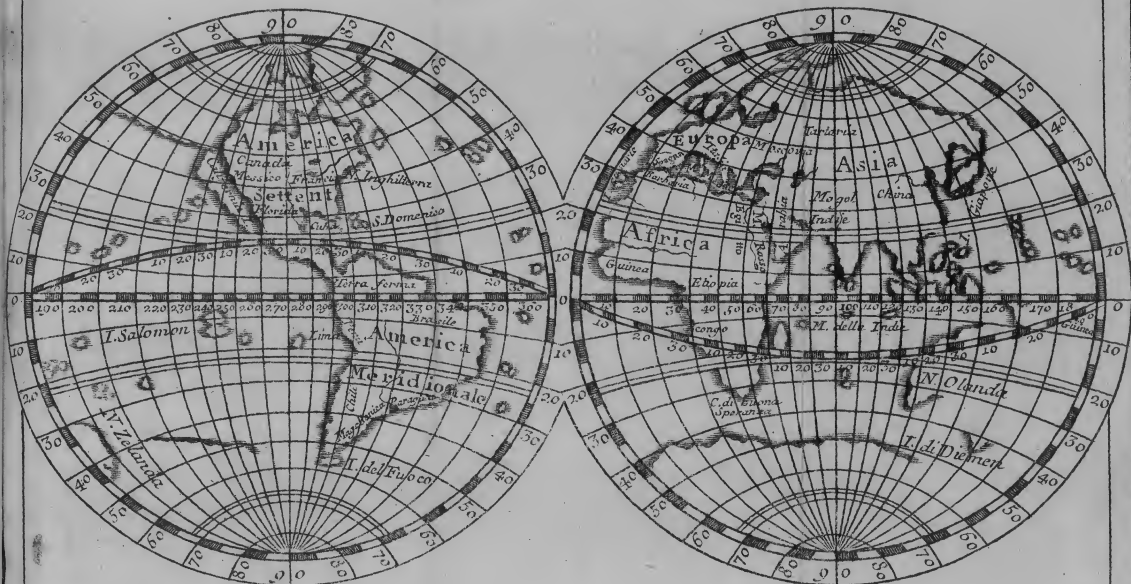
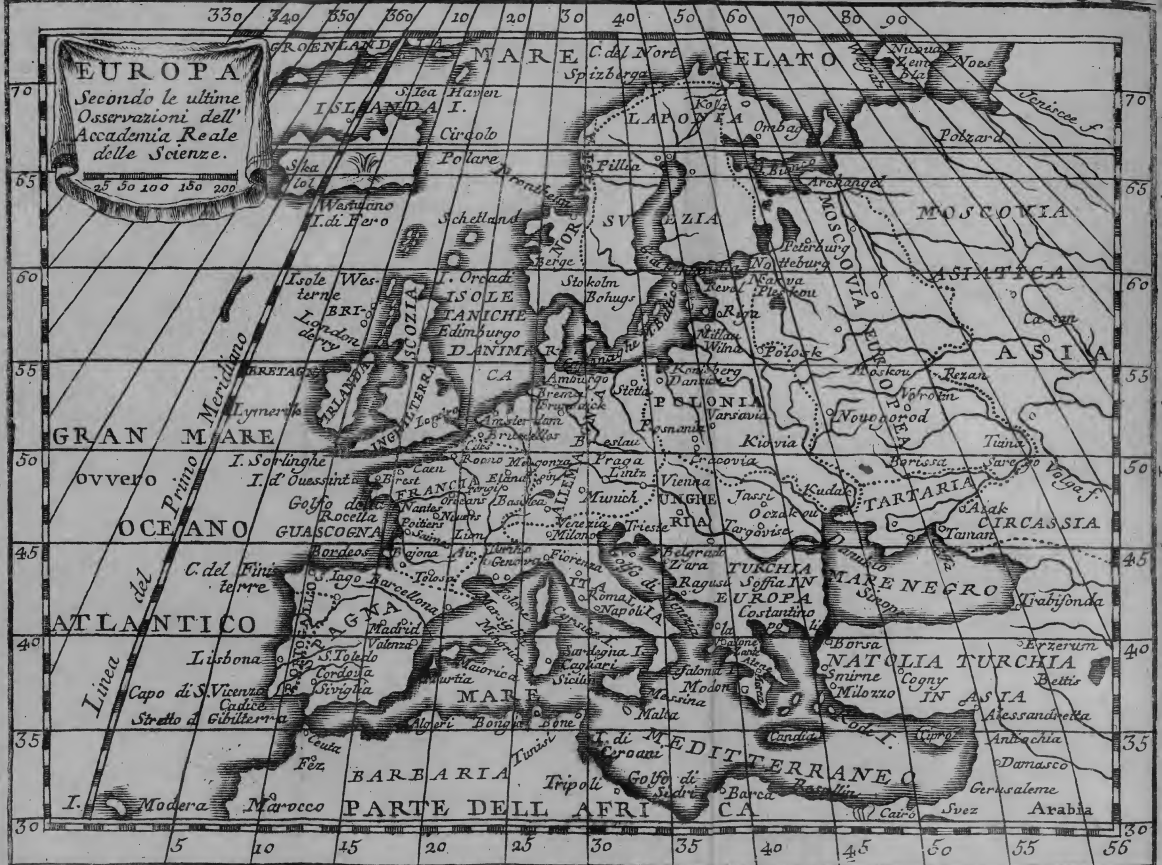


## MAPPAMONDO



Ponente

Levante



Mezzo di



**ITALIA**  
 Secondo i gradi  
 dell'Accademia delle  
 Scienze di Parigi

Ponente

Levante

Mezzo di



**FRANCIA**  
 Secondo le ultime osservazioni dell'Accademia Reale delle Scienze

Ponente

Levante



24

25

26

27

28

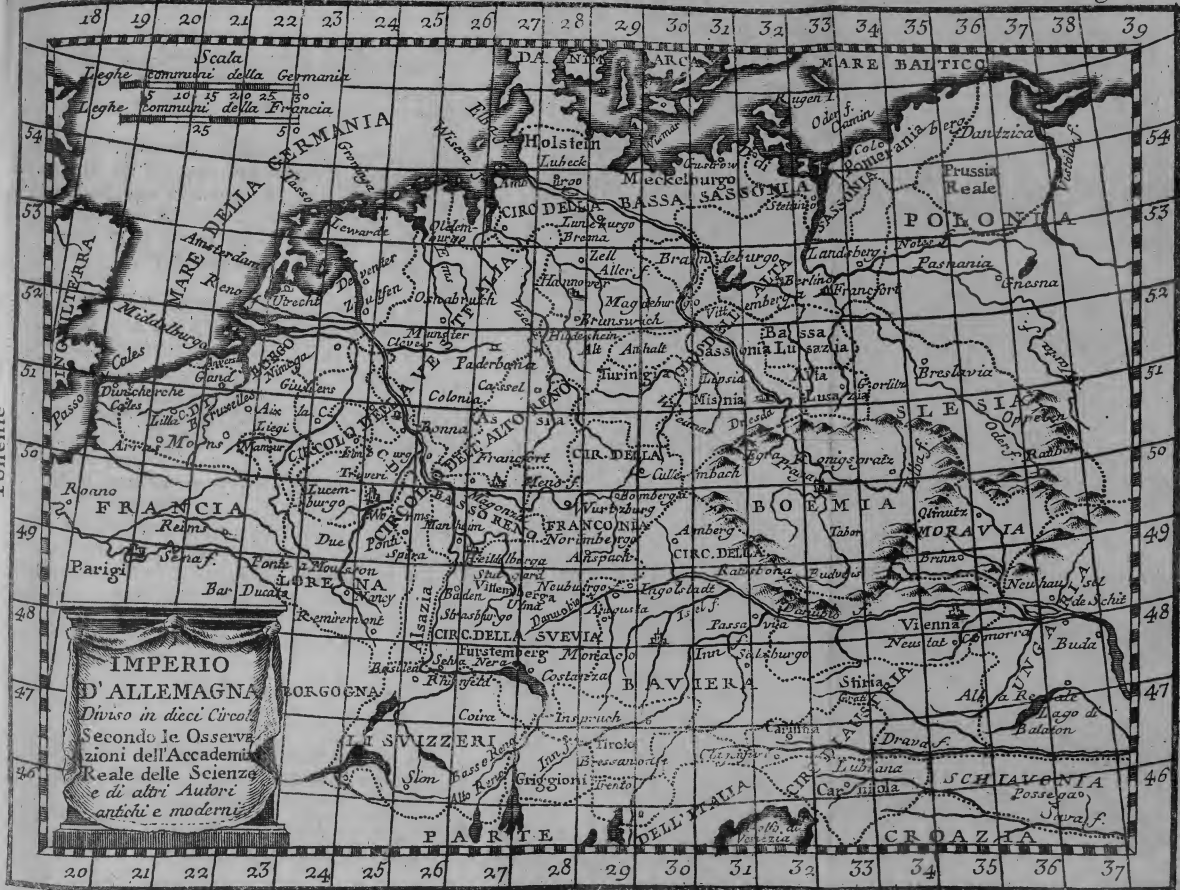
**CARTA  
DEL PAESE  
Degli Svizzeri, e  
DELLA SAVOJA**  
*Secondo i gradi  
dell' Accademia  
delle Scienze di  
Parigi.*

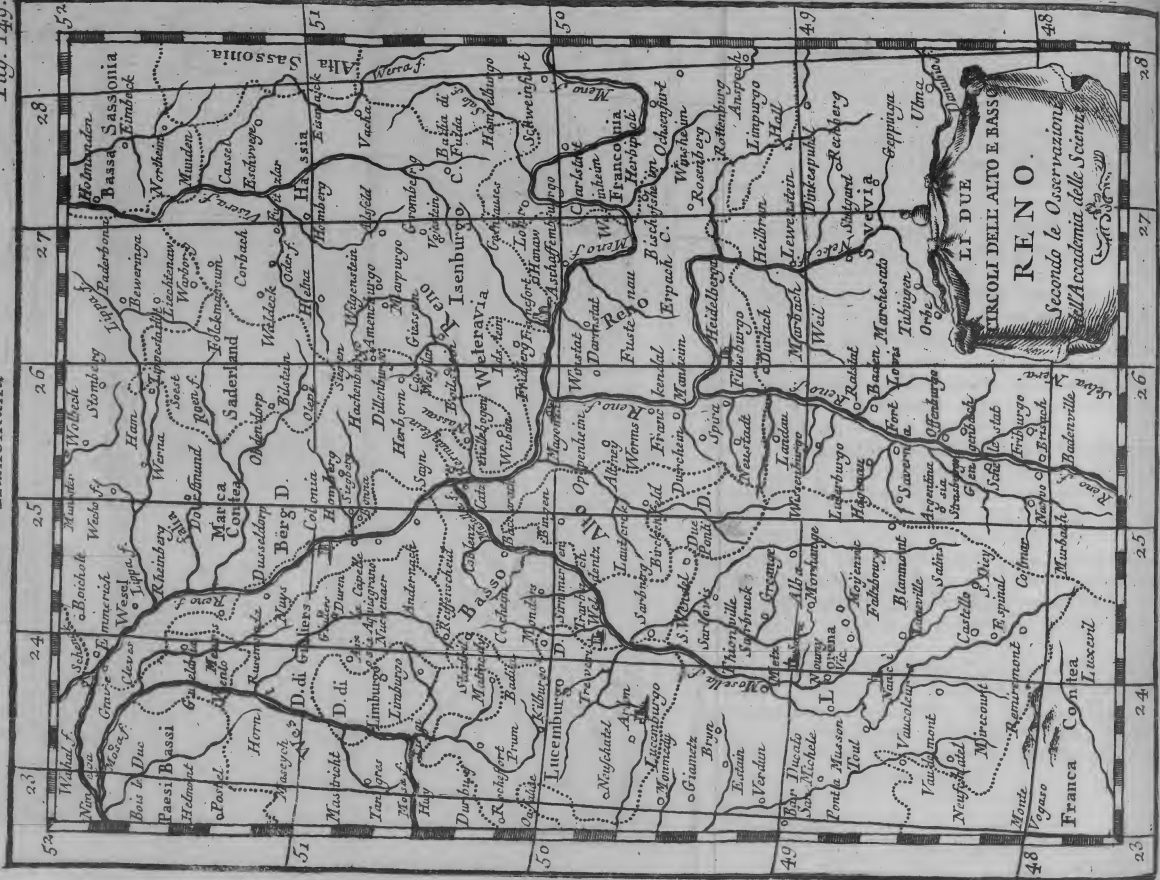


Ponente

Germania

Mezzo di

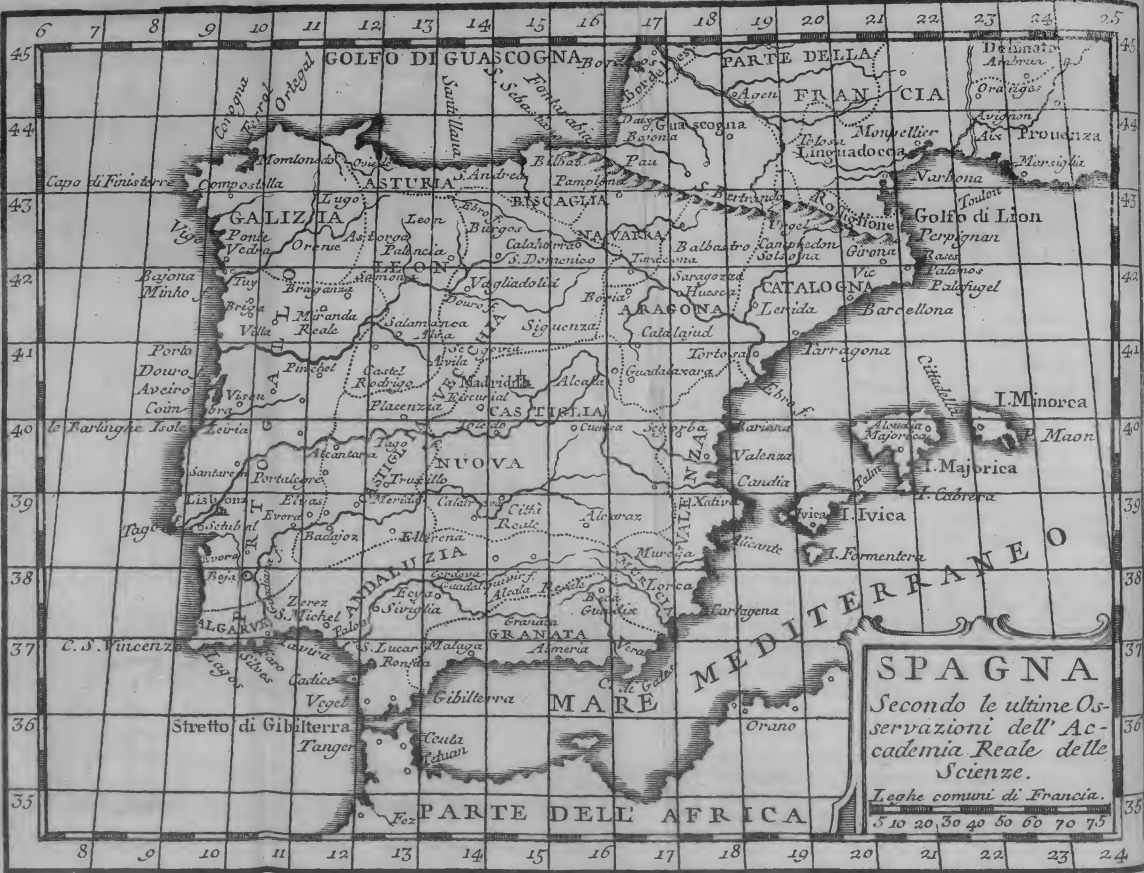




RICCOLI DELL'ALTO E BASSO  
**RENO.**  
 Secondo le Osservazioni  
 dell'Accademia delle Scienze



Ponente



# SPAGNA

Secondo le ultime Osservazioni dell' Accademia Reale delle Scienze.

Leghe comuni di Francia.  
 5 10 20 30 40 50 60 70 75



Ponente

Levante

15    20    25    30    35    40    45    50    55    60    65

SVEZIA,  
NORVEGIAE  
DANIMARCA

OCEANO SETTENTRIONALE  
MAR GELATO

Secondo i gradi  
dell'Accademia  
delle Scienze  
di Parigi.

Ponente

Levante



70

70

65

65

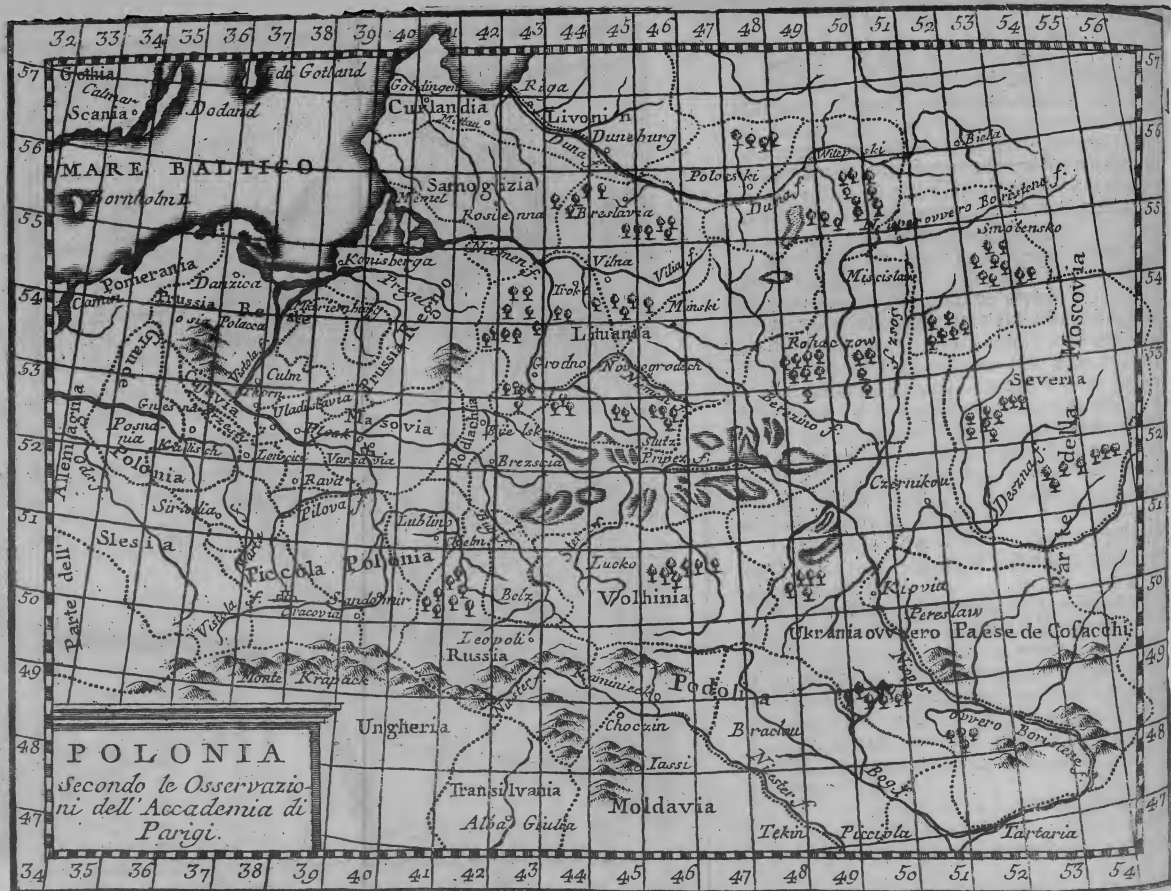
60

60

55

55

30    35    40    45    50    55



Ponente

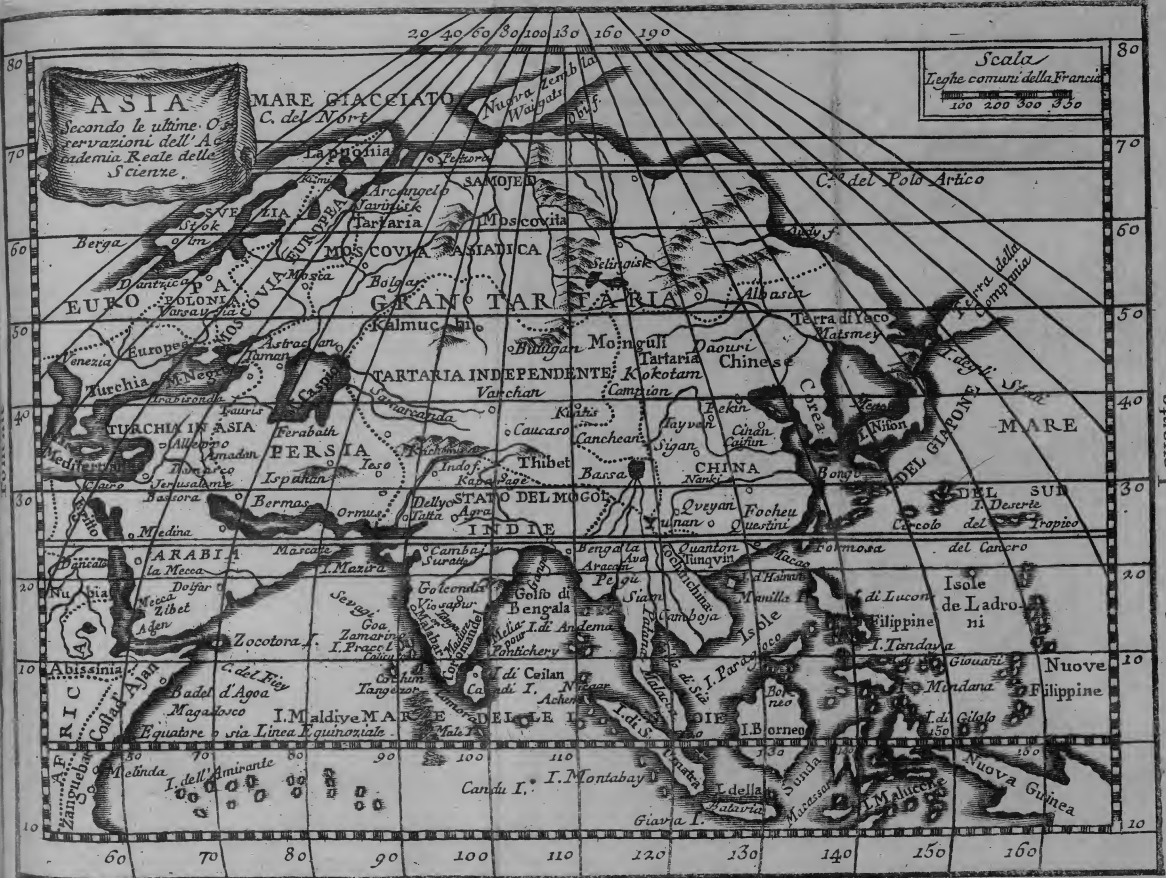
Mezzo di



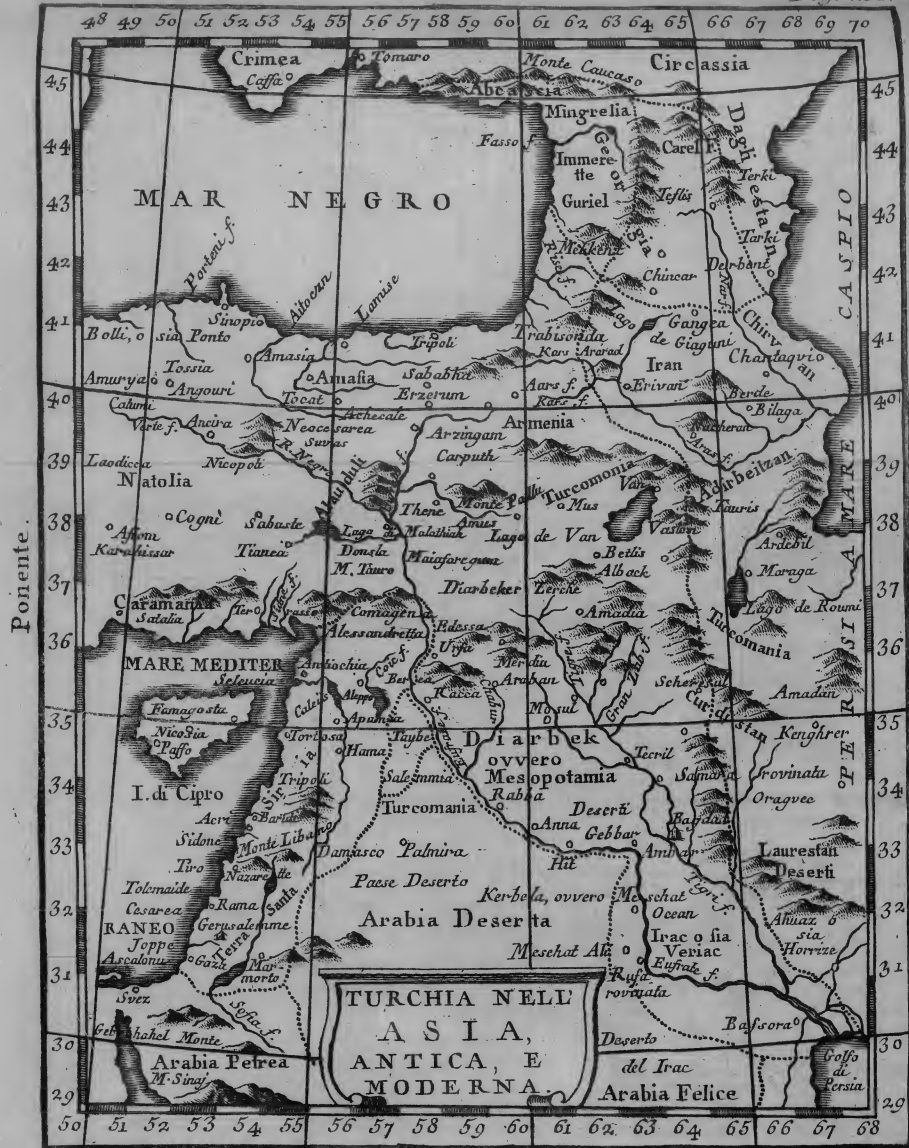


Ponente

Levante

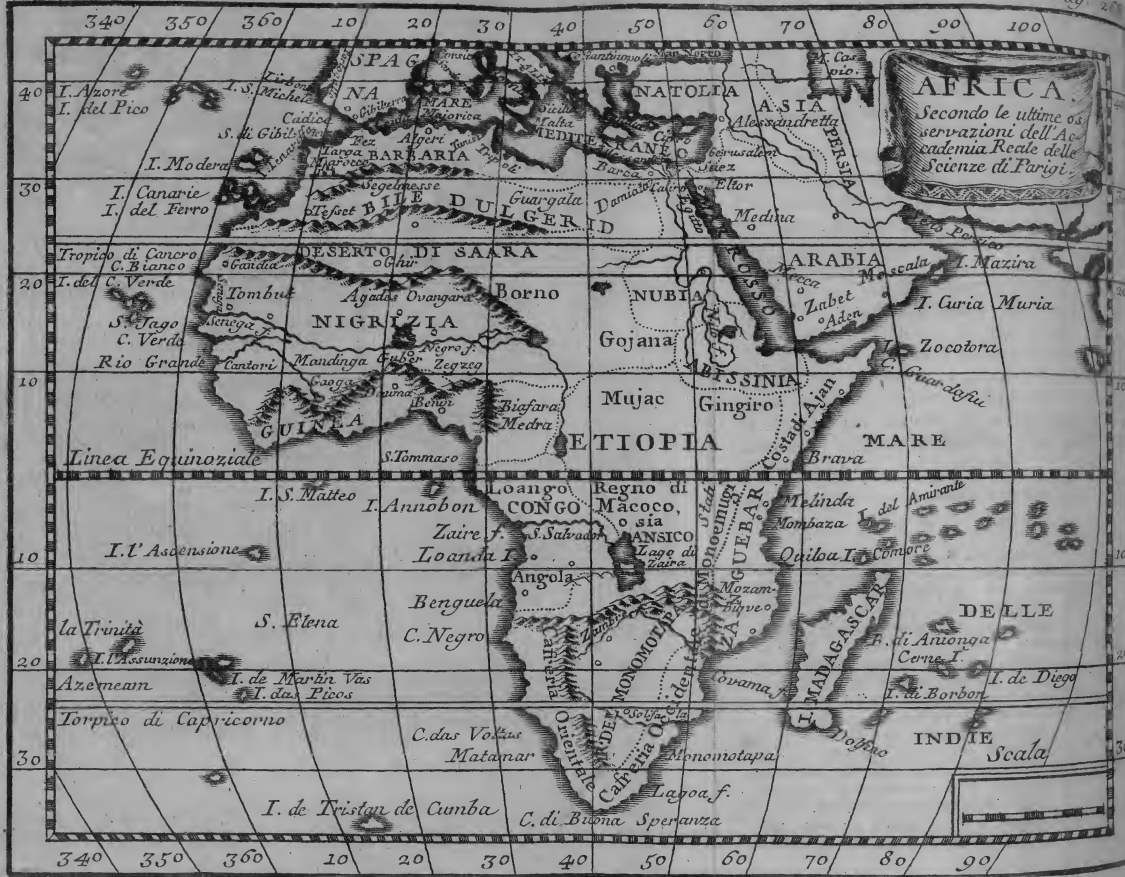


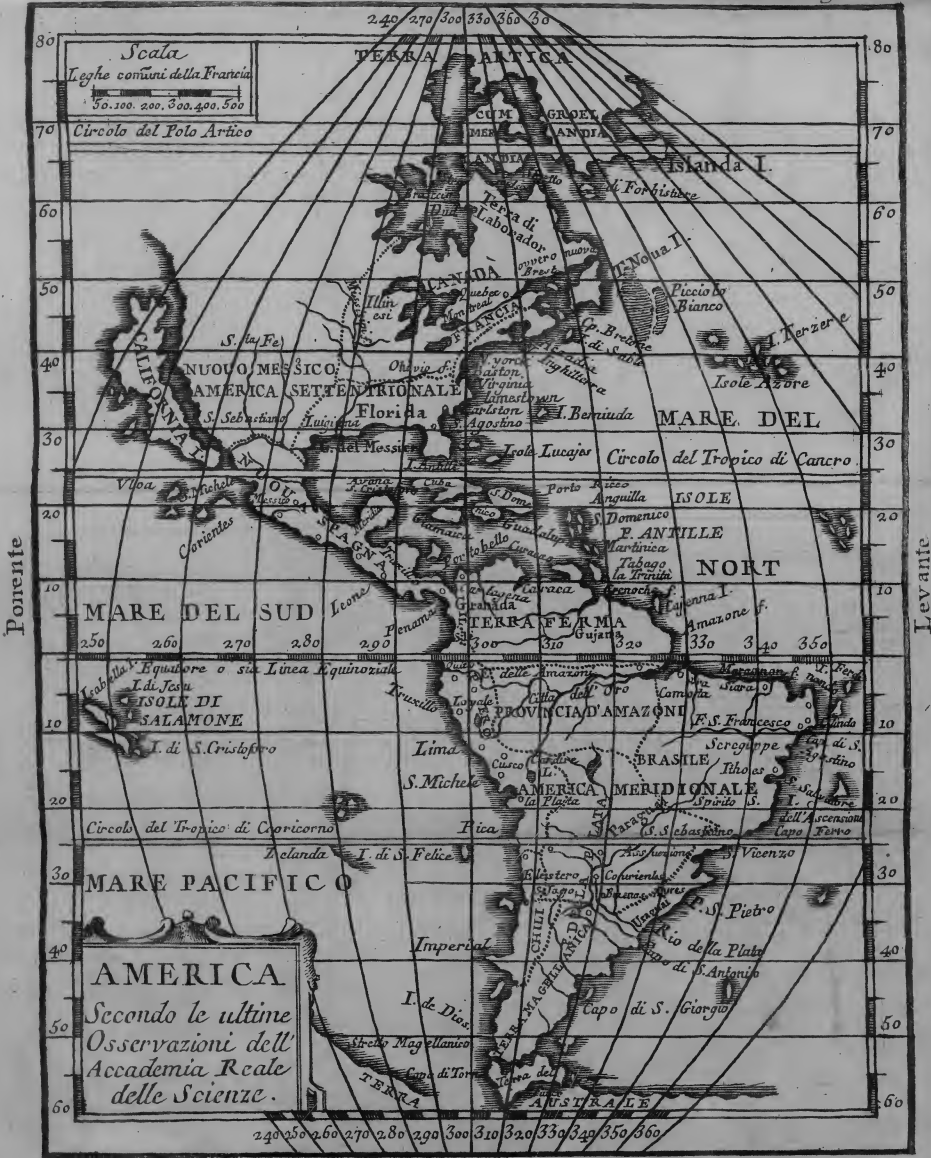
Levante





Ponente





Ponente

Levante