





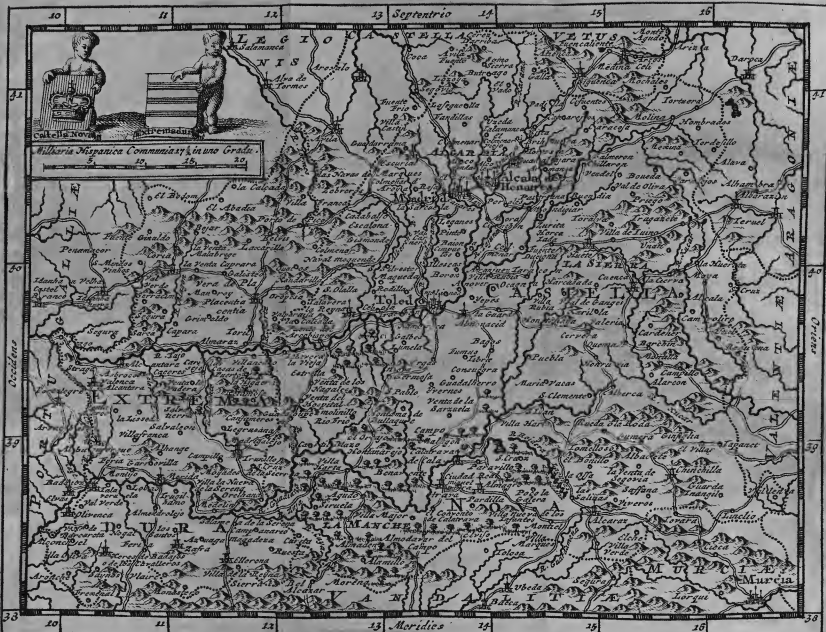
*Nouvelle Carte de BISCAIYE, avec les grands Chemins, etc.*



*Nouvelle Carte d'ASTURIE, GALICE et LEON, avec les grands Chemins, etc.*



Nouvelle Carte du **CASTILLE VIEILLE**, avec les grands Chemins, etc.



Nouvelle Carte du CASTILLE NOUVELLE et ESTREMATURE, avec les grands Chemins, etc.



Echelle  
 0 200 400  
 300 600  
 Plaisie de quintientas  
 Paras Castellanas, ou  
 300 Tojos de Castille.

1. Palais du Roi.

2. Le Parc.

3. Chemin du Prado.

4. Porte de Tolède.

5. Palais, Parc & Jardin du  
 Buen Retiro.

6. Maison & Jardin de N. Dame  
 d'Atocha.

7. Place de la Sebada.

8. Casa del Campo.

9. Place du Soleil.

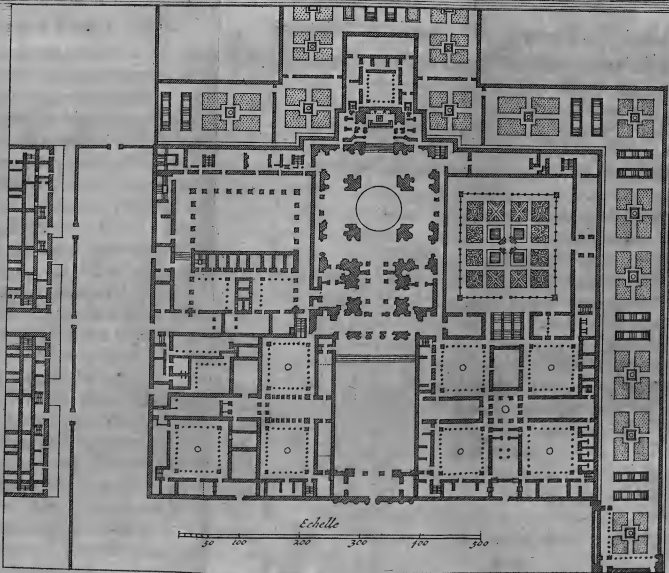
10. La Plaza Mayor.

11. Place de San Domingo.

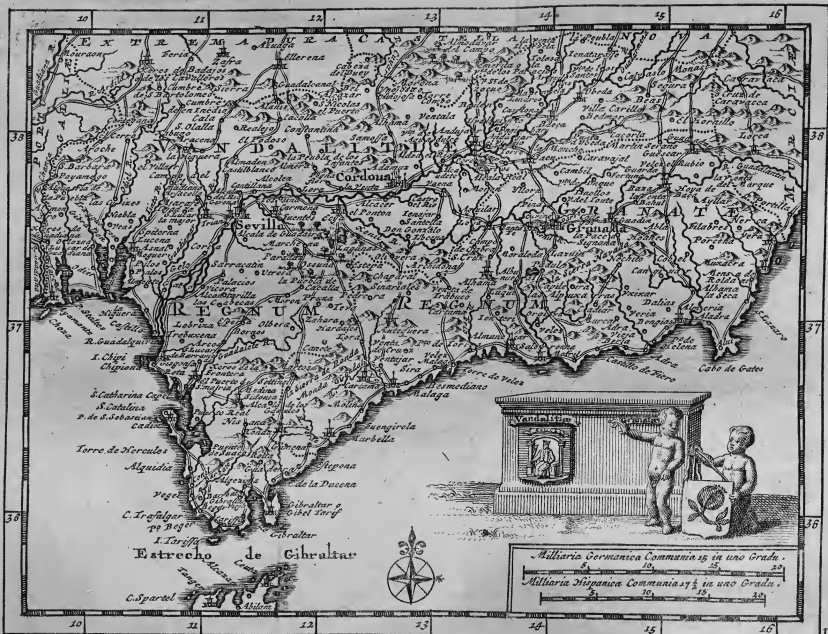
12. Le Pont du Manzanarès.

13. Chemin de Vallecas.

14. Porte d'Alcala.



*Plan de tout l'édifice de L'ESCURIAL.*



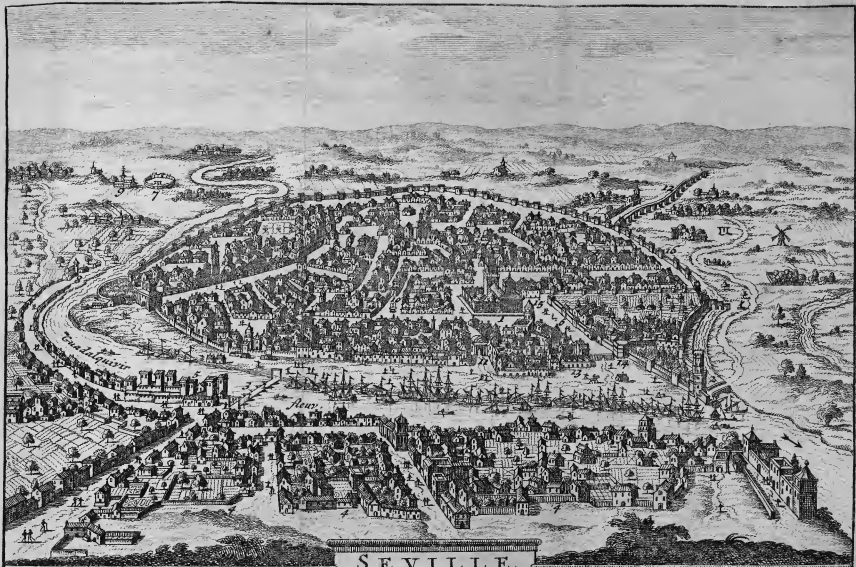
*Nouvelle Carte d'ANDALOUSIE et GRENADE, avec les grands Chemins, etc.*





CORDOUE.

- |                             |                               |                               |                             |
|-----------------------------|-------------------------------|-------------------------------|-----------------------------|
| 1. L'Église Cathédrale.     | 5. Écurie Royale.             | 9. Église de S. Nicolas.      | 13. Palais Royal.           |
| 2. Le Pont.                 | 6. Église de S. Jérôme.       | 10. Église du S. Esprit.      | 14. Palais de l'Archevêque. |
| 3. Fort à l'entrée du Pont. | 7. Église de tous les Saints. | 11. Église des S. S. Martyrs. | 15. La Sierra Morena.       |
| 4. La Boucherie.            | 8. Église de Jésuites.        | 12. Moulin de Martos.         | 16. S. Dominique del Vanto. |



## SEVILLE.

1. *Église Cathédrale.*
2. *Tour de l'or.*
3. *Le Pont.*
4. *Fauxbourg de Triana.*
5. *Palais de l'Inquisition.*
6. *Palais du Roy.*
7. *Sevilla la vieja.*
8. *Las Cuebas.*




9. *S<sup>t</sup>. Isidore.*
10. *Place de S. François.*
11. *Porte de l'Ayenal.*
12. *Caños de Carmona.*
13. *L'Ayenal.*
14. *Tour de l'argent.*
15. *Place du Palais.*
16. *Porte de la Carne.*



LE DETROIT DE GIBRALTAR.



*Profil de la Montagne de Gibraltar entre l'Orient & le Nord.*



*Profil de la Montagne de Gibraltar du Sud au Nord à la bande de l'Est.*



- 1. L'Église Cathédrale de S. Vithentius
- 2. Le Quartier d'Albagan
- 3. Le Quartier de Grenade

*La Ville de GRENADE.*

- 4. Antiquaille
- 5. Sierra Nevada
- 6. Le Théâtre & S. J. Louis



MALAGA.

- 1. La Torre del Ronfoca.
- 2. Los sporticillos.
- 3. Las terresanas.

- 4. El Roillo.
- 5. La duana.
- 6. Porta de sparteria.

- 7. La Iglesia maior.
- 8. El Cascaua.
- 9. Lubralpharo.

- 10. El moille.
- 11. Cammo de velis.



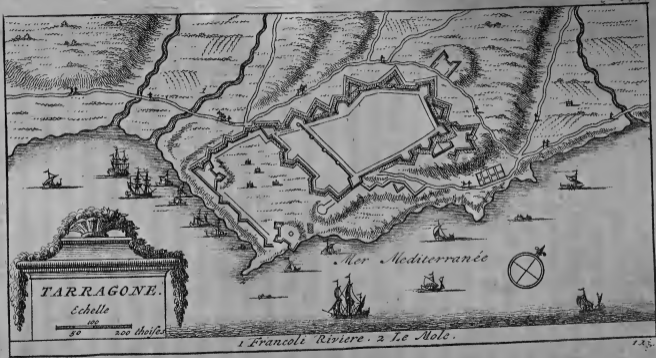
Nouvelle Carte de MURCIA, VALENCIE et les Iles BALEARES, avec les grands Chemins, etc.



*Nouvelle Carte du CATALOGNE, avec les grands Chemins, etc.*







TARRAGONE.

Echelle

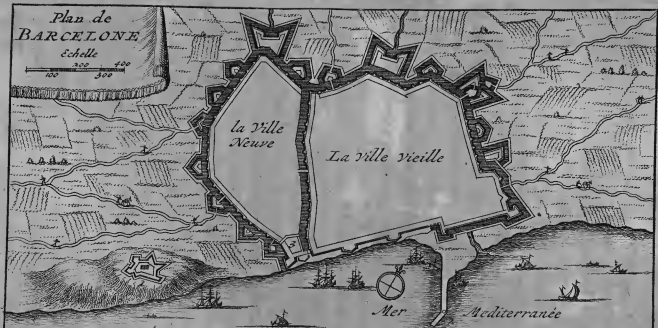

50 100 200 toises

Mer Méditerranée

1 Franconi Riviere. 2 Le Mole.

Plan de  
BARCELONE

Echelle



1 Mont Jouy. 2 Le Mole. 3 La Tersane où l'on batit les Galeres.



1. Le Mont Juich.
2. Le Bastion double de la Terçanne.
3. S<sup>te</sup> Marie Madrone.
4. La Terçanne, autrement l'Arfenal.

5. La Porte de la Ramble.
6. S<sup>t</sup> François, autrement les Cordeliers.
7. Palais de Cardonne, autrement Palais du Vice Roy.
8. La Merced.

*Le Profil de la Ville et cité de BARCELONNE, Capitale de la Province de Catalogne.*

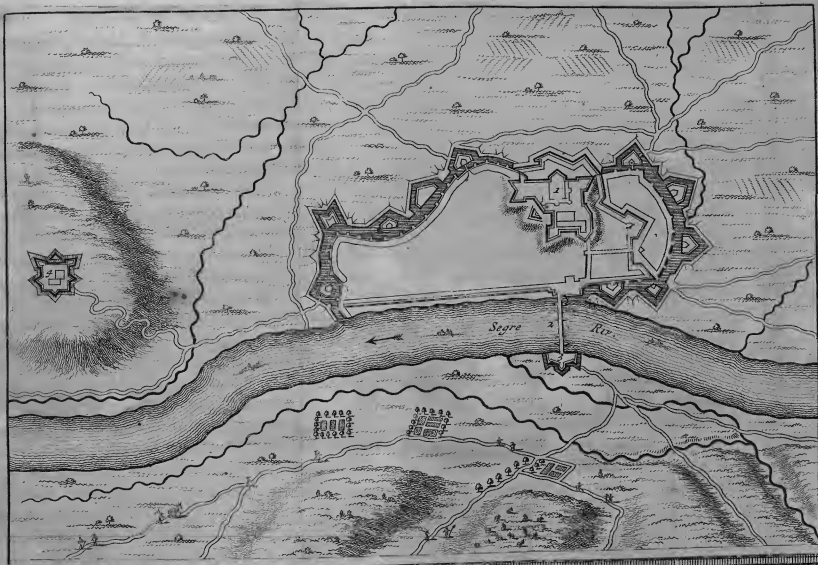
9. Nôtre Dame del Pic.
10. Les Grands Carmes.
11. S<sup>t</sup> Jusie.
12. L'Inquisition.

13. La Seeau, autrem<sup>t</sup> la grande Eglise, ou repose le corps de S<sup>te</sup> Eularie la Patrone de Barcelonne, qui y fut martyrisée.
14. La Gallerie proche le Barreau.
15. Le Barreau autrem<sup>t</sup> la Salle des Cavaliers.


16. S<sup>te</sup> Marie de la Mer.
17. S<sup>te</sup> Catherine.
18. La Douanne.
19. La Place d'Armes.

20. La Porte du Molle.
21. Nôtre Dame du Mont Serrat.
22. Le Grand chemin pour aller en France.
23. Le Fanal du Molle.

*A Seide chez Pierre vander Au.*



L E R I D A.  
1 Château. 2 Pont. 3 Fort. 4 Casern.

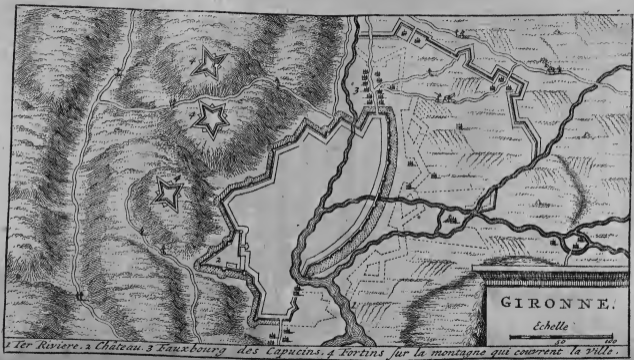


PALAMOS.

Echelle

50 100 150 toises

1. La Ville. 2. La Citadelle a faire par les françois. 3. Moulina vent. 4. Tour du Gent. 5. Le Puy de la ville.

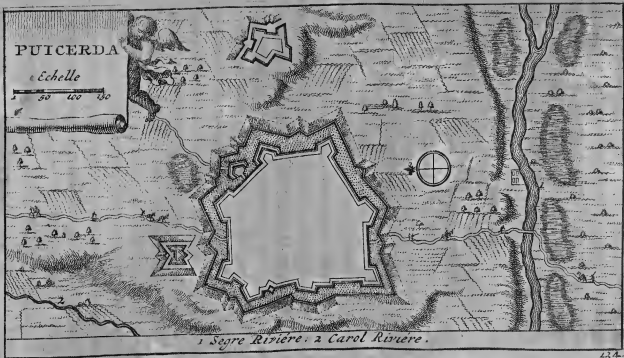


GIRONNE.

Echelle



1 Ter Riviere. 2 Château. 3 Faubourg des Capucins. 4 Fortins sur la montagne qui couvrent la ville.



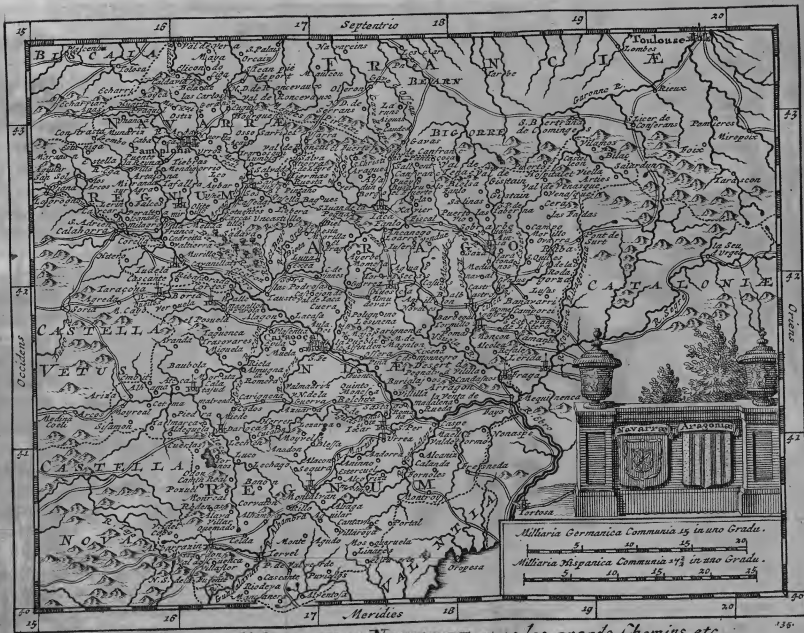
PUICERDA

Echelle

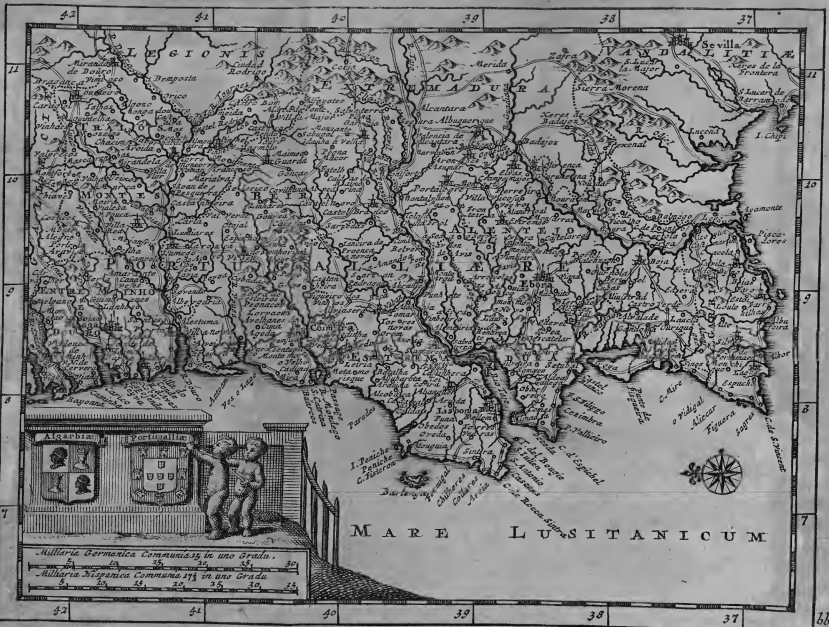
50 100 150

1 Segre Riviere 2 Carol Riviere.

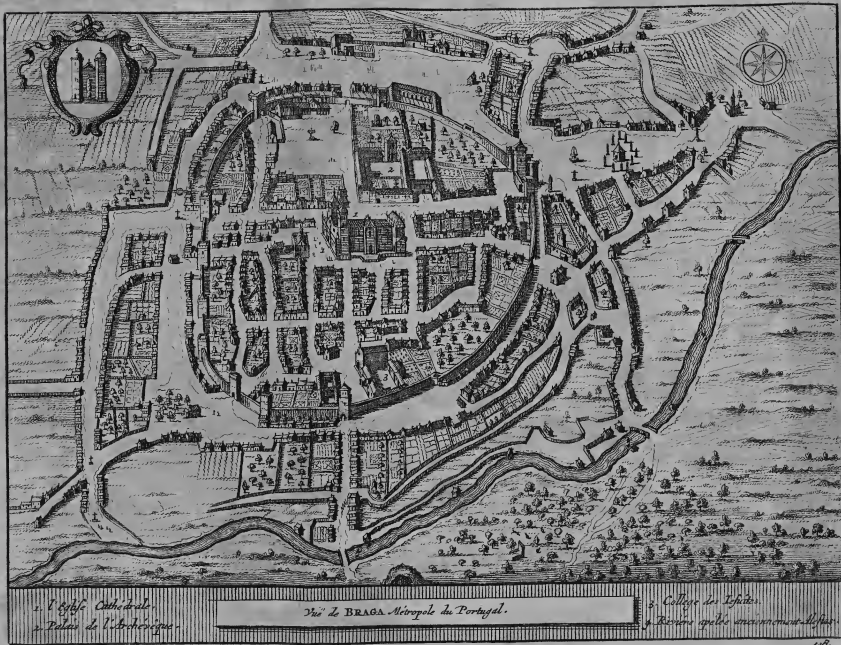


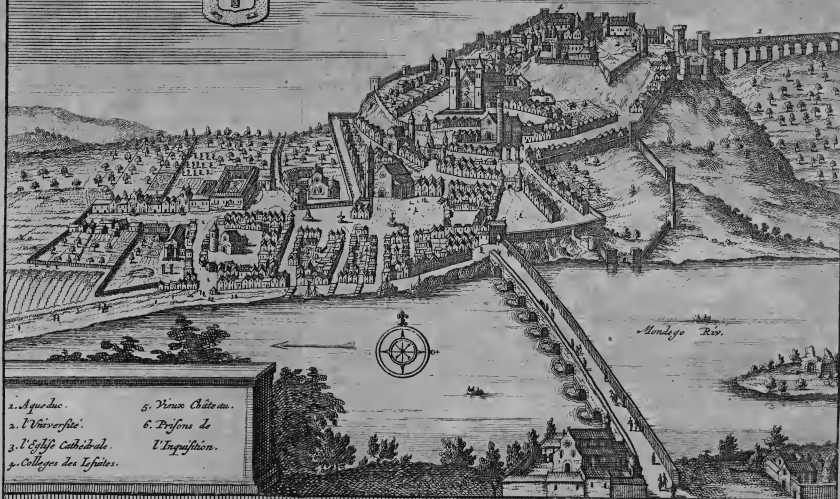


*Nouvelle Carte d'ARAGON et NAVARRE, avec les grands Chemins, etc.*



Nouvelle Carte du PORTUGAL et ALGARVE, avec les grands Chemins, etc.





- |                           |                   |
|---------------------------|-------------------|
| 1. Aqueduc.               | 5. Vieux Château. |
| 2. L'Université.          | 6. Prisons de     |
| 3. L'Eglise Cathédrale.   | L'Inquisition.    |
| 4. Collèges des Jésuites. |                   |

*Vue de la Ville de COIMBRE.*