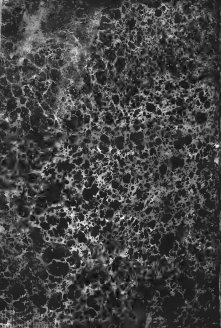

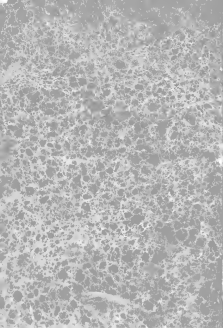



Vol 225
no 43













Calves

p. 193

BEATISSIMO PATRI ALEXANDRO
QVINTO PONT. MAX. ANGELVS

Dignos Claudi Ptolemei uel Alexandri cogitata
mibi illud occurritur quemadmodi i rebus ceteris :
que a natura gignuntur : sicula obsequio ipsa seu ex ce
lestium sideru mensuraeque in inferora cum mittantur
sua ex ipsius aera terraque uenerint seu ex utroque qd
tamen causam unam habere possit habentem quandam
insuetam permixtionem etiam in praclaris obagis uige /

ria usum est . Apud enim duos Platonis florentissimos philosophos uocimus . Per multos etiam saecula eademque demo
sibentis ualeant tempora . que praestantissimi clasores uiri dicit Augusti inu
perachuray scripturay pncipes qui in nostra religione habentur . apud
gracos & apud hebraeos ex una tanquam matre . uel ridentia genuerit Ge
culatae in liberalibus canis diuinitate doctrinis animaduertisse hoc licet
sed in re ipsa multum minoribus alio disciplinatis scriptoy pictorisy aliterq
artiumque aetas quadam una excellentissime sibi uisum esse est cogitare
& si parua componere magis licet hoc ipsum nostris saeculum i ciuitate
praecipue uestra florentia que emicuit ingenioque propemodum sapita
liberalium studia . maestra sua gloria suscitauerunt . Tulerunt & acerbam
omnium mathematicoy huc Ptolemeum dicitur Antonino temporis que
abande clarissimi & alio florere inqruis quoy opera : immortalitati ipsi
saeculum ipsum consecravit . Alii quidem alia . Ptolemeum uero ipse quiri
males diuinitas ardenter que & orbis situm diligentissime ut ceteris a
mathematicis non distictis existeret . huc utro alio quodammodo qd nostris i
inter que Ptolemei Cosmographoy palmam ferre uidentem huc
tractate . Ille enim licet habentem unum si orbis situm descripsit : no
tamen ex eoy preceptis plura capere potest : qua arte totus orbis pictura
formari ualeat ut proportio cuiusque partis ad totam uniuersale seruetur .
Praeterea nemo ab illo doctri potest grossior : quodammodoque seu qui
ta inclinationis sunt ad quatuor caeli plagas . eoy similesque i pictura figuris
dicuntur inuis redunt quippe longitudinem locorum a sito quodam nostris
habentibus totum termino ductam . Que tamen rara inuenio est . Sed nec
latitudinem ponunt . nostris etiam nullus precepta tradidit habentem
ipsum orbem i plures pictura a tabula posse diuidi . mensura cum toto aequa
seruata . Floridum etiam nemo prodit . qua ratione orbis ipsi nosser : qua si be
dicat est huius superficiem plura dedicatur . non qd nostris qui praestantissimi



mas traditione ceterum veri appetentes tantisper contentandos q̄ sua con-
tenti limitibus historicoꝝ magis rem suam suam industriam & ceptis
fuit & profectus q̄ & alia quorūdam habent q̄ ab auctore hoc Ptolemaeo
videntur praetermissa. Vt autem easque ab illo obliuisci diuina quodam in
genio fuit cum nostris etiam habeantur in latinum ipsa curauit transferre
sermoneque nempe impositum. & ut de suo igitur melle eloquentie
maxime capax, hoc magis erit q̄ praecepta ipsa tradidit que in elegi-
ti etiam materia, non nisi dicendi genus ab eleganti sermone sermone posse
admittere videntur. Praeterea cum circa caelestes maxime uerentur circu-
los; obque id eam obliuisci etiam sine suauis minus sicut sunt ita etiam
inducantur. Quare sacrum potestque nunc expectata religio uere salu-
tatem uelle diuinarum & humanarum rerum arcana haecque ad persuaden-
dam obsequi nunc tibi subicitur regnum humani pietatis & diuini allicet
primamque nunc te ab hoc nostrum desiderandum opus superum quodam
peragendum futuri nam ita imperiū est impeditur plane hanc cognoscere q̄
amplissimam potestatem totius orbis nos esse adepturus. Vnam dabis
pontifex maxime Historym praesentem diuini interpretis memore; qui de
interprete Ciceroneque eloquentia ueram suam appellat se admirari
loquens q̄ interdum in tractu uendo ita haerentur qui a Cicerone dicta ne-
scit a Cicerone dicta non credit. Cetero geographia hoc est terra descri-
ptionem. Aucter hic noster hoc omne opus graecae nuncupaturquam appel-
lationem uir saculi nostri crudentissimus Maszel. Constantinopolitanus
fuitissimus itaq̄ graecae noster saculi quod nos praecipue dum i latinum
eloquium id transferre ad uerbum licet paciter incipit non mutatus sed nos
in Cosmographiam id uerbum quod uocabulum licet magis graecum sit
tamen apud latinos ita uisus est ut cum pro nostro habere uideretur
que uir in uam; si id quod transiit emendatissimum illud in Cosmo-
graphia mutatus fuisse. Nam si Pinius ceterique latinique terra situm
descriperant opus suum Cosmographia appellat. Et auctores ipsi Cos-
mographia dicuntur nescio cur Ptolemaei opus non idem tractat eodem
uocabulo apud nos appellari non debeat. Si uero uelit Ptolemaei ipsum
ut diuinas longe a nostris differre Cosmographia. Nam assertores huius
opis q̄ maxime ex caelestibus sumit cum magis nobiscum sentiant cum
in Cosmographia uocabulo plus quiddam q̄ ipsa uentur terminus geo-
graphia uerum tribuit. Cosmos. n. graecae mundi latineque terram caeliq̄
ipsamque per totum hoc opus tanq̄ rei fundamentum adducit quare
significat quod ergo geographiam dicunt graeci i omnibus Cosmographo-
rum operibus conspicio nostrorum, hoc maxime in ope Cosmographia uisus
ē prius dici. Si de his satis. In uero Ptolemaei ipsa uerba loquentes audiamus.

CLAVDII PTOLEMAEI COSMOGRA
PHIAE LIBRI PRIMI CAPITA

In quo differt Cosmographia a chorographia	1.
Quae ad cosmographiam pertinetenda sunt	2.
Quo modo est altitudo dimensionumque rectae distantiae sicut non sit sub eodem meridiano mensura ambitus terrae sit percipiendae contra	3.
Quae ex superioribus observata proponenda sunt notitiae peregrinatio	4.
Quae hithertis magis rectis credentibus est abmutationesque diversa temporibus in orbe contingunt	5.
De ratione cosmographiae usque	6.
Emendatio latitudinis scilicet ab observationibus superioribus	7.
Eadem emendatio altitudinis peraequationibus	8.
Eadem emendatio a navigationibus	9.
Quae non ponendi arthropos sunt magis in aliis parallelis oppositis parallelo per marem	10.
Quae in longitudine a marino male tradita sunt	11.
Emendatio longitudinis aequae terrae a peregrinationibus	12.
Eadem emendatio a navigationibus	13.
De navigatione ab aerea chorographia ad cartam	14.
De hisque in expositione particulari maris distantiae	15.
Quae quaedam praetermittit et repositum finibus	16.
In quibus distantiae ab hithertis nostris temporibus	17.
De incommoditate maris in designatione orbis	18.
De comoditate nostris operis in designatione orbis	19.
De inaequalitate tabulae maris dimensionibus	20.
Quae servanda sunt ad designandam orbem in plano	21.
Quo modo habitabilis nostra in forma designanda sit	22.
Expositio meridianorum & parallelorum in orbe designandorum	23.
Qualiter in plano terra designentur	24.

CLAVDII PTOLEMAEI COSMO
GRAPHIAE LIBER PRIMVS

In quo differt Cosmographia a Chorographia

CAPVT PRIMVM

Cosmographia delignans unitatis est totius cogniti orbis cō-
hincque sive uniuersaliter sibi iunguntur. A chorographia hoc
differturam chorographia particularis cito loca abscindens :
per se d' quolibet ipsorum agit describens forme singula etiam mi-
nima contentos à se locorumque modum portus, uillas, uicos, flumines,
scissurasque huiusmodi alia. Cosmographia uero spiritum et statum cor-
poris habitabilem terrā nobis cognitam ostendens quo modo natura sicut se
habet : & hincque ea tantum interducat per descriptiones orbis magis ge-
nerales sibi iunguntur ueluti circa maiora oppida, uicinas ciuitates, mōtes
etiam fluminesque insignes. Præterea circa ea etiamque nota qualibet
speciez maiori nota digni sunt. Finis chorographiæ est partem totius signi-
ficam animaduertere : u' que autem tantam aut oculum pingit. Cosmo-
graphiæ autem totum inspicere u' magis quā caput delignans integris
cum imaginibus cum oportet potius membra primam adhiberi : deinde
ea : que imaginis potiusque sibi iunguntur aqua dimensioque inter sese lo-
catur ex causa distantia uisū posse detentam totam sibi pars illiusque
pingitur. Sequitur non intelligit nec præter eam chorographiam quancūque
etiam minima Cosmographiæ uero regiones ipsas cum his que generalis
sibi aduertuntur spiritus esse tribui. Nam potius nostræ habitabile pars :
que aqua dimensioque præter se uocantur prouincie sive regiones sunt.
& hinc priora habentur membra differentiæ magis insignesque in ipsi re-
gionibus sunt. Veritur autem chorographia quam maxime circa quæ :
magis q' circa quantum uocantur describentis. Circa, n' pingendi lineæ
lineam omnino ueritur circa unum præter eamque dimensio. Cosmo-
graphia uero magis ad quantitatem q' qualitatem attendit. Nam de præter se
distantiarum animaduertit in omnibus. De pingendi uero præter eamque
nisi solum imaginibus maiorem descriptionem. Vnde chorographia pic-
tura æquidistantiæque cum recte comparit uisū homo pictor. Cosmographia
autem non idem expossit. nam poterit que per puras lineas nudatque d'
notatibus loca signat ac figuras generales describere. Quare illi mathematica
opus ē. Sed cosmographia ea est potius pars. Contemplari nam hoc oportet
totius orbis magnitudinem & formam. Præterea finis ad totum orbem ut
fas sit partem contentam qualis & quāta se dicere & sub quibus cælestis
sphaera parallelis locetur. Vnde de diebus & noctibus magnitudinem & sitaque
sphaera uerticem nobis sunt de stellis que supra Oxizentem semp' sentitur
de his que per se nobis non oriuntur. Et omnibus denique que ad rationē
habitatorum nostrarū spectant adhibere poterit que hinc ueritur ma-
thematico. nare demonstrat acrisimum seque pulcherrimū est ut ealem
sphaeram ueritur se habeat cum uelut ambiens nos ostendi possit ut terram

ipſam per imaginem intueri valeamusque cum certa & maxima ſitneq;
vel tota vel pars non circumſcribitur ab eisdem quilibet: cu ſu pagina poſuit .

Quae ad Coſmographiam praſupponenda ſunt
CAPVT SECVNDVM

Vis coſmographia ſua & in quibus a choroſtophia differat
ſtrictim in prioribus annotat; ſit. Cum autem in praefatoꝝ
praepoſitum ſit habitabilium noſtri orbis deſcribere q; maxime
ſieri poſſit intra ſeſe conſequalem noceſſe arbitramur in exordio
hoc praepoſere quod habitus ut primum eſt hiſtoria peragationis plurimarq;
noticiam nacta ex illorum traditione: qui diligentiſſime regiones quaq; ex-
ploſauerunt: quodque huiusce animaduerſione atque traditionis ad geomet-
ricam hanc ad obſervationem ſuaꝝ pertinet: quod geometricum eſt
per puram dimensionem diſtantiarq; obſeruat; quilibet loca inter ſe ſibi ſua
quod ad ſuperiora referat: eorundem locorq; poſitiones perficere docet: cum
organis Adhibitis ad captandas umbras inuentis. Idque certam quidem
eſt hinc in aliquo re anceps. Aliud vero genus eſt imperſectius & aliter eg-
nam primum cum noceſſe ſit utroque in modo praſupponi ad quem ſitum
duorq; locorq; diſtancia uerget. Non enim ſolum ſic oportet quantum hic lo-
cus ab illo diſtat ſed uerſus quaq; celi plagam: hoc eſt an ad ſeptrionem
ferat: ita loquatur: ad ſolis ortum aut alius particularis inclinationes. Im-
poſſibile eſt hoc conſiderare diligentiſſe obſeruat; diſtantiarum inſtrumentorum
opere: ipſis enim anni in locorq; in tempore facile intueri poſſit
linea meridiana: perque hanc diſtantiarq; peragatoꝝ noticiam deinde hoc uti
datam diſtantiarq; ſit ex numero ſtadioꝝ nobis certam noticiam hanc pra-
bet obſeruat; raro recta ſit diſtantiarq; multis terra manq; ita actus
ut equus ſit ex uentri itinere ſecunduꝝ qualitatem & quantitate diſtantiarq;
obliquam: quod rectum iter excidit coniectare: atque ex ſtadioꝝ ſu-
ma inuenire: ita recta inueniantur: quod eum in nauigationibus ea ex ca-
contingit: & ex uentoꝝ pariter ſtatu per totum iter cum aequalitate minime
ferant. Praeterea & ſi eorq; locorq; diſtancia diligenter habita eſt: noſ tamen
habebit raro ad totum terra ambitum: neque captator ſitus euident ad
acquieſcentiam circuloꝝ uel poloꝝum ſitum. Diſtancia autem: quae ex obſerua-
tione ſuperiorum acquiritur: horum quolibet diligentiſſe obſeruat; Praeterea
quoniam circumferentias uiciniſſi circuli paralleli: meridianaque quae p loca
ipſa ſunt deſcripti interceptant: hoc eſt quales circumferentias in meridio /
rallibus paralleli: & aequinoctialis interceptant: quales ut in parallelis: & in
aequinoctiali meridionale: deinde docetur quatenus partem occupent ipſa

duo loca circumferentia: maximi circuli: qui per eadem in terra circum-
 ferunturque dimensio pars ex superioribus stadiis summatim de nobis egit &
 habita ratione partium terre ad totam descriptionis ambitum. Nam facti s̄
 circuli eorum ipsius terre supererentur esse partiumque libentis & eam
 totidem contineri a distantis prorsus in circulo ipsius terre maximo.
 Sed ad dividendum totum terre ambitum in ipsius partis indifferens no-
 stris stadiis divisiōnebus notis hoc aequè nō sufficit. quare de hac solū
 necesse fuit quendam rectam in terram distantiam ab eis circumferentia
 maximi circuli: celestis circuli adaptare: & ex factis habitis huius proportio-
 ne ad totum circulum. ac proceps numeris stadiis ipsius partis tui date
 in terram distantia poterimus totius terre ambitus per stadia metiri. Cō-
 ciliam. n. cum sic ex mathematicis demonstrantibus totius terre & aequè
 superficiem ad totum ipsarum esse: & eadem ceteris cum sphaera celestis
 simul habere: & q̄ plana quolibetque per centrum essantur in cōbus
 sui. & ipsas eā terrarū superficies sectionibus maximas circulos faciat: &
 quae eorundem planarum anguli: qui circa centrum sunt circumferentias
 circuloꝝ ipsos interceptas: eandem unam rationis efficiant. loquē distantie
 tiamque in terra suscipimus quantitate quippe stadiorum: si distantie
 recta sint. ex dimensioibus posse percipi. Ratione vero ab eisdem stadiis
 ad totum terre ambitum minime invenitur: nulla ad totum proportio
 hinc dari potest. A simili autem circumferentia celestis circuli dicitur. Nā
 celestis circumferentia ratio impropria totius terre circumferentia caput
 eandemque ratio est simili portio in circulo terreque ad maximi ipsius
 circulum.

Quō ex stadiis dimensione cuiuscūque recte disti-
 cū licet non se sub eodē meridiano. mensura ambitus
 terre sit percipienda. & contra.

CAPVT TERTIVM

Rione non tantum rectam querebant distantiam in terra ut
 circumferentia maximi circuli capere: sed eam etiamque
 strup teneret in plano sub uno ipso meridiano. Vnde per istos
 mentesque diuinus obseruantes puncta: quae supra verticem
 erant utriusque finis distante date ex his signis per interceptam meridiani
 circumferentiam sub aequa proportione distantiam in terra notam habe-
 bere. Nam ut distantia eorū signa praesens in uno plano affluerent: & linea
 transversas per eorum distantia ad puncta que supra verticem erant
 collatio concurrerent: & huius coincidentia punctū cōtinere circuli eorum

ipſos tunc conſtruat quæ ergo pars circuli per polos deſcripta ipſi videbitur
intercepta abſque puncto ſupra verticem aſſumptæ totam eſſe conſta-
bit circumferentiam ad totum terre ambitum. Sed ſi huiusmodi diſticia
non eſt ſub circulo per polos deſcripta ſed ſub alio qualibet maximo tunc
oſtendi poterit obtinere pari modo elevationibus poli in terminis ipſius di-
ſtancia & animadverti ſunt ſtatim haberi ipſi diſtancia ad alios tunc
diſtanciaque parte demonſtramus nos per organum quod ad obtinen-
tionem umbræ ſtruimus per quod facile uſuſum alia q̄ mala capes
truncū die quolibet rectæ elevationem poli ſequenter abſque omni hora
meridianam ſitam habemus diſtancie date huiusque dimenſionem hoc
eſt quales ſunt anguli maximus circulus deſcriptus per lineam diſtancie
cum circulo meridiano iuxta punctum quod ſupra verticem eſt tunc quibus
etiam quaſitam circumferentiam per ipſam in ſegmentum eſtendimus
& circumferentiam æquinoctialis a duobus meridianis interceptam ſi pa-
ralleli alii ſunt q̄ æquinoctialis. Vnde nota demonſtrationem huius ſi meri-
dianæ tunc ſolum rectamq̄ i terra diſtanciam numerus ſtadium totius
ambitus terre inveniri poterit. Perque autem hoc ratiōnem eſt tunc & cum
ceteris diſtantiis diſtancia licet recte conſideratione ſint tunc ſub eodem me-
ridiano aut parallelo præcipitur elevatione poli & inclinatione diſtancie ad
meridianum diligenter ſervata. Contra. n. per rationem circumferentiæ ad
maximum circulus ſtadium numerus facile haberi poterit a cognita cir-
culatione totius terre.

Quæ obſervata ex ſuperioribus ponenda ſit notitia per
agitationem

CAPVT QVARTVM

In ergo ſic haberi qui regiones ſigillatim circumambulatore
ſi huiusmodi obſervationibus ubi fuiffent quomodo certam de-
ſcriptionem noſtra habitabilia facile acquirere poſſent. Sy-
cum ſolus Hipparchus paucorum admodum curioſorum pro-
cerum copia que in Coſmographis inſeritur elevationes poli arctici nobis
tradiderit ac loca per paucos ſub eodem ſita parallelis notaverit. Aliqui vero
poſt ipſam quodam extulerant loca oppoſitum non tamen que inquit
ſunt diſtante ab æquinoctialibus ſimpliciter ſub eodem ſita meridianis id in-
venire ex navigationibus vel hinc vel aſtro ſecundo factuſq̄ plures tunc
diſtancie præteriti que ad æquinoctialibus ad occidentem uergerent con-
ceptæ fuerint ex generali quodam tranſiſtione ex aſtroſcopio ipſos ignorare
ſed q̄ mandam diligentiæ mathematicæ uſus ſunt. Præterea quia non

multi defectus lunares in eodem tempore diversis in locis cum observari fieri
maiusquemadmodi eclipsis illa quae i Arctico sub hora quinta. In Carthagine
vire sub secunda nocte fuerit quibus videri possit quot horis aequinoctiu-
libus seu quot temporum spatia loca inter se distarent ad eam solis vel
ad eam lunam : aequum quoque est descripturam cosmographiam quae note-
rit diligentem observatione notata tanq[ua]m op[er]i sui fundamenta praeparare. alia
autem a ceteris tradita his adaptare quosque ipsorum iurarem sine quae
maxime fieri possit cum primis traditionibus certiores muniantur.

Quae notiones historis credendum magis sit obitus
variosque diversis temporibus in orbe contingant

CAPVT QVINTVM

Neciam nostrae descriptionis his praestantissimae aequae haberi poterit
sed cum loca strataque aut ob insuetudinem eorum magnitudinem aut
quia non semper eodem modo sese habent : Non curramus satis ex-
plorata sunt : & diuturnam temporum noticiam semper certio-
rem facit : itaque cosmographiam hoc animadvertendum iudiciorum
concordiam sit ex traditionibus variis in tempore : aditis ad unam nostrae con-
tinentis partes ob excessum sine magnitudinis rursus ad nostram ducit /
nullae noticiam ab ipsa vero non quemadmodum sese habent ob paganism[us]
negligentiam nobis minus diligenter traditas. alios autem esse quae nunc ab
q[ui]bus haec sese habent. dicitur ob corruptiones siue ob mutationes in quibus p[ar]-
te corruptae cognitae sunt. necesse vobis sit ad reus tempora nostrae tra-
ditionis magis intendere libendo tamen in exploratissimis illis quae nunc tra-
centur & in selectione eorumque haec tradita fuerunt quod sit quidam
non sit credendum.

De additione Cosmographiae Marini CAPVT SEXTVM

Arinus igitur tyrinus inspectis nostrae Cosmographorum po-
stremis iussu videri studio hinc materia si iussit. Nam plurim[us]
explorantissimae cognoscitur praeter itaque haec nota fuerit
deinde ferme historicorumque non praeserantemoticia dil-
genter habita non tantum quaeque ab aliis errata fuerant emendavit
sed illa etiamque de male tractatis quemadmodum in additionibus pec-
tae suae Cosmographiaeque quae multa dicitur licet animadvertent sed si

inspiceremus utrum eius operi nihil desisset satis: & nobis foret qd istis eius tantum cōmē caris oblique ab eo tractatione habitabilem nostram describerent. cū ipse videatur quōdam animadversione hanc sibi fide digna allestin. Præterea circamodum designatōis nō videtur sepius nec diuie forent nec operatur facultas debitas curam agere non indigne nosi formati ad rationem: utriusque potissimum fore cōmodis operi conferre: & utro. Quod quippe oblique verborum infolentia q̄ maxime ad fieri poterit efficere cavabatur: utriusque erroris genus attingentes breviter uti ratio ipse distabatque utriusque ad quod ad hāc locū attinet: quæritur: quæ operatur ipse ad maiorem longitudinem versus ortum solis: maiorem latitudinem in meridie: quæ sit certam nobis notam productionem aut præter superficiem distantiam tendentem ab occasu ad ortum solis longitudinem appellamus: utque distantiam a separatione in meridie latitudinem cum i motibus circulis parallelis similiter recuperemus. Præterea quod quam maxime maiorem distantiam longitudinem ab circulo quidem circuli sum est ab omnibus distantiam nostræ habitabilis: quæ ab eorum solis occasum exordium: multo maiorem ea aliterque a separatione in meridie surgit.

Emendatio latitudinis Martis ab observatiōe

superiorum

CAPVT SEPTIMUM

Ritusum igitur latitudinis terminum pōit & ipse Thales In /
 sitam sub parallelo: qui plagam maxime septentrionali terræ
 nobis nota dicitur: quem parallelum ostendit quam pōit illa
 re ab æquinoctiali distare sexaginta & tribus gradibus: quāquam est meridiana
 circulus trecentos & sexaginta cum autem latitudinem notat triginta
 & uno millibus ac quingentis stadiis prope modum consistit. post hoc ut /
 glorie ardorem Agisimum nomine: & præfissim præmontem pōit
 sub parallelo: qui plagam maxime Australem nobis cognitam fuisse quem
 parallelum sub hyemali tropico sistit, quartæ omnium latitudo inter æquinoctialem
 & tropicum hyemalem ac inter thales: & eandem æquinoctialem in
 unum coactis gradibus fere septem & octoginta complet. Stadia vero qui /
 dringenta & tria milia ac quingenta. notatur autem rationem australis finis
 ostendere per observaciones quædam fixarum ut ipse putat: & per itinera
 quorundam terrarum: factis quorū quolibet accingemus breviter. In obser
 vatione quorundam fixarum in termino egit sit volumine sub his verbis memorat
 Zedactes supra terrarū zonam totus fortiter: quo in ipsa umbra: mutū
 & omnes fixe oriuntur & occidunt. Sole autem inter una incipit supra

erizantem veta uideri in oculi plaga septentrionali stadiis quinq; milibus
& quingentis. Paralleli n. per oculos gradibus undecime & duplicis quinta
eleuatur ab Hipparcho autem traditur minoris urbe stellarumque australi-
bus ita est: que no uicima i. eisdem caele ueratur a polo distant gradibus
duodecim & quinta duplicata ab aequinoctiali profecta ad tropicu aequi-
nalem polam arcticam continso fieri supra orientem. Australis uero magis
deuergit. Praeterea hincq; ab aequatore ad tropicum hyemis pergunt r
australiam polam supra orientem eleuari. Septentrionalium uero deprima.
Vnde per hoc uentus sub aequinoctialibus inter geminos tropicos solum
narrat: q; aucta aliqua notitia per obseruationem firmiq; uari habita fuit /
rit in locis magis australibusq; circulus aequinoctialis minime tradit uideri
si alicubi stellar australioru: q; aequinoctialis supra arcticam penetrat si
meridionales uenturas in aequinoctiu ad austrum declinari dicuntur: si oer
stelas minoris uelae eriri: aut occidere ostenderent: ipsarum aliquae non
erunt uideri nostrali polo supra erisitem deuto. Per ea autem que de-
inde tradit quaedam narrat suos obseruatos fuisse: que tamen merent suu
omnino non afferunt. Inquit. n. coequat ab indis limiricam narrant: Dis-
dortu famias narrat in tercio caurum in alio eius loco ad medium caele
habere: et plada ad medium austrurum qui autem soleunt ab Arabia ad
Tantum uel ad meridiem nauigat: & aduersus caelestem stellarumq; illa
Hippoboc est equus appellatur: & longi Australis est. Stella autem que
illu: uiderit apud nos haud nominatur & canis prius q; praecanis oritur ac
Orion totus ante pichay ubi sol ad tropicum aequinum conuertitur laet: r
Et his ergo stellar obseruationibus quaedam habitaciones manifesto offe-
dit magis septentrionales q; aequinoctiales uelut cu dixi caurum / & plada
fieri supra arcticam nauigantibus. Haec. stella citra aequinoctialium sunt a
quasdam autem non australes magis q; septentrionales ostendit. Nam u.
nebas uideri etiā potest q; longe magis septentrionalibus q; sit tropicus a. uel
transpolaris: ex suis que apud nos semper laet in locis magis q; nos Au-
strales ac etiam magis septentrionalibus quas aequinoctialium circa situ
merces supra orientem uideri possunt: quemadmodum ipse canesq; hic
supra terram deuat: mirisq; ab his uiderit: qui magis q; nos septenti-
orales consistit. hanc quippeq; ad meridiem magis tendunt Hippoboc
est equum appellare: nec hoc nomine aliqui dicitur stella ex nobis in cog-
nitis. Deinde etiam in fort. se ex mathematicis demonstrationibus percipisse
q; oculu totu apparet ante tropicum aequinum hincq; sub aequinoctiali be-
betant: apud que etiam canis prius q; praecanis eriri incipit: apud aliq; ad
hyemem laetatur. Et quibus etiam obseruationibus nihil propugnet necel-
sarium etiā uiderit: q; habitacionum sunt magis australes sunt: quam

circulus æquinoctialis.

Eadem emendatio ab Itiney peragratione

CAPVT OCTAVVM

Peragrationibus autem computatis itiney dies sigillatim a magna Lepi ad Agilymbi regionem hinc usque quatuor milibus ac sexcentis & octoginta stadiis magis æstivalem quàm æquinoctiale ostendit. Navigando vero dies solutionis a Ptolemaideque est In troglodytica regione ad Praxiam promontorium colligens concludit hoc esse Aestivalem tantum æquinoctiali stadiis viginti & septem milibus ac octingentis. Unde inferat Praxiam promontorium & Agilymbum regionem æthiopyumque etiam ut ipse sinitur ab Australi plaga non terminat æthiopyam in frigida Zona oppositi nostri orbis aëra eisdem utri parti contra sita esse nam viginti & septem milia stadiorum ac octoginta in meridiano constituit gradus quatuordecim & quinque cum triplici quinta quot gradibus ex altera æquinoctiali parte aëra eisdem celi qualitate. Scythia secundum Sarmatiam qui septentrionalis paludis Mæotides incolunt. Reducit igitur & ipse eum in eorum stadios ad dimidium minus ut hoc est ad stadia duodecim milia quot byemalis tropicus ferme distat ab æquinoctiali. Cuius bene scilicet facti & omnis esse tractu diversiones ac inæqualitates itiney nullis his rationibus ex quibus non tantum caeteris necesse videbatur sed etiam naves ad medietatem optatam redigere. Primum, ut peragrationis narratione refert Septem annis hæc cumque in Libya militaverat gratulantibus ad æthiopyas eorum mensuram spaciis pervenisse versus meridiem iter agens. Iulianum vero maritimum a magno Lepi agerantibus cum rege Ciassantemque æthiopyas bellum indidit: inquit versus meridiem semper profectum in quatuor mensibus venisse ad Agilymbam æthiopyam regionem quod in loco Ribi necessitates consuetudine horum utriusque ex se ipso incredibile est parum quod æthiopy non adeo agerantibus absint ut spaciis trium mensium regeratur cum Ciassantes ipsi maxime æthiopes sint & sub eodem regantur imperio partemque radicatum est regem per subditos sibi proticias recta a septentrione ad meridiem iter agens & cum versus solis ortum ac occasum gentes ille longissimis effunditur spaciis: necubi moras nota dignas transerites quibus non ab aride est visum hyperbelice locutes fuisse ut sic ad meridiem incedente: quemadmodum vulgo dici solet ad Austrum ad ad notantibusque ab eis magis quàm diligentie veritate inivos.

Eadem emendatio a navigationibus factis

CAPVT NONVM

Ende navigationes inducunt inter aromata & Rhapraon fert
 quendam dogmatem ex his aromata qui in Indiam nauigauerat :
 cũ mureilly & pfecturus iuxta aromata esse ab arctico boreis
 impetium fuisse cũque ad dexteram Troglodyticam haberet
 regionem uiginti & quinque diebus ad paludes inde Nhar flux : penetrasse :
 quibus Rapraon promontorium paulo ad Austrum magis extenditur Theo-
 phidus etiam narrat aromata qui i Azarti solent a Rhapraon ipsellum
 astro nigellima die ad aromata uenisse iboy tuncque quot dierum ea nau-
 gatio fuerit nõ expressit. Theopbidus quidem inquit die sex applicuit. Die-
 gento uno uiginti quinta die iuxta Troglodyticam nauigauit . utorgen.
 licet retulerit quot diebus nauigationis nõ tantõ aperit : quot diebus est illa
 nauigatio obsecratur uarietatis atque mutationem quam fas fuit in tanto
 temporis spatio fuisse. Præterea nec ad septentrionem uel ad austrum con-
 currens se nauigasse inquit. Sed ait Diogenes se tantum ab arctico ipsellum
 boreis. Theopbidus uero se nauigasse per austrum. Rhagam aut nauigationes
 q̄ eandem æqualitatem continas tenuisse uenter scribit. Nõ. n. credendũ
 est tam multis diebus eandem flauis uisum fuisse feruentem . Vnde cũ
 Diogenes ab aromatabus ad paludesquebus Rhapraon promontorium paulo
 Australius est uiginti & quinta die nauigauit & Theopbidus ab Rhapraon
 ad aromataque distantia maior est die uiginti peruenit a Theopbide
 uisus naturalis dei nauigationem si secunda sit mille stadiorum tamen
 inquit nauigationem a rhapraon ad prællum promontorium : que multorum
 dierum est a Diococo quinque milium stadiorum tantummodo poni. Nam
 facillime inquitur docet sub æquinoctiali uarietate uenti. Præterea accellus
 uisus æquinoctialem ex utraque solis parte perniciosa sunt . Ex his igitur
 æquus erat numero diebus non assensum. Præterea quod efficacius est q̄ cõ-
 paratio facta æbiopos & rhinocerotum cæcatorum in frigidam alteram
 zozam opposita habitabils terre extulit. Ratio. n. quæ uallent omnia ani-
 mali omnesque plantas æque similitudinem unam trahere sub una cali q̄-
 heatu aut aeris temperie hoc est sub eadem parallela aut subibus æqualiter
 ab utroque polo distantibus iuxta proportionem unam omnium qualitates
 esse. Quare maritus uisus hyemalem tropicam latitudinem perstrinxit :
 nulla prebita ratione tante contractionis. Si admetat quis dies numero &
 peragratorum nauigationum seriem quam ipse exprimit. Sed & hoc uis-
 aduerter ille numerus tantummodo dierum stadiorum minuit : idq̄ præter
 modum atque consuetudinem agit quosque ad optatum & oportunitas
 parallelam ducuntur. Agendum autem contra fuit. nam diuina quidem

peragationi eidemque possibilibi facile fuit credendum: quod si vero itinere
 ita navigatio fiat q̄ per lineam rectam omnino n̄m fuerit alienum mo-
 mine deorsum ex his distantis quaesita non possit haberi: sed non sume fas
 fuit q̄ eadem latitudo ultra aequinoctialem pretendatur: sed hoc ipsum
 ex certis modo observatione. I. quorundam superior cognoscit erat: ut q̄
 ut quod omnino diligenter exploraret quis. si ex mathematicis plene
 consideratisque in his regionibus accidit. Cū vero amrudentio dicit
 haud habita fontem relinquere: q̄ magis ratio dicitur simplicius quantitate
 distantiae: quae aequinoctialem egredimur: amrudentiam. Habetur autem
 id per genera: atque formas: colores animalium ibi degentium: ex quo non
 videtur consequens esse parallelam Agulmbe reperisse: qui loquitur *Aethio-*
pum esse: utque tropicam hyemalem attingere: sed circa aequinoctialem ter-
minari. n. n. apud nostrum lecti illi oppositae: hoc è sine ulla tropico colo-
ris habentur. Aethiopiis nec rhinocerotus: aut elephas: sunt: sed in locis
non multum Australioribus modice nigri: quos quosdam modum qui intra Sicuti
tracordis: binum habitant: quales ob eandem causam Melanici esse desin-
bit esse grauitasque nec i plō australi tropico: nec magis eodē tropico
septentrionalis: sed longe australiores esse tradit. In locis autem circa me-
roem abunde sunt nigri: & cum primam partem aethiopes: nisi elephanta:
& monstroso animalium gentis alitur.

Quod non potendi aethiopes sunt magis australis ¶
 parallelas oppositus parallelis per merocem.

CAPVT DECIMUM

Vare nunc utque actum bene videri poterit: hoc est: quae
 traditio illic navigandi narrat: aethiopes agulmbeam regionem
 & Prasilum promontorium: atque: quae in eodem parallelis
 sine sita in opposito per merocem parallelis describent. Id autem
 erit in situ distantis ab aequinoctiali versus meridiem gradibus pariter sexdecim
 ac tertis cum duodecima: stadiis vero octomillibus: & ducentis: firmisque
 pacto tota eadem habitabilis latitudo per colligitur gradibus septuaginta
 & nonem: ac tertis & duodecima: vel ad summum octoginta: stadiorum
 vero quadraginta: multum distantis: quippe inter magnam septem & gae-
 mansopem: modum Flaccus: atque Materus tradiderunt: stadiorum
 ponitur quoque nullum pariter: ac quadringentorum: viginti: naque dies
 secunda profectio est: emendata post primum: ut: ut tota ad meridiem: vel
 ad septentrionem directa: ita cum primum iter ob floccos: obit: triginta
 francum: iterum stadiis: cuiusque dies octo: post illi memorant: qui id

iter saepius peragratur in quod non tantum pacifice sed necessario armatim
versum est eo aequali diuersione, quemadmodum aeterni diuersi magis usque
ac mundum recte explorandi distantis dubitandi est sic illaque nec magis
ne, nec rare sed saepius a multis peragrata sunt credi fas est.

Quae de longitudine a Marino male tradita sunt CAPVT VNDECIMVM

Quantum igitur spatium sitis nosse habitabilis congrege
extendi in latitudinem pessimalis his nobis manifestum est. Lon-
gitudinem vero Martius inter duas meridiones necesse quidem
horum spacia contrahentes nobis aeterni videtur distantia hanc
uersus solis ortum plura decet ostendi quae si conuideretur nota fas debetur
que non integra disiectis horum spacia constituisse posse uidebitur cum
in ultimo occidentis termino similiter ponantur Insulae fortunatae, eplagam
uero maxime orientalem Seres, Sinaequeque Carigara terminant. Di-
stantia a. ab insula fortunata ad transitum Euphratis per huiusmodi sub
parallelo per Rhodam similiter firmata & res cum numero stadiorum
ab ipso sigillatim expositio partem ob frequentiam uentis uisum partem quia
in matutinis distantia uidetur & ipse recte collegisse id quod ex floribus
& iniquitate hoc itaque emendandi fuerat. Deinde etiam quae perit gra-
dus unum estum est matutinis circulus trecentos & sexaginta in septuaginta
terre quingenta stadia interciperet quod ex noctis certaque dimensionibus
loquet. Insulam autem circumferentiam Rhodensis parallelus hoc est distan-
tia ab aequinoctiali triginta & sex gradibus quodringentos ferme stadios
esse exponit quod enim in eis aequalitatem rectam excedit secundum rationem
parallelosque pacitate sua propiorum distans computa. Distantiam uero
quae ab ipso transitu Euphraticaeque ad curram lapideam comprehenditur
loquet ipse Schreuer octingentos ac septuaginta & sex esse stadios uero
triplos & sex milium ac ducentorum & octoginta. Deinde a curri lapidea
usque ad Senar Metropolim Senar dicit esse Septemstade. Stadios aut
triginta & sex milium ac ducentos, uero ut ambas distantias ad eandem pa-
rallelam redigimus uero aequali contractionem utramque emendamus in
alibus quippe peragrationsibus non uidetur ipse defalcasse: quod ex norma
eae circumferentiam superest. Praeterea & in secundo estum itinere in casibus
uidetur incidisse falsitatem quibus a gaamibus ad gesymbos lapsus est.
Ibi enim computo stadios numero per menses quatuor coactus est cum
plura ad medium restringeret, possibile quippe non fuerat per tot diuersa
spacium iter semper uniforme fuisse, quod in septimestri peragratoe etiam

congruēte hanc absurdum esse magis confirmat q̄ i iterum gerantur.
 Illud n̄ iter a rege provinciarum actum est cum non parus sit ut docuit dilige-
 re. Deinde sub celo omnino sereno, peragratio autē a curru lapidea ad terras
 iudiciorum suscipit hyemes. Subsacet nūque ut ipse perit parallelus per He-
 zantium hellepontemque ex quibus distantes multas in itinere ipse fieri
 necesse fuit cum etiam eius profectiois causa negotio esset. Refert. n.
 Maen tūq̄ Macedoniamque etiam Taurum dicebatur. Patre & ipse nego-
 ciatore p̄tium huiusce itineris dimensionem notat esse non q̄ ipse ad terras
 peruenisset eo aliquam distinetur sed negotiorum relatione: ipse hanc
 assentiri videtur. Vnde Philomoni non amicit. qui longinquitatem libertate
 Insula ab ortu solis ad occasum viginti diebus exposit. memorat. n. ipsam a
 negotiatoribus cum percipisset eos negotiorum veritatis esse scribit circa
 eorum commercia occupatos eosdem etiam ipse ipse percipit ex nam quā
 ambitione distans maris arguuntur autem in septem mēsi profectio
 nihil memoratu dignū retulisse eos qui id iter dimēsi fuerit p̄a magnitu-
 dine temporis monstrum est.

Emendatio legitimitatis nostrae habita-
 bita a peragratoribus.

CAPVT DVODECIMVM

Vam ob causam & quoniam id iter sub uno solo paralelo nō
 est sed lapidea curru circa Bizanti parallelum & Serre austra-
 la magis sunt q̄ parallelus per Hellepontum equum videtur
 multitudinem Itachos ex legitime fieri collectorem non admu-
 ransq̄ ad medium facere sed pro expeditioni intellectu ad solam medietateq̄
 ut computari possit data distans Itachos decem & octomilium atq̄ cō-
 tinentarium vero quinq̄ & quadraginta cum quartae eius prae-
 terea est & omnino absurdum in utraque hac peragratoe tanta sc̄hōid
 non assentiri: in iterum gerantur eandem contractionem concedere
 q̄ impromptu ratio sui est. Differentia. Carinantiq̄a deperitiam in agi-
 tymba regione: quae nequaquam possunt praeter naturalia sibi loca traducta
 curru vero lapidea ad terras id pari modo non acceptare: eadem ratio illic
 adduci nequaquam per totam distans: sive minor ea sit. seu amplior si-
 milis ipsas ante quibus: & impellit sit. q̄ eademmodum supin: quae iter
 eo deprehendi nequit: ut siciam negligat contra ipsius philosophiae docu-
 menta. Vnde primam distans: etque. Cassi ab Euphrate ad curru lapi-
 deam octingentorū ac septuaginta & sex sc̄hōnos ob itinerum flexiones ad
 octingentos tantum sc̄hōnos contrahimus. Stades autē viginti & quatuor

nullaque ita esse creditur ob litteris particularis dimensione ac regioni
crebros aditus quibus ad iter potum est. Quae autem distinctio ritula ha-
beat manifestam est ex hisque Martini ipse ponit. peragitationem enim
a transis Euphratis iuxta Yeropolim per Mesopotamiam ad Tigrim &
hinc per garamantas iter a Sine Mesorumque ad Eschatara portum cas-
pas. Praeterea Parthia ad casopylum fas est per parallelum rhodi suscipe
Hec. a. circulus per dictas regiones scribitur. nam uero ab oceanum pyllo ad
Hircaniam ciuitatem sic esse est ad arctos declinare. Hircania ciuitas in
medio prope modum posita parallelorum internae & Helioponti. nam paral-
lelus (similis sub ipsa regione byzantia designatur. Helioponti uero per au-
strales plagas pelagi hyrcano quae parum magis septentrionales sunt a ipsa
Hyrcanoy ciuitate a nomine regionis huc appellata. Deinde iter ab hac ad
Margianam arctochobas parum primo ad meridiem respectum & cum arca
sub eodem parallelorumque parte Caspas sita est post ad arctos inclinat cum
antiochia circa elapsos parallelum sic posita aqua aditus ad hacta uersus
sols ortu in extenditur ad aethiolum post montium Comedoy itur uersus
septentri-orientem una praeterea quae montem hanc egreditur. ac perducit ad
uallensque campellina excipit ad meridiem tendit ubi quippe montium
septentrionalis & quae magis occidentalis sunt ubi ascensus est ponit sub
parallelo Byzantiaque uero aethiolum & ad ortum solis uergunt sub paral-
lelo Helioponti. Nam montem ipsa tradit ad ortum solis palam quasi cre-
ta ad aethiolum quodammodo declinare. Inde per conuulsas hinc iniquat ad
lypedes usque iterum ad arctos aquae uergunt. Vallem. a. egresso. iterum ut
inquit lapidea excipit aqua montemque ad orientem solem progrediuntur
Imas conuergunt a palambodis ad septentrionem procedunt. Simul
ergo collectis gradibus sexaginta sex notati sunt per viginti & quatuor mi-
lia stadiorum cum gradibus quadraginta & quinque & quatuor tot. a. sine
a terra lypedes ad seras in parallelo rhodiensi. graduum octuaginta & quinque
cum quinta colligantur praeterea ex dimensionibus quas ipse supponit sub
eodem parallelo gradus alii ut dicitur aprie ad meridiem notato per insu-
las fortissimas usque ad sacrum Hispaniae praemontorium gradus duo &
semita. Deinde uenti fluiti hacta post aethiolum ad angusta aethioli pelagi sept
Caspae similiter gradus duo & semita in utraqueque distat. hic a praefatus
angustis usque ad calarum sedime gradus triginti & quinque colari autem
ad lilybeum Sicilyae quatuor & semita ad lilybeum ad pachinam tres. Mexop
a pachina ad Tazary Lacorum decem. Inde ad rhodum octo cum quarta ar-
boda ad lilybeum uidecum cum quarta. De hinc ab illo ad Euphratem duo
& semita colligantur itaque totus huius distans gradus septuaginta & duo
Quare eius longitudo terra nobis cognita hoc est a meridiano designatur

leg terminare ab ultimo seculo Infida fortitatis usque ad Sema quodam
centum ac septuaginta & septem cum quatuor unciatibus .

Eadem mensura a navigationibus
CAPVT TREDECIMVM

Obiectare quod possit ostendendum esse longitudinis spacium enim
ex distantia quae a Mero traditur nauigando ab hoc usque
ad finem sinus usque corrigandi quod maxime propius ratio ha-
berit finium ac inaequalitatem navigationis quae in
regionibus possit. n. colchoy finium a promontorio quod nuncupatur Cory.
Suscipi inquit finem argenti de septem usque ad curiam urbem sita
duo milibus milibus ac quadraginta stadiisque eay ciuitatem sicam esse ex pro-
portione eiusdem Cory promontorii. Colligi igitur possit eadem transgressio
tertia parte deducta tota normam gangesici sinus stadiorum ferme duos
milium ac triginta cum tota uentorum inaequalitate ex quibus ut ad con-
tinuam nauigationem cursum demonstrat tertio etiam parte sublata reliquerit
stadia mille ac trecenta & fere quinquaginta intra Boreas sinu. quo redit
to ad finem aequinoctialis parallelis & aduertum apotheca deductioe medietatis
tota itaque ratioem anguli transumpti habebimus distantiam interceptam
a duobus meridionalibus est ab eo qui per Cory promontorium scribitur
& ab eo qui per curiam aduocatur stadiorum sexcentorum ac septuaginta
& quinquaginta uero ferme unius cum simplici tertia. Huiusmodi situs
parallelis nulla memorabili nota a maximo circulo differunt dictum a cu-
riam urbe nauigationem inquit esse uersus byemalem solis ortum usque pale
colchoy ita distans nouem milibus ac quadringentis & quinquaginta quibus
etiam tertia parte deducta obseruatum cursumque inaequalitatem habe-
bimus ad unum constitutum motum ad curiam fere directum distantiam
stadiorum pene sex milium ac trecentorum quibus finem partem deducta
ut reliquatur distantia ad parallelam aequinoctialem inuenimus distantiam
hoy meridionalium stadiorum esse quinque milium ac decem ac cum & quin-
quaginta graduum uero decem & fere hinc gangesicus finem ponit decem
& nouem milium stadiorum pellen quidem a iunctam urbem quasi uersus
ortum solis aequinoctialem per eundem nauigando finem tradit decem mi-
lium stadiorum & quoniam ad aequinoctialem ortum dirigitur ferme uersus
curiam ex meridianam inaequalitate tertia tertiam partem ab eodem deducta
numerum facto reliquerit ut hoy meridionalium sit distantia stadiorum
estomilium ac sexcentorum & septuaginta graduum uero decem & septem
cum tertia. Deinde nauigatione a iuncta ad urbem Tanale facit stadiorum

triduum hinc aut qui vigentem aduersus hyemalem solis ortum. Pro in-
 quiditate autem eius plures partem terciam peducentes habebimus in me-
 ridionali suo stydy duo milia & trecenta & triginta. ob inclinationem vero
 ab orientis partibus sextam inde fumerens inuenimus distantiam superiorem
 meridionalium stadiorum mille ac nonaginta. si est quadraginta gradus
 ab orientis partibus & semis cum terciis post hinc. uti tunc a zama ad aures
 ethiopiensium in aduestadiorum mille ac sexcenta. uti tunc etiam versus hyemalis
 ortum. quae & ab hoc numero aequè deducitur. his partibus relinquitur
 meridionalium ipsorum distantia stadiorum octingentesi graduum vero
 unius cum quadruplici quinta, unde colligi potest distantiam a Cery pro-
 montorio ad aures ethiopiensium gradibus viginti & quatuor cum qua-
 druplici quinta esse.

De navigatione ab aera eberlonso ad castigara CAPVT DECIMVM QVARTVM

Venerum stadiorum navigationis ab aera eberlonso ad cas-
 tigarum Marinus non tradit. Alexandrum autem referre dicit
 remans hinc oppidi meridionalisque locus ipsius litora na-
 vigant die viginti ad rabas urbem dicentem. Inde a rabis cō-
 tra ortum transirentes: & praesertim ad lesas debet aliquot Castigara
 apprehendere. augeat quidem distantiam ipse positam intelligit dies aliquot
 pro pluribus. loquitur. n. ob multitudinem eos itinere minime cōperchens
 fatisse. quod ego ridiculum existimo. quia n. diurnum numerus infinitus est
 etiam si totius orbis arbitrio exprimensis sit. quid Alexandrum cogit. ut
 cum diceret aliquot. intelligeret plures. cum de Diocoro dicit plurimum
 diey navigationem a rhabari ad Praxiam descripsisset. quoniam quippe magis
 esset intelligit quoslibet pro paucis quoque. modo dici solentum est. ut
 non videretur & ipsi ad multitudinem quendam certos distantes coniec-
 rare. conferamus navigationem ab aera eberlonso ad castigara navigatōi
 factae ab aromatis ad praxiam promōteriam posseam. LXXIII. diurnum
 ad rabas. & aliquot aliorum ad castigara. & viginti similiter dios ad rhabari
 itaque eberphalam. ac aliorum plurimum ad Praxiam secundum diocoronem
 ne quomodocumque fecit. Marinus aliquot dies pro pluribus aequè ad mit-
 tantur. cum ergo & ex oratione manifestat. ab ipso etiam oblatione
 superiorum ostendentes Praxiam sita habere sub parallelo distanti cōtra
 meridiem ab equinoctiali gradibus sexdecim cum terciis parte ac duodecim
 & ab eodem equinoctiali versus septentrionem parallelus per aromata di-
 stet gradibus quatuor cum quarta. colligitur distantia ab aromatis ad

praeſſus cōſtat gradibus viginti cum duplii tercia. Vnde nō cōgrue totidē
 gradū ab aere cherſoneſo ad Zabara hic ad cartagā poſita diſtātia ē
 ab aere aere cherſoneſo ad zabar. cartage diſtanti nō oportet quā p̄ iude
 intelligi ac ſi ſub zodiacalibꝫ circulo ſita ſoet: cū eaque iſtātie loca me-
 ridici appoſita p̄ſiderēt. Diſtantiā vero a zabar ad cartagā cōſtare docet
 cū navigatio ea ſit deſua notū & plagā orientālem ſua ad normā aequino-
 ctialē habet peſſimā. Si ergo medietate gradū tribuamus utroqꝫ diſtā-
 tiae p̄p̄tioni excolliſſus ipſius. Deinde tertiam partē gradūloqꝫ ſunt a zabar
 ad cartagā decē cū tercia demanſus ob inclinationē annotata babebimus
 diſtāntiā aere cherſoneſo ad cartagā aequata ſua aequoſitati gra-
 dū ac ſeptem ferme cum ſexta. Offertum eſt ſic a Cory p̄meritoqꝫ ad
 aem̄ cherſoneſiam gradū eſſe triginta ac quatuor cū quadruplii quinta.
 Vnde tota diſtātia a Cory ad cartagā gradū fere quatuoraginta ac duos
 colligitur. Sed meridionalis quidemqꝫ ſcribit p̄ principis locū ſua paulo
 iuxta normā eſt occidentalis p̄merito ſeptemdecim ſiſtā. Taprobanae
 q̄ Cory oppoſitū & ab hoc diſtat meridionalis diſtātia p̄ beſtia Venti
 ſua. hōrae ſpectis obſcuro gradibus vero centū ac viginti. praeter meridiana
 hōrae. Vnde a meridiano notato p̄ iſtāſ fortunatas abſt̄ gradibus quinqꝫ
 unde colligitur meridiana p̄ Cory a meridiano per iſtā� fortunatas deſcrip-
 to ſtare paulo plus centū ac viginti & quinqꝫ gradibus. Meridianum per
 cartagā a meridiano eandē iſtāſ paulo etia plus centū & ſeptuaginta
 ac ſep̄ gradibus iuxta eandē ſenſe diſtātiā gradū collectos in partē
 rhodiā ſed parā longitudinē uſqꝫ metropoli ſuaqꝫ integros cō gradū
 centū ac octuaginta hōrae vero duodecim ſaſant oēs eā magis orientales
 eſſe q̄ cartagā. Colligit igit̄ longitudines p̄ iſtā� rhodum ſtāderum eſſe
 ſeptuaginta & duorum milium.

De iis que in expoſitione particulari Maris diſtāt
CAPVT DECIMUMQꝫ VINTVM

Iſtāſ generaliter ſe ergo cōſideramus longitudines ſ. in plagis
 orientales ac latitudines in ſeptentrione ex cauſis praenotatis.
 Praetera quoruſdā ciuitatū ſitus in locis pluribus emendatior
 conſtituimus ubi repugantes & reſp̄ſas expoſiciones tradidit
 iuxta diuerſas aſſertiones ex variis & incertis ſumptis aſſerētibꝫ quōſdā
 dū in locis oppoſitibus iniquis perceptis. Taroconē. n. ſiquē appoſiti ca-
 ſiarae que ſen appellatur ac per hanc dicit meridianaqꝫ ducit & per montes
 Pyrenaeos qui non pauco magis orientales ſunt q̄ taraco pachynum oppoſit
 magis legit etia memorat ſenariā rhenarū a pachyno uero ad ſenariā de-
 ſtātiā eſſe colligit quadragintaqꝫ ſtādios. a ſenariā autem ad rhenarū ultra
 mille ac quingenta ſtada tradidit eſſe. ex quibus dymaſtines aſſert. Deinde
 bb

Tergestus dicit opposi Raena ab interiori uero sine Adriatici maris qui
 intra illuentu est flu. distare septuaginta uersus a sinu solis octo stadiis
 quingentis & octoginta. Raena uero uersus hyemali octo stadiis mille. Sicut
 chelidoniae refert opposita esse caropo a circiter pappe pappe libenica de-
 stantii uero a chelidonia ad acrimata ipse octo stadiis mille. a caropo
 ad libenicu a thymosibene ponit decem & nonaginta. si sub esse me-
 ridiana haec distans est pseudubio mater esse deberetque iustacet circiter
 octo matioris parallelu. deinde dicit Pisa a Raena distare uersus totu stadiis
 septuaginta per perione uero climatu & horay Pisa tercia Raena aut i qua
 horu describit. Lodino etiam Britaniae non magis uenturie australis quinquaginta
 & nona millibus passuum climatuq; accidet talibus adigit & arbor moe
 cu i parallelu p helleponti sicut ab ipso est amphipolis & loca sibi circumscribit
 supra arbor & thymosibene flu. hostia sita sub helleponte i quarto climatu ponit.
 Sicut etiam thracia fore tota sub parallelu Bizanti locata sit esse ipse uelut
 mediterranea inclinatq; supra eundem parallelu euenit. Tergestus etiam
 dicit se locatus i parallelu Bizanti deinde insula Armenia ostendit ab ea a tra-
 pedia uersus meridie sexaginta millibus passuum i descriptione paralleluq; Bizanti
 parallelu p insula. insula uero p tropicos dicit. Nil praeterea polliceri ad ipse
 se descripatore quo primum a meridiana plaga ad septentrione usq; meridiem
 descendit uidet. Sicut & nauigatores ab aromatis ab lactuone quibus de-
 fluit Nilus septentrionalis uento sicut inquit. Aromata aut multo orientalia
 magis sunt q; Nilus. Ptolemaei. n. thebay magis orientalis e. q; meride : & q;
 Nilus. decem aut duodecim diebus profectio. Deinde angustiora que intra oceanum
 chersonesum & diu sunt magis orientalia esse coelat Ptolemaide : & sine
 aduatico stadiis tribus milibus & quingentis. Prasena etiam illis orientalis e
 maiorum aromatum promontorium stadiis quinque milibus.

Quae quaedam praetermittit de regionum finibus
CAPVT DECIMUMSEXTVM

Mentit aut ipse quaedam inferenda regionu finibus quoad modo cu
 totu Myria a plaga orientali mari pontico terminat. thracia ab oc-
 cidente Myria supponi praeterea. Italia a septentrione norica aut norica
 totiusq; Parosia sine. Parosia aut fines a meridiana plaga ponit esse Dalma-
 tiam casu. Italia omnia mediterranea etiam septentriones & succas a meridie in
 diebus tenent esse tradit. q; duo aut parallelu magis septentrionales sit. q; moe
 linae q; moe tendit ad arcton p Bizanti et helleponti nec p gares praet
 fitas ab ipse describitur sed praecipue per medium ipsum portum.

In quibus distent ab hys horis an ueris Caput decimumseptimum

Is atq; helleponti alio non recte uiuatur. Maris sine ob mul-
 titudine distantioreq; uoluntate quae ipse uelut adpostionu

sua editione tabula describenda nullū generatim quā ut ipsi climaticū & di-
 stantiarū horarū emendationes facillī quondā dicitur pater hanc p̄tētibz rēoz
 rēoz cogitatio nō cōfirmat quōdmodū de sinu facilius quā traditū sūt esse
 a p̄tē occidentali Syagri p̄mōrorū oēs autem uerūimōz p̄ ea nauigant loca
 p̄uenerūt nō ab orientali p̄tē Syagri esse & facilius dicitur rēgēz Arabiarū
 & ab ea uiam deuotūz. Scimū etiā Indoz emporiū traditū nō solū magis
 occidentale sē q̄ curuz p̄mōz s; q̄ Indus intus. Id autē tantū uisitatūz p̄
 hōiē q̄ ipsū flu. arant ab his fert q̄ hic eo nauigauerūt q̄ in p̄tē explorā
 terūt loca & ab his q̄ tūc ad nos uenire uocāt aut ad uitalia ab indigenā
 q̄bus p̄ta abā circa Indiā utiq̄ p̄uicūz p̄cularitūz deditimus. Præterea i-
 terius multa basilius ab hac. L. p̄uicūz utq̄ auriā cherifoluz & hic utq̄ cat
 rigura. Neumūz etiā q̄ dicit mālfrensiū curiū ad ortū solis i. Indoz uide-
 uentū ad occasū referat etiā intractabile & iniquū nauigationi rēpuz quōdā
 ultra sinuē Syagrio est feratq̄ metropoli. Deinde q̄ ea que magis ad ortū
 uerūt rēgēz sūtque stagna habēt paludosi quibus aridos adeo tra-
 gūz foztūz sūt q̄ ea ap̄p̄tētibz sūt mālfrensiū nō solū itē ad hactē-
 nā ē iter p̄ lapidēz turris ad Indos p̄ paludosi que autē ita ē a metro-
 poli ferat ad portū catigara occasum respicit ac meridies s;re ea nō icōst
 i meridiano p̄ lineā atq̄ catigara ductūz a Mario traditūz i q̄būz mā-
 gis orientales dicitur etiā a negotiorū uisūz a fochei p̄tēz ad aruata
 nauigat ac uentū atq̄ rāpōz que cō Barbarū nō cupit nauigationē hāc
 nō esse p̄p̄tē ad meridies ad occasū icōst mālfrensiū aut a rēp̄tē ad p̄uicūz
 ad ortū solis & meridies. Stagna etiā a quibz Nilus defuit nō ē p̄tē mare
 ipsūz icōst p̄ uenti ac ferat p̄fectiōz a ferat aruata & a capis ad
 rēp̄tē p̄uicūz esse q̄ Maris caput. Præterea nauigationē dicit uerū-
 nā ille multoz stades nō colligi ex facti uentoz mutatōzq̄ suboquē
 noctūz sūt. S; circiter q̄dringētoz aut quingētoz stadiōz exōlēt ē uentū
 sūū p̄mōz cōtinuū uentū by iquo p̄t uentū dicit nō ab aruata bus p̄
 uocōtē ē ac rēp̄tē emporiū dicit a p̄uicūz dicit s; post autē ad
 emporiū abē tradit occipi sūū a uenti angōi cuiq̄ exōlēt rēgēz esse pro-
 moctōzū & p̄bāgādamōzē in his rēgēz capiti bus. uocariq̄ solū hanc
 sūū apocopa mālfrensiū hāc dicit dicit ratalū. Deinde post hāc sūūz autē ad
 q̄ p̄ uicūz dicit hōc q̄ mālfrensiū esse dicitur post q̄d aliud q̄d magnū lenq̄
 appellat quōz distātiā equi abo cūmēi numero nauigationē hāc feratē co-
 rinalū dicit q̄ uerū cōtinuū aut & illud abē sūū ratalū quo rēp̄tē est uentū
 illud apocopa dicit dicit etiā mālfrensiū postq̄ hāc Sarpēdō nauigant
 stadiōz ad sūū dicit nauigationē hāc rēp̄tē sūū sūū memoratēz q̄ ad rēp̄tē
 dicit mālfrensiū habens dicit sūū etiā mālfrensiū ac i hōz p̄ncipio emporiū esse
 ratalū dicit. Inde uerū rēp̄tē appellat & metropoli uerūz uocē dicit.

nō per amari idē distans. Sicut prætoris qui a descriptis prætoriorū
prætorū excedit; qui se inuitas hōc sic non tamen castre altitudinis
et faciem habitare barbari antropopogagi.

De inōmoditate qua Martius utitur in designatione orbis
CAPVT DECIMVM OCTAVVM

Vt iuxta traditōes bestie in mōratu quodā digna fuerit buculū
tractare sine se forte quibūdam videatur scrupulū inostenditque
soluisse. Erūt quippe nobis oīa p̄ p̄ticularē sp̄s caprōs nota. Reliquū
ē ut que ad descriptōis ipsius rē pertinet ac iudicemus; deplex ergo cū for-
ma sit huius opis. nā cū prius sit que simpliciter ita habet abili i sp̄torico
positi. Deinde tā que i plano notat uti abobus oīe est. facilitas. Septo hoc ē
quō etiā absp̄ cōplexi p̄turalis solū cōmētariis que maxie fieri possit. de
scriptio cōmoda habili sup̄ i tabula sit. Sedulo nā priorib; cōplexib; nor
ut cōdere p̄ uicū p̄turali cōceptū ad distatū huius maxie duci lectū ē. sup̄
modus q̄ p̄ cōmētariis captat forte nō sufficit ad cōdendū tabularib; quib;
cōplexi imaginis deē oīe impossibīle fieri optato quodā potiri ad mō p̄tibus
accidit i Martii ope. nō nōc utia eis adhibēte cōplexi tabula potiri it; ex
cōmētariis cū cōpmet cōmētariisq; plane i p̄tibus ob iequa opis illas
formā atq; cōsuetudinē ueluti cūq; sē exopto iueni i. cū nōc quolibet nota
toy hōc nōc necesse sit uti longitudinē s̄ ac latitudinē hōc ut loca ubi oportet
possint figi i tabula Martii ad cōfessū iueni nō pōt. ubi nōc latitudinē solū
distatū traditū ostendit; notacionē parallelōy; ubi tantū longitudinē cū
descriptōis meridionalē utiq; aboy; sit hōc cōter p̄turali i his parallelōy;
et alis meridionalē ietam; potiturus habitis uti pōtē deit abora. Sed cū p̄
cōmētariis rē agim; necesse sit utriusq; cognoscere ut hōc cū seib; aliq; i
sp̄ d̄ aliquo sitū dicat. si sigillatim eo nō potiturus utiq; p̄ totū opus d̄ uno
loco traditū i males fallentur que ariadurōsē digna sit. Præterea in ci-
uitatū pōtē uti facilius describeremus que i hōc orbis sitū sunt quodā in ip̄s
fuito cōde. In locatōe utro eniq; uti cōmētariis sitū nō idē obitigenti
sp̄s sitū mōc s̄ notatus sit p̄turali q̄ p̄turali q̄n quodā cōmētariis
longitudinem hōc latitudinem ibidem p̄turali fuisse.

De cōmōditate nostri opis in designatione orbis
CAPVT DECIMVM NONVM

Nōc nos hōc suscipimus geminā primū ut ietōes utriusq; p̄
totū opus habeat tenemus; præter q̄ i his que cōmōditate potitur
sunt. Deinde ut easque easē hōc nota fuerit p̄turali ob hōc hōc no-
tacionē hōc habitū p̄turali ob hōc diligentiōy; tabulay; cōgrue q̄ maxie fieri
pōtē describarē. Cuius præterea etiā adhibuimus de cōmōditati uti in orbis
regulābus flōcōtes sp̄s hōc utiq; p̄turali sitū habeat i longitudine

ac latitudine. Deinde de regionibus ipsarum gentibus nota dignaque ordine locata
 sint. De illis quoque praeterita urbibus, fluminibus, montibusque ceteris
 obsequens i tabula ipsa potest possint distantias arithmetice appropinquat hoc
 est quot gradibus ab illis est maximus circulus trocarnicus longitudo distat i la-
 gitudine meridiana per locum descriptum a meridionalibusque vicinis sine occidit
 terminis. Sic admodum latitudines ipsi distat parallelis per ipsum descriptum locum
 ab aequinoctiali i per meridiana. Sic. n. ex triplo cognoscere poterimus circuli
 liber loci positionem particulariter & ipsarum regionum sine quotus inter se
 fuerit totum orbem locata sint.

De inaequalitate dimensionis tabulae Martini
CAPVT VIGESIMVM

Tunc est descriptio per quodam partem huius in sphaera orbis notari
 perna figura istiusmodi tractatur ad hoc articulo quodam est
 opinio tamen magnitudo facile capitique ceterum loca plurima
 positionumque necessitas collocacionem praebere potest ad opus figuram istam
 ipsam mentem ex duobus sicut opinio traducitque fieri nemo hoc est ut
 oculumque sphaera. In plano autem nihil horum impedimento est. Modus vero quidem
 requisitus sit tradere ad imaginem sphaerica habentem tota distat i plano constructa
 tunc minus propter hoc habentem ut scilicet est quod maxime sit i duplici plano quod
 admodum sunt i terra hoc Martini non potest existimari tantis oculis modo d'
 scribitur i plano tamen & ipse usus non videtur in tabula factus: quae maxime
 dimensiones equas faceret. Latitudo. n. que per circulos scribitur parallelorum ac
 meridionalium rectas omnia habent, meridiana tamen i tota ipsa i modum rectorum
 parallelorum inscribitur. Solum autem obest parallelis commentabile ipse finitatem
 meridiana tamen rectae sicut equitatis istius circuli istius sphaericae maxime
 circuli ad parallelis distans ad aequinoctial gradibus triginta & sex. Alterum
 vero cuius non habitumque d' propter hoc dicitur sicut de aspectu sphaerico.
 Primum. n. constructo oculis i medio ipse per sphaera sphaericae istius quod perna
 per terra habitabilis describitur meridiana quod possint praesentia longitudo re-
 ctas habent quod ex circulo quibus nobis ex opposito statim cadit planum
 subditur oculis supra vertice illi i hoc parallelis inscribitur non contingit
 per dicitur per sphaericae istius per circulos clare demonstrat curvitas
 ad meridiana verti. Deinde itaque vertant ac praesentia est tamen meridiana sicut
 qualesque inaequales circumferentias i differentibus magnitudinis parallelis inter-
 cipiantur sicut maxime sicut ipse magis ad aequinoctialem accedit ipse Martini
 omnia aequales facit sicut distantia magis sphaericae istius quod parallelis per rhodu
 ultra aequinoctialem illa que eodem magis australis sicut plus angulo dicitur
 tamen ex quodamque distantia locorum tamen adaptari posse istudum dicitur
 solum ab eodem oppositum et a quo sub aequinoctial sicut maxime ita quinta



per deficiat quous parallelus p rhodu a . noctali minor est . Distans autē
 que sub paralelo p thule sunt neget quadrupli sua quos equos pē polus
 p rhodu maior ē paralelo p thule . *Item . n . q̄m̄ gradū equinoctialis ē cō-
 tum & quadrantalium est circuli ab æquinoctiali distans gradibus triginta
 & sex est p rhodu descriptus nōq̄ta & triū . Circulū ueroq̄ ab eodē æquo-
 ctiali distat longitudo & tribus gradibus & p thule descriptus quinquaginta & duos*

Quæ scribi oportet ad designationem orbis et plano

CAPVT VIGESIMVM PRIMVM

Requiescēt utique erit lineasque p meridianis ponere rectas
 latitudines uero p parallelas nosuere i circuloꝝ arcibus sic bene
 unū & idē centū habētian quo tōq̄ p septentrionali polo supposito
 meridianos lineas rectas decēda sunt . ut p ceteris similitudo uenti formā ad
 descriptū sphaerice superficie fuerit manentibus deinde meridianis abiq̄ decēda /
 tione ac parallelis ac unū ab eodē cōi polo exortibus uenti nequaq̄ possibile sit
 p eā parallelis pportere que ē in sphaera huic abside erit cōi parallelis p
 thule & i æquinoctiali tenentur lateresque latitudines cōpōctū sit uenti la-
 teribus ac nōialibus terra conuata . parallelū uero p rhodugi quo p sine
 p̄tōis longitudo distātiā facta sunt notare oportebit ita p̄tōis p̄tē-
 dicti quādamodū Marinus tenuit . hoc ē secundo spirituum circūferentia
 maximū circuli ad sphaerā longitudo nōi habitabils que magis nota ē lati-
 tudini eius cōmentabils sit qua aut forma mōq̄ hoc inclabent manifestū
 denotat eritū quādamodū opus est descriptōē in sphaerā p̄feremus .

Quomodo habitabils nostra in sphaera designanda sit

CAPVT VIGESIMVM SECUNDVM

In magnitudinem terris cōstituentis ita multitudines locos d'
 signales differere possunt facilius ac libitio porriget . *Item . n .*
 maior illius tūo locos descriptio copiosior citiusq̄ p̄ficatur
 quāq̄ tamē ut sit eius sphaera possit aspici cu diligētia p ipōs laticū /
 culos inspedemꝝ p̄ncillare ita i sphaerica superficie distātiōq̄ tōtūm in
 ipōꝝ circuloide nulla sit acio sit . Sic semicirculū strictus sicut p latitu-
 nes loca p̄ta nō occupabentꝝ alioꝝ lateris distāte p p̄cta polos extēsiq̄
 ut p s̄m̄ meridianis scribere possimꝝ . Deinde tūo lateris distātes in centū
 ac octoginta p̄cibus signabimꝝ numeroꝝ ac a media scilicetque æquinoctiali
 interit utiq̄ p̄cipiū ueroꝝ faciemꝝ . Sicut æquinoctialis d̄scripō alioꝝ
 ipōs semicirculi distātes i s̄m̄ centū ac octoginta p̄cibus p̄cipiū nu-
 mari i eisdē signali p̄cibus faciemꝝ ab utro illo sine p̄tēꝝ meridiani extre-
 mi occidentis habebimꝝ . Deinde d̄scriptōē icipiū ab æquinoctiali gradū
 longitudoꝝ i cōmentatis sit & ita eos locū quōꝝ i sphaera signaliꝝ scri-
 bentes repto p̄cipiū i sc̄hibimꝝ semicirculoꝝ & æquinoctialis & meridiani

melius ut prius hinc quæ transierunt ad notari longitudinis gradibus hoc est
 ad lectorem æquinoctialisque quæriti notari cõcederet: distans latitudo ex
 ipso meridiano distans latitudo nota notari utriusque numeri loci figuram quæ
 admodum in (phora solida stellas figi solent in meridians sit inter se notari nos scribi
 bene per quæ: ut longitudinis gradu nobis placitum erit utriusque ipso carere se /
 mi circuli per lineam. Præterea parallelos innotare hodie per distans latitudinis
 potentes instrumentis quod nos scribit in propria distans quæ quæritur in meridiano na /
 mero. Deinde illud traducemus utrumque ad ambos meridianos quæ totam nostram
 habitabilem interscipiant.

Expofitio meridianorum ac parallelorum in orbis designandorum

CAPVT VIGESIMVM TERCIVM

In quæ cõplectitur horam (spacia duodecim nota ex qua: ex hinc dimor /
 stratio fecerit scribit aut parallelos qui plagiæ in hinc ubi termini /
 nobis utriusque ab æquinoctiali distans utriusque meridiano: quæ ab eodẽ abõ
 parallelos per meridiem utriusque septentrionem, nobis tamẽ utrumque utrumque meridianos
 scribit inter se distans per tertiam partem unam horam æquinoctialis hoc est per gradibus
 quinquaginta quæ in æquinoctiali circulo figurata sunt parallelos aut utriusque septen /
 trionem quæ in æquinoctiali ita notare debet. Vt primus parallelus distans ad æqu /
 noctialis quæ per unam horam: & ab eodẽ abõ et geometrica ratione ingunt
 gradibus quatuordecim cum quæritur parte. Secundus distans facitum ab ipso æqui /
 noctiali per dimidium horam: & ab eodẽ distans gradibus octo ac octo & duo /
 decia. Tertius hora dimidia: & quæritur distans gradibus duodecim & sex. Quar /
 tæ hora una distans gradibus sedecim cum tertio & duodecim hinc quæ primorem
 distans est. Quæritur hora una & quæritur distans distans gradibus viginti &
 quarta. Sciatumque sub æstivo tropico est hora una & semis distans distans
 gradibus viginti & tribus & semis ac tertio. Septimum hora una & semis ac
 quarta distans distans gradibus viginti & septem & semis cum sexa. Octavum
 hora duabus distans distans gradibus triginta cum tertio. Nonum hora duabus
 cum quarta distans distans gradibus triginta & tribus cum tertio. Decimũ ho /
 ris duabus & semis distans distans gradibus triginta & sexibus per rhodum
 describit. Undecimũ hora duabus & semis cum quarta distans distans
 gradibus triginta & octo ac semis & duodecim. Duodecimũ horis tribus dif /
 ferent distans gradibus quadraginta & semis ac tertio et duodecim. Tertium
 et decimũ horis tribus et quarta distans distans gradibus quadraginta et
 tribus et duodecim. Quatuordecimũ horis tribus et semis distans distans
 gradibus quadraginta et quinquaginta. Quindecimũ horis quatuor distans di /
 stans gradibus quadraginta et octo et semis. Sexdecimũ horis quatuor
 et semis distans distans gradibus quinquaginta et uno et tertio. Septimũ /
 decimũ horis quinquaginta distans distans gradibus quinquaginta et quatuor.

Octavam & decimam horis quinque & semis differens distantem gradi-
bus quinquaginta & sex. Nonam & decimum horis sex differens distantem
gradibus quinquaginta & octo. Vigintiam horis septem differens distantem
gradibus sexaginta & uno. Vigintiam primam horis octo differens distan-
tam gradibus sexaginta & tribus quæ per rhodum scribitur notabitur & aliq-
ueris meridiem post æquinoctialem continere differentiam horæ dimi-
diaz quæ per rhodum præmenteriam & castigara describitur ferme per cose-
quens cum oppositis distans ab æquinoctiali gradibus octo cum tertia &
duodecima.

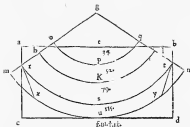
Quæsitæ in plano terra designetur
CAPYT VIGESIMVM Q VARTVM

Odis designandi in tabula plana ultimas parallelas reddentque
cosequales vero sint talis erit: faciemus tabulam rectoriam & /
trior angulorum ut a b c d & sic sub. ferme in duplo minor q
a c & supponaturque linea a b in superiori sibi locatus sitque
erit pinga septentrionalis. Deinde a b dividimus in partes æq- /
les & ad angulos rectoris & sic ex lineis a f. cui regulam cosequalemque recta
ita adoperemus ut per eandem mediam lineam que est a f. hoc est recte g
ipsius longitudine creetur linea usque g & dividatur e g. in octidua & quæ-
tuor tales partes quales est g. f. centum & triginta una & tota ac
duodecim & per centrum g. & per punctum i recta ipsius lineæque distat
a centro partibus septuaginta & nonna circulum describemus qui habeat
pro parallelo per rhodum ut h. k. L. linea longitudinem utroque ex utroque
parte centri ipsa sex horarum cõtinebit ferentes distantiam: que est in
k. c. linea meridianæ quatuor sectionum seu partium i parallelo per rhu-
dum per quinque distantiores maximus circulus sit sine epitetarum ab ipso
ac taliam decem & octo sectiones ab utraque parte centri signantes in h. /
k. l. circumferentia habebimus puncta per que decendi erunt meridiana a
centro g. quorum quilibet ab altero distabit tertie parte unius horæ. Quare
meridianas habebimus terminâtes ultima g. h. m. acque g. l. n. Deinde no-
tabitur parallelus per rhodum in linea g. f. qui distet a centro g. sectionibus
quinguentis ac duabus ut o. p. q. r. quæquæquæ distans a
centro g. partibus centum & quindocim ut r. s. t. Parallelos autem qui est
ultimus versus Austrum & oppositus parallelo per rhodum notabitur di-
stans a centro g. partibus centum & triginta ac una cum tertia & duode- /
cima ut. ut. u. u. colligitur eadem ratio. r. s. t. circumferentia ad circumfe-
rentiam. o. p. q. in eadem esse proportionem qua centum & quindocim sunt

ad quinquaginta & duo iuxta rationem parallelorum sequi in sphaera sphericâ
 quatuor partium supponitur linea g. l. esse centrum & quindocim colun. g.
 p. quinquaginta quatuor modum. n. si habet lineas g. l. ad g. p. sic si habet
 circumferentia. a. t. ad circumferentiam. a. p. q. relinquitur ergo distantia p.
 K. meridiana. hoc est ea que interceptur a parallelo per thulen & paralle-
 lo per R. bodum partem unam & septem, distantia vero. K. a. est. que a
 parallelo R. bodum a equinoctialem attingit sphericam partem distabit tri-
 ginta & sex deinde. l. u. hoc est distantia que fit ab equinoctiali ad parallelum
 oppositum parallelo per meron relinquitur partium similibus sexdecim cū
 tercia ac duodecima. Proportio quatuor partium est. p. q. in latitudine cog-
 niti nō in orbis septuaginta ac novem cum tercia ac duodecima. aut ut ad
 integra unitates partem octuaginta colun. erit. b. K. l. media longitudo
 distantia centum ac quadraginta & quatuor habita eorum ratione que
 supponitur eadem cum sēne proportionem habent quadraginta milia
 stadiorum latitudinis ac septuaginta & duo milia stadiorum longitudinis ī
 parallelo per R. bodum scribemus et ab eodem centro et per puncta distā-
 tiam a. g. ad a. R. et que quocumque volumus parallelos. hoc autem
 nobis lineas que pro meridiana affinemur non describere rectas usque ad
 m. u. a. sed tantum usque ad equinoctialem. e. l. a. deinde dividendo. m. u. n.
 circumferentia in nonaginta conuales sectiones cum sectionibus paralleli
 per mensuris numero ac mensura dabitur his contingere lineas meridio-
 ralia usque ad equinoctialem recte perveniant ut quodlibet modo ut
 datur sint qui ultra equinoctialem est declinat. cetera. u. et. t. p.

SEQUITVR

TABVLA PRIMA

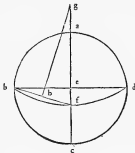


Relinquitur autem ut pro faciliori locorum describendorum notitia stri-
ctam veram regulam confirmamus æquidem in longitudine lineæ g. f. cõ-
tinetur ipsam in polo g. figuramus tractata per totam longitudinem ta-
bulæ alterum eius latus diligentissime adaptetur cum rectis meridionalij
lineis quod fieri poterit si regula ipsij acies recte per medium poli directæ
in ipsam deinde latus sine actem in centum octoginta : & usque spatium
cum tercia & duodecima dividemus : & in partes lineæ g. s. centum & quin-
decim numerosque in ipsis sigillarim notabimus eorundem ab æquinoctiali
fidentes. In his itaq; numeris i regula positis poterimus ducere parallelos :
ut meridionalis qui in tabula notatus est d. eisdem haberet ipse sectiones nõ
confundat descriptiones vocabulorum in locis sibi concernitis dividentes

deinde aequinoctialem in gradus centi & octoginta: qui species duodecim horarum amplectantur numerisque eorum annotatis in ipsa iuxta meridiani magis occidentalem occidentem aciem regule traducimus ad notatum gradum longitudinis. Deinde per ipsius regule sectionem habito latitudine quam voluerimus nempe stratique ipsius locum in puncto caputimus in quo cum describeremus quemdam modum in sphaera notatum est magis etiam similem atque coeque facere poterimus designationem habitabilis nostrae in planis meridionalibus lineis per phantasiam assumamus ad notam linearum meridionalium: quae in sphaera sunt: ut acie ipsi nostrae aspectus in positione sphaerae transeat per sectionem meridiani: qui in aspectu nostro deinde longitudinem nostrae habitabilis & per sectionem paralleli ipsius latitudinem fecit. Praeterea per centrum sphaerae aut aequaliter oppositi linea comparanda tur appareatque.

Rursus autem propter quantitatem inclinationis circularum parallelorum & angularum notatae sectionis centri sphaerae ad meridianum qui medius plani longitudinem deinde constituitur maximus circulus hemisphaerium terminatus a, b, c, d & ipsius meridiani dividentes hemisphaerium a, e, c . Sectio autem quae ad aspectum est eam huiusmodi paralleli dividens latitudinem sit e . punctus ducaturque per e maximam circulum, iterum sumi circulus rectus ad a, e, c qui sit b, e, d cum voluerit planum secundum eam aspectus supponatur dimissaque e . Circuli ferens gradum viginti & triam & semis cum tertia: tot enim aequinoctialis distat a parallelo per lineam qui medius fore totius latitudinis constituitur. scribitur per f semicirculus b, f, d . Inclinetur ergo videbitur tunc planum aequinoctialis & tertia parallelorum aliorum ad planum aut aspectus per e, f circumferentiam quae gradus habet viginti & tria semis cum tertia. Supponatur igitur a, e, c & b, e, d recte pro circumferentia b, e, d rationem habere ad e, f quam habent nonaginta ad viginti & tria & semis cum tertia: producta c, a cadat centrum in quo scribetur b, f, d pars circuli (inque illud g propositumque sit interius rationem g, f ad e, b ducit ergo b, f, c & hoc per mediu ducta in puncto b productum & b, g perpendiculari ad b, f cum

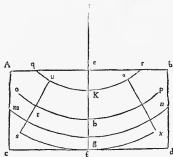
igitur qualium est *e. b.* recta nonaginta tabula. *e. f.* positur viginti & triū & semis cum tertia eorundem erit *B. b. f.* hypotenusa nonaginta & triū cum decima. Angulus autem sub *b. f.* talium centum & quinquaginta cum tertia qualium duo costis tacentur ac sesaginta reliquis vero angulus sub *b. g. f.* viginti & nonem cum tertia ob quadrato *g. f.* est ad *f. b. e.* & demque est centum & octoginta ac minus & semis cum tertia ad quadraginta & sex & semis cū uiginti & est qualium *b. f.* recta quadraginta & sex & semis cum uiginti tabula est. *b. e.* recta nonaginta. Unde & qualium est *e. b.* nonaginta & *f. e.* eorundem viginti & trium & semis cū tertia talium habebimus *g. f.* rectam centum & octoginta & unius & semis cum tertia et *g.* punctum ad quem sic scribentur omnes in tabula plana paralleli.



In probatis ponit *a. b. c. d.* tribus in duplo maiorem itaq; habēs *a. b.* q; *a. c.* & qualis aut *a. e.* et ad ipsos directis habent *e. f.* duos itq; que equalis est *e. f.* recta ad nonaginta quartis gradus pte; demissis igit in *f. g.* gradibus sexdecim cū tertia et duplocia et in *g. b.* viginti et tribus et semis

cum tertia B, G, K , corunde gradibus longitudo & tribus & positio g, p ang
 noctali erit quæ hinc inde p sine forme in medio habitabilis terra locum
 f. uero parallelus erit australi plagâ habitabilis terminus & oppositus circulo
 p meocon. K , autem circulus erit per quæ terminabit sine latitudinalis per
 ipsâ thulen ductus. Deinde posita linea corunde sectioni centu octoginta
 unius & semis cū tertiaeque soli ceteris & octoginta cū in nulla memorabili
 nota ob id diligenter a se differat a centro l, p de hinc f, e, a, b, k, d scribimus
 quæ $K, d, r, a, q, o, h, b, k, p, a, q, m, d, g, d, n$, circuli ferentis, proprii igitur
 ratio parallelorum inclinationis ad planam aëris ipsius aspectus sic obiecturatur
 cū & hac aëris inclinetur debet ad h, d , rectus esse ad planâ tabulæ aut æqualiter
 oppositi fines designationis in aspectu comprehendant, ut aut et longitudo eorū
 quæ latitudo sit cū in sphaera quilibet est maxima, circulus quoque talis fore
 parallelus est pthulen duo cū ipsa p sine aut quattuor et semis cū duodecim
 per mecon quattuor et semis cū tertiaeque sit ad aëris p quæ linee meri
 dionalis f, h, dec et octo scribere meridians p tertia f, p æ unius hinc a, q
 noctalia ut ceteris p semicirculo totâ longitudinis spaciū sumemus, sectiones
 secundâ quibus triu parallelorum qui æquales quibus gradibus p tertia p æ
 unius hinc ab, K , quæ p duo gradus cū quarta sectiones facit, consequat
 e, f, e reuigina ab, h, u ero p quattuor et semis cū duodecim, ab, f, a sic ipsius
 et semis cū tertia in eisdem ipso, post hanc similes p tria puncta distantiam
 æquales circuli ferentis que erit p reliquis meridialis ueluti ceteris aëris
 totâ longitudinis d, a, e, a, o, a, y, a , supplebimus circuli ferentis p ceteris paral
 lelis a centro quæ l, p per uero notatis m, f, h, f , sectiones distantiam ipsetum
 ad ipm æquales. Quæ aut modus hic magis similis sphaerae sit, quæ alius
 hinc clare patet cū ille maxime sphaera nec circuli ductus quæ tabula corrigat
 necesse est cū aspectus in medio designatōis signi ut unus quæ meridians
 medius est et sub aëris nostri aspectus cadit in appropiæ rectâ linee præbeat. R, e
 leqæ utroque et utroque p hinc sit oēs ut rōi ad hinc in ipso corundibunt
 magis qui ab ipso plus distent quæ hinc arduitate cū doctis curantibus p
 ponent. Præterea consequens et circuli ferentis parallelorum in eam nō solū
 ad æquales et ad parallelū per thulen quædammodi illic est, ppriū tædij hinc
 sed etiam in aliis quæ magis possibit sic ueluti scari fas est. Inde totis, etiam latitudo
 dinis ad totâ longitudinis nō solū in parallelis p rhodi ut ibi sed et in ceteris
 sicut hinc, pthulenus, a, e, y , rectam quædammodi in prioripictura, hinc circuli
 ferentis minoris rōy habebit ad d, a, e, K, a , quæ oportet in præsent figura
 quæ comprehensâ hinc sit p totam h, a, e , quod in æquales hinc pariter accidit, g, i
 m, h uero hanc consequat m faciemus ad K, f , latitudinis spaciū sumemus, f, a, e
 et K, a , minoris rōy quæ consequentes ad f, K , ueluti h, a, e , quæ f, a, e, K
 u. ferentis consequat, hinc minor erit ad K, f, d , consequatio ueluti, h, a, e , Si

ex hâ igitur modis ille melior habebitur quam primus. Sed ab illo etiam
deficit infirmitate designationis: cum illic ab una regula circumduc-
tione descripto uno parallelo duntaxat locari possit quintus locus. Hic aut
non similiter contingit ob mentioſum unam lineam ad modum flexam. Omnes
enim circulos inscribere sigillarim oportebit et locos situs inter parallelos
incidentes ex utroqueſq; rationibus coniectare, his autem sic habitis magis
et hic tenendum est quod sit æquus quodque seriosusq; id quod debilius
faciliusque. Viraque tamen forme seriosus facti ob easque in opere faci-
lius adducitur. Quatum est æquinoctialis quinquagesimum est per mercuri
quatuor et sextis cum tertia. Vide rationem habet ad ipsum quatuor tri-
gesimo ad viginti et novem quatum est æquinoctialis quinquagesimum est per
Saturni quatuor et sextis cum duo loci non. Vide rationem habet ad eam
quam sexagesimo ad quinquagesimo et quatuor; hoc est quam duodecim ad
undecim, quatum est æquinoctialis quinquagesimum est per R hodie quatuor
quatuor. Vide rationem habet ad ipsum quatuor quatum est æquinoctialis
quingiesimum est per thulea duo cum quarta. Vide rationem habet ad
ipsum quam viginti ad novem.



COSMOGRAPHIAE CLAVDII PTOLE
MAEI LIBER SECVNDVS INCIPIT.

Eiusdem tractatus expositionem haberi plura magis occidentalis europae
noti has propositus seu tetrapositi scilicet Hispaniam Galliam Germaniam
namque Britanniam Vindelicam Noricum Pannoniam Illyricam atque Dalmatiam.

Vt ad universalem cosmographiae descriptionem re-
quiruntur quae ipsius emendatio nota notitiam certior
era historiae fuerit circa cognatum nobis orbem hoc est
circa nostram habitabilem quae ut proportio dimensioque
locorum haberi debent: quae ut forma utque mensura possit
se similitudo seruetur: quae ut in describendo modus sit

affirmendes inter usque praesentati sit. Deinceps vero itaque videndum est par-
ticularum hanc tractare: ad praepositas quod descriptionis locorum legitimitas
est & latitudo quae magis explorata fuerunt confirmanda sunt veritati quae
maxime inveni ob certitudinem & communiter feruntur certitudinem notitia
quae auctori loca minus peragrata fuerunt propter eandem incertitudinem
cognitionem non ita emendate scribi potandum est sed ita ut incertitudinem
proprietatem eorum situm ac figuram quae diligentius tradita sunt. Hoc
quippe ita decrevit: ut ad complementum descriptionis totius nostrae
habitabilis nulla modum imperfectas habeant. Quare graduum positiones
in exterioribus annotatas quibus nota collectam tabulam formam: priori
tantum libere longitudo gradus praefixos gradibus loci addidit ut si quae
emendationes incidere ex historiis certior notitia sit in spatium quae
addenda subsigant. Praeterea in descriptione tractanda facilius semper etiam
habuimus: hoc est sit ad dextram procedamus maritima traducendo ab his
quae iam perfecta fuerunt ad ea quae nondum formata sunt. Id autem fieri
potent si magis septentrionalia describentur prius quam quae australia magis
tridentur: & magis occidentalia quam quae magis vergunt ad orientem solia. Nam
ad occidentales describentur seu rem hanc tractantur in excellenti loco septentrio-
nalia sita sunt & dextram orientalia in sinistra parte & in tabula. Unde Eui-
ropan quae ut in ea sunt prius describitur: & non ab Africa dextram
fretum Herculeum ab Asia vero post maris quae inter est paludemque Mares
fluvium Tanais atque meridionem qui ab hoc ad incognitam terram extenditur.
Deinde Africam exponemus: quam etiam ab Asia septentrionalis post mare quae
expugnat a Phrae praesentia Aethiopiae usque ad sinum Arabicum est hinc
qui a creatura eorum quae in interiori sine sita est ad nostram mare se ingerens
Aegyptum ab Arabia Indiaque differunt: ut Aegyptum in sinistra

fiens Africa in Nilo ponentes. Praeterea quae praefata cum facilius se offert
 continentem pelago id per flumina ipsa patet. Aliam ultimo describemus
 quae ut in ea sunt: ad idem orienti proposita iuxta quoque partem hanc
 totam medietatem quod ad orientem orbem habetimus. haec est ut alius
 reputamus primo plagam magis septentrionalem quam occidentalem & pro
 xima sibi maris insulaeque cum his quae in se ipse quilibet dignitas feruntur
 describamus. Scythias autem & has partes circumscriptione latitudinum
 aut prospectus eas tractante et ut ante posuisti sumus ad negotium tantum
 locorum annotandos eas scripsit per trilevis orientis dimissis eas quae ab
 historicis tradita sunt et nationum reuocandisque, ut forte quibusque huius
 cuncti reuocantem quandam perbrosam expediat: haec utique modus
 uolenti custodit debet facilitatem adueniens tabulis particulariter describendi
 positivissimam pluresque ut inter se proportio tabularum cum a qua dimensio
 figurisque sentiat iuxta formam faciemque iam annotatam. Nulla etiam
 in magno differenti pro parallelis usatur linea meridiana sique rectis uti
 nec per parallelis modo distans graduum meridianaum proportionem
 aequam habeat ad distans parallelis quam habet arcus circuli ad
 parallelam qui hanc tabulae fuerit modus. his ergo prius notata particularis
 expone hic incipienda est.

Sunt occidentalis Europae secundi sub istis praefatis latitudinibus.

Beruae Britannicae insulae situs. Septentrionalis lateris descriptio quae
 ab hyperboreo oceano abluatur.

Berucum praemontorium	40	60
Venicium praemontium	120	61 1/2
Vadit fluit est.	40	62
Argis fluit est.	140	62 1/2
Rhobogylum praemontium	110 1/2	62 1/2

Occidentale lateris in oriente uenientium. Deinde orientale Rhobogylum. Deinde
 pro autem lateris occidentalis quod ab occidentali oceano abluatur post Euro
 ream praemontorium quod est 120, 61.

Rhobum fluit est.	110 1/2	62 1/2
Magnacum	110 1/2	62
Laurum fluit est.	110	62
Antobum fluit est.	100	62 1/2
Siri fluit est.	90	62 1/2
Daris fluit est.	90 1/2	62 1/2
Ierni fluit est.	80	62 1/2
Nocum praemontorium	70 1/2	62 1/2

Post uenientiam idem habent lateris Eridani qui & lepeditarii sub quibus

magnate deinde accipit post quea garganis sub quibus uel liboni que & dicitur.
 Meridionali de inde lateris sequitur descriptio quod uergit in finit occidens
 post notum promontorium .

Durore flu. est.	16.		18.	
Burgi flu. est.	16.	1.	17.	1. 1.
Flumen promontorium	17.		17.	1. 1.

Halstara adq; lateris post Vclabros Iberni supra quea Vclie & magis anti-
 sales sunt Belgantes .

Orientali lateris descriptio quod Ibernia occidens alior post Flumen pro-
 montorium quod est 14. 17. 1. 1. 16. 1. 7. 1. 1.

Modeni flu. est.	16.	1.	18.	1.
Murapi ciuitas	17.	1.	18.	1.
Oboce flu. est.	17.	1.	19.	
Eblane ciuitas	19.		19.	
Eubende flu. est.	19.	1.	18.	1.
Iarnium promontorium	19.		19.	
Vindeni flu. est.	19.		19.	1.
Legre flu. est.	19.	1.	19.	1.

Post Robogiam est promontorium

Idey haberit lateris post Robogios claritatis quibus uolant. deinde oblatit
 post caucisib quibus murapi post Coricidit supra brigintiaciuitates
 mediteranea he .

Rega	19.		19.	1.
Reba	19.		19.	1. 1.
Labros	19.		19.	1.
Masolium	19.	1.	18.	1.
Rega alera	19.		19.	1.
Diam	19.	1.	18.	1. 1.
lenti	19.		18.	1.

Ibernie quinq; superatone infide Eblane notu in quibus occidentalior est

Eblane 14. 16. Deinde que ad ortum magis tendunt .

Eblane	19.	1.	19.	
Post Rbicina	17.		19.	
Post malcos	17.	1.	19.	1.
Post epistum	18.	1.	19.	

lata orientalem plagam Ibernie infide hee sunt .

Mosopia	17.	1.	19.	1.
Mora infide	19.		17.	1.
Adros que deserta est	19.		19.	1.

Linus que deserta est 19. 19.

Alionis insula Britanica firmo.

2. Epitriacalis litoris descriptio: quod dicitur ad occidentem alit: nouum cherocillou & cialdem nomina

Nouum promontorium	21.		62.
Rempocias firmo	22.		60.
Vandogara firmo	23.	6.	60.
Cletris astitus	24.	7.	59.
Lernuocentis firmo	25.		60.
Epithem promon.	26.		60.
Longi flu. est.	27.	6.	60.
Irys flu. est.	28.		60.
Vollis firmo	29.		60.
Naxi flu. est.	30.		60.
Taruchi	31.		
Orchae promon.	32.	7.	60.

Occidentalis litoris descriptio: quod dicitur ad occidentem alit: nouum cherocillou & cialdem nomina

Abraui flu. est.	33.	7.	60.
Ircis astitus	34.		60.
Dei flu. est.	35.		60.
Nouu flu. est.	36.	7.	59.
Ircis astitus	37.	6.	58.
Moricubels astitus	38.	6.	58.
Gelintium portus	39.	6.	57.
Heli astitus astitus	40.	7.	57.
Seggus astitus	41.		57.
Cingmoy promon.	42.	6.	56.
Stocur flu. est.	43.	7.	56.
Turobis flu. est.	44.	6.	56.
Octipray promon.	45.	6.	55.
Tribus flu. est.	46.	6.	54.
Rhoedataybis flu. est.	47.	6.	54.
Saburis astitus	48.	7.	54.
Prumans astitus	49.		54.
Heredis promon.	50.		53.
Ambercum promontorium quod dicitur			
Polerium	51.	6.	53.
Ditensis quod & dicitur			

Occium promon-
Mendionals deinde lateris descriptione Britannicus oceanus adit post occisi

	16.	17.	18.
promontorium			
Cornoua flu. est.	16.		18. 1.
Tarros flu. est.	16.	1.	18. 2.
lile flu. est.	17.	1.	18. 3.
Alani flu. est.	17.	1.	18. 4.
Magnus portus	19.		
Tributionis flu. est.	24.		18.
Nouus portus	24.		18. 5.
Centum promon	22.		19.

Orientali deinde Austriale plaga lateris que Germanico allouat oceano.
Describitur post tarrosusque oceanus & arcuata promon. in dictum est

Vireorum promon.	20.		19.	1.
Vennim promon.	20.	1.	19.	1.
Ile flu. est.	20.		19.	1.
Rigo alia	25.		19.	1.
Vacris astus	27.		19.	1.
Lase flu. est.	27.	1.	19.	1.
Tunfio astus	27.		19.	
Cebu flu. est.	27.	1.	18.	1.
Tanzloy promon.	27.	1.	18.	1.
Dura flu. est.	28.		18.	1.
Tapes astus	29.		18.	1.
Tine flu. est.	29.		18.	1.
Eogderis astus	29.	1.	18.	
Alani flu. est.	29.	1.	18.	1.
Vedir flu. est.	29.	1.	18.	1.
Durus limes	29.	1.	17.	1.
Germanicos portus limes	29.		17.	
Oclum promon.	29.	1.	18.	1.
Abi flu. est.	29.		18.	1.
Mentis astus	29.	1.	18.	1.
German flu. est.	29.	1.	18.	1.
Idamari flu. est.	29.	1.	18.	
Iarnis astus	29.	1.	18.	1.
Post hic Britannum promon.	22.		19.	

Item Septentrionale latus sibi obferosulo eodem appellari vocant romanum ha-
bitantibus que civitates hae.

Lacopbia	19.	ℓ.	60.	
Rongonum	26.		60.	ℓ.
Sub his séligens apud quez ciuitates he				
Carborongum	19.		59.	ℓ. ℓ.
Vadham	18.	ℓ.	59.	ℓ.
Corda	20.		59.	ℓ.
Trinsecum	19.		59.	
Verús solis ortú magis Septentrionales dñi sunt: quoy ciuitates sunt he				
Colania	20.	ℓ.	59.	ℓ.
Vandura	21.	ℓ.	60.	
Corta	21.	ℓ.	59.	ℓ.
Alaura	21.		58.	ℓ.
Lidam	20.		59.	ℓ.
Victoria	22.	ℓ.	59.	
Galm magis Septentrionales Occidens item meridionales magis in quibus he sunt ciuitates .				
Cora	26.		59.	
Arematum	21.		58.	ℓ. ℓ.
Post datonios verús solis ortum magis septentrionales ad ortum iungent ab Epidio promontorio Epidi sunt. Deinde ceteros post Carnonac. De inde Terra: & orientales vicini Carnanti a Lemanoico fino usque z fiam Varans sunt Caledoni supra quos Caledonia filia magis deinde orientales sunt Carce: post quos Lugni conuelli Carnanis . supra hos úmris. sub Caledonis uacornagapud quez he sunt ciuitates .				
Eloncia	24.		59.	ℓ.
Tarna	26.		59.	ℓ.
Alac castia	27.	ℓ.	59.	ℓ.
Tuelis	26.	ℓ.	59.	ℓ.
Sub his q magis occidentales sunt habent Vericones quoy ciuitas est				
Orbea	24.		58.	ℓ. ℓ.
Deinde qui magis orientales sunt Tualis quoy ciuitas est				
Deuro	26.	ℓ.	59.	
Inde sub úgocis & oradnis qui ad utroque maris puenit brigantes sunt quo- rum ciuitates he .				
Apacum	18.	ℓ.	58.	ℓ.
Vincorum	17.	ℓ.	58.	ℓ.
Carnachorum	20.		58.	
Calacum	19.		57.	ℓ. ℓ.
Merina	20.		57.	ℓ.

Rigodunum	18.		17.	6.
Fleocana	19.		17.	6.
Eboacum legio sexta uictis	20.		17.	6.
Camulodunum	21.	6.	17.	
Apud hos petes firam portuolum Parisi & ciuitas				
Parisii	22.	7.	16.	7.
Sub his & brigantibus habitant magis ad occidentem tendentes Ordunacisq; ciuitates sunt hae.				
Mobolanum	23.	6.	16.	7.
Brannegrinum	24.	6.	16.	7.
His orientales sunt Cornuicisq; ciuitates sunt hae.				
Onana & legio uigesima uictis	25.	6.	16.	6.
Viroconum	26.	6.	15.	6.
Post quas Cornuicisq; ciuitates sunt hae.				
Lindum	27.	7.	15.	6.
Eborac	28.		15.	6.
Post hos Cantuarumq; ciuitates sunt hae.				
Sarac	29.	6.	15.	6.
Vrolantim	30.	7.	15.	6.
Post hos Imanisporum ciuitas est haec				
Venta	31.	6.	15.	6.
Et magis orientales petes Imanensis a flum trincantes sunt q; legio 21.				
Camulodunum	32.	6.	15.	
His sub dictis populis maxime occidentales sunt ciuitates q; sunt				
Lucentum	33.	6.	15.	6.
Mandunum	34.	6.	15.	6.
His magis orientales Silyres sunt q; ciuitas				
Bolium	35.	6.	15.	
Post quas Dobanisq; ciuitas				
Cornium	36.		15.	6.
Post Amobanisporum ciuitas				
Calim	37.		15.	6.
Post hos maxime orientales Cantuarumq; ciuitates				
Londrinum	38.		15.	
Daracorum	39.		15.	7.
Ratipor	40.	6.	15.	
Rurusa Tyberis & Canticis subiacent Rigisq; ciuitas				
Nontapuz	41.	6.	15.	6.
Dobanis subiacent Belgisq; ciuitates				

Isula	16.	92.	†.
Aqua calida	17.	†.	92.
Venta	18.	†.	92.
Deinde versus occidentem & austrum ducitriginta suntqueque civitates			
Dunam	21.	92.	†.
Post que maximè occidentales Damaris queque civitates			
Veliba	19.	†.	92.
Vada	19.	†.	92. †. †.
Tamara	19.	†.	92. †. †.
Ica	19.	92.	†.
Legio secunda queque	11.	92.	
Insula adiacent Alasce nota Hercada promontorium			
Oculus insula	12.	†.	92. †. †.
Dunna insula	12.	92.	†.
Supra quam Hercada insula sunt numero 30. queque medium			
Gratus habet	30.	92.	†.
Tibule supra has effectus insule pars que maximè ad occidentem oritur			
Gratus habet	27.	92.	
Que maximè ad orientem	31.	†.	92.
Que maximè ad occidentem	33.	92.	†.
Que maximè ad austrum	33.	92.	†.
Medium insule	33.	92.	
Iuxta tricesima insula hec			
Tolapic insula	23.	92.	†.
Cocines insula	24.	92.	†.
Sub magno portu insula est nempe			
Vestis cuius medium gradus	13.	†.	92. †.

In insula Britanna non sunt montes neque peludes; nec fluvii fontes.

ISPANIE SITVS.

1. Spuria que apud Græcos Iberis dicuntur regionis sunt. Bætica. Lusitania. ac Taracosenfis. Bætica denique versus occidentemque septentrionem terminat a Lusitania & p. parte a taracosenfi sic se habet.

Os orientalis aut fluvii

9. †. 37. †.

Fines fluvii ad orientem

6. 33.

Hic descripta linea nota Taracosensem Hispanie versus boream iam pelagus

Fines habet

12. 37. †.

Aure fluvii fontes

14. 42.

Australe latius Bæticæ fines habet in castris pelago occurrentibus & Herculeum fortium in utroque nostro autem Ibericis pelagus. Describitur autem post

ante flumē ostium in exteriori mari sic Turditanoy.

Orobaltaria	4.	†	14.	†
Bona flum. ex orientalis	5.	†	17.	
Fomes fl.	11.		28.	†
Astirana ostiū	6.		16.	† †

Turditoy

Meneffibi portus	6.		16.	†
------------------	----	--	-----	---

Promontorium a quo situm ibi

Inonens templum	5.	†	†	16.	†
Balenis fl. ost.	6.	†	16.	†	
Balen civitas	6.		†	16.	†

Basilicoy qui dicitur pini

Micralia	6.	†	16.	†	
Tremochusa	6.	†	†	16.	†
Barbafola civitas	7.	†	16.	†	
Cantua	7.	†	16.	†	
Capre mons & colina in exteriori mari	7.	†	16.	†	

In Ibero mari

Barbafola fl. ost.	7.	†	16.	†	
Sedum	8.		16.	† † †	
Sadice fl. ost.	8.	†	17.		
Malaca	8.	†	†	17.	†
Maroba	9.	†	17.	†	
Ser	9.	†	†	17.	†
Sclibina	10.	†	17.	†	
Abdera	10.	†	17.	†	
Pontus magnus	11.	†	17.	†	
Chanderu promontorium	11.		16.	†	

Reliqua pars provincie versus byernalem solo octava partes Halesalicum pelagias flum. bobylis & quae a dicto Cardai promontorio exiit usq. finem quo

Baria civitas	12.	†	†	17.	†
---------------	-----	---	---	-----	---

Quam vero litoris a meridiana civitate usque Partum urbem Basilicoy oriente super quos mediterranea versus Taracoresem incolunt turditanoy civ.

Sera	9.	†	18.	†	
Burgis	9.	†	18.	†	
Vegis	9.	†	18.	†	
Calpurnia	9.	†	†	18.	†
Cicela	9.	†	18.	†	
Bisera	10.		18.	†	

Corduba	4	4	
Vla	4	4	4
Ovulcom	4	4	4
Arclacis	4	4	4
Dennda	4	4	
Margis	4	4	
Sarduba	4	4	4
Tucci	4		
Sala	7	4	
Baldn	7		
Eborz	6	4	4
Oueba	6	4	
Ilpalamagna	9	4	
Sala	9	4	
Velicis	9	4	
Eliam	9	4	4
Areghis	9	4	
Calicula	10	4	
Lacba	10	4	
Lacippo	10	4	
Illiberz	10	4	

Interiora & iuxta Lusitaniam tenent Tuditanisq; civitates

Caesara	4	4	
Sera	4	4	
Oica	5	4	
Carraza	5	4	
Vrium	5	4	
Ilpala	6	4	
Scuda	7	4	
Pucci	7	4	
Sala	7	4	
Nabria	7	4	
Vga	5	4	
Asta	6	4	
Carticora	6	4	
Lala	6	4	
Islica	7	4	
Mozka	6	4	
Vcu	7		

Cariffa	6.	6.	17.	6.	
Calicut	6.	6.	17.	6.	
Perila	7.	6.	17.	6.	
Magana	6.	6.	17.	6.	
Alindam	6.	6.	17.	6.	
Nerosbra	7.	6.	17.	6.	
Coarhota	7.	6.	17.	6.	
Ragna	6.	6.	17.	6.	
Caris	8.	6.	17.	6.	
Minobriga	7.	6.	17.	6.	
Spoleonem	7.	6.	17.	6.	
Lape magna	7.	6.	17.	6.	
Ijalis	7.	6.	17.	6.	
Obocula	8.	6.	17.	6.	
Calcula	7.	6.	17.	6.	
Oleaffy	7.	6.	17.	6.	
Vibem	7.	6.	17.	6.	
Belippo	7.	6.	17.	6.	
Fornacs	8.	6.	17.	6.	
Aris	8.	6.	17.	6.	
Afida	8.	6.	17.	6.	
Affigis	8.	6.	17.	6.	
Charmonia	8.	6.	17.	6.	
Cokorum Baticorum					
Aruci	9.	6.	18.	6.	
Aruda	6.	6.	18.	6.	
Cargis	6.	6.	18.	6.	
Acumppo	6.	6.	18.	6.	
Vama	6.	6.	18.	6.	
Mozca in Barica nominantur					
Tema baricatus modum	6.		17.	6.	
Ilyedacatus modum	7.	6.	17.	6.	
Infula adhibet Barice in exteriori maritima qua cunctas					
Gacha	9.	6.	17.	6.	

ISPANIAE LVSTANIAE SITVS

1 Vltima Ispaniae Auftrale latitudo est cum Septentrionali
 latitudo Barice dictu est. Latitudo vero Septentrionale Lusitaniae continet
 gitor cum Taracconu Ispanitanae occidentalem plagam. Dicitur fluitare
 causa obli ad caeteros erumpunt mare gradusq; habet 9. 9. qib; 6. 9.

Pars vero Lusitaniaque finem habet in ipso flumine

Gradus tenet	9.	9.	94.	4.	9.
Fontes autem fluvii	11.	9.	94.	9.	

Oriente autem latus contingitur & ipsum Tarraconensium fines vero surgunt in ara fluvio atque Dorinatis eius occidentalesque ad huc Oceanus sic se habet post tres flum. ost.

Turdicorum

Salsa	10.	9.	170.	4.	9.
Ostionoba	10.		170.	4.	9.
Sacrum promon.	10.		170.	9.	
Calpedis flu. ost.	9.		170.		
Salacia	9.	170.	170.	9.	170.
Cetobrix	9.	4.	170.	4.	9.

Lusitanum

Barbarum promon.	9.	4.	170.	4.	9.
Ostisporum	9.	4.	170.	9.	
Tagi flu. ost.	9.	4.	170.	4.	
Pars ipsius ad tarraconensem	9.		170.	4.	
Fontes fluvii	11.	9.	170.	4.	9.
Luce montis promon.	9.	4.	170.	4.	9.
Mende flu. ost.	9.	4.	170.	9.	
Vaci flu. ost.	9.	4.	170.	9.	
Post que Doris flu. ost.	9.	9.	170.	4.	9.

Quae circa sacrum promontorium sunt habent praefati Turditani quoniam civitates in Lusitania mediterranea hae sunt

Pamila	9.	9.	170.		
Isula maris	9.	9.	170.	4.	9.

Interiora habentur Celtici quoque civitates in Lusitania hae

Lancebriga	9.	4.	170.	9.	
Carpina	9.	9.	170.		
Eretolium	6.		170.		
Mirobriga	9.	9.	170.	4.	9.
Assobriga	9.	9.	170.	4.	170.
Mirobriga	6.	9.	170.	9.	
Citralicis	9.	9.	170.	9.	
Terras albae	6.	4.	170.	9.	
Arades	6.		170.	170.	

Supra haec tenent Lusitani quoque civitates mediterranea hae

Laura	9.	4.	170.	4.	9.
-------	----	----	------	----	----

Artemis	6	7.	92	6.	
Salam	6		92	6.	
Alibocoris	7	6.	92	6.	7.
Aradacca	6	7.	92	6.	
Venurata	7	6.	92	6.	
Bellado	6	7.	92	6.	
Veminiam	7	6.	92	6.	
Obocira	7	6.	92	6.	7.
Arabiga	7	6.	92	6.	
Scalates colonis	6	7.	92	6.	7.
Tactus	6	7.	92	6.	7.
Concordia	6	7.	92	6.	
Talibriga	7	6.	92	6.	7.
Rusticana	7	6.	92	6.	
Mediolana	6	7.	92	6.	7.
Casum	6	7.	92	6.	
Tunogora	6	7.	92	6.	
Sardia	7	6.	92	6.	
Solanum	7	6.	92	6.	7.
Salicis	7	6.	92	6.	
Anunia	7	6.	92	6.	
Ebora	7	6.	92	6.	
Nocto castra	7	6.	92	6.	7.
La Tronca	7	6.	92	6.	7.
Augusta ex urbe	8	7.	92	6.	
Esencia	7	6.	92	6.	
Genoa	7	6.	92	6.	
Carchi gaudira	8	7.	92	6.	
Capra	8	7.	92	6.	
omnes orientales sunt tettones quosq; ciuitates hec					
Lancia oppidana	8	7.	92	6.	
Cotacobriga	8	7.	92	6.	
Silmanica	8	7.	92	6.	7.
Angustobriga	8	7.	92	6.	
Oclum	8	7.	92	6.	7.
Capra	8	7.	92	6.	
Machana	8	7.	92	6.	
Laccoburgi	8	7.	92	6.	7.
Deobriga	8	7.	92	6.	

Obia	8.	4.	3.	90.	4.	15.
Lama	8.	4.		90.	4.	
Insula adiacet Lusitaniae						
Londobris	8.			90.		

Montes Lusitania non habet

TARACONENSIS HISPANIAE SITVS

Occidentale latus usq[ue] occidentis aliter oceanus sic se habet post Decem fl[um]i[n]os est.

Callaecorum braconarium

Aur[um] flu[ui]i est.	5.	4.		92.	4.	
Ayas promon[torium]	5.	4.		92.	4.	
Nibe[us] flu[ui]i est.	5.	3.		92.	4.	4.
Lima[us] flu[ui]i est.	5.	4.		93.	4.	
Mira[us] flu[ui]i est.	5.	3.		93.	3.	
Fontes flu[ui]i.	10.	4.		94.	4.	

Callaecorum Lacroforum

Orob[an]thi promontorium	5.	4.		94.	4.	
Via flu[ui]i est.	5.	3.		94.	3.	

Arabrorum

Tamara flu[ui]i est.	5.	3.		95.	3.	
Arabrorum portus	5.	3.		95.		
Nerium promontorium	5.			95.	4.	

Septentrionale latus quod oceanus Cantabro est obiectum sic describitur post Nerium promontorium aliud promontorium in quo est

Sestis sine promon[torium]	5.	3.		95.	4.	
Via flu[ui]i est.	6.	4.		95.	4.	
Promontorium deinde positum	6.	4.		95.	4.	

Calitocy Lucerium in magno portu

Fraurum brigantium	6.	4.	4.	95.		
--------------------	----	----	----	-----	--	--

Lapida cori promontorium quod &

Triburum dicitur	8.	4.		95.	4.	3.
Mitani flu[ui]i est.	9.			95.	4.	4.
Nabi flu[ui]i est.	10.			95.	3.	
Nacallitona flu[ui]i est.	11.	3.		95.	4.	4.

Pisicorum

Flaueratit	11.	4.	4.	95.	3.	15.
Neli flu[ui]i est.	12.			95.	4.	

Cantabrorum

Noeguccia flu[ui]i est.	13.			95.	4.	
-------------------------	-----	--	--	-----	----	--

Astrigorum

Narus flu. off.	37.	3.	44.	7.
Flavobriga	37.	4.	44.	4.
Carthorum				
Dius flu. off.	37.	4.	44.	12.
Vardiorum				
Menofca	34.	7.	45.	
Valconum				
Oculo ciuitas	35.	4.	45.	12.
Oculo promontorium pyrenis	35.	3.	45.	4.
Aestui orcus sola latus terminum habet Pyrenem a compositorio usq[ue] mactesq[ue] ad nostrum mare attingens quo loco sedet Veneris templum cuius gradus sunt 20. 7. 42. 7. Curusq[ue] vero mons usq[ue] Hispaniam & unde linationis medium in Taracensi gradus habet 27. 47. Reliquae latus Taracensis: alia circa Lusitaniam & Baeticam dicta in tempora alia que circa Balaricum pelagus est & ad ortum byernalem flectitur sic describitur post Baeticam sine trasitoseq[ue] i ora ipsius pelagi sunt 16. 17. 4.				
Vica	32.		37.	7.
Coestrorum litus				
Lacertum	32.	4.	37.	7.
Carthago noua	32.	4.	37.	4.
Scebrafia promontorium	32.	4.	38.	3.
Sabris flu. off.	32.	4.	38.	4.
Alone flu. off.	32.	4.	38.	4.
Sotabis flu. off.	32.	4.	38.	4.
Illicitus portus	32.	4.	38.	4.
Secoris flu. off.	32.		38.	4.
Editorum litus				
Palentia flu. off.	34.	4.	38.	4.
Teruili	35.		39.	
Dianum	35.	12.	39.	4.
Ileronem litus				
Terebrum portus.	35.	4.	39.	7.
Terebrus portus	35.	4.	40.	
Iberi flu. off.	35.		40.	4.
Medum plus flu.	35.		42.	
Fecis flu.	32.	4.	40.	4.
Colatorum litus				
Taraco	36.	7.	40.	7.
Sabur	36.	4.	40.	4.

Lectissimum litas						
Cacemon	17.	♂		41.		
Rubricati flu. ost.	17.	♂		42.	♂	
Bardion	17.	♂	♂	41.	♂	
Laurianum promontorium	18.	♂		41.	♂	
Dihuron	18.	♂		41.	♂	♂
Blonda	18.	♂		41.		
Indigetorum litas						
Sambroca flu. ost.	18.	♂		42.	♂	
Emporie	18.	♂	♂	42.	♂	
Cledoni flu. ost.	19.	♂		42.	♂	
Rheda ciuitas	19.	♂		42.	♂	
Post hoc dictum ueneris templum	19.			42.	♂	
Mentes in Teraconensi insigne litas						
Vandamoculus litas	19.	♂	♂	42.	♂	♂
Echelus monaculus litas	19.	♂	♂	42.	♂	♂
Idubela monaculus litas	19.	♂	♂	42.	♂	♂
Orosopodi monaculus litas	12.	♂	♂	42.	♂	♂
Terrae arenae circa ueneris promontorium Aemiliopoli ciuitates						
Clachornemum	19.	♂	♂	47.	♂	
Nesium	19.	♂		49.	♂	♂
Compositaleubi sanctus iacobus	19.	♂		49.		
His bonae Calabris & Lucaniae dicti suntqueque ciuitates mediterraneae						
Barum	18.	♂		48.	♂	
Olus	18.	♂		49.	♂	
Vico	19.	♂		49.	♂	
Liberca	20.	♂		49.	♂	
Pinta	20.	♂		49.	♂	
Carocum	7.	♂		49.	♂	♂
Turpeana	6.	♂		49.	♂	♂
Gardostrium	7.	♂		49.	♂	
Ocium	8.	♂		49.	♂	♂
Turgina	8.	♂	♂	49.	♂	♂
Capococum						
Ira flaua	6.	♂	♂	49.	♂	
Lacus Augusti	7.	♂	♂	49.	♂	♂
Cilorum						
Aque calide	6.	♂		49.	♂	
Lemacorum						

Dactylorum duorum	7.	3.	99.		
Rosa lambris rurum	7.	4.	99.	4.	4.
Talamia	8.	4.	99.	4.	
Aqua quintina	8.	4.	99.	12.	
bet uetus ortum solis tendite Aethiopicis ciuitates					
Lacus asburarum	11.		99.		
Laberis	11.	4.	99.	4.	
Inocansiam	11.		99.	4.	12.
Argemola rcis	9.	7.	99.	4.	4.
Maluca	13.	4.	99.	4.	4.
Giga	11.	3.	99.	4.	4.
Sagidum flouum	8.	4.	99.	4.	
ramisum flouum					
Genetica legio	9.		99.	4.	
lectorum					
Sagictum	10.		99.	4.	12.
indiam					
Balena riacum	10.	7.	99.	7.	12.
Intocatis ygonum	11.	4.	99.	4.	
Palatium inorum	11.	4.	99.	4.	7.
Nodisum eratorum	10.	7.	99.	4.	4.
Petascorum uacuum	9.	4.	99.	7.	
Astrica sagula curum	8.	4.	99.		
Nauobriga gimorum	7.	4.	99.	4.	4.
Forum gignorum	8.		99.	4.	4.
pe ad mare pretenduntur inter floues Minim & Rhodum conat Cal lici benecitum quibus ciuitates.					
Eractia sagula	6.		99.	7.	12.
Pitrus	7.	7.	99.	7.	12.

Composita	8.	f.		q.	f.	rt.
Turobriga	ii.	l.		q.	l.	
Araduſa	6.			q.	t.	f. rt.
Turoborum						
Aque linc	6.	l.		q.	l.	
Nannatocum						
Volobriga	6.			q.	l.	rt.
Cockinorum						
Coelobriga	6.			q.	l.	
Bibulorum						
Forum bibulorum	2.	f.		q.	f.	
Lincorum						
Forum lincorum	6.	l.	f.	q.	l.	f.
Geniorum						
Tandæ	8.	f.		q.	l.	f.
Lincorum						
Mira	7.	l.		q.	f.	
Cucumorum						
Aque cucumorum	7.	f.		q.	f.	
Labimorum						
Carbantum	8.	l.		q.	l.	
Narboſorum						
Forum narboſorum	8.			q.		
Hæc inſcriptiones tenent Eboraciam quibus ciuitates						
Burgacis	9.	l.	f.	q.	f.	rt.
Intocaris	10.	f.		q.	l.	
Vinnacium	11.			q.	l.	
Pennagusta	9.	f.		q.	f.	
Anerca	10.			q.	f.	
Mecopa	10.	f.		q.	f.	
Alia	10.	f.		q.	f.	
Sporon parantica	9.	l.		q.	f.	
Gilla	9.	f.		q.	l.	f. rt.
Arbocla	9.	rt.		q.	f.	
Randa	9.	f.		q.	l.	rt.
Scrlina illa	9.	l.	f.	q.	f.	
Pallatin	10.	l.		q.	l.	
Elina	9.			q.	f.	
Cogium	9.	f.		q.	f.	rt.

Cruca	10.		92.	1.
Elrodarum	9.	1.	92.	1.
Puria	10.	1.	92.	
Silva	9.		91.	1. 1. 1.
Sambri	9.	1.	91.	1. 1. 1.
iuxta affluunt tenent Cantabri quoque ciuitates mediterraneae				
Conca	10.	1.	99.	1. 1. 1.
Ostauola	10.	1.	99.	1. 1.
Argemolium	10.		99.	1.
Badra	11.	1. 1.	99.	1. 1.
Belba	11.	1.	99.	1.
Camarica	11.	1.	99.	1.
Isobriga	11.	1.	90.	
Noroca	10.	1.	91.	1. 1.
hinc Marburgi quorundam ciuitates				
Erantur	10.		91.	1.
Silua	11.	1.	91.	1.
Dobriga	11.	1. 1.	91.	1. 1.
Arbilua	11.	1.	91.	1.
Egitanum	12.		91.	1.
iuxta hinc & Cantabris sunt Austrigones quoque ciuitates				
Vasubasca	11.		99.	1.
Seufamenorum	11.		91.	1. 1. 1.
Vandubia	12.	1.	91.	1.
Arreua	11.		91.	1.
Dobriga	11.	1.	91.	1.
Vardua	12.	1.	91.	1.
Solua	11.		91.	1.
hinc Marburgi pelendones sunt quoque ciuitates				
Vilantium	11.	1.	92.	1. 1.
Augustobriga	11.	1.	92.	1.
Sana	10.	1.	91.	1.
hinc Austrigones berones habitantes quoque ciuitates				
Tritumacallum	11.		92.	1. 1.
Olbar	11.		92.	1.
Vana	11.	1.	92.	1. 1.
hinc Pelendones ac Berones aruacenses quoque ciuitates				
Confluenta	11.		92.	1. 1.
Clua colonia	11.		92.	

Ternus	8.	志		42.	志	志
Vazarungala	8.	志	志	42.	志	志
Setortualicta	11.	志		42.	志	志
Vidua	11.	志	志	42.	志	志
Tucris	12.	志		42.	志	志
Namantia	12.	志		46.	志	志
Sentia	13.	志		42.	志	志
Nosa angusta	13.	志		42.	志	

Loca asfructores uicinosi sunt ceterisqueque ciuitates

Barbida	9.	志		42.	志	志
Erclesta	10.	志		42.	志	志
Itacrus	11.	志		41.	志	志
Vanda	11.	志		41.	志	志
Thermoda	12.			46.	志	志
Tinacia	13.			42.	志	
Mazna	11.	志		46.	志	
Tokrus	10.			46.		
Completus	10.	志	志	41.	志	志
Gracia	11.	志		42.	志	志
Lbara	9.	志	志	42.	志	志
Hainem	10.	志		42.	志	志
Mentrocata	11.			42.	志	志
Etracis	11.			42.	志	志
Alania	10.	志		41.	志	志
Pateniana	9.	志	志	44.	志	志
Rhigala	10.	志	志	42.	志	志
Laminium	10.	志	志	19.	志	志

Ha magis orientales sunt Ceterisqueque ciuitates

Bolizans	13.	志		41.	志	志
Tunillo	13.	志	志	42.	志	志
Nevobriga	14.			42.	志	志
Hibala	14.	志	志	42.	志	志
Arbobra	14.	志	志	42.	志	志
Castala	12.	志		46.		
Macholum	14.			42.		
Atacum	13.	志		41.	志	志
Ergasica	12.	志		40.	志	志
Segobra	13.	志		40.	志	志
Candabera	13.	志	志	40.	志	志

Baefida	14.	12.	11.	10.	9.
Lucas	19.	18.	17.	16.	15.
Valeria	14.	13.	12.	11.	10.
Iffernum	11.	10.	9.	8.	7.
Alba	11.	10.	9.	8.	7.
Lexaria	12.	11.	10.	9.	8.
Vicoria	11.	10.	9.	8.	7.

Hæc capitulis australioribus suntque civitates

Salria	9.	8.	7.	6.	5.
Sépona	10.	9.	8.	7.	6.
Orcos germanoy	9.	8.	7.	6.	5.
Hemilina	10.	9.	8.	7.	6.
Mirobriga	9.	8.	7.	6.	5.
Salix	10.	9.	8.	7.	6.
Libisct	11.	10.	9.	8.	7.
Castalon	9.	8.	7.	6.	5.
Luppura	9.	8.	7.	6.	5.
Mentis	10.	9.	8.	7.	6.
Ceruna	11.	10.	9.	8.	7.
Biana	10.	9.	8.	7.	6.
Laccaris	10.	9.	8.	7.	6.
Tula	10.	9.	8.	7.	6.

Et sub orientibus Celtiberoy sunt Lobetariyque civitates hæc

Lobetum	19.	18.	17.	16.	15.
---------	-----	-----	-----	-----	-----

Sub his præter Orcos sunt Baleariyque civitates

Pactala	19.	18.	17.	16.	15.
Sabro	19.	18.	17.	16.	15.
Turbala	19.	18.	17.	16.	15.
Sátiga	11.	10.	9.	8.	7.
Bigera	11.	10.	9.	8.	7.
Alula	11.	10.	9.	8.	7.
Affe	12.	11.	10.	9.	8.
Edgoda	11.	10.	9.	8.	7.
Cera	11.	10.	9.	8.	7.
Erum	11.	10.	9.	8.	7.
Archeta	10.	9.	8.	7.	6.
Segis	11.	10.	9.	8.	7.
Orcis	11.	10.	9.	8.	7.
Vergla	11.	10.	9.	8.	7.

b

Acci	11.	12.	13.	17.	18.	19.
Post hoc versus mare habitant Castellani quoque civitates mediterraneae hae						
Merida	15.	16.		19.	20.	21.
Valencia	16.	17.		19.	20.	21.
Saragosa	17.	18.		19.	20.	21.
Sevilia	18.	19.		17.	18.	19.
Hiberae	12.	13.		18.	19.	20.
Ispis	11.	12.		18.	19.	20.
His & Baeticis quoque Giberis magis orientales sunt Eborac quoque civitates mediterraneae celeberrimae						
Celestis augusta	14.	15.		16.	17.	18.
Berran	14.	15.		16.	17.	18.
Florea	14.	15.		16.	17.	18.
Bela	14.	15.		16.	17.	18.
Artu	14.	15.		16.	17.	18.
Dumia	14.	15.		16.	17.	18.
Leonica	14.	15.		16.	17.	18.
Olicordia	14.	15.		16.	17.	18.
Erobela	14.	15.		16.	17.	18.
Laffa	14.	15.	16.	17.	18.	19.
Eborac & Iria	14.	15.	16.	17.	18.	19.
Saguntum	14.	15.	16.	17.	18.	19.
His magis orientales sunt Ilercavici quoque civitates mediterraneae						
Carthago vetus	15.	16.		17.	18.	19.
Ercargo	14.	15.	16.	17.	18.	19.
Thera	17.	18.		19.	20.	21.
Adela	17.	18.		19.	20.	21.
Turula	17.	18.		19.	20.	21.
Sigora	17.	18.		19.	20.	21.
Letosa	17.	18.		19.	20.	21.
Inter Iberum fluvium & pyrenaei montis aquas medius interit fluvius edacore versus solis ortum Cantabrig quoque mediterraneae						
Sustifum	17.	18.		19.	20.	21.
Tulca	17.	18.		19.	20.	21.
Vela	17.	18.	19.	20.	21.	22.
His etiam magis orientales sunt Varduli quoque mediterraneae						
Schala	17.	18.		19.	20.	21.
Gabalica	17.	18.		19.	20.	21.
Tulorum	17.	18.	19.	20.	21.	22.

Alba	19.	志	子	42.	志	
Segonia paratica	19.	志		42.	志	
Torium exoricum	19.	子		42.	志	
Thabua	19.			42.	志	子
Post hos Valconesque mediterraneae ciuitates						
Iuria	19.	志	德	42.	志	子 德
Pargalon	19.			42.	志	子 德
Ebura	19.	志		42.	志	子 德
Andia	19.	志		42.	志	
Nemantonia	19.	志	德	42.	志	子 德
Genotum	19.	志	子	42.	志	子 德
Iaca	19.	志		42.	志	子 德
Gracis	19.			42.	志	
Gaboris	19.	志		42.	志	子 德
Calotum	19.			42.	志	子 德
Ergun	19.	志		42.	志	子 德
Tarraga	19.	志	子	42.	志	子 德
Mucina	19.	志		42.	志	子 德
Seta	19.	志	子	42.	志	子 德
Almera	19.	志	子	42.	志	子 德
Et post hos etiam Bergetan quibus ciuitates mediterraneae						
Bergata	16.	志		42.		
Celia	16.			42.	志	子
Bergidum	16.	志		42.	志	子
Erago	16.	志		42.	志	子
Saccola	16.	志		42.	志	子
Olea	16.			42.	志	
Buerra	16.	志		42.	志	子 德
Gulfacflua	16.	志		42.	志	子 德
Orea	16.			42.	志	
Birda	16.	志	德	42.	志	子 德
Sub his maxime orientales sunt Berranturque ciuitates						
Idallica	17.	子		42.	志	子
His ab occidente haerent Aethiopiaeque ciuitates						
Aqur calide	17.	子		42.	志	
Aofa	17.	志		42.	志	
Bocula	17.			42.	志	子
Gerudo	17.	志	子 德	42.	志	子
Postp hos Castellani queque ciuitates mediterraneae						

Gedunium	16.	7.	92.	2.
Basi	17.	8.	92.	12.
Egosa	17.	8.	91.	8.
Esiada	17.	8.	91.	8.

His magis etiam occidentales sunt. Iacetis quoque ciuitates

Lebi	16.	7.	92.	
Vdura	16.	8.	91.	8.
Alcoris	16.		91.	7.
Selenia	16.	7.	91.	8.
Telobis	16.		91.	8.
Cercus	15.	7.	91.	7.
Flucis	16.	8.	91.	7.
Ipsu	15.	8.	91.	
Ambric	16.	8.	91.	
Cura	15.	8.	90.	8.

Sunt & Indigetum ciuitates mediterraneae

Decima	17.	8.	92.	7.
Iucara	16.	8.	92.	7.

Latiorum ciuitates mediterraneae

Rubicara	17.	8.	91.	7.
----------	-----	----	-----	----

Insulae Taraconensi adiacentes in Cantabrico quidem oceanosque nominantur

Scopul Triueta: Insulae tresque mediam gradus 42. 43. 44. 45.

In occidentali autem oceano Insulae decem. Cantabris cithaeque mediam

Gradus habet 40. 41. 42.

Deoq; Insulae duae numerosque gradus 40. 7. 41. 7.

In Palarenis uero pelago Insulae duae Pitula maiorque Ophusa di

Gradus habet 14. 8. 7. 12. 7.

Maior uero Ebyssos distantiam habet eiusdem nominis 14. 12. 8.

Et Solentis Insulae duaeque graeci appellantur Gymnasiae: in quibus tria sunt

ciuitates duae

Palma 16. 8. 19. 8.

Podentia 16. 8. 19. 8.

In minoribus uero haec

Istura 17. 8. 19. 8.

Mago 17. 8. 19. 8.

CELTOGALLIAE AQVITANIAE SITVS

c Belgicaeque & Gallia dicitur: quatuor diuisa e regibus. I. Aquitaniam. Lugdunensem. Belgicam. & Narbonensem.

Aquitanis fines habet ab occidenti: Aquitanicum oceanum iuxta Interis de-

scriptiorem hanc post Isthmum

Pyrenae promontorium .

Gallicae aquarum

Arenae flu. off.	15	℔	♁	99	℔
Ignis flu. off.	17			97	℔
Cerintum promontorium	16	℔		96	
Cerintae flu. off.	17	℔		96	℔
Medus ipsius longitudo	16			95	
Fontes flu.	15	℔		94	℔
Sarcocorum promontorium	16	♁		95	℔ ♁
Sarcocorum portus	16	℔		96	℔ ♁
Corinthi flu. off.	17	♁		97	℔ ♁
Pictorum promontorium	17			98	
Siccus portus	17	℔		98	♁
Ligeris flu. off.	17	℔		98	℔

A septentrione autem terminante parte Liguricis provinciae terra per fasci finium Ligeris usque qua fluitat ad meridiam:

Ubi gradus habet 10. 92. ℔

Oriente autem latus Liguricis contingit iuxta Ligurum fluvium usque ad eius originem cuius habet gradus 10. 94. ℔. & pars Narbonensis usque finem iuxta Pyrenaeum gradus sunt 10. 91. ℔.

Meridionale vero latus parti Pyrenae coniectum est hinc parti Narbonensis .

Narbonensis quidem a capite Ligeris fluvii usque ad dictum finem iuxta Pyrenae . Pyrenae vero iuxta partem qua inde ad Isthmum promontorium tendit . Quae autem maxime septentrionalis sunt quatuordecim partes maris tenent pichonaeque civitates

Rationum	17	℔	♁	98	℔
Limonum	18			97	℔ ♁

Sub his Sarcocorum sex civitates

Medicorum	17	℔		96	℔ ♁
-----------	----	---	--	----	-----

Sub his Pictorum Vbi sunt quae civitates

Narbonne	17	℔		96	♁
Burdigala	18			95	℔

Sub his usque ad Pyrenae montem Tarbellorum civitas

Aquae Augustae	17			94	℔
----------------	----	--	--	----	---

In mediterranea autem pictorum subsiunt Limbici quae civitates

Augustarum	17	℔		97	℔ ♁
------------	----	---	--	----	-----

Sub his Cadurci & civitas

Ducum	18			97	♁
-------	----	--	--	----	---

Sub his petroceniis civitas

Vidua	19.	℥	ʒ	96.	℥	ʒ
His quantum fides ab ortu sola firmiter ingraty usq; Ligorem fluvium						
Berriges ubi theopoy civitas variu	20.			96.	ʒ	
Itaq; sub Petrocoris habitant hiebetysopoy civitas						
Agrium	19.	℥		96.	ʒ	
Sub his cafferis civitas coffium	18.	℥		96.		
Sub his tabalis civitas andoriam	18.			99.		
Sub tabals davis civitas casta	19.			99.	℥	ʒ
Sub his acie alictetiam civitas argusta	18.			99.		

Novum ab ortu partem habent aucta

Quoy civitas augstocemetum	20.			97.		
Sub acie tabala rquoy civitas Ructum	18.			94.	℥	
Sub his rucalis civitas Segalunoy	17.	℥	ʒ	97.	℥	

Corchga; in ora Pyrene sunt comuni

Et civitas Lachis colonia	17.			98.	℥	ʒ
---------------------------	-----	--	--	-----	---	---

GALLIÆ LVGDVNENSIS SITVS

I. Atria Gallie Lugdunensis que continet sunt equitibus dicta suntque reliques; quod oceanum spectat & oceano situatur sic distribitur

Post ligens fl. est.

Bruas portus	17.	ʒ		98.	℥	ʒ
Hern fl. est.	17.			98.	ʒ	
Vidua	18.	℥		99.	ʒ	
Geboram promontorium	19.	ʒ		99.	℥	ʒ

Latus autem quod septentrionem aspicitur a Britannicum oceanum sic se habet post Geboram promontorium

Si hoc anas portus	16.	℥		98.		
Tin fl. est.	17.	ʒ		98.	ʒ	

Bruacium

Argona fl. est.	18.			98.	℥	
-----------------	-----	--	--	-----	---	--

Benedorum

Crucatorum	18.	℥	ʒ	98.	℥	ʒ
Oline fl. est.	18.	℥	ʒ	98.		

Lembionum

Noomagis civitas	19.	℥		98.	ʒ	
------------------	-----	---	--	-----	---	--

Balitorum

Sequae fl. est.	20.			98.	ʒ	
Amflor	20.			98.	℥	

Orientali lateris part Belgis coniungitur iuxta Sequanum fluvium; cuius

medium gradus habet 29. 47. 4. Praeterea linea recta extendit ab ipso positus
usque in finem circuli sive 29. 47. 4.

Meridionale autem latus hanc terminatur parte Nabeberis usque ad dictum
aquasque finem montium continet medium 29. 47. 4.

Linea septentrionale a sequam fluvio tenet Caletis quoque civitas

Lulibora 20. 41. 2.

Post quos Lombi post Verid post hoc Valaculi & Inui usque ad gubens
promontorium

Cum quoque civitas

Verginiam 17. 50. 2.

Occidentale aut latus sub effluvio tenet veteris quoque civitas

Dunorgum 17. 45. 4.

Sub quibus Sinte appropinquat hinc fluvius in medietate autem Ve-
reis magis orientales sunt. Avirgini Dubite quoque civitas

Neodurum 18. 50.

Post quos arut & civitas

Vagantiam 18. 50.

Post quos usque ad Sequaram fluvium veridocali quoque civitas

Rharomagus 20. 40. 1.

Et quoque summas orientales sunt andacis quoque civitas

Inotragis 18. 4. 49.

Post hoc autem a Sicis quoque & Engmani decurrit quoque civitas

Vindurum 20. 4. 47. 1.

Post quos rannetes quoque civitas

Candurum 24. 40. 40.

Postea vero usque ad sequaram fluvium abricatus & civitas

Ingra 21. 4. 40. 2. 4.

Sub praeterea orientales procedunt a Ligeni fluvio usque ad sequaram andricis quoque

Eburaci appellatur quoque civitas

Mobolanam 20. 4. 48.

Sub quibus inon Ligenis flu. & vidones quoque civitas

Centade 20. 4. 47. 1.

Et his magis orientales beneventis quoque civitas

Appidum 21. 4. 47. 2.

Ita sequaram amata & civitas

Astricum 21. 4. 48. 4.

Cubem 22. 47. 2. 1.

Sub quibus Perfis & civitas

Lacocum 21. 4. 48. 2.

Sub quibus Tricassinæ civitas

Augustobona	21.	†.	47.	‡.
Itaq; sub præfatis gentibus iuxta Ligentem flu. sunt Turugi & civitas				
Cesiodunum	29.		46.	‡.
Sub quibus finitimi arvensis sunt, qui campos montes incolunt & civitates				
Rodanorumpocivitas	29.		45.	‡. †.
Forum Segulianum	21.	‡.	45.	‡.
Præfatis orientales sunt				
Melle : & civitas Lutram	21.		45.	‡. †.
Post quos peres Belgæ radicassitæ civitas				
Nomagus	24.	†.	26.	‡.
A parte orientali Arvernorum usque ad scythionem Rodani flum. ad septentrionem gens aduoy habitat & quæ civitates				
Augustodunum	20.	†.	46.	‡.
Cabulium	20.	†.	45.	†.
Lugdunum metropolis	20.	‡.	45.	†.

GALLIÆ BELGICÆ SITVS

o Cetera hinc Gallie Belgicæ quod Lugdunum attingit dictum est eius septentrionalis & quæ Britanni spectant occurram sic se habent post Sequane flu. est.

Fruis flu. est.	21.	‡.	‡.	52.	†.
Itum promontorium ubi colas	22.	‡.		52.	†.
Ribomontium					
Gesoriacum nunc qui & Berges	22.	†.		52.	‡.
Tabule flu. est.	23.	†.		52.	‡.
Melle flu. est.	24.	†.		52.	‡.
Bataricum					
Lugdunum	26.	‡.		52.	†.
Reni flu. occidentalis ostium	26.	‡.	‡.	52.	†.
Medum flu. est.	27.			51.	‡.
Orientalis eius ostium	27.	†.		51.	
Locus autem quod ad ortum solis spectatus dicto flumine terminatur tantamquam Germanicæ caput gradus habet 29. ‡. 46. Pars veroque flum. obitici flum. ad occidentem 28. 50. quod autem in monte ceteri a fontibus dicti fluminis ad alpes tendunt & Adale in eis appellatur 29. ‡. 47. ‡.					
Iurallus mons	26.	‡.		46.	

Latus vero meridionale coniungitur cum reliqua parte Gallie Narbonensis protrahitur autem a præfato cōmuni termino Gallie Lugdunensis usque cōmuniem finem aprum & Adale in eisque gradus habet 29. ‡. 47. ‡.

Tunc iterum hinc multum etiam in mediterraneâ projectio: itaq; Sequanas
fluvium Aenibatisq; civitas

Mancun 22. 2. 94

Post hos ad ortum vergens Bellacisq; civitas

Celantogis 22. 2. 94. 94. 94.

Post hos finititer Ambiansq; civitates

Saracobriga 22. 4. 92. 92.

Tiforga 22. 9. 92. 92.

Post quas Morinisq; mediterranea civitas

Tararra 22. 9. 92. 92.

Deinde post tabulam flu. Tungri& civitas

Assaculham 22. 9. 92. 92. 92.

Deinde post Messam flu. Menapiisq; civitas

Castellum 22. 9. 92. 92.

Sub his gentibus habitant maxime septentrionales Nervisq; civitas

Bogum 22. 9. 92. 92.

Sub his Saranactisq; civitas ab oriente Sequanae fluvium

Rhotomagus 22. 9. 92.

Sub quibus Romanensib; civitas

Augusta Romanens; 22. 9. 92.

Sub his Vindocinensib; civitas ab oriente Sequanae flu.

Augusta Vindocin; 22. 9. 92. 92. 92.

Post quas iuxta fluvium Orenisq; civitas

Durococtum 22. 9. 92. 92.

Orientalior Orenis sed magis septentrionalis Tiburisq; civitas

Augusta Tiburis; 22. 9. 92. 92.

Haec magis meridionales sunt medicometrib; civitas

Durocorum 22. 9. 92. 92.

Sub his & Orenis sunt Leticisq; civitates

Tullum 22. 9. 92. 92.

Natum 22. 9. 92. 92.

Regioque circa Rhenus fluvium est in mari usq; obriparum fluvium in se-
ror Germania appellatur in qua civitates ab occidentali parte Orenis sunt
hae Batavorum mediterranea

Bombodurum 22. 9. 92. 92.

Sub hac Naegera 22. 9. 92. 92. 92.

In qua Legesum ulpia 22. 9. 92. 92. 92.

Postea Agrippensis 22. 9. 92. 92.

Post haec 22. 9. 92. 92. 92.

Legio prima				
Post trimes	27.	℥.	50.	℥.
Postes mocontiacum	27.	℥.	50.	℥.
Quod autem ab obrygia flu. ad meridiem tenditur Germania superior apud leturiam qua civitates sunt ab obrygia incipiendo				
Nantocoy				
Nantocoy	27.	℥.	47.	℥. ℥.
Rufum	27.	℥.	49.	℥.
Vangionum				
Berbetomagus	27.	℥. ℥.	48.	℥. ℥.
Argentoratum	27.	℥. ℥.	48.	℥. ℥.
Legio octava Augusta				
Tiberum				
Breucornagus	27.	℥. ℥.	48.	℥.
Hilobus	28.		48.	
Rauricem				
Augusta rauricem	28.		47.	℥.
Argentorati	27.	℥. ℥.	47.	℥.
Sub his & locis habitare Longonocorum civitates				
Andonacium	26.	℥.	46.	℥.
Et post rauricem qui ipsi subiacent qui ut appellantur Iurallii sunt civitati iuxta Rhetanorumque una civitates				
Conoderum	28.	℥.	46.	℥.
Forum Tiberi	28.		46.	
Sub his Sequanorumque civitates				
Durosum	26.		45.	℥.
Viterium	26.		46.	
Equetibus	27.		47.	℥.
Aunaticum	28.		47.	℥.

GALLIAE NARBONENSIS SITVS

n Arbonensis Gallia latiusque nuda sunt tribus regionibus tam sine
distinctioneque vero litus quod ortum spectat et terminatur a parte al-
pium occidentali hoc est ab Adula monte usque ad Vari flum est, quorum
gradus 27. ℥. 44. Latius autem meridiana terminat reliqua Pyrenaei mō-
tis ab aquitana. Gascque ad lagoque in nostram mare praesentis ibi non
plum versens estis quo deinde mare Gallicum finitur usque ad Vari flu-
est. cuius litus sic describitur. post Veneris diplomusque in monte Pyrenaeo
Gradus habet
Illustis. est.

25.	42.	℥.
22.	42.	℥.

Raietoris flu. ost.	26	♂	420	♂
Acacis flu. ost.	26	♂	420	♂
Oron flu. ost.	26	♂	420	♂
Arum flu. ost.	27	♂	420	♂
Agathepols	27	♂	420	♂
Segus mare	27	♂	420	♂
Felle mariane	27	♂	420	♂
R. hedus occidentale ostium	27	♂	420	♂
R. hedus orientale ostium	27	♂	420	♂
Flevo fluitaque sub Langaro				
Verus alpes fit	27		450	♂
Pan apes non paludem lamenen				
Appellam	27	♂	450	♂
Fans flu.	28	♂	440	♂
Fluvioque eadem adificatur a septentrionali parte Ludodis fluitat arar				
& Debita ex truce adificatur apes arar arar ab alibus detrahitur				
Circus hube	28	♂	440	♂
Foto vero Debit super eadem fluitat	28	♂	440	♂
Cum ab alibus fluitant montibus verus septentrional occafim Bacti-				
tan & verus comatio	29	♂	450	♂
Egy comatio cum R. hedus	29	♂	450	♂
A meridiana plaga fimiliter a montibus alium verus Viennam citatur				
fluitat Giar & Dueris flu.				
Tifans fontes	28		450	♂
Druati caput	28	♂	450	♂
Irey Tifans comatio cum R. hedus	29	♂	440	♂
Durens fimiliter comatio	29	♂	450	♂
Post R. hedum ad mare adiacent Anaticoy				
Marcina colona	29	♂	450	♂
Post orient flu. ost.	29	♂	450	♂
Continuum				
Maffia graca citata	29	♂	450	♂
Tiroccum	29	♂	420	♂
Cibacis protectorum	29		420	♂
Oiba citata	29		420	♂
Argente flu. ost.	29	♂	420	♂
Forum laium colona	26	♂	420	♂
Ducatum				
Arpela	27		450	

Vari fin. ost.	27.	†.	90.
Maxime occidentalia Gallie narbonensis sunt uelae & castrorum quatuor ciuitates mediterraneae			
Illyris	19.	†.	91.
Ruforum	20.		91.
Tolosa colonia	20.	‡.	91.
Cessero	21.	†.	91.
Carcaso	21.		92.
Chonice	21.	‡.	92.
Narbon colonia	21.		92.
Post haec usq; Rhodanum fluiū sunt uelae & Aricorum quoque mediterranea			
Vindomagus	22.	‡.	92.
Nemausum colonia	22.		92.
Postea a parte orientali Rhodani fluiū maxime septentrionales sunt Alourogae sub mendali quoque ciuitas mediterranea			
Victra	23.		93.
Sub quibus magis occidentales sunt Segallorum quoque ciuitas			
Valentia colonia	23.		93.

GERMANIA PARUA

Orientalis inter Tricastinorum quoque ciuitates

Nemausus	26.	‡.	94.
Postea sub Segallanis castris quoque ciuitates mediterraneae			
Aucusion colonia	27.		94.
Aurinton colonia	27.		94.
Aranson	27.		94.
Cabellorum colonia	27.		94.
Et sub his Salpurgorum quoque ciuitates			
Taricon	28.		95.
Glaram	28.	‡.	95.
Masilis graeca	28.	‡.	95.
Arelatum colonia	22.	‡.	95.
Aqua fontis colonia	29.	‡.	95.
Eratistan	29.		95.
Sub Tricastinis uocorum quoque ciuitas			
Vaison	26.		94.
Sub quibus Mermis quoque ciuitas			
Forum reuoris	29.	†.	94.
Sub quibus Eleocorum quoque ciuitas			
Albaugusta	26.		95.

Vocantur & Merina orientalis longitudo cuncta

Dura 27. 6. 4. 47. 6. 7.
 Infile subterre Narbonensi Agathacuta cuncta iustitiam romanam

Agatha 22. 4. 42. 6.

Postquam blasphem 22. 6. 42. 6.

Sycades subterreantem quinq; rursusqueq; mediam gradus 27. 42. 4.

Sub uero struo

Lerone infuscatus mediam 27. 6. 4. 42. 4.

GERMANIAE MAGNAE SITVS

g Eritane laus occidentale Rhenos terminat Septentrionale uero

Germania oceanus curus descriptio sic se habet post Rhenos flu. est.

Vidi flu. est. 27. 6. 42. 7.

Mercurius portus 26. 42. 4.

Araui flu. est. 29. 44.

Fons flui 24. 52. 6.

Viturgi flu. est. 21. 54.

Fons flu. 27. 52. 4.

Albi flu. est. 21. 56. 4.

Fons flu. 29. 50.

Germania chironensis

Eritaneque post aliam est flu. 22. 56. 6. 7.

Eritaneque subsequitur 22. 56. 6.

Que enim sub sequitur & maxime septentrionalis 25. 52. 7.

Pars eius maxime orientalis 44. 54. 6.

Post orientalem primam extensio 29. 6. 57. 4.

Que deinde subsequitur 27. 57.

Que ad ortum flexatur 27. 56.

Calui flu. est. 27. 56.

Sueni flu. est. 29. 6. 56.

Vidi flu. est. 42. 6. 56.

Vitula flu. est. 44. 56.

Flum caput 44. 52. 6.

Que de occidu ipsius ad Albiu ducit 46. 52. 7.

Meridiana autem laus terminante a parte occidentali Danubi flu. sic

Danubi caput 20. 56. 7.

Pars fluitaque ad Germaniam primam tendit 22. 47. 4.

Scissio flu. secunda ubi ad meridiem

Vergitur appellatur zros 24. 47. 6.

Scissio secunde partis flu. ubi ad septentrionem vergit

urgitur versus Gobotam fluvium 16. 46. 7.

Quod in septentrionem fertur 19. 7. 47. 7.

Fluvius qui deinde sequitur a quo ad meridiem fluit 20. 7. 47. 7.

Quod de flumine fluit ad meridiem fluit appellatur Narabon 21. 47. 7.

Fluvius deinde subsequens apud carpis qui etiam maior septentrionalis est 22. 48.

Oriente autem latius exoritur de latiusque fit a fluvio profuso ad Sarmaticos

montes qui supereminuntur quos finis Australis habet gradus 23. 48. 2.

Septentrionalis vero 24. 48. 4. Praeterea de latiusque est post montem ad

dictum caput Isthmum fluit & ipse etiam fluvius usque mare. Montium autem

qui Germaniam cingunt necessarii sunt hi qui iam dicti sunt & Sarmatici

proprie appellantur idem cum alio nomine habenturque ut supra caput

Danubi sunt quos gradus habent 25. 48. 7. ac 26. 48. 4. praeterea qui occidit

ab oriente quos extrema gradus habent 27. 48. 7. ac 28. 48. 7. mores Melibocussatus finis

29. 48. 2. ac 30. 48. 4. Sub his Sarmata est fluvius & Albicinus montium finis

31. 48. 2. ac 32. 48. 2. ac mores Sudaer appellantur quos extrema gradus habent

33. 48. 2. ac 34. 48. 3. Sub quibus est Gobotam fluvius cuius medium quoque Sarmata

tantum montium est Erechim nemus: habitant autem Germaniam que

circa Rherum est a parte primam septentrionalis Balasteri parvi appellati

ac sicambri (Suaui Lægobardi. Postea Terentii & Inerues inter Rherum

& abarbes montemque ceteros Latas pro & Vargionos & Carini. Sub quibus

Vistula & duarum horum usque ad dictos alium montes partem utroque

locus oceanum est habitare supra Belaberos Frisi usque ad Anasium flu.

Post hoc Cariche qui appellantur parvi usque ad fluvium Visturgis. deinde

Carchi maiores dicti usque ad Albem flu. Deinde supra deorsum Cimbriae

Cherfonesi Sarmatae. Ipsam autem Oberfossium supra Sarmata ab occidente

habent Syndorei postea Sabalig post Cobandis pra quos Chol. Prae-

terea supra his qui magis occidentales sunt Pherdini & qui magis orientales

sunt Cherades. Omnium autem maxime septentrionales Cimbri post

Sarmata Cholulo flumemque Saxum flu. ceteros Pbarodini post Sidni usque

ad Lokum flu. sub ipis Rutuclis usque ad flu. Vistulam. Interior quoque

diverfaria maxime tenent Sarmata Angli quoque magis orientales sunt quae Lægo-

bardi postea ad septentrionem usque ad medium Albem flu. & versus Sarmata

fontemque habitant post Albem a praefata parte versus orientem usque ad

Sarmata flu. praefata procedunt usque ad Murgas qui caetera tenent

que de subsequuntur usque Vistulam. Minores autem gentes & quae inter

Caucos praefata sunt Sarmatae acie sunt Balasteri quoniam nominantur sub quibus

sunt Chermi. Inter Caucos autem maioribus Sarmatae acie Anguam post

Tentoresi & turri inter Suedicos Suecosque Tentonesi & Auzpi inter
 Ruticos & Burantas Cluens . Itaq; sub semoribus habentat Slanga sub
 Burguntas Laci emanat sub quibus Lagi dudent usq; ad Alsburgu mō-
 tem sub Silinga Calcoones ex usq; Albi flu. pariter sub his Cherulici &
 Canana usq; melibotum moeritoposq; orientalis circa Albi flu. tenit
 Borochama supra quos Batrisi & supra quos etiam sub monte Alsburgu
 concors & Laci Bani usq; Vastula flu. caput. sub his prima sunt Sidones;
 post Cognipost V. Thangipost Ercinū nomis . Itaq; ab ortu Alsbocoy
 mentum habent sub Sioas caluaripost Nerones . post Dardantib.
 quibus Turugi & Marungulū Camabes Chottei & Tubanti & supra
 Sadoes montes Terrochama. sub montibus vero Naurifi. Postea Ge-
 bria flua sub maringū Camosoposita Chotacori & usq; Darubum
 flu. , Parnacampi, sub Gebria flua Marcomarus . sub quibus Sachi &
 usq; ad Darubum flu. Adrobocampi. Sub Nenus autē Eocorum cunctis
 sub quibus froni manent; hinc flua sub qua generatim Beroniam usq;
 Darubum quibus coepta sunt iusta fluvium Terracurū & pariter cum
 pos Racata. Caricatos in Gerula i clivare magis spectatores hinc sunt.

Phidum	29.	♂.	♂.	99.	♂.	♂.
Setotanda	29.	♂.		99.	♂	
Ticela	♂.			99.		
Phobogrum	31.	♂.		99.	♂.	
Trom	31.			99.	♂.	
Lafina	31.	♂.		99.	♂.	
Licimris	31.	♂.		99.		
Maricris	31.	♂.		99.	♂.	♂.
Maricris alina	31.	♂.		99.	♂.	♂.
Coenotom	31.	♂.		99.	♂.	
Acifua	37.	♂.		99.	♂.	
Alis	♂.			99.		
Lacburgum	39.			99.		
Buriam	39.	♂.		99.	♂.	
Vivum	40.	♂.		99.		
Vitium	41.			99.	♂.	
Rugum	42.	♂.		99.	♂.	
Scopum	43.			99.		
Aluacab	44.			99.	♂.	
In inferiori climata ciuitates hae sunt						
Alsborgum	27.	♂.		92.	♂.	
Nanda	27.	♂.		99.		

Medicamentum	28.	2.	22.	2.	2.
Tanderum	20.		24.		
Bogschum	20.	2.	22.		
Stercorarium	21.		22.	2.	
Amela	21.	2.	24.	2.	
Municium	20.	2.	22.	2.	
Tulphardum	22.		24.		
Alcalingum	22.	2.	22.	2.	2.
Tulbergum	22.	2.	22.	2.	
Pibogy	22.	2.	22.	2.	
Casium	22.		22.	2.	
Trophodrufti	22.	2.	22.	2.	2.
Lupta	24.	2.	22.	2.	2.
Mefium	25.	2.	22.	2.	2.
Aegyha	26.	2.	22.	2.	
Calcum	27.	2.	22.	2.	
Lepturdam	28.	2.	22.	2.	
Sulocata	28.	2.	22.	2.	2.
Colarcor	29.		22.	2.	
Lugidum	29.	2.	22.	2.	
Scragora	29.	2.	22.	2.	
Melicolum	34.		22.	2.	
Budorigum	36.		22.	2.	
Leucithis	36.	2.	22.	2.	
Aufomum	37.	2.	22.	2.	
Calia	37.	2.	22.	2.	2.
Sordum	39.		22.	2.	
In chruocapod sub his est chruocapod hinc sunt					
Alidum	27.		24.	2.	
Baburu	28.		29.		
Maticum	30.		22.	2.	2.
Artumum	36.		22.		
Nuxium	21.		24.	2.	
Melocabin	21.	2.	22.	2.	
Gratorarium	21.	2.	24.		
Locorum	21.	2.	29.	2.	
Segodumum	21.	2.	29.		
Deora	22.	2.	28.	2.	2.
Bergum	26.		29.	2.	

Mentofada	148		148	土
Beurgium	149	土	149	土
Marebodium	150		150	土
Rodrinum	151	土	151	土
Nemifernum	152		152	土
Melodunum	153		153	土
Cofingis	154	土	154	土
Sremma	155	土	155	土
Hegibumia	156	土	156	土
Budergis	157		157	土
Eburum	158		158	土
Articis	159	土	159	土
Parina	160		160	土
Secula	161	土	161	土
Carodunum	162	土	162	土
Alicia	163		163	土

In reliquis climatis & peris Danubium circumtes hae

Tandorum	164	土	164	土	土
Ara flauiana	165	土	165	土	
Rufina	166		166	土	
Alcimocernis	167	土	167	土	
Carocobis	168	土	168	土	
Eibacum	169		169	土	
Ebrodunum	170	土	170	土	土
Seracotum	171		171	土	
Vibum	172		172	土	
Abdum	173	土	173	土	
Furgifia	174		174	土	
Chondorgis	175	土	175	土	土
Meloflarum	176		176	土	土
Filicia	177		177	土	土
Eberodunum	178		178	土	土
Andacium	179	土	179	土	土
Clamantia	180		180	土	土
Sigora	181	土	181	土	土
Annam	182	土	182	土	土

In his adiacent Germanice iuxta Albis flum. estium

Tres faciem appellat quos modum. ji. 173. 土

Super autem Carolicam chorofiffum sunt alie tres

Alocie dicta quae media	17.	19.	†.
Ab orientali parte Cherfonti quaerit Scardis nuncupatos quos tres			
Partes mediae habent	21. †.	28.	
Vincula maxima eas efficit maxime orientalis iuxta Ifcala fluv. est.			
Partes magis occidentalem habet	22.	28.	
Vincula maxima eas efficit maxime orientalis iuxta Ifcala fluv. est.			
Partes magis occidentalem habet	23.	28.	
Eius maxime orientalis pars	26.	28.	
Partes maxime septentrionalis	24. †.	28. †.	
Partes maxime meridionalis	25.	27. †.	

Vocatur autem & hoc prope Scardia & tenent eius occidentalis Chaudine orientalis Pthorae & phice si aseridocalla guta & Daniciorum media sive tenent Luani

RAETIAE ET VINDELICIAE SITVS

† Aene occidentale latus terminat monte Adula & latus quae est inter caput Anni Riberi atque Danubi latus septentrionale parte continet Danubiusque a fontibus est usque ad Aena fluv. hinc sequitur gradus hinc 19-21. Et orientale latus ipso Aeno terminatur i cuius Australior pars est 19-21. Et meridionale aliquid montibus hoc supra Italiam continet quos qui apud Graecos sunt gradus habent 30-27. Qui autem apud poetas iuxta praenotatum caput Laci armati qui in Danubium exierunt de Rerum a Vindolice del. nunc gradus continet 30. Et 27. Et quae extrema septentrionalis habet 31. Et 27. Et habet magis septentrionalis Raetia beluana magis Australis Sarmata & Regum sequitur inter haec sunt montes Calicoceni & Vindones ipsoque cuncta res sub Danubio fluvio haec sunt

Bragadurum	20.	26.	†.
Dracura	20. †.	26.	†.
Viana	21.	26.	†.
Fanusa	21. †. †.	26.	†. †.
Iuxta caput Riberi fluvii			
Targaturum	22. †.	26.	†.
Engarturum	20.	26.	
Post haec vero			
Vicus	29.	25.	†.
Ebedurum	20. †.	25.	†.
Drufomagus	21. †.	26.	†.
Ectodurum	21. †.	25.	†.

VINDELICIAE SITVS

q. Vt magis spectari solent sunt Vindelicis tenet Ruricarij sub his
 Leum & certantur post Vindelicis post Breun & intra Lacum flu.

Licet Civitates autem sunt in Vindelicis penes Danubium haec

Arctobriga	12.	4.	47.	4.
Buadurum	10.	4.	47.	4.
Sub his autem				
Augusta vindelicorum	12.	4.	46.	4.
Carrodurum	10.	4.	46.	4.
Abodiacum	10.	4.	46.	4.
Cambodurum	10.	4.	46.	4.
Medilum	10.	4.	46.	4.
Insumm	12.	4.	46.	4.

NORICI SITVS

n. Noricum termines habet ab occasu Aenum flu. a septentrione Da-
 nubio partem quae est ab Aeno usque ad certum montem cuius sunt
 gradus 17. 4. 4. 4. 4. ab ortu solis ipsam montem certum a meridie per
 Pincas superioris quae sub dicto est montem finis in parte occiden-
 tibus gradus habet 15. 4. 4. 4. & hinc montem super libram qui Caruancas
 appellatur. hinc medium gradus habet 15. 4. 4. 4. vocant autem occidentalem
 regionem a septentrione incipiunt Melancus & Alauri & Ambröttiana /
 quae vero orientalem Norici & Ambröttianae amblici. Civitates autem sub
 Danubio sunt haec.

Arctata	16.	47.	
Claudurum	16.	46.	4.
Sub his autem			
Cabanodurum	16.	46.	4.
Cefodurum	16.	46.	4.
Bebicum	17.	45.	4.
Aguntum	16.	46.	4.
Vacerum	16.	45.	4.
Pedicum	17.	46.	
Vinnum	16.	44.	4.
Tenna	17.	45.	4.
Idurum	16.	45.	4.
Staticum	16.	44.	4.
Cris	17.	46.	4.
Inter Istium & Noricum			
Istium Carnicum	17.	45.	4.

PANNONIAE SUPERIORIS SITVS

p. *Armenia superior* limites habet ab occidente montem *Cotius*; & pro parte *Cranaica* a meridie partem *Istrus* & *Ilyridis* a tota linea per *Callinicum* a praefato sine occidentiori p. *Albaniam* montem exit usq; ad *Belios* montes & limites inferioris *Paronius*que gradus habent 41. 42. 43. 44. a septentrione terminatur monte praefato *Noric* & parte *Danubii* que est a *Cetto* monte usq; ad *Crissogonem* *Arabon* fl. que gradus habet 41. 42. 43. ab ortu vero solis inferiori *Paronia* per *hircanum*que praefatos limites habet. Tenent autem provinciam a parte septentrionis *apuli* qui magis occidentales sunt & qui magis orientales sunt citra a meridie vero *lybolic* qui sub *Norico* & versus ortum *Vactiani*. inter eos autem versus occidentem hinc & sub his *Colchiana* *Iassa* vero versus ortum & sub *apli* *oderiari* civitates sub *Danubio* hinc sunt

<i>Vilobona</i>	17.	4.	4.	46.	4.
Legio Germanica decima					
<i>Caranus</i>	19.			47.	
<i>Fleam</i>	40.			47.	4.
Legio Germanica decima quarta					
<i>Chertobas</i>	40.	4.		47.	4.
<i>Bragectum</i>	41.			46.	4.
Legio prima ad orientem procul a <i>Buzio</i> civitates hinc sunt					
<i>Sola</i>	18.	4.		46.	4.
<i>Potobium</i>	17.	4.		45.	4.
<i>Sauria</i>	18.	4.		46.	4.
<i>Rispa</i>	18.			46.	4.
<i>Vimudria</i>	18.	4.		45.	4.
<i>Bononia</i>	18.	4.		45.	4.
<i>Andanorian:</i>	18.	4.		45.	4.
<i>Noviderum</i>	17.	4.	4.	45.	4.
<i>Sacarbium</i>	17.	4.		47.	4.
<i>Miroch</i>	17.	4.		46.	4.
<i>Leustum</i>	19.	4.		45.	4.
<i>Corrodunum</i>	19.	4.		46.	4.
<i>Sicra</i>	19.			45.	4.
<i>Olimacum</i>	19.	4.		45.	4.
<i>Valna</i>	40.	4.		46.	4.
<i>Valentium</i>	40.	4.		46.	4.
<i>Soroga</i>	40.	4.		45.	4.
<i>Silpa</i>	40.			45.	4.
<i>Vilorianum</i>	40.	4.	4.	45.	4.

Prætorium	40.	℥.	4.	45.	4.
Magnana	42.			46.	
In limite Italiæ sub nomine itæq; Panoniæ civitas					
Erone	46.			46.	7.

PANONIAE INFERIORIS SITVS

p. *Panonia inferior terminatur ab occafu fuperiori Panoniæ a feiffione araborum ficut iuxta præfatos latentes meridie parte illudque a dicto limite ufque ad fluvium Danubium quæm feinditur Sarmæ fluvius gradus 45.49.℥. a feptentrione & ab oriente terminat partem Danubii quæ eft a feiffione araborum ficut ufque ad Sarmæ armamentis limitibus habet hoc poft Arabonem fluvium*

Fluvij qui fit iuxta curiam	42.			47.	
Maxime feptentrionalis Danubii	42.	7.		48.	

Quod iuxta fluvij ad occidentem extenditur & per gromas Panoniæ fluvius hî dicitur i Carrodano civitate verus meridiem ceterum iuxta eius maxime feptentrionalique vocatur Sarmæ & verus meridiem Daros 44.7.49.7.

Eiufdem Danubii conuerfio iuxta Cornacum 45.

Eiufdem iuxta curiam 45.

Eiufdem conuerfio iuxta riburam 47.℥.

Quod iuxta feiffionem Sarmæ hî qui & ipfe per duas entia panoniæ Cærio mêt: ungi prius ad feptentrionem poftea ad occidentem verfus 45.49.℥.

Tenent autem & ipfam pœoniam i partibus quidem occidentalibus magis feptentrionalibus quibus Hercumæ poftea Andronæ poftea Bruci In partibus vero orientalibus qua maxime feptentrionalis funt Ararici & qui magis meridiales funt Scordifcorum autem fub Danubio funt hæc

Curia	42.			47.	
Sarma	42.	℥.		47.	℥.
Carpe	42.	℥.		47.	℥.
Aquincum	43.			47.	℥.
Salmum	43.	℥.		47.	℥.
Leferum	43.	℥.	4.	46.	℥.
Luggerum	44.			46.	℥.
Tomburgum	44.	4.		45.	7.
Cornacum	44.	7.		45.	4.
Acumiacum legio	45.			45.	7.
Riburam	45.	℥.		45.	
Taurum	45.			45.	℥.
A fluvio prope civitates hæc funt					
Barba	42.			46.	

63

Sabianum	92.		95.	♂
Inclum	92.	♂	96.	
Ceriffa	93.	♂	95.	♂
Marfela	93.		96.	
Clabz	93.		94.	♂
Marforia	93.		95.	
Vacostum	93.	♂	96.	♂
Mafia colonia	93.	♂	94.	♂ ♀
Solis	94.		94.	♂
Baffura	93.	♂	94.	♂
Tarfiana	94.	♂	94.	♂
Stratum	94.	♂ ♀	95.	

Illyridis aut Liburnie seu Delmatie situs

1. *Illyria terminatur a septentrionali plaga usque Patronia iuxta montes expofitos ab occafu Iffria per lineam cuius gradus habent verfus finem fuperioris patronie 16. 3. 4. 5. 6. fuis utroque in finu Adriatico ẽ 16. 3. 4. 5. 6. ab ortu fuperiori Agiffia per lineam que a dextera fufficit. Sine fua usque ad finem qui iuxta montem Scardotum ẽft extenditur cuius gradus 4. 7. 4. 1. a meridie terminos habet partem Macedonia iuxta lineamque a prefato fine usque ad Adriaticum attingitur cuius gradus 4. 5. 4. 1. 6. hic linea Adriatici usque ad dexteꝝ Iffriae lineam cuius latitudo defcriptio fic ẽ hę post Iffriam latitudo Oza inde Liburnie aut Illyridis*

Alucia	16.	♂ ♀	95.		
Fluora	17.		94.	♂	♂
Tarfina	17.	♂	94.	♂	♂
Inci fu. off.	18.		94.	♂	♂
Volera	18.	♂	94.	♂	♂
Sana	94.	♂			
Lepida	19.	♂	94.	♂	
Todum fu. off.	19.	♂	94.	♂	
Artopla	90.		94.	♂	
Vona	92.	♂	94.	♂	
Argentum	90.	♂ ♀	94.	♂	
Cocinum	91.	♂	94.		
Aurum	91.	♂	94.		
Incler colonia	92.		94.	♂ ♀	
Tiri fu. off.	92.	♂	94.	♂	
Scardona	92.	♂	94.	♂	

Delmatia: autem ciuitates iuxta litora hæc fũt

Saxum	91.		91.	北
Salone colonia	92.	北	91.	北
Eperum	92.	北	91.	
Piguntum	92.		92.	北 東
Cruent	94.		92.	
Narons flu. est.	94.	北	92.	北
Epilaurus	94.	北	92.	
R. sinum	94.	北	92.	北
Acritum	94.	北	92.	
R. hypocis sinus	95.		92.	
Beha	95.		92.	
Vicinum	95.		92.	北
Driens flu. est.	95.		92.	北
Litis	95.		92.	北

Fluit autem Driens fluuius a monte Scardox ab altero monte sito apud me-
 dia superioris Myrix: cuius gradus 92. 北. 92. 北. ab eodem etiam alius
 currit de lat. Driens nomen qui in Saurum flu. est ab occidentali pte. Tau-
 ri ciuitates. Tenent autem praesentibus Istra herere. Ipadensupra vero
 Libentis magna occidentales naupet apud Driensopas & Derbei & supra
 quos Detones. Supra autem denibus Cerasus. in ceteris Distructa tenit
 Duentisupra quos comitox. Vardensupra hos Naisi & Sarchota. Prae-
 terra supra hos Scudota & Ductota & praesbe & scitox pona Macedo-
 nae Citates mediterraneae Libernoyhe sunt

Tedastum	96.		99.	北
Anucis	96.	北	99.	北 東
Ardoctum	96.		99.	北
Eolops	96.	北	99.	北
Cicum	96.	北	99.	北
Anfancis	96.	北	99.	北 東
Varosa	96.	北	99.	北
Sala	96.	北	99.	北
Ada	96.	北	99.	北
Araxora	96.	北	99.	北
Alofa	96.	東	99.	北
Barrum	96.	北	99.	北
Schora	96.	北	99.	北
Blinora	96.	北	99.	北
Outorum	96.		99.	北
Nedum	96.	北	99.	北

Dalmatiae autem ciuitates mediterraneae

Aspocium	910	ε	90	ε	
Alba	990		60	δ	
Herona	990	τ	90	ε	κ
Dalmirium	990	ε	90	ε	κ
Aequa colonia	990	τ	90	τ	
Solanus	990		90	τ	
Narona colonia	990	τ	92	ε	κ
Enderum	990	ε	92	ε	κ
Chirra	990	τ	92	ε	
Docla	990	τ	92	ε	
Rhetana	990	τ	92		
Scodra	990	ε	96		
Thermidra	990		96	ε	κ
Spartium	990	ε	96	δ	
Episcus	990	ε	96	κ	
Emanacium	990		96	κ	
Infula adiacent Liburniae Apertibus in qua ciuitates duae					
Crofa	100	ε	99	ε	
Apertibus	100	ε	τ		
Et ciuitatem qua ciuitates duae					
Phulbinium	100	δ	99	τ	
Coricum	100	τ	99	ε	
Sardona Infula in qua ciuitates duae					
Arba	90	τ	90	τ	
Colentum	90	τ	90	ε	
Infula adiacent dalmatiae					
Ilissus ciuitas	90	τ	90	ε	
Tregurum & ciuitas	90		92	ε	κ
Florens & ciuitas	90		92	ε	
Coccora nigra	99		96	ε	κ
Meliora uilla	99	δ	96	τ	

Claudio Ptolemaei Geographiae Libri secundus finis.

LIBER TERTIUS

Epifonorem partis orientalis aereque tota subiectas pro
 uncturas Satrapias Italiam totam, Corsicam Insulam .
 Sardiniam Insulam, Siciliam Insulam, Samosum Aereque
 Tauricū Cherfoneffam, Iagga Matram Ins. Dacii, Myliū
 Iagionem, Myliam Ierapontē Thraciam Cherfoneffam,
 Macedoniam, Epirum, Actaam, Peloponnesum, Eubolim
 Insulam & Cretam insulam .

ITALIAE SITVS

i. Italiae limites habet ab occidente alpium iuga iuncta lineamque extē
 ditur a mōte Adula usque Aduri flu. estque gradus 47. 44. &
 praeterea latus Tyrrheni pelagi Aeneopol. usque Leucopetram, a sep
 tentrione terminatur alpium iugaque Rhodan. montes. Pi. adrea porus &
 Ocras & Caruladio montibusque sub Nerico sunt quos gradus deli. sunt

praeter huc litore Adriatici sinus T. Iacinto flu. usque Garganū mon
 tem & Hyduntum, a meridie Adriatici pelagi Aetnae usque ad
 Illyricam mētam. Praeterea Ligustico litore usque Turbano. Auri flu.
 est usque Neapolim ac Abucopetram usque Hyduntum. Describitur autē
 in hunc modum. post Vari flu. est. in Ligustico pelago Messanenū .

Nicas messanenū	28.		42.	4.	4.
Herculis portus	28.	4.	42.	4.	4.
Trophae argulfi	28.	4.	42.	4.	
Messani portus	28.	4.	42.	4.	

Liguae apud graecos Ligustae portus Ligusticum pelagus

Albintimium	29.	4.	42.	4.	4.
Albentium	29.	4.	42.	4.	4.
Cena	30.		42.	4.	4.
Ensis flu. est.	30.	4.	42.	4.	4.
Tigilia	30.	4.	42.	4.	4.
Mera flu. est.	30.	4.	42.	4.	4.
Sestio boati flu.	31.	4.	42.		

Thracos apud graecos Thirrenum pelagus

Lana	32.		42.	4.	4.
Lanae promontorium	32.		42.	4.	
Herculis pitarum	32.	4.	42.	4.	4.
Ariflu. est.	33.	4.	42.	4.	
Populonia	33.	4.	42.		
Populoniae promontorium	33.	4.	42.		
Tarantinae portus	34.		42.	4.	
Telamoni promontorium	34.	4.	42.		

Helle fls. off.	19.	土	92.		
Colla	19.		92.	土, 木, 土	土
Craticæ	19.	土	92.	土	木
Casty noxam	19.	土	92.	土	
Pyrgi	25.		91.	土	
Alium	25.	木	91.	土	
Limonum similitur iuxta Tiberem pelagus					
Tiberis fls. off.	25.	土	96.	土	
Flores eius ad occasum	25.	土	92.		
Offis	25.	土	97.	土	
Antium	25.	土	92.	土	木
Costra	17.	土	92.	土	木
Circum promontorium	17.	土	92.	土	木
Taracina	17.	土	92.	土	木
Piscornia	22.	土	91.	土	木
Companoy similitur iuxta Tiberem pelagus					
Liri fls. off.	28.	土	92.	土	木
Seffis	28.	土	92.	土	木
Vulturnum	28.	土	92.	土	木
Licoranum	29.	土	92.	土	
Curia	29.	土	92.	土	
Milicoranum	29.	土	92.		
Puteoli	29.	土	91.		
Neapolis	30.		90.	土	
Picentinarum similitur iuxta Tiberem pelagus					
Sarni fls. off.	40.	土	90.	土, 木, 土	土
Surrentum	40.		90.	土	
Salernum	40.		90.	土	
Lucanoy similitur iuxta Tiberem pelagus					
Salerni fls. off.	40.	土	90.	土	
Pestum	40.	土	90.		
Vulturnum	40.	土	19.	土	木
Picentium	40.		19.	土	
Brucorum similitur iuxta Tiberem pelagus					
Lari fls. off.	40.		19.	土	木
Tropea civitas	40.		19.	土	木
Taracina scopulis	40.	土	28.	土	木
Hippocrita fls.	40.	土	28.	土	木
Scylacum promontorium	19.	土	28.	土	木

Regnum adriam	19.	2.	1.	12.	4.
Leucopetra promontorium	19.	2.	1.	12.	
Major gratia iuxta Adriaticum pelagus					
Zephyrium promontorium	19.	1.	1.	12.	2.
Locri ciuitas	19.	2.	1.	12.	1.
Locri flu. est.	19.	2.	1.	12.	1.
In flu. iuxta Scylacium ciuitas					
Scylacium	19.	2.	1.	12.	1.
Intra fluus Scylacii	19.	2.	1.	12.	1.
Lacinium promontorium	19.	2.		19.	1.
In Tarento flu.					
Crotone ciuitas	19.	2.		12.	1.
Tiburium	19.	2.	1.	12.	1.
Mesopotam	19.	2.	1.	12.	1.
Tarentum	19.	2.		19.	
Salernitanum					
Agryum peninsulae & Salernitanum dicitur	19.	1.		12.	1.
Chalchris iuxta Ionium pelagus					
Hydra	19.			19.	1.
Lepete	19.	1.		19.	1.
Brendesium sive Brendesium	19.	2.		19.	1.
Arctoly peninsulae in Ionio pelago					
Egria	19.	2.		19.	1.
Barium	19.	2.		19.	1.
Antich flu. est.	19.	2.		19.	1.
Apuley diuinae in Ionio pelago					
Solpe	19.	2.	1.	19.	1.
Sipa	19.	2.	1.	19.	1.
Apresta	19.	2.	1.	19.	1.
Cargeno mons	19.	1.		19.	
Et iuxta fluam Adriaticum					
Hyrium	19.	2.		19.	1.
Ferzanorum similiter					
Firen flu. est.	19.			19.	1.
Beba	19.	1.		19.	1.
Istium	19.	2.		19.	1.
Pelignorum similiter					
San flu. est.	19.	1.		19.	1.
Oton	19.	2.	1.	19.	1.

Muscivorum similiter

Aperi flu. est.	90.	℥.	92.	℥.	
Macris flu. est.	90.	℥.	92.	℥.	℥.

Piceorum similiter

Castum	96.	℥.	90.		
Capra maritima	96.		90.	℥.	
Trentis flu. est.	97.	℥.	90.	℥.	
Potentia	97.	℥.	90.	℥.	
Normaa	96.	℥.	90.	℥.	℥.
Ancon	96.	℥.	90.	℥.	

Semineum similiter

Alu flu. est.	96.	℥.	90.	℥.	
Sena galica	96.	℥.			
Pharus fortius	95.	℥.	90.	℥.	℥.
Pisum	95.	℥.	90.	℥.	℥.
Arum	95.		90.	℥.	℥.

Colicorum boiey similiter

Rubiconis flu. est.	94.	℥.	℥.	90.	℥.	℥.
Rosera	94.	℥.		94.		
Pedi flu. est.	94.	℥.	℥.	94.		

Ficus pedi caprosiped iusta Laticum

Lacum est	99.	℥.		99.	℥.	℥.
Eius cum dorio flu. admixto	99.	℥.		99.	℥.	
Doria flu. copul iusta portinum lactum	98.	℥.	℥.	99.	℥.	℥.
Eius scitio ad lactum vergens Bonacum	98.	℥.	℥.	99.	℥.	
Huius lotus sicut	90.	℥.		99.		

Post pedi flu. est. Venetis similiter

Acram flu. est.	94.			99.	℥.	
Clocha curies	94.	℥.		99.		
Venetis curies	94.	℥.		92.	℥.	℥.

Carey similiter in floiore Adriatici sinus Intimas simitih quo est

Taurongi flu. est.	90.			99.	℥.	℥.
Nantoris flu. est.	90.			99.	℥.	℥.

Ibris similiter post fluxum Adriatici sinus

Tergestum colona	94.			99.	℥.	℥.	℥.
Fornicis flu. est.	95.			99.	℥.	℥.	℥.
Parenam	94.	℥.		99.	℥.	℥.	
Pola	96.			99.	℥.		
Neustinus Italiz finis	96.	℥.		99.	℥.	℥.	℥.

Civitates autem sunt mediterraneae Iulias

Piacentium	39.	土	木	99.	
Papientium	39.	土		99.	土
Alatum	38.			99.	

Carorum mediterranea

Forum Iulium colonia	32.	土	木	99.	土, 木, 土
Concordia colonia	32.	土		99.	土, 木
Aquileia	29.			99.	

Venetie civitates mediterraneae

Blacium	32.	土		99.	土
Vicentia	32.	土		99.	土
Opitergium	32.	土		99.	土, 木
Ardium	32.	土		99.	土
Ateste	32.	土		99.	土
Paduanum	32.	土		99.	土
Alatum	32.	土		99.	土, 土
Atina	32.	土		99.	土

Cremonesiumque sub Venetia sita civitates hae

Bergomum	32.			99.	土
Foss legationum	31.	土	木	99.	
Eridia	32.			99.	土
Cremora colonia	32.			99.	土
Verona	32.			99.	
Mantua	32.	土	木	99.	土
Trevisum	32.	土		99.	土, 木
Bium	31.			99.	土, 木

Bacturumque sub ab occasu Venetia civitates hae

Vadua	32.			99.	土, 木
Carrara	31.	土		99.	土, 木
Prosa	32.	土		99.	土, 木
Araximum	32.	土		99.	土

Infubrumque sub ab occasu Cremonesium civitates hae

Novia	32.	土		99.	土
Mediolanum	32.	土		99.	土
Cenom	32.			99.	土
Ticinum	32.			99.	

Saluturnumque sub infubribus sita civitates hae

Augusta praetoria colonia	32.			99.	
Etrusca	32.	土		99.	土, 木

Taurinorum qui sub flabelliferae civitates haec

Augusta taurinorum	101	℥.	92.	℥.
Augusta horonensis	102.	℥.	92.	℥.
Iria	101.		91.	℥.
Dertosa	101.	℥.	91.	℥.
Libronum qui sub infidibus sunt civitates haec				
Vercellae	101.	℥.	91.	℥.
Genoa	101.	℥.	91.	℥.

In graecis alpebus concionum civitates haec

Frey claudi	102.		92.	℥.	℥.	℥.
Asina	102.	℥.	91.	℥.	℥.	℥.

In Scottis alpebus Lepontinorum civitas

Ocella	102.		92.	℥.
--------	------	--	-----	----

Carniolae in graecis alpebus civitas

Eberodunum	102.		91.	℥.
------------	------	--	-----	----

Saravonum in graecis alpebus civitates

Saravum	108.	℥.	97.	℥.	℥.	℥.
Bergarum	109.		99.	℥.		

In alpebus litoralis Nerastorum civitates

Vincium	108.	℥.	91.	℥.
---------	------	----	-----	----

Sachronum in litoralis alpebus

Salice	108.	℥.	91.	℥.
--------	------	----	-----	----

Venationum in litoralis alpebus

Caenolum	108.	℥.	91.	℥.	
Santium	108.	℥.	92.	℥.	℥.

Aperiti usque sunt Liguria interitus: & ab alpebus incipiunt deinde usque ad Anconam protenduntur. Indeque usque ad Adriaticum iherentur usque ad montem Gargani dicuntur post ad merules inclinata in Leucopetra fines habent

In Liguria specio supposita mediterranea civitates haec sunt

Sara	109.	℥.	90.	℥.
Polonia	109.	℥.	91.	℥.
Alta colonia	101.		91.	℥.
Alba pompia	101.	℥.	91.	℥.
Libarna	11.		91.	℥.

Gallia regna ipsa subiacet mœchis usque Ratiœ pœductum civitates haec

Placentia	11.	℥.	92.	℥.
Plidentia	11.	℥.	91.	℥.
Brivellum	11.		91.	℥.

Penna	72.		93.	志
Regis lepihi colonia	72.	志	93.	志
Nuceria	72.	志	93.	志
Tuscanum	72.	志	93.	志
Mutina	72.		93.	志
Bononia	72.	志	93.	志
Claterna	72.	志	93.	志
Forum corneli	74.	志	93.	志
Fucentia	74.	志	93.	志
Calina	74.	志	94.	志
Thalassorum adhaerentia ciuitates haec				
Hiaccolum	76.	志	93.	志
Fosse papirianae	76.		93.	志
Bondola	72.	志	92.	志
Luca	72.		92.	志
Lucus feronia colonia	72.	志	92.	志
Pistoria	72.	志	93.	
Florentia	72.	志	93.	
Pisa colonia	72.	志	92.	志
Volterra	72.	志	92.	志
Rufella	72.	志	92.	志
Fiesule	72.	志	92.	志
Perusia	72.	志	92.	志
Aretium	72.	志	92.	志
Cortona	72.		92.	志
Acilia	74.	志	93.	
Beolgia	75.		92.	志
Martiana	74.	志	92.	志
Banckenium	74.		92.	志
Sora	74.	志	92.	志
Suua	74.	志	92.	志
Securiana colonia	74.		92.	志
Heba	74.	志	92.	志
Volci	74.	志	92.	志
Clusium	74.	志	92.	志
Vulturnum	75.		92.	志
Sudersum	75.	志	92.	志
Ferentina	75.	志	92.	志
Sutrium	76.		92.	志

Tarquinæ	17.	♂		92.			
Blæra	17.	♂		92.	♂	♂	♂
Fœcum claudii	17.	♂	♂	92.	♂	♂	♂
Nepesæ	16.			92.	♂	♂	♂
Falerium	16.	♂		92.	♂	♂	♂
Cere	16.	♂		92.	♂	♂	♂
Semierum mediterraneæ ciuitates he							
Suffa	15.	♂		92.	♂		
Ostra	15.			92.	♂		
Picenitæ mediterraneæ ciuitates							
Terina	16.	♂		92.	♂		♂
Ursabona	16.	♂	♂	92.	♂		
Septempeda	16.	♂	♂	92.	♂		
Cupes montana	17.	♂		92.	♂		
Firminum	17.	♂		92.	♂	♂	♂
Afulcum	16.	♂		92.	♂		♂
Adra	16.	♂	♂	92.	♂		♂
Umbrosæ ciuitates qui sunt supra strobilicæ							
Picinum	19.	♂		92.	♂		
Tifernum	19.	♂		92.	♂		
Forum sempronii	19.	♂	♂	92.	♂		
Miturnum	19.			92.	♂		♂
Aesula	19.	♂		92.	♂		♂
Iulicam	20.	♂		92.	♂		♂
Casertam	20.	♂		92.	♂		♂
Aesulanum	20.	♂		92.	♂		♂
Canusium	20.	♂		92.	♂		♂
Nucerina colonia	19.	♂	♂	92.	♂		
Umbrosæ ciuitates qui umbros magis orientales sunt							
Arna	19.	♂		92.	♂		
Spolium	19.	♂		92.	♂		
Tuscanum	19.	♂	♂	92.	♂		
Focum flauentium	16.			92.	♂		
Scolacium	16.	♂		92.	♂		♂
Mutina	16.	♂		92.	♂		♂
Amelia	16.	♂		92.	♂		♂
Nepesinum	16.	♂		92.	♂		♂
Orvieto	16.	♂	♂	92.	♂		♂
Subiugata sunt magis orientales. Bilumbæ ciuitates he							

Narita	15. 6.	92.	6.	7.
Aspiculoy civitates sunt magis orientales Sabais				
Cherem	17. 6.	92.	7.	
Callish	17. 7.	92.	7.	
Madloy civitatesque sunt magis orientales sequacula				
Aer	17. 7.	92.	6.	
Alphabucella	18.	92.	7.	
Arganocum civitatesque sunt magis orientales Maris				
Eveta	18. 6.	92.	6.	
Incrania	18. 7.	92.	7.	
Velinorumque sunt orientales praegetis civitates				
Pusa	18.	92.	7.	
Ara	19.	92.	6.	18.
Asiterman	19.	92.	6.	
Angola	19. 6.	92.	6.	
Maritimum mediterraneum				
Tota	19. 7.	92.	6.	
Latios mediterraneae civitates				
Ves-Roma	16. 7.	91.	7.	
Tiber	16. 6.	92.	7.	
Praxofte	17. 6.	91.	6.	7.
Tuicolum	16. 6.	91.	6.	7.
Arich	17.	92.	7.	
Auda	16. 6.	91.	6.	
Nemotum	17.	92.		
Treba	17.	91.	6.	
Anagala	17.	91.	7.	
Vempium	17.	91.	6.	
Loridum	17.	97.	6.	18.
Ara	18.	92.		
Fidene	18.	92.	6.	7.
Fusino	17.	91.	6.	7.
Fuericium	18.	91.	6.	
Prizemum	17.	92.	7.	
Seia	18.	91.	6.	
Aquinum	18.	91.	6.	
Sora	18.	91.	7.	
Minturnae colonia	18.	91.	6.	7.
Fuzi	18.	91.	7.	

Pelignorum mediterraneae civitates			
Corchellum	904		920 7.
Sulmo	904	6.	920
Frentanorum mediterraneae civitates			
Arzanum	914	6.	914 6. 7. 11.
Larinum	914	6.	914 6.
Caracoranorumque sub foranis forecivitates			
Aufidena	904	7.	914 6. 8.
Samnitum civitatesque sub pelignis & caroranis fore			
Buvinum	790	11.	920
Aferna	790		914 6.
Sapinum	790	6.	914 6. 7.
Allipha	904		914 6.
Tuticum	904		914 7.
Ticfa	904	6.	914 7.
Beneventum	914		914 6.
Cicum	914	7.	914 7. 11.
Campanorum mediterraneae civitates			
Vesuvium	784	7.	914 6.
Torulum	790		914 6.
Suesia	790	7.	914 7. 11.
Calerud calce	790	7.	914 6.
Casilium	790	6.	914 7.
Trebula	790	6.	914 6. 11.
Forum populi	790	6.	914 7.
Capua	904		914 7.
Abella	904	6.	914 6.
Aesula	904	6.	914 11.
Picennorum mediterraneae civitates			
Nola	904	6.	904 6. 8.
Nuceria coleria	904	6.	904 7.
Lucanorum mediterraneae civitates			
Vici	904	7.	904 6.
Compsa	904	6.	904 7.
Posuntia	904	7.	904 7.
Elanda	904	7.	904 6.
Grumentum	904	6.	790 6.
Hirpynorum civitates mediterraneaeque sunt orientales Picennibus & Lucanis			
Aquilonia	914		914 7.

Audium	q ^o	z	z	q ^o	z	z
Acciduum	q ^o	z		q ^o	z	z
Fraxellum	q ^o			q ^o	z	
Apulum daniortem mediterranea ciuitates						
Tanen	q ^o	z		q ^o	z	z
Nuceris apulorum	q ^o	z		q ^o		
Vibana	q ^o			q ^o		
Arpi	q ^o	z		q ^o	z	
Erodia	q ^o	z		q ^o	z	
Canusium	q ^o	z		q ^o	z	
Apulum praenotium mediterranea ciuitates						
Vesula	q ^o	z		q ^o	z	
Cela	q ^o	z		q ^o		
Brutij mediterranea ciuitates						
Numistrum	q ^o			z	z	
Corfena	q ^o			z	z	
Viculanis	q ^o			z	z	z
Magne graecia mediterranea ciuitates						
Patin	q ^o	z	z	z		
Alystrum	q ^o	z	z	z	z	z
Salernorum ciuitates mediterranea						
Rufa	q ^o	z	z	z	z	z
Necum	q ^o			z	z	z
Alexium	q ^o			z		
Esula	q ^o	z		z	z	
Vulturnum	q ^o			z	z	
Vetrum	q ^o	z		z		
Cilicij mediterranea ciuitates						
Storni	q ^o	z		z	z	
Vretan	q ^o	z		z	z	
Insulae adhaerent Italiae inligustico quidem pelago						
Acchola Insula	z	z		q ^o		
Capria Insula	z			q ^o		
Iha Insula	z			q ^o		
In Tiberico oceanus pelago Insulae haec						
Planidia Insula	z			q ^o		
Porcia Insula	z	z		q ^o	z	z
Pandocoria Insula	z	z	z	q ^o	z	z
Parthenope Insula	z	z		q ^o	z	z

Prochyta Insula	78	北	中	40	东
Pitheculia Insula	79	东		40	北
Caprae Insulae	79	东		40	北
Syracusan Insulae	79	北		79	东 东 北

In Iorio mari Insulae

Dionysia medium Insula	40	东		41	
------------------------	----	---	--	----	--

CIRNI SEV CORSICAE INSULAE SITVS

i Nihil citiusque Corsica appellatur: iungitur ab occidente quidem & septentrione mari Ligustico ab oriente autem Tyrrhenio mari: a meridie pelago quidem inter ipsamque Sardiniam interiacet eius latitudo describitur a medio lateris septentrionalis

Veleni flus.	70	东		41	
Tiles promontorium	70	北		41	
Cefira litus	70			41	北

Occidentalis lateris descriptio

Atorum promontorium	70			41	北
Cafalis flus	70	东		40	北 北
Virkolum promontorium	70			40	北
Circidi flus. ostium	70	北		40	东 北
Rortus mota	70			40	东
Rium promontorium	70			40	东
Vicinum ciuitas	70	东		40	北
Aetofium litus	70	东		40	
Loera flus. ost.	70	北		79	东 东 北
Pauca ciuitas	70	东		79	北 北
Ticari flus. ost.	70	东		79	东 北
Tiramus portus	70	东		79	北
Fisum ciuitas	70	北		79	北
Picari flus. ost.	70	北	东	79	东
Maritimum promon. & ciuitas	74			79	东

Meridionalis lateris descriptio

Pala ciuitas	71	东		79	东
Syracusanae portus	71	东		79	北 北
Rubra ciuitas	71	东		79	北
Ciranthorum promon.	71	北		79	北
Aliste ciuitas	71	东		79	北 东
Phaleri portus	71	北		79	东 东 北

Orientalis lateris descriptio

Hori flus. ost.	71	北		40	
-----------------	----	---	--	----	--

Aleria colonia	14	4.	90.	12.
Rozani flu. off.	14	4.	90.	12.
Duane portus	14	4.	90.	12.
Tuscolonia	14	4.	90.	12.
Tuscol. flu. off.	14	4.	90.	12. 12.
Mariani ciuitas	14	4.	90.	12.
Vagum promontorium	14	4.	91.	12.
Martini ciuitas	14	4.	91.	12.
Quintani ciuitas	14	4.	91.	12.
Reliqua septentrionalis litoris				
Securi promontorium	14	4.	91.	12.
Certurani ciuitas	14	4.	91.	12.
Candaci ciuitas	14	4.	91.	12.
Tarent. autem Insulam populi uilay Incole Veniri occidentalis latus sub				
Aureo monte iunata habent	10.	4.	91.	12. 4.
Sub quibus Tarenti	10.	4.	91.	12. 4.
Postea Tarenti postea Baloni				
Maxime autem septentrionalis fines tenent Vanacini sub quibus Gikbenii				
post Licari & Macra sub quibus Opuntio est Sambi & comensiani				
Sub quibus qui maxime meridionales sunt tubalari ciuitates mediterranea habent				
Regium	10.	4.	91.	
Cosentem	10.	4.	91.	
Palera	10.	4.	90.	12. 4.
Lecoran	10.	4.	90.	12. 4.
Alaca	10.	4.	90.	12.
Oliocum	10.	4.	90.	12.
Sernicium	10.	4.	90.	12.
Taleman	10.	4.	90.	12.
Venitum	10.	4.	90.	12.
Croftum	10.	4.	90.	12.
Opium	10.	4.	90.	12.
Mora	10.	4.	90.	12.
Martia	10.	4.	10.	12. 4. 12.
Albana	10.	4.	10.	

SARDINIAE INSULAE SITVS

1. Arduam Insulam amplectitur ab oriente Tarenti pelagus a meridie Africa ab occide Sardinia a septentrione mare post inter tyren & cetera circumfunditur litora sic describitur ab occidentali litor

Gordianum promon.	109	北	ナ	18	北	ナ
Tillem ciuitas	109			18	北	ナ
Nymphæis portus	109	北		18	北	ナ
Hermæum promontorium	109			18	北	ナ
Temi flu. est.	109	北		18	北	ナ
Coscodæ portus	109	北		17	北	ナ
Taræ ciuitas	109	北		17	北	ナ
Thyræ flu. est.	109	北		17	北	ナ
Vidipha colonia	109	北		16	北	ナ
Sacri flu. est.	109	北		16	北	ナ
Oleæ ciuitas	109	北		16	北	ナ
Sardopatoris forum	109	北		16	北	ナ
Nepheæ	109	北		16	北	ナ
Pactis promontorium	109	北		16		
Meridionalis lateris descriptio						
Populæ ciuitas	109	北	ナ	15	北	ナ
Solæ ciuitas	109	北	ナ	15	北	ナ
Solæ portus	109	北	ナ	15	北	ナ
Chebonæ flus	109	北		15	北	ナ
Bleæ portus	109	北		15	北	ナ
Herculis portus	109			15	北	ナ
Nora ciuitas	109			15	北	ナ
Littæ præbetæ	109	北		15	北	ナ
Gariochæum promontorium	109			15	北	ナ
Orientalis lateris descriptio						
Cardos ciuitas & iugum	109	北		16		
Carabæis sinus	109	北		16	ナ	
Sufæa uilla	109	北	ナ	16	ナ	
Sepri flu. est.	109			17		
Supæis portus	109	北	ナ	17		
Cedei flu. est.	109			18	北	ナ
Ferenæ ciuitas	109	北	ナ	18	北	ナ
Olbæ ciuitas	109	ナ		18	北	ナ
Olbæis portus	109	ナ		18	北	ナ
Colembæum promontorium	109	北	ナ	19		
Aræi promontorium	109	北	ナ	19	北	
Septentrionalis lateris descriptio						
Erebæum promontorium	109	北		19	北	
Phleam ciuitas	109	北		19	北	

Insulae citatae	14	2	19		
Turris citatae	20	3	18	2	3
Turris illustres citatae	20	4	19	2	3
Tota autem plaga Insulae septentrionalis magis Tabulari & Confusis quibus Corcoranæ & cunctior: post Cerasi & Cinesinas; sub quibus Salictari & Laquidopenti post Sirbaronensibus quibus Corcoranæ qui An chientis dicuntur post Rhebentibus quibus Calitani & corpice in postea Scapicani & Siculenti Sub quibus Neapolitæ & Valentini & qui magis meridionales sunt Salictari & Neorrari. Cunctas mediterraneas hæc					
Ercynum	14		18	2	
Heranum	14	2	18	3	
Gerculis actus	10	2	18	2	
Essa	10	2	18	1	
Macopis	10	1	18	4	
Sub quibus matucani montes	14		18		
Gerculis notæ	14		17	1	
Sorata	14	2	17	2	4
Cornas	20	2	17	2	
Aque bipetaneæ	10	3	17	4	
Aque Leticianæ	14	2	16	2	4
Leta	14	2	16	2	12
Aque Neapolitanæ	14	2	16	2	
Valentis citatae	14	2	16	1	12
Insulae circa Sardiniam sunt hæc					
Phoenicea Insula	10	3	19	4	
Tira Insula	10	2	18	4	
Nymphara Insula	19	2	19	2	
Herculea Insula	19	2	19		
Diabata Insula	19	2	18	2	4
Heracles Insula	10		19	2	4
Methocæ seu plumbæ Insula	10	2	19	2	
Piscaria Insula	11		17	1	
Hermetæ Insula	11		19		

SICILIAE INSULAE SITVS

1. Ista ambè ab occasu & septentrione mari Tiribeno a meridie Afro
ab oriente Adriatico pelago. una littora sic se habent. Septentrionalis
littoris medianaquod acutissimum & maxime ad Borcum tendit diciturq;
Palaepromontorium

Occidentalibus descensio in mari Tiribeno

Polecium promontorium	16.	1.	16.	1.
Myle	19.		16.	1.
Elconis flu. est.	16.	1.	16.	1.
Tindarium	16.	1.	16.	1.
Timeth flu. est.	16.	1.	16.	1.
Agathynum	16.		16.	1.
Aloniam	17.	1.	16.	1.
Chyde flu. est.	16.	1.	16.	1.
Colcta	17.	1.	17.	1.
Abis	17.	1.	17.	1.
Monal flu. est.	17.	1.	17.	1.
Cephala	17.	1.	17.	1.
Chymere flu. est.	17.	1.	17.	1.
Therme Inere ciuitas	17.	1.	17.	1.
Okis	17.		17.	1.
Eleutheri flu. est.	17.		17.	1.
Pincrus	17.		17.	1.
Cetis]	17.		16.	1.
Babus flu. est.	17.		16.	1.
Dreparum	17.		16.	1.
Emporium Segestranum	16.	1.	16.	1.
Egehaefis promon.	16.	1.	16.	1.
Mithonotis lauris descriptio ista punicum pelagus				
Lilybrum ciuitas & promon.	17.		16.	
Acabi flu. est.	16.	1.	16.	1.
Selenis flu. est.	17.	1.	16.	1.
Mazari qua & macra flu. est.	17.	1.	16.	1.
Pireta	17.	1.	16.	1.
Soffi flu. est.	17.	1.	16.	1.
Isber flu. est.	16.	1.	16.	1.
Herades	16.	1.	16.	1.
Hipis flu. est.	16.	1.	16.	1.
Acragaginum emporium	16.	1.	16.	1.
Himerz flu. est.	16.	1.	16.	1.
Iptori flu. est.	16.	1.	16.	1.
Braca promon.	16.	1.	16.	1.
Caucase portus	19.	1.	16.	1.
Mechas flu. est.	16.	1.	16.	1.
Odyssa seu ulyssia promon.	9.	1.	16.	1.

Orientalis heris descriptio in Adriatico mari

Pachyrus promon.	16.			16.	1.
Panicus portus	17.	1.	1.	16.	1.
Erius flu. est.	19.	1.	1.	16.	1.
Laegum promon.	17.	1.	1.	16.	1.
Cibicentilis	17.	1.		16.	1.
Syracusa colonia	19.	1.		17.	
Alabi flu. est.	19.	1.		17.	1.
Thorus promon.	19.	1.		17.	1.
Pentachia flu. est.	19.	1.	1.	17.	1.
Catanis colonia	19.	1.	1.	17.	1.
Simathi flu. est.	19.	1.	1.	17.	1.
Tauromenium colonia	19.	1.		17.	1.
Argentan promon.	19.	1.		16.	1.
Messana in freto	16.	1.		16.	1.

Mores in Sicilia nota digni sunt

Eira	19.			18.	
Crace	19.	1.		16.	1.

Tenere arena ipsas septentrionalis Messana, media orbite & Catanis orientis dorsa Segestari, & Syracusa, castores anachronice hic sunt

Capyrium	18.	1.		18.	1.
Abacani	19.			18.	1.
Eimchara	18.	1.		18.	
Talla	18.	1.	1.	18.	1.
Lera	17.	1.	1.	17.	1.
Cencripe	18.	1.		17.	1.
Dymochas	18.	1.	1.	17.	1.
Eira	18.	1.		17.	1.
Agurium	18.	1.		17.	
Ereca	18.	1.		17.	1.
Seguntium	18.	1.		17.	1.
Lyda	18.	1.		17.	1.
Leontium	17.			17.	1.
Erbellus	17.	1.	1.	17.	1.
Nectum	18.	1.		18.	1.
Mera	18.	1.	1.	17.	1.
Patoris	17.	1.		17.	1.
Affens	17.	1.		17.	1.
Eira	18.	1.		17.	1.

Megara quæ & metra	17.	本	17.	本
Petra	17.	本	17.	本
Hybla	17.	本	17.	本
Engyum	17.	本	17.	本
Cotyrga	17.	本	17.	本
Cacyrum	17.	本	17.	本
Acraea	17.	本	17.	本
Maceda	17.	本	17.	本
Schera	17.	本	17.	本
Trifida	17.	本	17.	本
Acragas	17.	本	17.	本
Mosaca	17.	本	17.	本
Segesta	17.	本	17.	本
Lecum	17.	本	17.	本
Entella	17.	本	17.	本
Ancræa	17.	本	17.	本
Phabintibia	17.	本	17.	本
Gela	17.	本	17.	本
Camarina	17.	本	17.	本
Eleus	17.	本	17.	本
Isa	17.	本	17.	本
Eleutheræ	17.	本	17.	本
Insula inna Siciliæ hæc sunt				
Didyme Insula	17.	本	17.	本
Phœcia Insula	17.	本	17.	本
Ereodes Insula	17.	本	17.	本
Phœnicæ Insula	17.	本	17.	本
Vulcani Insula	17.	本	17.	本
Lipara Insula & ciuitas	17.	本	17.	本
Enonymos Insula	17.	本	17.	本
Strongyle Insula	17.	本	17.	本
Vithæ Insula & ciuitas	17.	本	17.	本
Ostodes Insula	17.	本	17.	本
Phœbæa Insula	17.	本	17.	本
Agæti Insula	17.	本	17.	本
Særa Insula	17.	本	17.	本
Pacora Insula	17.	本	17.	本
Asoli Insula	17.	本	17.	本

SARMATIAE AEUROPAE SITVS

3. Armenia Asiatica terminatur a septentrione octavo Sarmatico
 a tota Veredoti finibus per totam incognitam secunda hinc discipulorum.

Post Visibile fluvium ostium

Chroni fl. ost.	50.	46.
Rudens fl. ost.	50.	57.
Turanus fl. ost.	56.	58. 6.
Chisim fl. ost.	58. 6.	59. 6.

Situs intersequi per parallelam Tales insule notatur hic est fluvius pelagus ter-
 re cognoscendus habet

62.	61.
-----	-----

Finis ista meridionali Sarmaticae plagam qui per fines Turanis fluvii describitur
 Gradus habet

64.	55. & 69.	68.
-----	-----------	-----

Ab occidente terminatur Visibula fl. & parte Germanie qui est inter caput ip-
 sium & Sarmaticas montes per totos gradus dicitur sine

A meridie iacobus montes habet australes sine Sarmaticosque montium usque
 principium Carpati montis qui est

66.	62. 6.
-----	--------

Præterea continet per Daciam a tota eadem parallelam usque ad Borysthenis
 fl. ost. & hinc per totam littorem usque Carcinum fl. hinc autem littoris d'
 scripto sic se habet

Borysthenis fl. ost.	57. 6.	48. 6.
Hyparis fl. ost.	58.	48. 6.
Nemus Dniæ promontorium	58. 6.	47. 6. 6.
Isthenes achelæi curfus	59.	47. 6.

Occidentali promontories achelæi curfus quod dicitur

Sacrum promontorium	57. 6.	6.	47. 6.	
Parti orientali que vocat myrtaria pmon.	59. 6.	6.	47. 6.	6.
Cephalonides	59. 6.	6.	47. 6.	6.
Bonus portus	59. 6.	47. 6.	6.	
Tamyraca	59. 6.	48. 6.	6.	
Carcinum fl. ost.	59. 6.	48. 6.		

Post sequitur Isthmos qui cœchæie Turanicæ Cherfoneisæque quod in

Carcinoto est similibet	61.	48. 6.
Quod aut in Byce est palude	60. 6.	48. 6.

Absente terminatur Isthmos a fluvio Carcinoto & per Bico palude & litore
 paludis Mæcedon usque ad Tanaim fl. Mæcedones autem paludis latius ipso
 fluvio parte que est a foribus Turanis amnis ad incognitam terram meridi-
 ana usque ad predicti finem. Circūscribitur autem litus hic in hunc modum
 post Isthmos qui a tota Carcinotum est fl. paludis mæcedon

Nova meris	60. 6.	48. 6.
Pisaces fl. ost.	60. 6.	48. 6. 6.

Lixum ciuitas	60.	99.	4.
Buci flu. est.	60.	99.	5.
Acta ciuitas	60.	99.	7.
Gerba flu. est.	61.	99.	1.
Croana ciuitas	62.	99.	2.
Agarum prostratorium	63.	99.	3.
Agari flu. est.	62.	99.	4.
Lacus dei filius	63.	99.	5.
Lyci flu. est.	63.	99.	6.
Hygus ciuitas	63.	99.	7.
Perati flu. est.	64.	99.	8.
Caroca uilla	64.	99.	9.
Ostium occidentale			
Tyras flu.	66.	99.	10.
Ostium ipsius orientale	67.	99.	11.
Fluxio fluminis	72.	99.	12.
Fontes eiusdem	69.	99.	13.
Post hos praefatus finis ad incognitam	69.	99.	14.
Alis autem montibus Sarmatae in quibus incoluntur			
Pauca montes	70.	99.	15.
Anadocci montes	70.	99.	16.
Bendras montes	70.	99.	17.
Alaxas montes	62.	99.	18.
Carpatos montes dictum est	96.	99.	19.
Venedici montes	97.	99.	20.
Et Rhypanis quorum medium	63.	99.	21.
Borysthenis flu. qui intra Anadocō paludez	97.	99.	22.
Borysthenis fons in parte septentrionali	97.	99.	23.
Fluuij autē qui sub Borysthenē sunt Tyras fluius terminat ptes Daciae & Sarmatiae a flumine cuius gradus sunt 99. & 1. usque finem cuius gradus 99. 1. & 1. Aflucis uero fluius Sarmatians dividit & paulo supra Daciū usque ad Carpatem montē. Cōtinet autē Marmocū gentem mare uicē & Venedos totū totū Venedicū usque & supra Daciū Prucian & Balthicos. & p totū latus Maeotidis & Iaziges ac cosobani & qui iuniores sunt his Armarzeli & Alani Scythas pauciores autē gētes tenent Sarmatiam intra Vistulam fluuiū. sub Venedis Gytiones sunt post Phari post Siles sub quibus Phrugundōs post Auari autē caput Vistulae armensis quibus Ombrones post Anartofradōs post Burgōs post Arlyca ipost Sabos ipost Pingir & Bedi per Carpatē montē. his omnibus usque orientales sic			

subiunctis itaq; Colchide & Subditac. Scythi usq; ad Alamosub qbus
 Igyllones post Cibibocia & Transmontani usq; Peucinos montes & ut
 sita oram Martimantique deinde ad Veneticum sinum arriperebatur
 Vetrosupra quos Odis postea Carbonesq; maxime ad septentrionem or-
 gie qbus magis orientales sunt Carones & Salsub qbus Agathyris post
 Auri & Papyritasub quibus sunt & Bonisi usq; & bypacos mētes Po-
 stea acis & mēsisub quibus Vibiones & Ildari & sub Vibionibus usque
 ad Alamos Scythiliter autem Alamos & Amasobes sunt Cantores &
 Sargaiti & pōi Bedi Tanais su. Opblōi & Tanais sub qbus Odis usq;
 ad Rosobosepost Rosialib & coobygia & itaq; iter Peucio & Basterias
 sine Carpentisuper quos Gaurapōi ita Bodini. Inter Basterias autem &
 Rosobos sine chani & sub Idis montibus Amadoci & Naunipenog
 dem Bucam paludem Torocada. Peros autem Achilium curiam sine
 Tanocystosub Basterias ita Dacum Tagni & subpōi Tyngone
 sub Baciore autem Tanais su. locatur Alexandi ara sub gradibus 61. 47
 ac cetera ara sub gradibus 68. 46. 1. & inter ara est Tanais ciuitas 67. 54
 limitans autem sunt medietrance inter flumina ista quidem Caranoc

flumen he. d. Charcina ciuitas	55.	6.	48.	6.	4.
Torocca	56.	6.	47.		
Pallycia	56.	6.	47.	6.	
Ercabum	56.	6.	47.	6.	
Piscana	56.	6.	47.	6.	
Naubay	56.	6.	50.		

Circa autem Borystherem fl. he.

Azagurum	56.		61.	6.	
Amadocia	56.		50.	6.	
Saram	56.		50.	6.	
Serimum	57.		50.		
Metropolis	56.	6.	49.	6.	
Obisq; & Borystheris dicitur	57.		49.		

Superi vero Axacum fl.

Ordois	57.		48.	6.	
--------	-----	--	-----	----	--

Et apud Ictherem Borystheris fl.

Lenum	56.		50.	6.	
Sarbacum	56.		50.		
Nicolum	56.		49.	6.	

Superi autem Tyram fl. penes Daciam

Credurum	49.	6.	48.	6.	
Metocum	49.		48.	6.	

Cepidana	79.	℥.	98.	℥.
Viburnarium	80.	℥.	98.	℥.
Heracem	81.	℥.	98.	℥.

Insula autem est parva ostia Tauris sita.

Alopecis quae Tauris Insula dicitur 66. ℥. 77. ℥.

TAVRICAЕ CHERSONESI SITVS

et Aurice chersonesi sinus circumambit Isthmo pertinente a carcinis sine usq; ad Bocem paludem & litora portus & cimenti bospori & paluda macedonia secundum descriptiones has post Isthmum sicus sit. Carcinus.

Euphorbia	60.	℥.	97.	℥.
Dardicha	60.	℥.	97.	℥.
Simbolorum portus	60.	℥.	97.	℥.
Parthenium promon.	60.	℥.	97.	℥.
Chersonesus	61.	℥.	97.	℥.
Genus portus	61.	℥.	97.	℥.
Arutis trans promontorium	62.	℥.	96.	℥.
Charax	62.	℥.	96.	℥.
Lagea	62.	℥.	97.	℥.
Cera promontorium	63.	℥.	97.	℥.
Istrum flu. ost.	63.	℥.	97.	℥.
Theodora	63.	℥.	97.	℥.
Nymphorum	63.	℥.	97.	℥.
Cimuri bospori Tristace	63.	℥.	97.	℥.
Particeps	64.	℥.	97.	℥.
Myrmecium promontorium	64.	℥.	98.	℥.
Mecidis paluds Parthenium	64.	℥.	98.	℥.
Zenonis chersonesus	65.	℥.	98.	℥.
Heracem	62.	℥.	98.	℥.

Quinta sita sunt in Taurica chersoneso mediterranea haec

Taphos	60.	℥.	98.	℥.
Tarosa	60.	℥.	98.	℥.
Postiga	61.	℥.	98.	℥.
Parosia	61.	℥.	98.	℥.
Cimmerium	62.	℥.	98.	℥.
Portaca	62.	℥.	97.	℥.
Bocem	62.	℥.	97.	℥.
Iluatum	63.	℥.	96.	℥.
Searche	63.	℥.	97.	℥.
Badatum	64.	℥.	97.	℥.

Cyzicum	62	3	47	3
Tarus	62	3	47	3
Argada	62	3	47	4
Tarus	62	3	47	4

LAZYGVM METANASTARVM SITVS

i. Azysga metanastis termines habent a septentrione Sarmaciae europae hoc est a Sarmaciae partibus est ad austrum Sarmaticorum montium usque monti Carpatu. ab occasu ex austro profusa Germania pars a Sarmaciae limitibus ad caput Danubi fl. flexione & ex parte quoque inde est Danubi usque ad scissuram Tibeticam usque qui ad urbem florentinus gradus sunt 46. 47. 48. ab oriente Daciam iuxta ipsum Tibeticum fl. qui ad ortus uertis sub monte Carpatu dicitur a quo ducitur gradus 46. 48. 49. cunctae a la-
 Viciam 47 48 48 49 49 48
 Bormassam 47 48 48 49
 Abesta 47 48 48 49
 Triffum 47 48 47 48 49
 Parca 47 48 47 48
 Cardacum 47 48 47 48
 Peltium 47 48 47 48
 Pansicum 47 48 47 48

DACIAE SITVS

Dacia terminat a septentrione per Sarmaciae Aenrope a capite. l. mont usque sine profusa flexio Tyra fl. cuius gradus sit ut debet 47. 48. 49. ab occi-
 su lazigibus Metanastibus Tibeticis austrum a meridie usque Danubi a scis-
 sione Tibeticus fl. usque ad Axu Danubi ciuitate usque Danubius uocatur usque
 portus est fl. appellatur cuius pars sita sic se h. Post scissuram Tib-
 etici fl. per fl. ad austrum 47. 48. 49. Scissio ad Rhabetus fl. q. ad
 Daciae sita 49. 48. 49. Pars que iuxta scissuram est austrum amarus qui ad septen-
 trionem cum ipso uertus Dacia dividit 49. 48. Fl. iuxta occasum 49. 48. Fl. iuxta
 Axu ciuitates 49. 48. 49. Hinc Danubius usque est ut supra
 dicitur fl. appellatur. Ab occasu aut terminat id ab litro fl. usque fl. usque
 qui iuxta Diogenis ciuitate in cuius gra. 49. 48. Praeterea terminat Ierasto fl.
 qui iuxta Diogenis scissio ab litro ad septentrionem & orientem ferit usque profusa
 in flexione Tyra fl. ut dictum est gradus 47. 48. 49. Terminus aut Daciae iuxta
 septentrionem a plaga occidentali Anari & Thematice & Conthoboci & sub
 his Prodrastu & Ratae fl. ac Caucasus sub quibus fl. Burchus & Bu-
 ridantus ac Ceresus & praeterea sub his Albocentus & Poulantus & Sili-
 sub quibus qui iuxta australes sit Soldantus & cingit & Paphos
 Ciuitates i Dacia vocantur sunt Ruccentus 49 48 49 48

Docidna	97.	本	98.	
Pordifum	99.		99.	
Arcobadara	99.		98.	
Tripulium	92.	本	98.	本
Pieridna	99.		98.	本
Caridna	99.	本	98.	本
Petrodnu	99.	本	97.	本
Viplanum	97.	本	97.	本
Nipoca	99.		97.	本
Petrusilla	99.		97.	本
Salaru	99.	本	97.	本
Pretoria angusta	99.	本	97.	
Sandna	96.	本	97.	本
Augustia	99.	本	97.	本
Vudna	99.	本	97.	本
Macedonia	99.	本	96.	
Zoidna	99.	本	96.	本
Singidna	98.		96.	本
Apulum	99.	本	96.	本
Cornidna	96.	本	96.	本
Pinum	96.	本	96.	
Paloda	99.	97.		
Lagris	96.	本	95.	本
Agidna	99.	本	96.	本
Triticum	98.	本	95.	本
Zarmitogebula regio	97.	本	95.	本
Hydara. i. aqua	99.	本	95.	本
Necidna	96.	本	95.	本
Tullum	92.		95.	本
Zaugna	97.	本	94.	本
Tibicum	96.	本	94.	本
Diema	97.	本	94.	本
Acinonia	94.		94.	本
Drupbegia	97.	本	94.	本
Pheatera	99.	本	94.	本
Actima	99.	本	94.	本
Pinum	99.	本	94.	本
Amutrium	99.	本	94.	本
			Somum	94.

MYSIAE SUPERIORIS SITVS

[Faint, illegible handwritten text, possibly bleed-through from the reverse side of the page]

per unum... 46
 ... 33 46
 ... 45 M
 ... 44 46 45

in fide promittitur	53	45	3
ad fidei	54	45	3
de fidei f. f. f. f.	54	44	3
in fidei f. f. f. f.	54	44	3

unde aut inferiorum instam versus magis occidit
 ipsa tribuili coram qua ad ortu vergit hinc ligo
 hoc quide pro sub ostia penna sit tunc tunc
 dicit ostia in exponitur qd aut apud potu qd ubi
 qd supra eos tenet ac hinc ligo qd inter penna adime
 sig et epura anis in colu tur
 qd tunc tenet penna d. d. d. d. sit he
 in epura un
 qd tunc tribuili

	50	43	3
	51	44	

Dicitur

noto

et in canonicis

in istis capitulis

Legum per nos italica

proprietates

Siquidem

in xii capitulis

causam

trans iudicium

Imo per nos

Imo per nos legum

50 1/2

52 1/2

52 1/2

53 1/2

53 1/2

53 1/2

54 1/2

54 1/2

54 1/2

54 1/2

54 1/2

53 1/2

77

77

75

75

75

75

75

75

75

76

76

75

77 1/2

77 1/2

77 1/2



Naxosum	34°	3.	45.	4.
Naxosum	34°	4.	45.	4.
Siroesta	35°		45.	4.

Intra flu. autem ciuitates hae

Dauliana	36°		47.	3.
Tibiza	36°		46.	3.

Littora autem ab ostio Isthmi maxime septentrionali usque ad ostia Berythbanis fluuij & interiorem regionem usque ad Hierasum amnem incolunt Arpii sub Triginta Sarmatas. Brito Longe autem supra Pucinos sunt. Ora autem maritima habet descriptionem hanc, post Berythbanis flu. est. que

ut dictum est gradus habet	37°	4.	48.	4.
Asiaci flu. est.	37°		48.	4.
Physica ciuitas	38°		47.	3.
Tyris flu. est.	38°	3.	47.	3.
Hermocastus uilla	38°	4.	47.	4.
Haeptepols	38°		47.	4.

Ciuitates autem sunt in latere hoc mediterranea, peres Hierasum amnem

Zargidana	39°	3.	49.	4.	4.
Proberidana	39°	4.	47.		

Intra amnem hierasum fluuium

Nucium	39°	4.	48.	3.
Ophiusa	39°		46.	
Tyris polis	39°		47.	3.

Intra autem adiacent inferiori Myria iuxta praedicta; partem ponti

Intra dicta Berythbanis	37°	4.	47.	3.
Intra Achilla Leucha	37°	4.	45.	3.

THRACIAE SITVS

1. Hrae circumscribitur a septentrione inferiori Myria iuxta dicta Intra

Ab occasu Myria superioris & parte Macedoniaeque est a monte praefato Orbelo usque sinu cuius gradus sunt 49. 41. 4. 4. a meridie parte Macedoniae opposita. L. sine usque ad Nesi flu. est. per Apagani montem & de ide sinore usque pelagi & per Melani sinum & hinc Intraque danda Cher fronsinuius lateris descriptio hanc est

Nesi flu. est.	41.	4.	4.	41.	4.	3.
Abdera	41.	3.		42.	4.	4.
Maronea	42.	3.		41.	3.	
Eber flu. est.	42.			42.	4.	
Amos ciuitas	42.	3.		42.	4.	

Et in Melano sita

Melanus Nigri sita est. 32. t. 42. t.
 Terminus cherfoneus: qui in Melano est sita 32. t. 3. 42. t.
 Terminus similiter cherfoneusque in propeotide est 32. t. 42. t.

Ab oriente terminatur propeotide & ore portusque vocatur Thracicus Bos-
 borus & deinde latere pōn usq; terminum inferiorem Myliamque gradus by
 32. 32. t. ab hoc termino & ex ipso sic & habet post Melibeam Myliæ.

Anchusa	32.	t.	4.	32.	t.
Apolonia	32.	t.	t.	32.	t.
Torone ad torus	32.			32.	t.
Peroniticum	32.	t.		32.	
Thyris promon.	32.	t.		32.	
Subudifium litus	32.	t.		32.	t.
Phlia promon.	32.	t.		32.	t.
Pharpolis	32.	t.		32.	t.
Et in ore portus Byzantium	32.			32.	t.

Postea in propeotide

Babyen sita est.	32.	t.		42.	
Athyra sita est	32.	t.		42.	
Selymbus	32.			42.	t. t. it
Perandus	32.	t.	t.	42.	t.
Am sita est.	32.	t.	t.	42.	t.
Bolantia Rhodestum	32.	t.	t.	42.	
Macrotichos hoc est locus maris	32.	t.		42.	t.
Pactya	32.	t.		42.	t.

Deinde predictus est terminus Cherfoneus

In ignotum autem Chocice montium est terminus penes inferiorem Myliam
 pertinens Rhodope etiam mons supra Nolum sita. atque Ebrum. forme in
 terra factus mare palus est Elthonsi nomenque gradus habet 32. t. 42. t.
 t. In promontis proutur sita sunt Myliam utraque & circa terminum mō-
 tum ab occali Dardaniensis. Sardia. Vudica. Sclerica partes Macedonia
 & Argosium mare similiter proutur sita. medica. Decolica. Codolica. Sa-
 pta. Coceptica. Canica & supra medicam. Bithica sub qua Bencaspes
 sita Samica. Iuxta sit litus a Peribus ciuitate usque apollonia; est urbana

Ciuitates mediterraneæ in Thracia hoc sunt

Perandium	32.	t.		42.	t.
Nicopola iuxta terminum	32.	t.		42.	t.
Asiopolis	32.	t.		42.	t.
Valla	32.	t.		42.	

Opescens	30.	7.	94.	2.
Derehus colonia	37.	7.	94.	4.
Orcela	38.		97.	7.
Carpudistum	38.		97.	12.
Etiza	39.	6.	97.	6.

CHERSONESI SITVS

Sardica	30.	2.	97.	
Terra	31.	7.	97.	12.
Protopolisque & trimontisque & adriapolis	31.	7.	97.	2.
Ares	32.	4.	97.	2.
Tarzes	34.	2.	97.	7.
Cabyla	34.	6.	97.	4.
Bergula	34.	6.	97.	
Pantala	35.		97.	6.
Nicopolisque iuxta nefum	35.	6.	97.	7.
Topiris	35.	7.	97.	
Pergamum	37.		97.	6.
Tranapolis	37.		97.	4.
Plocinopolis	37.	7.	97.	7.
Draufara	37.	6.	97.	7.
Dyma	37.	6.	97.	7.
Aphroditia	37.	6.	97.	7.
Cypella	37.	7.	97.	7.
Aproe colonia	39.		97.	
Heracis	39.	7.	97.	6.
Lyfinachia	39.	2.	97.	6.

Infula adiacent Thracis sub bospero quidemque occidentalis est

Cyrc	36.	7.	97.	
------	-----	----	-----	--

In propontide sunt Insula

Proconesus	35.		97.	
In aegeo mari Thesus insula & ciuitas	36.	6.	97.	6.
Imbros	36.	4.	97.	7.
Samosbracia Insula & ciuitas	37.	6.	97.	4.

CHERSONESI SITVS

Chersonesus circumscriptur a septentrione flumina praefata sub Thracis a Melano. flum. ad propontidem & inde parte propontidisque est usq. ad Calpolicum us flum. 35. 41. 6. ab occasu sed in parte Melani flum. in quo ciuitas est Cardipolisque gradus habet

Et mascula proconocium	37.	6.	97.	7.
------------------------	-----	----	-----	----

A meridie idemque pelagus in quo ciuitas

Elex	54.	6.	9.	6.	6.
Et ebohemum promontorium	54.	7.	90.	6.	6.
Ab oriente hellepontina quo ciuitates haec					
Cala	54.	6.	7.	12.	42.
Serfus	54.	6.	7.	12.	42.
Deinde & ciuitas dicta Calcedo	54.			42.	6.

MACEDONIAE SITVS

Macedoniae limites habet a septentrione litora exposita Dalmatiae & Myliae superioris & Thraciae ab occasu Ionium pelagus quod a dyrrachio. i. epoli no usque ad Elydriam pertinet flammam iuxta descriptionem hanc Tulerunt ciuitates haec

Dyrrachium	45.	40.	6.	7.	12.
Panopoli flu. est.	45.			40.	7.
Apoli flu. est.	45.	12.		40.	6.
Apollonia	45.	12.		40.	6.
Lai flu. est.	45.			40.	
Aulon ciuitas castra	44.	6.	7.	19.	6.
Elmiotorum castris					
Bala	44.			19.	6.
Amaris	44.	7.	12.	19.	6.
Olydri flu. est.	45.			19.	7.

A meridie terminatur inde per lineam ab aruentis 44. 6. 7. 12. 40. 6. iuxta quidem Epuram usque finem cuius gradus 49. 7. 6. 1. Deinde per lineam proceditur Pindus mare usque medium 47. 7. 6. 6. 1. Iuxta autem Achaia quae usque Malacum finem circa finem cuius gradus sunt 41. 7. 6. 1. 12. Super qua etiam linea est mora Oenacum medium gradus habet 40. 6. 7. 6. 1. Ab oriente per Thraciae praedictam & finibus aegaei pelagi q sunt Abolo flu. usque ad finem Malaci (insequorum descriptio sic se habet post reliqua usque terminus est Thraciae. & gradus habet 41. 6. 4. 41. 7.)

Edeosidri litus Neapoli	41.	6.		41.	6.
Olympe	40.	6.	7.	40.	6.
Sermonis flu. est.	40.	6.		41.	7.
Amphaxicids archusa	40.	6.		41.	7.
Santira	40.	7.		41.	6.
Cheledicae pareritus portus & ciuitas	40.	7.		41.	
Achas mons	41.			41.	6.
Acholis promontorium & ciuitas	41.	6.		41.	6.
Medium mare	41.	6.		41.	

Nymphetum promontorium	94	子	90	子	本
Et in fingrico sinu					
Serapente	90	子	90	子	本
Acantus	90	子	90	子	本
Sirus	90	子	90	子	
Parosorum					
Ampelis promontorium	94	本	90	子	
Derbis promontorium	94	本	90	子	
Torone	90	子	90	子	本
Toronci sinus intus	90	子	90	子	本
Parales oberforcli dorsum	94		90	子	
Canastum promontorium	94	本	90	子	本
Callandria	94	本	90		
Et in sinu Thermanico					
Oberti flu. off.	90	子	90	子	
Hegoris promontorium	90	子	90	子	
Ampeliasis					
Thefalonic	90	子	90	子	
Echedon flu. off.	90	子	90	子	本
Asi flu. off.	90	子	90	子	
Pene					
Ladi flu. off.	90	子	90		
Pylos	90	子	90	子	本
Haladon flu. off.	90	子	90	子	本
Dion colonia	90		90	子	本
Pharbi flu. off.	90	子	90	子	本
Penti flu. off.	90	子	90	子	本
Pelagiorum					
Magnis promontorium	94	子	90	子	
Selinus promontorium	94	子	90	子	本
Acantus	94	子	90	子	本
Ischos	94	子	90	子	本
Pelionachi in sinu pelagico					
Pagis	90	子	90	子	本
Demetris	90	子	90	子	本
Pofidum promontorium	94		90	子	本
Larisa	94	子	90	子	本
Echani	94	子	90	子	本
Spechia	94	子	90	子	本

	q.	l.	rd.	l.	rt.
Thebe pbeionidis	q.	l.	rd.	l.	rt.
Specht fl. off.	q.		rd.	l.	
Exierit autem Strymon: fl. i montibus Thraciam & Macedoniam di-					
uisertibus iuxta gradus q. 8. l. q. 2. Aquis uero fl. a Scardo montibus gra-					
dus q. 7. q. 3. & a montibus qui sub Delmaria sunt a quibus flumē uocant					
Euphrasius iuxta gradus q. 6. q. 1. l. admiscetur inuicem iuxta gradus q. 9. l.					
q. 0. l. bellac: mon autem fl. occidit a consulis montibus iuxta gradus q. 6. l.					
q. 6. Peneis uero a pardo monte iuxta gradus q. 7. l. 32. Et					
Sperebus fl. iuxta gradus	q. 8.	l.	rd.	l.	
Insignorum autem montium					
Bertiscacuis medium	q. 9.	l.	rd.	l.	
Varnal uero montis medium	q. 8.	l.	rd.	l.	
Ceroculū montis	q. 8.	l.	rd.	l.	rt.
Ceteri montis	q. 8.	l.	rd.	l.	rt.
Olympi montis	rd.		rd.	l.	
Offe montis	rd.	l.	rd.	l.	
Peli montis	rd.	l.	rd.	l.	
Ochrya montis	rd.		rd.	l.	
Civitates autem in Macedonia mediterraneae haec sunt					
Tarandierum					
Amfala	q. 5.	l.	rd.	l.	
Helymiconium					
Helyma	q. 5.	l.	rd.	l.	
Orestida					
Amantia	q. 6.		rd.	l.	
Albanorum					
Albanis ciuitas	q. 6.		rd.	l.	
Almeporum					
Oma	q. 6.	l.	rd.	l.	rt.
Europus	q. 6.	l.	rd.	l.	
Agilus	q. 6.	l.	rd.	l.	rt.
Orbelis					
Garcus	q. 7.	l.	rd.	l.	
Eondorum					
Scampeta	q. 5.	l.	rd.	l.	rt.
Dybonis	q. 5.	l.	rd.	l.	rt.
Dasilis	q. 5.	l.	rd.	l.	
Aeltraorum					
Aeltraum	q. 6.	l.	rd.	l.	rt.

Deboria	96.	7.	90.	6.	6.
Alorus	97.	6.	91.	6.	
lororum					
lorum	97.	6.	92.	6.	
Storice					
Trifolus	98.	.	92.	6.	
Paracocpols	98.	7.	92.	7.	
Heraces sinica	99.	6.	92.	7.	
Hedonancea & litoria					
Scoutia	99.	6.	92.	6.	6.
Berga	92.	6.	91.	7.	
Gidorus	90.	6.	91.	6.	7.
Ampipols	90.		92.	6.	
Phelaps	90.	6.	91.	6.	7.
Diaetorum					
Erin	99.	6.	96.	6.	
Lychridis	96.	6.	96.	6.	7.
Lynculidid					
Heracles	91.	7.	97.	7.	
Polygonorum					
Audantius	98.		90.	6.	7.
Stobi	98.	6.	91.	6.	
Estilice					
Aerobolus	99.	6.	92.	6.	
Exporis	99.	6.	92.	6.	
Calitris	99.	6.	91.	6.	
Olla	99.	6.	94.		
Berga	99.	6.	91.	7.	
Mygdontis					
Amgonia	98.	7.	92.	6.	
Calindia	98.	7.	90.	6.	7.
Berus	98.	6.	91.	6.	7.
Phelice	99.		91.		
Teryllis	99.	6.	90.	6.	7.
Carthabia	99.	6.	90.	6.	
Xylophes	99.	7.	91.		
Afferus	99.	6.	90.	7.	
Apokone migdonis	99.	6.	90.	6.	
Leta	99.	6.	90.	7.	

Chalcidice				
Augas	90	4	40	7
Pezom				
Oxite	90	7	40	7
Moryllus	90	8	40	4
Antigona				
Paphas	90	8	40	8
Erasthe				
Eurosus	47	4	40	7
Tyrilla	47	8	39	8, 7, 8
Scydra	47	7	40	7
Maza	48	8	39	8
Cyrus	48	8	40	7
Idomera	48	8	40	8
Gondania	48	7	40	7
Eidela	48	8	40	7
Ereos	48	8	39	8
Aegras	48	7	39	7
Pela	49	7	40	8
Pteris				
Phylax	49	7	39	8
Vale	49	7	39	8
Parthocorum				
Eriboa	46	7	39	8
Pelagionum				
Dolcha	47	8	39	7
Azorium	46	7	39	8
Pythum	47	8	39	8
Ceras	48	8	39	8
Atrax	48	8	39	7
Iligum	49	8	39	8
Scouta	49	8	39	8
Larilla	50	8	39	8
Ptera	50	8	39	8
Symphalix				
Gyrene	46	8	39	8
Esthacorum				
Phephas	47	4	39	8
Gomphi	47	7	39	8

Atiniam	42.			19.	†.
Troca	42.	14.		19.	
Crimene	42.	2.	†.	19.	2.
Gyrene	42.			19.	
Metropolis	42.	†.		19.	
Theffalorum					
Hypata	47.	2.	†.	18.	2.
Softhenis	48.	2.		18.	2.
Hemite	48.	†.		18.	†.
Cypria	49.			19.	†.
Phaleria	49.	2.		19.	†.
Phthiotica					
Naebacium	50.	2.		18.	
Corona	50.	2.		18.	†.
Mithras	50.	†.		19.	
Eretria	51.			18.	2.
Lemna	50.	2.		18.	2.
Heraclea phthiotidis	50.	2.		18.	2.
Infula adiacent Maccedonibus in Ionio mari					
Saronis Infula	42.	2.		19.	†.
In Aegeo pelago Lemnos Infula qua civitates duae					
Nyssa	52.	†.		40.	2.
Et epheftia mediterranea	52.	2.		47.	
Schaebas Infula & civitates	52.	2.		19.	†.
Papiribus Infula & civitas	52.	2.	†.	18.	2.
Scopias	52.	2.		19.	†.
Scyros Infula & civitas	52.			19.	

EPIRI SITVS

e Piri latus maxime feptentrionale terminatur parte Maccedoniae iuncta
diftant lineam . Orientale vero latus inde per lineam i qua effi iuncta
achiaq ufque ad oftia Acheloi fluminisq; gradus habent 42. & 43. & 44. &
per eius occidentalis latus quod extenditur iuncta Acrocerania Ionii ma
ritimae defcripto effi hoc:

Chaeone oricum	45.			19.	†.
Logas acroceranicorum montium	44.	†.	18.	19.	2.
Panormus portus	45.			18.	†.
Orechesus portus	45.	†.		18.	2.
Callage portus	45.	2.		18.	†.

Auftrale latus terminatur inde ad Acheloum oruē mari Adriatico iuncta

litoris descriptionum hanc

Tesprotorum

Pelidam promontorium	q 50	β	α	16	ε
Eutogrami limes	q 50	β	α	16	ε
Pelodes portus	q 50	β		16	ε
Thyalinis promontorium	q 50	β		16	ε

Halmens

Thyamis flu. est.	q 50	α		16	ε
Siboe portus	q 50	β	γ	16	
Terona	q 50	β	α	16	
Acherontis flu. est.	q 50	β		16	
Eliza portus	q 70	α		17	ε γ
Nicopolis	q 70	γ	16	17	ε γ 16

In situ a rapacis achamanum

Arachoi flu. est.	q 70	β	γ	16	ε
Auxipacia	q 80			16	ε
Actium	q 80	α		17	ε α
Leucas promontorium	q 80	β	γ	17	ε γ
Acylis	q 80	γ		17	ε 16
Archeoi flu. est.	q 80	β	16	17	ε

Civitates Epiri mediterraneae Chaoniam

Antigonis	q 50	α		16	ε
Phoenicia	q 50	α		16	ε α
Hecatompedum	q 50	α		16	ε
Omphalion	q 50	γ		16	ε
Eliza	q 40	γ		16	ε

Castellorum insulae quos sunt dolopes

Castiopa	q 70			16	ε α
----------	------	--	--	----	-----

Amphibochorum in quibus athenienses magis orientales sunt

Argos Amphibochium	q 80	γ		16	ε
--------------------	------	---	--	----	---

Acharunon

Astacus	q 80	α		17	ε α
---------	------	---	--	----	-----

Insulae atheni adiacentis Epiro

Cerkyrasque magna est sic describitur

Castiopa ciuitas & promontorium	q 50	16		16	α
Psychia	q 50	β		16	
Cerkyra ciuitas	q 50	γ		17	γ 16
Leucina promontorium	q 50	γ		q 50	ε α
Amphipygis promontorium	q 40	β		17	ε

Plataeum promontorium	97.	β.	β.	
Cephalonia infubecatus eiusdem nominis ciuitas				
Cephalonia	97.	β.	β.	β.
Eius maxime fepentrionale promontorium	97.	β.	β.	β.
Mendaciale anem	97.	ε.	β.	β.
Ericufa infula	97.	ε.	β.	β.
Scopulus infula	97.	ε.	β.	β.
Leucas infula	97.	β.	β.	ε.
Echinades infule	98.	β.	β.	β.
Ithacian qua ciuitates eiusdem nominis	98.		β.	β.
Locha infula	97.		β.	ε.
Zacynthus, ciuitas eiusdem nominis	97.	ε.	β.	ε.

ACHAIAE SITVS

a. Graeque praefixa iungitur regionibus usque Isthmum Pelopon-
facem, quam ut hellade appellare, limes habet ab occasu Eperum
a fepentrione Macedoniae iuxta praedicta litora & partes aegae pelagi, ab
occe fols partem deinde aegae maris usque fimum promontorium, a me-
die Adriaticum pelagus aza liras, quod ab Acheloo amne cretibus &
nus tenditur; & haec Isthmum & hanc creticum mare usque ad Sarrum
promontorium, & eius limes descripio haec est: Post Acheloo amorem
qui terminus est Epiri in Adriatico pelago

Aetola Cherfonefi promon	98.	ε.	97.	ε.	ε.
Eius fin. est.	99.		β.	ε.	
Locorum colorum					
Molyria	96.	β.	β.	ε.	
Aetium promontorium	99.	β.	β.	ε.	ε.
Napactum	99.	ε.	β.	ε.	ε.
Euaeha	99.	ε.	β.	ε.	β.
Chalcis	99.	ε.	β.	ε.	β.
Phocids					
Crifa	99.		β.	ε.	
Crifa	99.	β.	β.	ε.	
Anticyra	99.	ε.	β.	ε.	
Boeotia					
Siphe	96.	ε.	β.	ε.	ε.
Cretha	96.	β.	β.	ε.	ε.
Paga	96.	β.	ε.	β.	ε.
Megaris					
Post Isthmum silia & Megaris	99.		β.	ε.	

Artice

Eleasis	92.	1.	17.
Piræus	92.	2.	17.
Ilisi flu. ost.	92.	3.	17.
Morychiæ portus	92.	4.	17.
Hyltheæ portus	92.	5.	17.
Sarum promontorium	92.	6.	17.

In regio pæago orientalis hæc descriptio

Panormiæ portus	92.	7.	17.
Dianæ. arthemidis sacrum	92.	8.	17.
Cynofera promon.	92.	9.	17.
Asopi flu. ostium	92.	10.	17.
Chersones promontorium	92.	11.	17.
Oropus	92.	12.	17.

Boetæ

Aulis	92.	13.	17.
Ilineri flu. ost.	92.	14.	17.
Salpæus	92.	15.	17.
Anthedon	92.	16.	17.
Phocæ	92.	17.	17.
Interiora sinus cæci	92.	18.	17.

Opuntiorum

Cremidis	92.	19.	17.
Cyus	92.	20.	17.

Locorum Epicnemidiorum

Boagri flu. ost.	92.	21.	17.
Scarpæa	92.	22.	17.

Montes autem sunt in præfæto membro

Callidromus monocænis medius	99.	23.	17.
Cortex mons	99.	24.	17.
Parnassus mons	92.	25.	17.
Helicon mons	92.	26.	17.
Catharon mons	92.	27.	17.
Hymettus mons	92.	28.	17.

Fluviorum achelous quædam ortum habet. Apædo monte. Eupus in gædro-
mo montes qui ad æcum solis vertitur in cepheum marem qui & ipse ab
eisdem de fluvio montibus asopo flu. adificetur. & limeno iuxta Boetiaj
sub sinu gradum

Curates in Helladæ hæc sunt mediterraneæ

etolia mediterranea

calcis	49		38		1/2
amethus	48	1/2	37	1/2	1/2
pleurana	49	1/2	37		1/2
olenus	49		37	1/2	1/2
calidon	49		37		1/2
doridys					
erinas	49		38		1/2
atenea	49	1/2	38		1/2
bia	49	1/2	38		1/2
lila					
lacorum	50	1/2	38		1/2
oziolorum mediterranea					
pidua	50	1/2	37	1/2	1/2
delphi	50		37		1/2
donalis	50	1/2	37	1/2	1/2
elacia	51		38		
egestema	50	1/2	37	1/2	1/2
bula	50	1/2	37	1/2	1/2
opitgoru mediterranea					
opis	51	1/2	38		1/2
haeze mediterranea					
tyle	51		37		1/2
thaspie	51	1/2	37		1/2
arcemanus	51	1/2	37	1/2	1/2
coronia	51	1/2	37	1/2	1/2
hastropolis	51	1/2	37	1/2	1/2
cheronia	51	1/2	37	1/2	1/2
labadia	51	1/2	37	1/2	1/2
cope	51	1/2	37	1/2	1/2

abuntus	51	$\frac{1}{2}$	37	$\frac{1}{2}$	$\frac{1}{2}$
platoe	52	$\frac{1}{2}$	38	$\frac{1}{2}$	$\frac{1}{2}$
arefia	52	$\frac{1}{2}$	38	$\frac{1}{2}$	$\frac{1}{2}$
tanagra	52	$\frac{1}{2}$	37	$\frac{1}{2}$	$\frac{1}{2}$
rebeluogē	52	$\frac{1}{2}$	37	$\frac{1}{2}$	$\frac{1}{2}$
deliū	53		37	$\frac{1}{2}$	$\frac{1}{2}$

megaridis mediterranea

megara 52 37 $\frac{1}{2}$

atix mediterranea

benae 53 37 $\frac{1}{2}$

athene 52 $\frac{1}{2}$ $\frac{1}{2}$ 37 $\frac{1}{2}$

crannus 53 $\frac{1}{2}$ 37 $\frac{1}{2}$

mariton 53 $\frac{1}{2}$ 37 $\frac{1}{2}$

anafitus 53 37 $\frac{1}{2}$

adhaecque achae quide in maris geo

subloc sine inpropate que est magna et circis
orbitur sic

EVBOE INGVLE SITVS

ceneū promētōriū 52 $\frac{1}{2}$ 38 $\frac{1}{2}$ $\frac{1}{2}$

italantis mesū 52 $\frac{1}{2}$ $\frac{1}{2}$ 38 $\frac{1}{2}$

epfedus 53 38 $\frac{1}{2}$ $\frac{1}{2}$

calys iusta enripū 53 $\frac{1}{2}$ 38 $\frac{1}{2}$

eretra 53 $\frac{1}{2}$ 37 $\frac{1}{2}$ $\frac{1}{2}$

amaranthus 54 $\frac{1}{2}$ 37 $\frac{1}{2}$ $\frac{1}{2}$

lenacra 54 $\frac{1}{2}$ 37 $\frac{1}{2}$

calancta melbonū lity 54 $\frac{1}{2}$ $\frac{1}{2}$

auritus	54	$\frac{1}{2}$	37	$\frac{1}{2}$	$\frac{1}{2}$
gerastus parvus	54	$\frac{1}{3}$	37	$\frac{1}{3}$	$\frac{1}{3}$
caphareus promitorius	55	$\frac{1}{4}$	37	$\frac{1}{4}$	$\frac{1}{4}$
ocanda entoc	54	$\frac{1}{4}$	37	$\frac{1}{4}$	$\frac{1}{4}$
chorlandus promitorius	54	$\frac{1}{4}$	38	$\frac{1}{4}$	$\frac{1}{4}$
budon postia	54		38		
acrimethis	53	$\frac{1}{2}$	38	$\frac{1}{2}$	$\frac{1}{2}$
arthemidididimo sacra	53	$\frac{1}{2}$	38	$\frac{1}{2}$	$\frac{1}{2}$
forans	53	$\frac{1}{2}$	38	$\frac{1}{2}$	$\frac{1}{2}$
physiognomitorius	53	$\frac{1}{2}$	38	$\frac{1}{2}$	$\frac{1}{2}$

iusta aut et actia et sub entoc in sul gest
 ra vore in qua abutates duo

alutia	?	53	+ $\frac{1}{4}$	30	$\frac{1}{4}$
axoc	+	54		30	$\frac{1}{4}$
ca. eadem in sua in qua abutuntur tunc?					
charofus	?	54	$\frac{1}{4}$	37	
yalis	?	54	$\frac{1}{4}$	37	
apthca	?	54	$\frac{1}{4}$	36	$\frac{1}{4}$
dyj in fult	?	54	$\frac{1}{4}$	36	$\frac{1}{4}$
polioy in fult	?	54	$\frac{1}{4}$	36	$\frac{1}{4}$
terafie in fult	?	54	+ $\frac{1}{4}$	36	
delin fult	?	55	$\frac{1}{4}$	37	$\frac{1}{4}$
olewip	?	55	$\frac{1}{4}$	37	$\frac{1}{4}$

Cytherea	57.	北	东	北	17.
Rhena	58.	北		17.	东
Myconi insula					
Myconi ciuitas	58.	北	东	17.	东
Phoberum promontorium	58.	北	东	17.	东
Cycladem insularum ciuitates					
Andri insula	58.			17.	北
Andri ciuitas	59.	北	东	17.	东 北
Tini insula ciuitas	58.	北		17.	东
Seyri insula ciuitas	59.	北	东	17.	东
Naxi insula ciuitas	58.	东		17.	
Pari insula ciuitas	58.	北		16.	北 东
Saxum ipsius promontorium	58.	东		16.	北 东
Siphei insula ciuitas	58.	东		16.	北 东
Ciuitates eius mediterraneae					
Scribae	58.			16.	北 东
Pholocandrum	58.			16.	北
Sicium	59.	北	东	16.	北 北

PELOPONESI SITVS

p Elaeoponius lituus habet a separatione corinthiacum finium & Isthmum & deinde Corinthum pelagum ab occasuque meridie Adriaticum pelagus ab ortu sibi Corinthum mare sua littora sic describuntur post fontes qui in megaride dicti sunt in sinu Corinthiaco

Achaiae gradus habere	41.	东	北		
Sacrum lunonis corinthiaca	41.	东		17.	东
Lecherum cauae	42.	东		17.	
Alopi fl. est.	41.	北		16.	北 北
Sicyonia					
Sycus fl. est.	42.	东		17.	
Quae proprie appellantur Achaiae ciuitates habet					
Argira	42.	东		16.	北 东 北
Argiuro	42.	北	东	16.	北 东 北
Elinceus portus	42.	北		16.	北 东 北
Rhium promon. qd & Drepanum	42.	东		17.	东
Pollidiorum repeare sacrum	42.	东		17.	
Patra	42.	北		16.	北 东
Olarus	42.	北	东	16.	北 东
Dymis	42.	东		16.	东
Acaeus promon.	42.	北		16.	北 东

Helids

Cyllene ramb	98.	土	10.	土
Pinet fluit ostium	98.	土	10.	土
Chelonia promontorium	98.		10.	土
Chelone sinus	98.	土	10.	土
Lebehus promontorium	98.	土	10.	土
Alphai fluit ost.	98.	土	10.	土
Ipsius fluit origo	99.	土	10.	土

Melenis

Cyparissa	98.	土	10.	土	土
Cyparissium promontorium	98.	土	10.	土	土
Sela fluit ost.	98.	土	10.	土	土
Pylos	98.	土	10.	土	土
Coriphasium promontorium	98.	土	10.	土	土
Methone	98.	土	10.	土	土
Colone	98.	土	10.	土	土
Acritis promontorium	98.	土	10.	土	土

In situ medietate

Alice	98.	土	10.		
Coene	99.		10.	土	
Melene	99.	土	10.	土	
Parai fluit ost.	99.	土	10.	土	
Elus cum alpheo communitio	99.		10.	土	土
Phera	99.	土	10.	土	
Alca	99.	土	10.	土	

Laccis

Leuctrum	99.	土	10.	土
Tenacia promontorium	99.		10.	土

Et in situ laceno

Tonarium	99.		10.	土	土	土
Cene	99.	土	10.	土	土	土
Tenacra	99.	土	10.	土	土	土
Las	99.	土	10.	土	土	土
Gyrbium	99.	土	10.	土	土	土
Trinassos ostiale	99.	土	10.	土	土	土
Euroce fluit ost.	99.	土	10.	土	土	土
Fluiterigo	99.	土	10.	土	土	土
Acria	99.	土	10.	土	土	土
Bandyra	99.	土	10.	土	土	土

Alepus	10.	ε.	τ.	15.	ε.	
Oragnobos promontorium	10.			15.		
Eos	11.	ε.		15.	ε.	
Milea promontorium	11.	τ.		15.	ε.	
In argolico sinu & laconie						
Ninea portus	11.	ε.		15.		
Dios fetoris & Iouis salustoris portus	11.	ε.		15.	ε.	
Epidauros	11.	ε.		15.	ε.	
Zares	11.	ε.		15.	τ.	
Cypharus portus	11.	ε.		15.	ε.	ε.
Prasia	11.	ε.		15.	ε.	ε.
Argis	11.	ε.		15.	ε.	ε.
Inachi fluvius	11.	ε.		15.	ε.	
Fluv. ipius erigo	11.			15.	ε.	
Nauplia castris	11.	ε.	τ.	15.	ε.	τ.
Phia	11.	ε.	τ.	15.	ε.	τ.
Hermione	11.			15.		
Scylarum promontorium	11.	ε.		15.	ε.	
In laconico sinu argis						
Trozone	11.	τ.		15.	ε.	
Post hanc ceterosolis	11.	ε.		15.	τ.	
Epidauros	11.	ε.	τ.	15.	τ.	ε.
Spiraeum promontorium	11.	ε.	τ.	15.	ε.	
Arbenionum portus	11.	ε.	ε.	15.	ε.	ε.
Bocephalus portus	11.	τ.	ε.	15.	ε.	ε.
Corinthe						
Cerchae castris	11.	ε.	ε.	15.	ε.	τ.
Schoenus portus	11.	τ.		15.		
Mons in Peloponneso sunt						
Phloe	11.	ε.		15.	ε.	
Stymphalis mons	11.	ε.		15.	ε.	
Hemirthe mons	11.	ε.		15.	ε.	
Taygeta mons	11.	τ.		15.	ε.	ε.
Cronus mons	11.	ε.		15.	ε.	ε.
Zaris mons	11.			15.	τ.	
Costas autem sunt mediterranea in regioneque proprie ab eis est						
Phoe	11.	ε.		15.	ε.	
Hedice	11.	ε.	τ.	15.	ε.	ε.
Bara	11.			15.	ε.	ε.

Pellene	90	♂	♂	♂	♂
Sicyonia mediterranea ciuitates					
Pelhus	90	♂	♂	♂	♂
Sicyon	90			♂	♂
Corinthia mediterranea ciuitates					
Corinthus	96	♂		♂	♂
Eleis mediterranea ciuitates					
Eleis	99			♂	♂
Olympia Pisa	98	♂		♂	
Coryna	98	♂		♂	
Hypana	99	♂		♂	
Lepreum	98	♂	♂	♂	♂
Typana	99	♂		♂	
Argachir					
Heraea	99	♂		♂	
Pisala	99	♂		♂	♂
Tegae	98	♂	♂	♂	
Pisobatis	99	♂		♂	♂
Lydii	99	♂	♂	♂	
Antigonia quae & maritima	99	♂		♂	♂
Sibynopolitas	90	♂		♂	
Cleae	90	♂	♂	♂	
Laba	90	♂	♂	♂	
Megalopolis	90	♂		♂	
Argae mediterraneae					
Nemea	96	♂		♂	♂
Cleae	96	♂		♂	♂
Argae	96	♂		♂	♂
Mycenae	96	♂	♂	♂	♂
Arae	96	♂	♂	♂	♂
Mefonia mediterranea					
Alarcus	98	♂	♂	♂	♂
Ithema	98	♂	♂	♂	♂
Troezen	99	♂		♂	
Laconia mediterranea					
Cardamyla	90			♂	♂
Lacedaemon	90			♂	♂
Cyphanta	90			♂	♂
Lerna	96	♂		♂	♂

Tiburium	30	4	10	北	
Hierina	30	7	10	北	中
Thalama	30	7	10	北	中
Gierina	30	北	10	北	
Orize	30	7	10	北	
Bryla	30		10		

Insulae adiacentes peloponneso. hae

Strophades	35	7	10		
Et prima Insula	37	北	10	北	
Sphagia Insula	38		10		
Thegusala Insula	38	北	10	北	
Cythera insula & ciuitas	30	北	10	北	
Egla Insula	30	北	10	北	
Salamis Insula	30		10		
Aegina Insula ciuitas	30	北	10	北	中

CRETAE INSVLAE SITVS

c Reti Insula terminatur ab occasu mari Adriatico. A septentrione pelago Carenti. A meridie partice. Ab oriente Carpathio. cuius litora sic describuntur

Latus occidentale

Cacyci promontorium & ciuitas	32	北	10	北	
Psalmentum phalerna	32	北	10	北	
Cheronefus	32	北	10	北	北
Rhannus portus	32	北	10	北	北
Vila	32	北	北	10	北
Criu metopē a arietis frens pman.	32	北	10	北	

Australis latus de scopis

Lafis	32	北	10	北	
Tarba	32	北	北	10	北
Pocclabum	32	北	北	10	北
Hermana promontorium	30	北	10	北	北
Phoenice portus	30	北	北	10	北
Phoenice ciuitas	30	北	10	北	北
Messali flu. est.	30	北	北	10	北
Plychion	30		10	北	北
Electi flu. est.	30	北	10	北	
Messia	30	北	10	北	
Tean promontorium	30	北	北	10	北
Echa	30	北	北	10	北

Caracoli flu. est.	14.	本	本	14.	本	本
Lis ad libens	14.	本	本	14.	本	本
Libani flu. est.	14.	本	本	14.	本	本
Iratos ciuitas	15.			14.	本	本
Ieron. oros. i. facer mont	15.	本		15.		
Sacia pinnat. Filisopetra	15.	本		15.		
Erybraum promon.	15.	本		15.		
Arbelos promontorium	15.	本		15.		
Iones ciuitas	15.	本		15.	本	
Orie oros. i. lateris descriptio						
Sanmociam promontorium	15.	本	本	15.	本	本
Mircos portus	15.	本		15.	本	本
Carora ciuitas	15.	本		15.	本	本
Olus	15.			15.	本	
Oberionis	15.	本	本	15.	本	本
Zephyrium promontorium	14.	本	本	15.	本	
Septentrionalis lateris descriptio						
Herachum	14.	本		15.	本	
Panormus	14.	本		15.	本	
Craium	14.	本		15.	本	
Dyon	14.	本		15.	本	
Pincosation	14.	本	本	15.	本	
Rabyrim	14.	本	本	15.	本	
Amphitrals fines	14.	本		15.		
Drepanum promontorium	14.	本		15.	本	
Minoa	14.			15.		
Picus flu. est.	12.	本	本	14.		
Colonia	12.	本	本	14.		
Cisium promontorium	12.	本		14.		
Dolanum	12.	本	本	14.	本	本
Plicum promontorium	12.	本		14.	本	本
Cisium polis	12.	本	本	14.	本	本
Insigniores quatuor montes in Creta sunt	12.					
Leuchis montes	12.	本		14.	本	
Ida montes	12.			14.		
Dicte montes	12.			14.	本	
Ciuitates in creta mediterranea						
Polyrrhena	12.	本		14.	本	本
Apteria	12.	14.	本	14.	本	本

Artaxina	30	θ.	19.	ε.	κ.
Lappa	31.		19.	ε.	κ. θ.
Subeta	32.	θ.	19.	θ.	
Eleterna	33.	ε.	19.		
Cortyna	34.	κ.	19.	ε.	θ.
Pannona	35.	θ.	19.	ε.	
Crofus	36.	ε.	κ.		
Lycetus	37.		19.	ε.	
Insulae aeternae adhaerent Cretae					
Claudos Insularum quae circitas	38.	ε.	19.		
Laros insula	39.	ε.	19.	θ.	
Dia insula	40.	ε.	19.	θ.	
Cernobis insulae quae circitas	41.	ε.	19.	ε.	
Melos insularum quae circitas	42.		19.	ε.	

CLAVDII PTOLEMAEI COSMOGRAPHIAE LIBER TERTIUS FINIT

Liber quartus

Clavdi Ptolemaei cosmographiae quartus haec habet. Expeditio nem totius Africae sicut subiectas praecipue: sicut Sinae, Mauritania Tingitana, Mauritania caesariensis, Nubia, Aethiopia, Aegyptus, Arabia, Libyam aegypti totam superiorem & inferiorem, Libyam interiorem sub praefatis praecipueque sub aegyptu est: & sub haecque interierit aethiopia est: sicut praecipue Arabiae, circumscriptio promontoria insulae appellationis, descriptione littoralium, marium, nomina, regiones, Cetera, Inferiores, Insulae, Vides, secundumque totae urbes.

MAVRITANIAE TINGITANICAE SITVS

103 Aethiopiae Tingitanae latiusque occasum spectat terminatur usque ad mare quod oceano occidentale vocamus, oceanusque a freto incipit Herculis, usque marem maiorem atlantis, mare descriptione haec.

Cotes promon.	6.	19.	ε.	θ.
Laros flu. ost.	6.	19.	θ.	
Lax flu. ost.	6.	19.	κ.	
Suberia flu. ost.	6.	19.	θ.	
Hispanica sinus	6.	19.	ε.	
Salsus flu. ost.	6.	19.	ε.	θ.
Salsus curus	6.	19.	ε.	θ.
Dia flu. ost.	6.	19.	ε.	θ.

Aula minor mons	6.		16.		
Cefe flu. est.	6.	3.	12.	6.	4.
Rubis portus	6.	3.	12.	6.	
Affine flu. est.	6.	4.	12.		
Solis mons	6.	6.	12.	4.	
Mylocarus portus	7.	3.	10.		
Pebus flu. est.	7.	6.	10.	6.	
Herculis promon.	7.	6.	10.		
Tarraha	8.		29.	6.	3. 12.
Vifidum promon.	7.	6.	29.	4.	
Scirpa	8.		29.		
Vix flu. est.	6.		28.	6.	
Agne flu. est.	8.	6.	27.	6.	3.
Sale flu. est.	8.	3.	27.	3.	
Aula maior mons	8.		26.	6.	

Septentrionale huius terminatis fretum quo est dictum promon.

Tingis castra	6.	6.	15.	6.	
Valens flu. est.	7.		17.	3.	6.
Euliffa ciuitas	7.	6.	17.	4.	3. 12.
Heptadelpi mons	7.	6.	17.	6.	3.

Et Iberico oceano nom descriptionem hanc

Ablye columna	7.	6.	3.	14.	3.
Proci promon.	8.			17.	12.
Isath	8.	3.		17.	12.
Tal flu. est.	8.	6.		17.	
Clostrum promon.	8.	6.	3.	17.	6.
Acrab	9.	14.	6.	17.	12.
Tanzolga	9.	6.		17.	
Sestris promon	10.			17.	
Rhyflidrum	10.			17.	6. 4.
Metagenis promontorium	10.	4.		17.	6. 4.
Molochus flu. est.	10.	2.	4.	17.	6. 4.
Matur flu. est.	11.	6.		17.	6. 3.

Oriente locus terminatus Mastraria Colerenti iuxta meridianaque a Maluz flu. est. usque finem pertinet cuius gradus a. 3. 26. Australem finem habet in gombus maris Libye adiacentibus iuxta lineamque perficos terminis iungit. Tenent autem praecipue iuxta fretum Metagenis iuxta Ibericum pelagus Socoffi, sub plus uerue & sub Metagenis regionem Malocapost Verboerish, quibus Salmo & Carri

post Bacura sub quibus Micanita post Verues. Veli Blia post Im /
 gauri sub quibus resti beres post Parbon campusticus gradus 9. 4. 30.
 sub quibus Zergenti post Banoche & Vacuza. Orientale latus terent
 ante Maréti & pars herpeticosa. Montes autem sunt notandi in regione.
 Dux monachice modum 8. 4. 19. & facta mox ceteris a mureo Arli-
 or ad Tuficam promontorium: quod est in litore & Dardas quos oc-
 cidentales gradus habet 23. 29. 4. & 15. 29. 4.

Civitates mediterraneae in fines in Tingitanae sunt

Zake	6.	6.		14.	1.
Lix	6.	6.	4.	14.	1. 1. 12.
Opetin	7.	6.		14.	6.
Sabur	6.	6.	4.	14.	6.
Bansa	6.	6.		14.	6.
Tamafida	7.	6.		14.	6.
Sida	7.	6.	4.	14.	6. 1. 12.
Gentara	7.	6.		14.	6.
Baba	8.	6.		14.	6.
Pafina	9.	6.		14.	6.
Vibru	9.	6.		14.	6.
Volubis	8.	6.		14.	6.
Herpa	10.	6.		14.	6.
Tocolida	7.	6.		14.	6.
Tafila	9.	6.		14.	6.
Melochath	10.	6.		14.	6.
Bona	9.	6.		14.	6.
Galaba	11.	6.		14.	6.
Ochab	8.	6.		14.	6.
Derab	9.	6.		14.	6.
Bocatum jemenum	9.	6.		14.	6.
Vala	8.	6.		14.	6.

Insulae autem sunt ab occasu provinciae in exteriori mari

Pera insula	9.	14.
Erythra insula	6.	29.

MAVRITANIAE CAESARIENSIS SITVS

in Africae septem caelestis insula dicitur terminos habet ab occasu profertur

Tingitanae Mauritaniae latus a septentrione Sardiniam pelagus nota

Malar flu. est usque ad Ampage flu. est. ceteris latus sic circumscriptis

Post Malar flu. orbium

Acta magna promontorium u. 6. 14.

Gypſaria portus	11.	土	土	14.	土	土
Sigapolis colonia	12.			14.	土	土
Adianth ſu. off.	12.	土		14.	土	土
Portus magnus	12.	土	土	14.	土	土
Chylimath ſu. off.	13.			14.	土	土
Cauca colonia	13.	土		14.	土	土
Droy portus	13.	土		14.	土	土
Actinaria colonia	13.	土	土	14.	土	土
Carboni ſu. off.	14.	土		14.	土	土
Carena	14.	土		14.	土	土
Carpala	14.	土	土	14.	土	土
Cercoma	14.	土		14.	土	土
Laprotum	15.	土		14.	土	土
Apollinis promon.	17.	土		14.	土	土
Caſtra Germanoy	14.	土		14.	土	土
Canaris	15.	土		14.	土	土
Linalyſo ſu. off.	15.	土		14.	土	土
Ioleclarus	17.	土		14.	土	土
Tipala	17.	土		14.	土	土
Via	17.	土		14.	土	土
Iocium	18.	土		14.	土	土
Syri ſu. off.	18.	土		14.	土	土
Ruſtorum	18.	土		14.	土	土
Ruſibar	18.	土	土	14.	土	土
Medanga	19.	土		14.	土	土
Serbetis ſu. off.	19.	土		14.	土	土
Ciſſe	19.	土	土	14.	土	土
Addyma	20.	土		14.	土	土
Ruffocoy	20.	土		14.	土	土
Iomium	20.	土		14.	土	土
Ruſibarſe	20.	土	土	14.	土	土
Ruſius	21.	土		14.	土	土
Vabar	21.	土		14.	土	土
Saldia colonia	22.	土		14.	土	土
Nafanath ſu. off.	22.	土		14.	土	土
Chabar	22.	土		14.	土	土
Silber ſu. off.	23.	土		14.	土	土
Leſibe	24.	土		14.	土	土
Audem promon.	24.	土		14.	土	土

Et in insulis suis

Asia fl. ost.	19.	℥.	℥.	12.
Hūgū	19.			12.
Gul fl. ost.	19.	℥.		12. ℥. ℥.
Albrato	19.	℥.		12. ℥. ℥.
Amplige fl. ost.	19.	℥.		12. ℥. ℥.
Fores su.	19.			19.

Ab oriente limites habet Africanam iuxta Ampligam su. usque finem

Eius gradus 19. ℥. 19.

A meridie Lybicos usque hinc usque supra Gethiam Australis terminos surge

Montes in praeterea sunt insigniores hi

Dardani montes orientis pars	19.		19.	℥.
Occidentalis eius pars	19.		19.	℥.
Zalacumora & Caraphi montes	16.		16.	℥.
Madethobis montes fines	19.	19.	℥. & 19.	℥. 19.
Caraba mons	19.	℥.		19.
Egypti mons	19.	℥.		19.

Et Pterodiq montes fines 16. ℥. 16. ℥. & 19. 19. ℥.

Terunt autem regionem ab occidu Herpeligam sub montibus Chalcoecis appellatis sub quibus Thalchali post Soras quibus magis meridionales sunt Masofyli sub quibus Dryx. postea post Dardani montem Elidū & Toloce ac Nactrafi usque montes Caraphos. Thalchali autem magis orientales sunt usque ad ostia Chiraleph fluminis Madethobis sub quibus Zala cum montes post hanc manes postea Berrara & sub Caraphis montibus Acuerū & Micraū sub monte Caraba & sub quibus magis orientales sunt quam Zalacus mons supra mare Maccherebis sub quibus Todū sit post Bauris sub quibus Macchere post Salafū & Madchobū. iterum magis orientales Talcis sunt Macraū & Obtus usque ad Ampligam su. Sub his aut Calamū post Todū Lacū & apud fores Ampligam su.

Curtes autem sunt in regione mediterranea haec

Valbaria	12.	℥.		19.
Calena	12.	℥.		19. ℥.
Vicora	12.	℥.	℥.	19. ℥.
Largora	12.			19.
Vilacora	12.	℥.		12.
Aroa	12.	℥.		19. ℥.
Misra	12.	℥.	℥.	19. ℥.
Turci	12.	℥.	℥.	19. ℥.

Affacis	9.	♂	11.	♂	
Arca	9.	♂	10.	♂	♂
Aripa	19.		10.	♂	♂
Vitorea	19.	♂	11.		
Orghai	19.	♂	12.	♂	
Emobora	19.	♂	14.	♂	♂
Vage	19.	♂	10.	♂	♂
Mandira	19.	♂	18.	♂	♂
Apphar	19.	♂	12.	♂	
Opidaceum colonia	16.		12.	♂	
Burca	16.	♂	10.	♂	♂
Taribum	16.	♂	10.		
Gamba	19.	♂	12.	♂	♂
Zachabara	16.	♂	12.	♂	
Ineb	17.		12.		
Terilla	17.	♂	16.	♂	
Larida	18.	♂	12.	♂	
Vaffata	18.	♂	12.	♂	
Gafnara	18.	♂	10.	♂	♂
Binfota	18.	♂	10.	♂	
Pigsa	18.	♂	10.	♂	
Nigiga	18.	♂	10.	♂	
Thifitima	18.	♂	19.	♂	
Chocata	17.	♂	12.	♂	
Aque calida colonia	18.		12.	♂	
Pberia	19.	♂	11.	♂	
Oppidium	19.	♂	12.	♂	♂
Landa	19.	♂	19.	♂	♂
Tucca	20.		11.	♂	
Bada	20.		12.	♂	♂
Gafnara	18.		12.	♂	
Bala colonia	18.	♂	12.	♂	
Symecha	20.	♂	12.	♂	
Thiberis	21.		12.	♂	
Iraba	21.		10.	♂	
Amirres	21.		19.	♂	
Et iuxta Phoenii fl. fontes qui amni Sano admiscetur					
Suburgia	21.		18.	♂	
Postea iterum ab alio principio civitates ha					

Thedact	10.	土	土	12.	土
Tigr	19.	土		12.	土
Tiropholem	21.	土		12.	土
Sadon	22.	土		12.	土
Tufatath	22.			12.	土
Vifara	22.			12.	土
Yazarada	22.	土		12.	土
Auzia	22.	土		12.	土
Tubulapoz	23.	土	土	11.	土
Robenda	23.	土		12.	土
Aufim	23.			12.	土
Zaratha	23.	土		12.	土
Nabuberum	23.			12.	土
Virca	23.	土	土	12.	土
Thubum	23.	土	土	12.	土
Tamariba	23.	土		12.	土
Angala	24.	土	土	12.	土
Supes	24.	土		12.	土
Hypa	24.	土	土	12.	土
Vanicada	24.	土		12.	土
Sitici colonia	25.			12.	土
Tumarcha	25.			12.	土
Germara	25.			12.	土
Papia	24.	土	土	12.	土
Yalceba	24.	土		12.	土
Agga	25.			12.	土
Tanda	24.	土	土	12.	土

Infila hanc adire cum civitate insignitissima & ipsa liba castra dicitur

In qua civitas eius nominis

17.

17.

NVMIDIAE SITVS *scilicet a fine septentrionali ad*

in Vmida latus occidentale terminatur Mauritania caesariensi iuncta
 oppositam lineam Ampage sua septentrionale pelago Africae usque
 ab Ampage sua usque finem interioream magne Syriae perueniens de
 scriptio sic se habet post Ampage ostia in lina Numidico

Eia incana	27.			11.	土
Collops magnus	27.	土		12.	土
Trison promon.	27.	土		12.	土
Rhuficada	27.	土	土	12.	土
Vaycath	28.	土		12.	土

Oleochites finis	18.	多	12.		
Tacaty	19.		12.	光	
Collops parvus	19.	多	12.	光	光
Siar parvus	19.	多	12.	光	
Ilippi promontorium	20.		12.	光	本
Stoboribum promontorium	20.	多	12.	光	
Afrodium colonia	20.	多	12.	光	
Ippon regia	20.	光	12.	本	
Rebricani flu. off.	20.	光	12.	本	
Thebrace colonia	21.	本	12.	光	
Appollinis lacum	21.	多	12.	光	本
Soca	21.	多	12.	光	本
Nepuni ara	21.		12.	光	本
Hippon uel equorum citatio	21.		12.	光	本
Therilla	21.		12.	光	
Ioyca	21.	多	12.	光	本
Apollinis promontorium	21.	多	12.	光	本
Corneli castrametatio	21.	多	12.	光	
Bagrade flu. off.	21.		12.	光	
Principium Africae					
Carthago urbs magna	22.	光	12.	光	
Coccha flu. off.	22.	光	12.	光	
Mazala	22.		12.	光	
Carpis	22.		12.		
Mafusa	22.		12.	本	
Olypa	22.		12.	本	
Hermia promon.	22.		12.	光	
Alpis	22.	本	12.	本	
Carabis	22.	光	12.	光	
Nepolis colonia	22.	光	12.		
Singal	22.		12.	光	本
Afrodium	22.	本	12.	光	
Adrumepus colonia	22.	本	12.	光	
Aspira	22.	光	12.	光	
Lepis parvus	22.	光	12.	光	
Thaplos	22.	光	12.	光	
Achola	22.	光	12.	光	
Rafpe	22.		12.	光	
Brachodis promontorium	22.	光	12.	光	

Villa	18.	2.	12.	2.
Tapirura	18.	2.	12.	
Syrta parva				
Theoze	18.	2.	12.	2.
Macomada	18.	2.	12.	2.
Tritonis flu. off.	18.	2.	12.	2.
Tactus	18.	2.	12.	2.
Gacchala	19.	2.	12.	2.
Hedapha clausa zona finem in	19.		12.	2.
Zetba promon.	19.	2.	12.	2.
Sabatha	19.	2.	12.	2.
Pitridon portus	19.	2.	12.	2.
Flea	19.	2.	12.	2.
Carapha portus	19.	2.	12.	2.
Nepoleone & leptis magna	19.		12.	2.
Cinypho flu. off.	19.	2.	12.	2.
Barathra	19.	2.	12.	2.
Castane	19.	2.	12.	2.
Trier um promon.	19.	2.	12.	2.
Cephalocarrion	19.	2.	12.	2.
Syrta magna				
Macomacha villa	19.	2.	12.	2.
Aqila	19.	2.	12.	2.
Sacama villa	19.	2.	12.	2.
Pyrgus captranta	19.	2.	12.	2.
Pharua villa	19.	2.	12.	2.
Orporis villa	19.		12.	2.
Hippi promontorium	19.		12.	2.
Pixleri villa	19.	2.	12.	2.
Sub hac eisdem nominis are occurrunt Africa sunt				
Oriente vero litus terminatur post interiorum sinu Syrtis inde linea versus				
Austrum ducta iuncta Cyrenem usque finem cuius gradus sunt 37. 25.				
Mendesale vero litus terminatur hincque expositus duos fines tangit zona				
Gedamata deserti Libie				
Montes in provincia insignes habentur				
Buzarcatus pars orientalis	19.		17.	2.
Andon mons	19.	2.	17.	2.
Thamesis montes fines	19.	2.	17. & 12.	19.
Ex quo rubricatus flu. & mons Carra dicitur	19.	19.		

A quo paludes inuicem conpignat	Hyperetis palus	12.	¶	12.	¶
Et istara palus		11.		11.	
Emancipatis monticulis fines		10.	¶ & 16.	¶	14.
A quo brigadar flu.& locus uel dios moos		14.	¶	11.	¶
Valerum monticulis fines		17.	¶ & 19.	¶	16.
A quoq; fluit ermon amant& in iplo paludes&	Termonis palus	18.	¶	19.	¶
Pallas palus		18.	¶	19.	¶
Libya palus		18.	¶	18.	¶
Cythen moos		19.	¶	19.	¶
Therite moos		19.	¶	18.	
Zachabari monticulis fines		19.	¶ & 19.	¶	16.
A quo defluit cryphs flu.& achabe fons		19.	¶	16.	¶

Terent autem occidentalia Africe usque ad mare Carteris & nobathre post quot uentis solis ortum locum & Narmidam noeam, i. prouinciam usque Thabracem, post Misiris & qui iuxta Carthaginem sunt, sub quibus Libyphoenices, post usque partem lirim machym & sub bes Murchan qui magis ad orientem uergunt & usque Cryphem flu. nigritis & circa flu. apu Lotophagi, postea apud magnam Syrtim, Samarcitis & deinde ny cyti quibus subsicunt Eleores. Iterum autem ceretis & narmida australes sub Audo monte sunt Misila, sub quibus nachabura, post insibes Misirlis Mandi, sub quibus nullari postea sub Thamee monte Suburbetres sub quibus Alardi & Syrtis campus. A meridie autem Libyphoenicum est bazacitis regio, sub qua Ocuta post Ceretis & mamelari supra eandem nomis montem, sub monte sit sunt Mosurum sub machinas sunt machyae post Cythari post quos mimaces sub Valerum montis uentis & principum Libya deserte. Similiter auez, sub cinthra sit Syptoliti post achamies, post munargues sub quibus machetudis, sub nigritis autem sunt Astacum sub lothobuges eropui Postea delopes sub quibus eretide sub Samarcitis sunt Edamii post nigrem, sub quibus nyca, sub Nicpis autem Eleores macti, Syrtis & deserta Libya. Cuiusmodi in presincta mediterranea inter amplexum fluium & thabracem ciuitatem sunt hec

Cinthorum

Ceretis	16.	¶	¶	11.	¶
Misrum	16.	¶		10.	
Vaga	18.			11.	¶
Lace	17.	¶		10.	¶
Aperi	17.	¶		19.	¶
Azama	17.	¶		11.	¶

Nome nemidite

Cilicis colonia	27.	七	11.	七	
Tundromum colonia	28.	七	12.	七	
Asperis	29.	七	13.	七	
Symphytum	30.		14.	七	
Tubernica colonia	31.		15.	七	
Tuoca	32.	七	16.	七	
Thaba colonia	33.	七	17.	七	
Thaburica	34.	七	18.	七	
Veli	35.		19.	七	七
Crocipera	36.	七	20.		
Lamballe	37.		21.		
Lego tertia angusta					
Tobutis	38.	七	22.	七	
bulata	39.	七	23.	七	
Sicaceneria	40.	七	24.	七	七
Affirus	41.	七	25.	七	七
Naranga	42.		26.	七	
Thobella	43.	七	27.	七	七
Thomilla	44.	七	28.	七	七
Maturus	45.		29.	七	
armodare	46.	七	30.	七	
Tharstada	47.		31.	七	七
Cinacupala	48.	七	32.	七	七
Gaba	49.	七	33.	七	七
Inter aera thaburam cialentem & bogalem flu.					
Crocipete	50.	七	34.	七	
Mertida	51.	七	35.	七	
Vian	52.	七	36.	七	
Tifica	53.	七	37.	七	
Cyipa	54.		38.	七	七
Thradala	55.	七	39.	七	
Asitta	56.	七	40.	七	
Tobros	57.		41.	七	
Elica	58.	七	42.	七	
Tuca	59.		43.	七	七
Dabla	60.		44.	七	七
hondra	61.	七	45.	七	
Vana	62.	七	46.	七	

Nivis	14.	2.	28.	2.	4.
Aque calide	11.	2.	28.	2.	
Zagira	11.	2.	27.	2.	4.
Thasia	11.		27.	2.	4.
Turaba	11.	2.	27.	2.	
Mafsa	11.	2.	27.	2.	
Terrisus	14.	2.	28.	2.	
Zama maior	14.	2.	28.		
Tamica	14.	2.	27.	2.	
Tificubis	14.	2.	29.	2.	
Inter bagradum antremok tritonem flusibus Caribagine					
Bagradi flus.	14.		12.	2.	
Miscia urus	14.	2.	12.	2.	
Ven	14.	2.	12.	2.	4.
Thamisa	14.		12.	2.	
Cuira colonia	14.	2.	12.	2.	
Vibena	14.	2.	11.	2.	
Abdira	14.	2.	10.	2.	4.
Medicaria	14.	2.	10.	2.	
Tubardo	14.	2.	10.	2.	
Turman	14.	2.	10.	2.	
Eusa mensa	14.	2.	10.		
Cerbica	14.		10.		
Nurofi	14.	2.	29.	2.	
Ticens	14.	2.	29.		
Saffira	14.	2.	29.	2.	
Clima	14.	2.	29.	2.	
Verilliam	14.	2.	29.		
Thabba	14.	2.	29.	2.	
Thicbala	14.		28.	2.	
Negusa	14.		27.	2.	4.
Buchum	14.	2.	29.	2.	
Sub Adrumonto ciuitate					
Almens	14.	2.	11.		
Vicens	24.	2.	12.	2.	4.
Chausa	14.		12.	2.	
Turca	14.	2.	11.	2.	4.
Vizibara	14.		11.	2.	
Orbia	14.	2.	12.	2.	

Galyba	41.	7.	28.	7.
Tagibe	44.	4.	29.	
Insule adiacent Africae iuxta continentem hoc				
Hydras Insula	28.		11.	
Caleba insula	34.		12.	7.
Dracocentus Insula	38.	4.	14.	4.
Egmasus insula	41.	4.	15.	4.
Larune sine insulae dicitur	44.		16.	4.
Logadusa Insula	49.		17.	7.
Ephusa insula	49.	4.	17.	7.
Cercira insula & ciuitas	49.		18.	4.
Lethoplagis insulam qua ciuitates dicitur				
Cerna ciuitas	49.	4.	18.	4.
Micas ciuitas	49.	4.	18.	7.
Misyra insula	44.	7.	20.	7.
Portus insula	44.	7.	20.	4.
Gera insula	46.		22.	7.
Pelagus insule Africae hoc sunt				
Colyra insula & ciuitas	17.	7.	14.	7.
Glaucoris insula & ciuitas	17.	7.	14.	7.
Melita insularum quatuor melita	18.	4.	14.	7.
Est chersonesus	18.	7.	14.	7.
Est unonis sacrum	19.		14.	7.
Est heri cultu sacrum	18.	4.	14.	4.

CYRENES SITVS

c Cyrenica provincia limites habet ab occasu Sirtim magnam & Afros tota lineaque a phoenicis aris versus meridiem pertinet usque Siderocentus gradus 46. 4. 12. A septentrione Libycum pelagus hoc est punctum recta quod est ab interiori sine sirtis usque Dardidey ciuitatem cuius descriptio sic se habet post phoeni usam

Antonnax praefidium	48.		22.	4.
Dreperum praesentatum	48.	4.	22.	7.
Hypobli statio	47.	7.	22.	7.
Darbocae portus	47.	4.	20.	
Herculis turris	47.	7.	20.	4.
Dacheru praefidium	47.	7.	20.	4.
Boreum praesentatum Sirtis	47.	4.	20.	7.
Briton litus	47.	4.	11.	4.
Pontopolis heronice & besprides	47.	4.	11.	7.

Lebenis fluff.	48	4	11	12
Artino: que & theoblen'	48	7	11	11
Prolemas	49	11	11	11
Autigda	49	11	11	11
Apacta facrum	49	11	11	11
Plyer promontorium & caftellum	50	11	11	11
Appoloris	50	11	11	11
Nasabermum portus	50	11	11	11
Erythron lectus	50	11	11	11
Aeris uilla	50	11	11	11
Zephyrium promontorium	50	11	11	11
Darus	50	11	11	11

Ab ortu solis fines habet maritima: partem ista orientem lineam a Dardani-
 cle usque Austrum usque finem usque gradus 11 4 12

A meridie defertur Libya: usque lineam contingente in duas terminos. Habet
 autem provinciam incertos berculis Coenis appellatam quorum medius gradus
 48 1/2. Est usque motus 47 1/2. Est bercolicus motus 48 1/2. Est ma-
 rina palus a labore filio comensa: cuius mediam gradus habet 47 1/2. Est
 Et nota palurus paludemis qua

Conchylum	50	11	11
-----------	----	----	----

Terunt autem provinciam sub pentapoli quidem Bercolibus. Ab orientali pla-
 ga ortu besperidum quibus & ipsi magis ad ortum tendunt. Araxacoles
 sub ortu vero besperidum berculis orna. Est qui magis orientales sunt al-
 bye: post ista Africam sub usque motibus maclaturam & demum legari-
 corum specus. magis autem orientales ipsi sunt pylla: & demum loca sunt
 finem in plera & supioris regio

Civitates mediterraneae in provincia haec sunt

Cyrene	50	11	11
Archela	5	11	11
Chusca	48	11	11
Nespolis	49	11	11
Antanis uilla	49	11	11
Symachus	49	11	11
Berce	49	11	11
Erago	49	11	11
Celch	50	11	11
Hydra	50	11	11
Alybacha	49	11	11
Theris	49	11	11

Cenopolis	30.	北	本	30.	北
Ptolema	45.	北	本	30.	北
Marabena	48.			30.	
Aurisma	49.	北	本	29.	北
Acabis	50.	北		29.	北
Marcobis uila	47.	北		29.	北
Agdu uila	47.	北	本	29.	
Echinas uila	47.	北	本	28.	北
Ptolema uila	5.			28.	北
Arionius uila	5.			28.	北

Insulae autem partes regionem sunt haec

Myrrae	48.	北		31.	北
Lea ueneris insula	50.	北		31.	北

MARMARICAE LIBYAE ET TOTIVS AEGYPTI SITVS

in Aethiopia cum Aegypto continetur ab occasu Cyrenica iuxta li-
neam : quae extenditur per Damadem ciuitatem i & parte interiori
Libyae ad eadem meridionalis usque finem cuius gradus 21. 4. 12. A sep-
tentrione Aegyptiaco pelago iuxta historici descriptionem hanc, Marmari-
cae praefectura simul

Azila uila	41.	北		31.	北
Cheroneia magna	52.			31.	北
Phabis portus	53.	北		31.	北
Palurus	53.	北		31.	北
Batrachus portus	53.	北		31.	北
Petra parua portus	53.	北	本	32.	北
Antipygus portus	53.	北		32.	北
Synchranus portus	53.	北		32.	北
Catacritis portus	53.	北	本	31.	北
Andania extrema	54.			31.	北
Petra magna portus	54.	北		31.	北
Libya nomi litus					
Parosus portus	54.	北		31.	北
Cathacynus magnus	54.	北		31.	北
Aeniphysa portus	55.			31.	北
Zugris uila	55.			31.	北
Cherrea uila	55.	北		31.	北
Zagyla uila	55.	北	本	31.	北
Seluis portus	56.			31.	北

Arabodora 69. 1. 7. 11. 7.

Ab oriente terminatur parte Indica. hoc est ab arabodora usque finem eius gradus 69. 1. 10. 7. & inde Arabia petraea usque finem Arabicum eius gradus 69. 1. 29. 1. 7. usque circulo Antiocheno & parte Arabici sinus usque finem descriptionem hanc post in orientem finem profertur usque gradus habet

Arabodora	69.	1.	7.	11.	7.
Arifioe	69.	7.		29.	1.
Cyprus praesidium	69.	7.		28.	1.
Desquam promontorium	69.			27.	1.
Mylorinus	69.	10.		27.	1.
Poriofortis portus	69.	10.		26.	1.
Aix mons	69.	7.		26.	1.
Leucosalaena portus	69.	10.		26.	
Acabe mons	69.	10.		25.	1.
Nebella	69.	10.		25.	1.
Smiragus mons	69.	10.	7.	24.	
Lepa promontorium	69.	7.		24.	7.
Betrice	69.	10.		24.	7.
Perodactylum mons	69.	10.	7.	24.	1.
Bazium praesentorium	69.			24.	

Ameride huius habent lineam. deinde extensum usque profertur finem in Ibyriana quam post aegyptiam antiochia sita est.

Montes autem in praesentia insignes sunt

Bastis eius medium	59.	7.		70.	
Et anagbri montes	59.		27.	1.	27.
Et alybus mons	57.			29.	1.
Et asia mons	57.	10.		28.	7.
Et thimedis mons vel antiochia	58.	10.		26.	7.
Ogdarnis mons	57.	10.		29.	7.
Et asar mons cuius finis	58.	10.	27.	1.	29.
Et Ibyci montes ab occidentali plaga tui armenis cuius finis sunt gradus 61	29.	1.	66.	27.	1.

Paludes autem haec sunt

Craeta palus	52.			66.	7.
Lacci palus	56.	10.		26.	7.
Licomedis palus	57.			24.	
Solis fons	57.	7.		28.	
Maria palus vel lacus	64.			20.	1.
Micrasia lacus	60.	7.		29.	7.

Et ferberis locus

69. 3. 30

Tunc autem plagam magis septentrionalē; M. I. m. r. i. c. e. n. o. m. i. n. e. Libyarche;
 Kanitza & ballacheta; sub quibus apotomica sub apotomica posita qua
 etiam his australiores sunt aegylis qui gradus habent 4. 5. 28. post quos
 Nafimenes & Bacata posita australis & apotomica post quos Ientira &
 Obolapostita acri Libice autem nominque supra mare sunt colunt 21.
 gona & catamit & Zygo. Australis vero hucyos & opdemipost quos
 alyemachada Posita ammoniac regio cum sitis 25. 4. 28. post amagō
 bei post Iobacchi & rualita Marconi vero post mare amantit Tania
 deitur. Interiora autem tenent gona 21 & profundit post quos Cybica
 repositus sitis 60. 7. 28. & post mullitibus etiam australiora in colunt
 mitor & casirenorum gradus 93. 4. 29. 4. Post quos libyegyptiata
 autem totam lineam linearis marmaricae ac Libyae peruenit Diomnes &
 Abroc or regio. Littora vero totius Arabie occupat Arabes aegypti lib-
 thyophagis quibus deus mentum fuit.

Troga lapidis montis	69.	28.
Et arababrom montis	69.	28.
Et posthyranci montis	69.	28. 3.
Et nipi lapidis	69.	24. 3.
Et ferberis lapidis	69.	21. 3.

In marmarica uale mediterranea haec sunt

Leuce	70.	30.	
Bocchyris	70.	30.	
Leuce carnari uel albocarnari	70.	30.	3.
Mercia	70.	30.	
Gaphara	70.	30.	3.
Mafichis	70.	30.	3.
Malladala	70.	30.	3.
Abathaba	70.	30.	
Leuce uel alba nape	70.	30.	3.
Taciphoris	70.	30.	3. 3.
Diosiforon	70.	30.	3. 3.
Migo	70.	30.	3. 3.
Saragina	70.	30.	3. 3.
Halo	70.	30.	3. 3.
Maracla	70.	30.	3. 3.
Bila	70.	30.	3. 3.
Et in aegly & in marmaribus			
Augia	70.	30.	

Et magri locis	19.	土	27.	土	土
Libye autem nomi uille ha					
Tachostā	59.	土	10.	土	土
Arcis	59.		10.		
Nemofagen	59.	土	10.	土	土
Tifacbi	59.	土	10.	土	土
Phoenis	59.	土	10.	土	
Sophasis	60.	土	10.	土	土
Eblaphoriam	60.	土	10.	土	
Scopis	57.	-	10.	土	土
Cāsi	57.		10.		
Laodomartium	57.	土	10.		
Carabathynos paruas	58.		10.	土	土
Pedonia	58.	土	10.		
Pogrus	58.	土	10.	土	
Claurum	59.		10.	土	
Tuccitora	59.	土	10.	土	土
Tarabhis	59.	土	29.	土	土
Peltopom	57.	土	29.	土	
Chmax	57.	土	10.	土	
Synopom	60.	土	28.	土	土
Marcotis	60.		28.		
Et in armonica					
Alexandri flatio	60.	土	28.	土	
Et armonica castas	59.	土	28.		
Marcotice nomi ciuantes & uille ha					
Manocamizum	59.	土	10.	土	土
Almyra	59.	土	10.	土	土
Tapofis	59.	土	10.		
Cobi	59.	土	10.	土	
Antipoli	59.	土	10.	土	
Hicax	59.	土	10.	土	
Plamocelis	60.		10.	土	
Palamaria uilla	60.		10.	土	
Et inscytiaca regione					
Scitios	60.	土	10.	土	
Et circa locum meenāis					
Bacchin	60.	土	29.	土	
Dieryfa	60.	土	29.		

Et in castris

Castra parva	60.	4.	28.	1.	7.
Castra magna	19.	1.	16.	1.	11.

Ipse autem Nilus & normis qui circa ipsam sunt. Praeterea insigniores ei /
 utates sic se habent . Magnam delta uocatur id uetus quod secundum flui- /
 dium agit hoc de more hoc est bonus genitus qui per ostium heracleoticum /
 defluit in amnem appellatum bobasticum qui effluit per ostium pelosiacum /
 sinus autem est scythicus ad delta 62. 10. Vocatur & partium delta id uetus /
 quod secundum bobasticum fluit in amnem bobasticum qui exiit /
 ut per parthenoticum ostium habet sinum partium delta gradus 62. 7. 10. et /
 possit & appellari tertiam delta ad a praedictis ad uetus quod secundum bo- /
 basticum ad sinum per benthim ciuitatem excurrentem & per pithi hini /
 ostium excurrentem in amnem & ipse terti delta gradus sunt 62. 4. 10. et /
 litta autem magnam delta educitur ab agathodemone fluitio ad septen- /
 trionem priusquam uocatur formathiacus fluitio qui fluit per ostium Se- /
 bentiticum cuiusque declatio gradus habet 62. 11. 10. 4. Deinde secundus am- /
 nis talys neptines qui exiit per ostium bolbiticum & ipse talys declatio gradus /
 habet 61. 10. 1. 7. unde & ambo flumina iuxta sinum exierunt interis paraly- /
 litem uigaris phormathiacum & asheniticum & boliticum & bobasticum /
 amnes . a quibus alii quidem ad mare per lacus & paludes exiit per aliquos /
 ostia alii uero praefatis amnes magnis imitent . Dicitur autem communis /
 uocabulo regiorum circa hos est fluitio regio inferior cuius nom & ma- /
 tropolis sunt ab occasu magni fluitii cum a mari incipimus Provincia Alex- /
 andriae nomus & metropolis .

Mercanti ciuitas parua	61.		10.	10.	7.
------------------------	-----	--	-----	-----	----

Andropolis nomus & metropolis

Andron. Luney ciuitas	61.	7.	10.	7.	
-----------------------	-----	----	-----	----	--

Leopoldis nomus & metropolis

Leopoldis ciuitas medietates	61.	1.	10.	11.	
------------------------------	-----	----	-----	-----	--

Inter autem magnam fluitiam ab occasu eiusdem magni fluitii

Mecides nomus & metropolis

Mecides	61.		10.		
---------	-----	--	-----	--	--

Inter uero magnam fluitiam & phormathiacum amnem ciuitates ha-

Procoimicos & metropolis

Batos	61.	1.	10.	1.	4.
-------	-----	----	-----	----	----

Cabalites nomus & metropolis

Sais	61.	1.	10.	1.	4.
------	-----	----	-----	----	----

Et apud magnam fluitiam ab occasu

Nauacatis ciuitas	61.	4.	19.	1.	
-------------------	-----	----	-----	----	--

Prosopita nomus & metropolis ab ortu solis aeva magna fluvii				
Nicit	α.	ε.	π.	ρ.
Iner samothraci & athribibici amicos				
Sibomytis inferior nomus & metropolis				
Pachosomus	α.	ρ.	π.	
Xois nomus & metropolis				
Xois	α.	ρ.	π.	ε.
Phebeopoli nomus & metropolis				
Tana	α.	ρ.	π.	ε.
Onophris nomus & metropolis				
Onophris	α.	ε.	π.	ρ.
Athribina nomus & metropolis				
Athribis	α.		π.	ε.
Mendisa nomus & metropolis				
Throna	α.	ρ.	π.	ε.
Sibomytis superior & metropolis sibomytes				
Sibomytes	α.	ρ.	π.	ρ.
Bubaria nomus & metropolis				
Bubaris	α.	ε.	π.	ρ.
Leontopolis nomus & metropolis				
Leonto	α.	ρ.	π.	ε.
Iner kouritricum & kabaftiacum amicos				
Nefis nomus & metropolis				
Panophytis	α.	ρ.	π.	ε.
Aegypti tertia nomus & metropolis				
Tanis	α.	ρ.	π.	ε.
Phageites nomus & metropolis				
Pharabchos	α.	ε.	π.	ε.
Ab orientali parte kabaftiaci fl. Sciroitis nomus & metropolis				
Scirois	α.	ρ.	π.	
Arabice nomus & metropolis				
Phacusa	α.	ε.	π.	ε.
Babaftica nomus & metropolis				
Babaftis	α.	ε.	π.	ρ.
Eliopolis nomus & metropolis				
Orit	α.	ε.	π.	ε.
Et in finibus arabice & apheftopoli				
Babylon	α.	ρ.	π.	ε.
Heliopolis	α.	ε.	π.	ε.

Heroum ciuitas	α. β.	α.
Per hanc Babylonem amnis euasus fluit. Australera autem magis delicta & inferioris regionis heptanomis dicuntur & est primus nomen		
Metropolis metropolis ab occasu flumini		
Metropolis	α. β. γ.	α. β.
Similiter ab occasu flumini mediterranea ciuitas		
Acanthas	α. β.	α. β.
Postea iuxta eam partem qua sciuntur fluitat insulam facies Hieracopolite nomen α. β. γ. δ. & in insula Nilus ciuitas mediterranea α. β. γ.		
Et metropolis apud occidentalem partem flumini		
Herculis ciuitas magna	α. β. γ.	α. β.
Ab occasu vero insule arisonite nomen & metropolis		
Mediterranea arisonae	α. β.	α. β.
Et studio ptolemaei	α. β.	α. β. γ.
Ab orientali parte insula		
Aphroditopolite nomen & metropolis eiusdem nominis		
Aphroditopolis	α. β.	α. β.
Postea similiter ab orientali parte insula		
Cynus ciuitas	α. β.	α. β.
Conueniunt qui insulam faciunt iuxta flumem α. β. γ. δ. ε. ζ.		
Hic contingitur ab occasu nomen cetrarchites & metropolis mediterranea		
Orinches	α. β.	α. β. γ.
Postea similiter nomen cinopolite & metropolis ab occasu flumini α. β. γ. δ. ε. ζ. cui opponitur insula		
Cynus uel canis ciuitas	α. β.	α. β.
Et deinde ab orientali parte flumini		
Acoris	α. β.	α. β.
Et mediterranea		
Alabastropis	α. β.	α. β.
Postea bernopolite nomen & metropolis ab occasu flumini mediterranea		
Hermi uel mercurii ciuitas	α. β.	α. β. γ. δ.
Et ab occasu flumini adiacetur custodia	α. β. γ.	α. β. γ.
Ab orientali flumini parte nomen antiochis metropolitica		
Antiochis ciuitas	α. β.	α. β.
Hic nomen ascribuntur duae castrae. Quae autem australiora heptanomis flumini uocantur thebis & superiora loca sunt & hic ab occasu quidem flumini lycopolite nomen & metropolis mediterranea		
Lycopolis ciuitas	α. β. γ.	α. β.
Hypochus nomen & metropolis		

Hypole	62.	27.	4.	1.
Aphroditopolis nomen & metropolis mediterranea				
Aphroditis ciuitas	62.	1.	28.	1.
Crocodylos ciuitas	62.	1.	27.	1.
Tharibus nomen & metropolis				
Tharibus vel berait	61.	4.	27.	2.
Posita mediterranea ab occidu flumi				
Abydos	62.	1.	26.	4.
Diopolites nomen & metropolis in locis superioribus				
Dios hoc est iscus ciuitas parua	61.	4.	26.	1.
Tarrynus nomen & metropolis				
Tarrynus	61.	4.	26.	4.
Et uilla mediterranea				
Paroparis	61.	4.	25.	4.
Posita marmora & mediterranea uilla				
Tachis	61.	4.	25.	1.
Hermopolites nomen metropolis				
Hermopolis	62.	4.	25.	1.
Et deinde lacus ciuitas	62.	4.	24.	1.
Posita uilla mediterranea				
Ptoerus	61.	1.	24.	1.
Et insula elephantina	62.	4.	24.	1.
Ab orientali autem parte flumi Antopolites nomen & metropolis				
Antei mediterranea	62.	1.	27.	1.
Et deinde passalus	62.	1.	27.	1.
Paropolites nomen & metropolis				
Paxos ciuitas	62.		22.	1.
Posita lepidotop ciuitas	62.		26.	1.
Posita chenebolis	62.		26.	1.
Posita cona uel macra ciuitas	62.	1.	26.	1.
Coptus nomen & metropolis mediterranea				
Coptus ciuitas	62.	4.	26.	
Posita appollinis ciuitas parua	62.	4.	25.	1.
Thebay nomen & metropolis				
De ciuitas magna				
Thebe	62.		26.	4.
Posita thephim	62.		25.	1.
Posita chombis	62.		25.	
Posita dirhyis Aduca ciuitas	62.	1.	25.	1.

Portus thei mediterranea	62.	4.	22.	7.
Portus arabis	62.		29.	12.
Portus fontis	62.		22.	6. 7.
Portus dodechaemoron cuius orientali parte sunt arabes dicti ad eum quibus				
ab orientali parte fluit post curiam istam paragogus sinus 61. 6. 7. 23. 6. 4.				
Hierusalem sycanitas	61.	6.	4.	23.
Phyle	62.	7.	23.	6.
Metacampo	62.	7.	23.	12.
Costa hanc ab occasu fluit pelus	62.	6.	23.	12.
Insulae aemae africe & aegypto adiacent in aegypto pelago				
Aedonia insula	62.	7.	24.	6. 7.
Tyndaris scopuli tres	62.	6.	7.	24.
Aenacta insula	62.	6.	24.	6.
Phocaeae insulae duae	62.	6.	7.	24.
Pedonia insula	62.	6.	24.	7.
Didymae insulae duae	62.		24.	6.
Pharos insula	62.	7.	24.	6.

In arabico sinu insulae haec

Suspensa insula	64.	6.	7.	28.
Aphrodita insula. i. amoris	65.	4.	25.	
Apromonis insula	65.	4.	25.	7.

LIBYAE INTERIORIS SITVS OCCIDENTALIS

I Libya interior terminatur a septentrione duabus maritibus & africi
 naeque Cyrene intra exposita quibus meridionales fines ab ortu solis
 parte maritima intra meridianum dantis civitatis usque expositus mar-
 itima finem. Portus aethiopiaeque sub aegypto est ex eodem meridionali
 usque finem cuius sinus 61. 4. 23. 3. A meridie interiori aethiopiae qua aeg-
 lipha est regio nota lineam que a praedicto sine usque limitibus imperium
 magnum sinum nuncupatum interioris pelagi proceditur cuius sinus 64. 4
 4. Ab occasu terminatur occidentali oceano a praefato sinu usque cing-
 tanae Mauritaniae finem: cuius litora sic se habent cum parte Tingitane

Soli flu. est.	9.		25.	
Salabi flu. est.	9.	7.	25.	
Salabis civitas	9.	7.	22.	
Chusina flu. est.	10.		21.	7.
Garnata promon.	9.	6.	22.	6.
Ophinda	10.		22.	
Bageca civitas	11.		23.	

Nili flu. est.	10.		10.	1.
Solentia promon.	9.	1.	17.	1.
Maifa flu. est.	10.	1.	16.	1.
Iartibi ciuitas	10.		14.	1.
Darada flu. est.	10.		14.	
Magna portus	10.		14.	
Babola ciuitas	10.	1.	11.	
Artinarum promon.	8.		11.	
Rhoadum promon.	8.	1.	11.	1.
Portus in fine hœperio				
Sarchis flu. est.	9.	1.	11.	
Perphœga portus	11.		10.	1.
Cathay promon.	11.	1.	9.	1.
Nix flu. est.	9.	1.	9.	
Hœperi ceras promon.	10.		8.	
Mahobol flu. est.	14.		6.	1.
Hippocromus æthiopia	14.		5.	1.

Montes autem in Libya insignes sunt. Tenuissimus mons quo fluit qui a Gylcho flumine usque Maifim amnem excurrit; cuius montis medium 10. & qui appellatur Saggola mons quo subor flumis excurrit cuius medium gradus habet 10. 1. 1. & Rhylladen mons quo fluit stacheris fluitans clementi paludem cuius medium 17. 11. & mons qui vocatur theon cœbema hoc est deoy curruca quo excurrit maifitola amnis cuius medium 17. 4. & mons zaphira quo darada amnis fluit cuius medium 17. 10. & oris amnisque usq̄gala mons dicitur. a quo bagradas amnis fluit cuius medium 17. 10. h. hœc per africanam delatus in mare exit iuxta gradus 19. 11. 1. & mons gurgis quo cyrys fluitans excurrit; & originem habet iuxta duos sinus 40. 11. 4. 11. hœc om̄o cœmitiones deoy sinus; sunt 47. 11. & mons qui dicitur tabacus medius 18. 10.

Et garamasca uallis 10. 10.
Argiles mons 11. 10.
Et argus mons 17. 1. 1.

In mediterranea excurrunt flum̄i mœdici uidelicet Ceras contingens uis / galam montem & uallem Cera marœmna quo amnis scinditur iuxta gradus 42. 16. qui paludes facit cheloidanquoy medium 49. 10. qui se deficiens; & ut autem terra absorptus illum educit fluitans cuius occidentalis pars gradus habet 46. 16. Orientalis autem nubam paludem facit cuius sinus 40. 15. & niger fluitans iungens mœdici & rila montes. facit sic hœc nigrum paludem; cuius gradus 17. 11. & ad septentrionem scilicet om̄s duas

constitit ad Syopolam & uirgala montes. Ad eandem partem Scythorum terra
super paludem Libyae uicinis gradibus 14. 16. 1. ad meridiem Scythorum terra
super paludem Libyae uicinis gradibus 15. 16. 1. ad meridiem Scythorum terra
super daradum uicinis duobus lineis 12. 17. & 12. 18. 1.

Subiuncta autem Mauritaniae Gens Africa & Cyrenica deserta Libyae.
Minime uero gens Libyam incolunt Carantanos scilicet a bagride flu-
uio. quibus usque ad rubram paludem & melasgetuli qui ceteris quocumque
interiacere inter sepelam montem & uirgala. Praeterea Pyreorum arbia
pam gauasi qui magis ad Austrum tendunt & Cir flumini & nigritorum
aethiopum quoque magis septentrionales sunt & nigri amnes & daradum
populorum tenentque super mare sunt ab eodem flumine nominati & porforu
genusque procul a mari magis orientales sunt & motasque decem curru
pellant & drangidoy aethiopia quo tenent inter capsa & chala montes &
marracumque sub ipso Thiba monte sunt & ruborumque tenent occide-
ntali ualle ipsum & debosque magis ad occidentem uergunt & aranga moe.

Minores deinde gentes tenent quae super mare sunt post Cereniam strobile
& frange & caudoli usque Mandrum montem postea uersus septem Bar-
bi & malcor & Mandrosque Daradum post quos Sophocis & sub Hi-
sido monte Lencarbiopum apertam moem cum pyrora Pyrus cinopum
attingit postea Sappala moem magis septentrionalis sunt Phocai & Sar-
gala uero monte Septentrionalis sunt Nateses. Gergy autem montes
Lyuanerbae & Samaricae & inter madrum montem & sagyali Salbi
& daphite & Zamari & aericent Cociani usque Nigrites aethiopes sunt.
Sub uirgala uero monte subarpare. sub Gergy monte uelut super gy-
renantis mascoi & dauchite & calete usque Nubam paludem. Postea
Daradum orientales sunt macumbi septem solocenti. Sinuantes scilicet
aureoli & pharasi & churite & thachite usque capsa cum mare
interquam & decem curru tenent ophias sub quibus trauit & mellemet
Africorum uicinum genus. Reris octagis australiorum sunt achuane
et mellemet gongade post quae uicinos postea rubrae usque amale
montem. Inter autem Libyae paludem et phala montem sunt altamibi et
murali et inter hos et rubram amale et thaba ac dolopem et a flouo usque
uallum montis et magis septentrionalis & araga mons sunt aethiopes
tabores uero a daradum. Inter debicos autem et amalemontem sunt der-
mores et sub ophicerombus quali ad Austrum sunt Agingit aethiopes
quibus orientales sunt sub ipso Amale monte usque arangam moem
Xilios aethiopes post quos chabios aethiopes.

Culicem in regione nominatur lura litus

Ancolab	10		10	土
Thalab	11	土	11	土
Tangam	12	土	12	土
Magura	13	土	13	土
Vlert	14	土	14	土
Arzaba	15	土	15	土
Subripior fluvio inde procul civitates hor				
Talchab	16	土	16	土
Malachab	17	土	17	土
Tacaba	18		18	土
Byrtha	19	土	19	土
Et sub fluvio civitates hor				
Anygab	20		20	
Apud istum fluvium a parte eius septentrionali				
Paldie	21		21	
Thapa	22		22	土
Cyba	23	土	23	土
Nigra metropolis	24	土	24	土
Velgiti	25	土	25	土
Tagama	26		26	土
Panagra	27		27	土
A parte meridionali flu.				
Thape	28	土	28	土
Pand	29		29	
Salucha	30	土	30	土
Thomon dochari	31		31	
Dudum	32		32	
Istorum inter principium bagrade flu.				
Silea	33		33	土
Barbaris	34		34	
Anygab	35		35	
Thobudis	36		36	
Siccaberitum	37		37	
Capsi	38		38	土
Circa originem cithybis flu.				
Gelatus	39		39	土
Varias	40		40	土
Saba	41		41	

Bona	19.	16.	
Belrum	24.	21.	†.
Cirama metropolis	27.	24.	‡.
Thumeltha	24.	19.	
Sub nigra fluvio			
Cira metropolis	26.	18.	
Et apud ipsum a septentrione			
Tyrinath	18.	18.	†.
Cirna	19.	19.	
Bachab	20.	17.	
Écheri	21.	16.	‡.
Turcomada	21.	19.	
Thofa	21.	17.	†.
Amagra	22.	18.	
Robart	22.	19.	
Lyzana	23.	20.	†.
Insulae autem Libyae adiacent in oceano occidentali			
Merna insula	5.	25.	‡.
Imosique & astolaly Insula	7.	27.	‡. †.
Et fortunatae insulae sex numero			
Apedana insula	1.	16.	
Herae haec est Iunonis insula	1.	17.	‡.
Phazana insula	1.	19.	‡.
Caspara insula	1.	22.	‡.
Canara insula	1.	22.	‡.
Piraxana insula	1.	20.	‡.

AETHIOPIAE AEGYPTI SITVS

- a. Aethiopiaeque sub aegypto est terminus habet a septentrione latus Libyae ac aegypti productum

Ab occali partem interioris Libyae iuxta lineam equinoctiam per meridione dardani usque Australera Libyae sine quoque gradus habet 21. †.

Et australior est 1. 2. a meridie lineaeque extenditur a fine ipso circa reliqua interiorem aethiopiae usque ad rhapton promontorium usque finis 7. †. †.

Et australior 8. †. †. Ab ortu solis reliquam aethiopiae finis partem : & deinde robaram : ac barbaricum pelagus : quod usque rhapton promontorium pertinet iuxta descriptionem hanc interpositi bacium. qd dictum est.

Priorotus mare

25.

21. †.

b. a

Cherfoneſis	62.		22.	
Nicotiam promon.	63.	土	21.	土
His mons	64.	土	24.	土
Proſperus portus	65.		24.	土
Dioſcorum portus uel caſtoris & pollucis	65.		24.	
Dimitris .i. ceteris promon.	65.	土	20.	土
Aſpis extrema	66.	土	23.	土 土
Diogenis promon.	67.	土	23.	土
Siryoniam mons	68.	土	23.	
Menodactilus mons	70.	土	24.	土
Cicaras mons	69.	土	24.	
Theon ſetricum .i. deoy ſitratoy portus	69.	土	17.	土
Euangelis portus	69.	土 土	17.	
Ptolomaei oberon	66.		25.	土 土
Ara uenti promon.	66.	土	26.	
Sebaſtricum os	67.		29.	
Magnum litus	66.		29.	土
Colobon promon.	66.		30.	土
Est in aduſico ſitu				
Sebath caritas	68.		22.	土
Mentuaſi oberoneſis	68.		26.	土
Adula	67.		26.	土
Chroni uel ſitami promon.	68.		26.	土
Antiocti ſalen	67.		30.	土
Arſinoe	71.	土 土	30.	土
Post anguſta in rubro mari dice ciuitas in extremo monte	74.	土 土		
Postea in aduſta ſitu				
Auſites emporium	74.	土	8.	土 土
Melich emporium	74.		8.	土
Mondi emporium	75.		9.	
Mofikum promon. & emporium	75.		9.	
Cobe emporium	80.		8.	
Elephas mons	82.		7.	土
Acante emporium	82.		7.	
Arenaria promon. & emporium	83.		6.	
In barbarico ſitu				
Pano uſta	82.		5.	
Opoce emporium	82.		4.	土

Zingis promon.	8.	1.	4.
Phalangis mont.	82.	1.	4.
Apocops	79.	1.	4.
Noti cortex promon.	79.	Septentrionalis	1.
Parum litos	78.	1.	
Magnam lectus	76.	1.	
Elisium emporium	71.	4.	1.
Sinapiotis mont & promontorium	71.	Australis	1.
Tonica emporium	71.	Australis	4.
Rhapta siloff.	71.	4.	Australis 7.
Rhapta metropolis barbarie	71.	Australis	7.
Parum amari abies	71.	Australis	7.
Rhapta promontorium	71.	4.	Australis 8. 7. 12.

Quod super est nisi post maiorem concatenamentis gradus sint 60. 4. 1. 2. 4.

Ab occidentali parte uillas habet has.

Tafria	60.	4.	12.
Barna	62.	1.	16.
Atobom	71.	4.	16.
Pitur pborim	61.	4.	16.
Piftram	60.		
Premibom	61.		10.
Abucim	79.	4.	10.
Cambis arata	79.	4.	12.
Erchoam	79.	4.	12.
Sabachobom	60.	4.	12.
Morum	61.	4.	12.
Nacim	61.		17.
Tathim	61.		17.

Ab orientali parte fluiti uille hoc sint

Paup	62.		12.
Berethis	62.		12.
Gierbo	62.		12.
Pathea	61.	7.	10.
Pestira	61.		10.
Primis parat	60.		10.
Arbis	60.	4.	12.
Nangaba	61.		10.
Sacole	62.		10.

Sardacha	67.	18.	1.
Orbadam	62.	3.	18.
Primis magna	62.		17.

Hæc insula efficitur meroc regio a Nilo fluente ab occasu protendit interiori
Kab Alcobora fluminaque a parte est orientali & ciuitates in ea sunt

Meroc	61.	1.	16.	1.	3.
Sacolba	62.	3.	14.	3.	
Effer	62.	3.	11.	1.	
Darorum uilla	62.		12.	1.	
Postea conuictio Nili astepolis amnis 61.			12.		
Postea conuictio alcobore flumini astepolis	62.	1.	11.	1.	

Postea ubi unus nix efficitur confluentibus amnis ex duabus paludibus
Suprauentibus

Suprauentibus	62.		2.		
Paludum autem que maxime occidentalis est	62.				6.
Que uero orientalis est	62.				7.
Colera paludum que a campis flu.	69.				8.

Et procul a barbaribus mediterranea ciuitates sunt

Auzama in qua regia	69.	1.	11.		
Et colera ciuitas	62.				4. 4.
Et pusta ciuitas	64.				4. 4.

Montes autem nominantur in regione ab occasu riu protendentes per
totum nilum

Garbata montaculus mediam	62.		6.	3.	
Et elephas	71.		5.	1.	
Iuxta uero paludes montes plei					Et æquinoctialis
Et mafta mons	68.				Et australis 5.

Appellatur autem uniuersaliter totum litus arabicum & arabiam suam
regio Troglodytica usque monti Elephanti usque & ad hinc & australis
iuxta eisdem nominis sinus sunt & mofti iuxta eisdem nominis pro-
montorium & emborium quod deinde sequitur litus usque Praestum
promontorium emittit hunc est. Azania autem in secundo est litus
in qua plures sunt elephantes. Partes autem regionis ab orientali plaga
sunt post Barium promontorium quod gradus habet 69. 22. 1. tenet
coloba. post que ueris meridiem tabem. post que sicibes. post que
apiet. postea bablenis & Rimophagi. post que aenonice. quorum litus
69. 21. & Soboride. postea malbe & megiband & muba. qui magis oc-
cidentales sunt arabie. postea sub malbis blonnes sub quibus diace

Est inter atropodem amarem : & Garbatum montem pebini : quibus occidentiores sunt strotaphagi aethiopes . Australiores autem mices sunt cathadrax & limnosphera regio atropis usque ad colos palade . Post quam maffira usque ad nisi palades . Regionem amarem que ad occidentem est huius partis nisi filia . post magnam caxandis : per terra condaschirui incolant inter montes aethiopum : & nihil amarem . post quos similiter uctias austru egyptiaca . Post media aethiopia & febrida . compebebe dicitur axam genera hanc merces insulam . post que subiacent Gabacha sub quibus peneptebes . sub quibus madupi . post quos elephantophagi aethiopes . sub quibus postlechrax : & supra palades regio est cianosphera . Inter nihil amarem & atropodem fluitant prope merces insulam me / mnonex & qui austrabores sunt apri . R. aliq regionis que occidentaliora sunt aethiopum montibus tenent post lam niam & abrocum regionem que iuxta phazacham & hocholam sunt . postea frute & tralte . post quos deraderum est genus . Postea crispis venatores post quos oug / bruta aethiopes .

Insulae autem aera aethiopiaeque sub aegypto est in arabico quidem sunt haec sunt .

Astata insula	66.		11.	6.
Ara palada insula	66.	3.	11.	6.
Cipris insula	67.		12.	7.
Gomodeorum insulae duae	67.	6.	13.	
Maronis insula	67.		14.	
Cauabex & theloritides duae	68.		17.	6.
Trufida insulae duae	67.	3.	17.	6.
Magonum insula	68.	6.	16.	
Dupleina insula	68.	6.	19.	7.
Archambitru insula	68.	6.	19.	
Macharia insula	68.	6.	19.	
Qreton insula	69.		19.	
Bacchi & anthacchi insula	69.	6.	19.	8.
Paris insula	68.	7.	12.	
Diodori insula	70.		12.	6.
Ilidis insula	70.		17.	6.

In sax aut aethiopiae insulae haec

Mondi insula	77.		8.	6.
Post amara insulae haec				
Amaci insula	85.		9.	6.

Mare infide dicitur	84.	2.	4.
Mutacha infida	85.	1.	

Ab oriente harum insularum pelagus est hyppodus dictum : cui contingit ab ortu solis mare Indicum usque ad orientem .

AETHIOPIAE INTERIORIS SITVS

a Aethiopiaeque est omnibus aliis australioribus huius regionis tota Libya Libiaque terminatur a septentrione lineis equales meridionalibus dictis regionemque sua magno sinu interioris maris usque ad rhodum educuntur promontoriumque gradus habet 71. *l. f.* Australis 8. *l. rt.* Praeterea parte occanti hadarica iuxta magnum sinum ab occantu a meridie terminatur terra incognita. Ab ortu vero barbarico sinusque dicitur brevis mare : qui exordit a rhodo promontorio usque praesidium Deinde terra incognita praesidium aethy promontoriumque gradus habet 80. Australis 25. cui adiacet ab aethiis ortu solis infida nomine mentibus : cuius sinus 85. australis 12. Ab hunc quippe sinum circuius tenent aethiopes anthropeque bugga quos occidentali parte peruenit linea mora. a quo nisi paludes ad latus mare suscipiant : cuius sinus gradus habent 47. australis 12. *l. rt.* 67. australis 12. *l.* supra autem ipso sunt rhodum aethiopes. Margnum vero sinum qui apud occidentalem oceanum est tenent aethiopes bugga aethiopes : & his australiores sunt maxime usque ad incognitam terramque eorum vocabulo beffibeni appellantur aethiopes orientales aethy magis sine antiche aethiopes ad huc autem versus ortum iuxta totam libyae regio magna aethiopy est : in qua elephantes alii omnes & rhinocerotus & tygges. nota autem incognitam terram regio aethiopy est per maxime oceanis agfiriba nomine. habet autem regio alia multa & magna usque ad incognitam terram. quae ad noticiam peruenire haec sunt .

Duichea montis cuius medium	australis 11.
Iur montis cuius medium	10. australis 8. <i>l. f. rt.</i>
Siphae montis medium	15. australis 8. <i>l. rt.</i>
Mestae montis medium	24. australis 11.
Eandem montis medium	45. australis 18.

Ab austro autem castris habitabilis usque poli australem gradus sunt 71. *l.* aut integri gradus 74.

CLAVDII PTOLEMAEI COSMOGRAPHIAE QVARTVS LIBER FINIT

INCIPIIT LIBER QVINTVS

Qui habet expositionem primay partiuꝝ magnay Asiay
 ponti. Bithynia: regionis: que proprie Asia dicitur.
 Phrygia. Lycia. Galatia. Paphlagonia. Pamphilia.
 Cappadocia. Armenia minoris. Cilicia. Sarmatia
 asiana. Colchida. Iberia. Albania. Armenia mai
 oris Cypri. Iudea. Syria eurasie. Phoenicia. Palaestina
 Iudaea. Arabia Petraea. Mesopotamia. Arabia
 deserta & Babilonia.

PONTI ET BITHYNIAE SITVS

p **O**ccidens bithynia terminatur ab occasu ora ponti & descriptio
 huius horu: & partium preposita: una descriptio totam hanc
 littoralem bithyniam in ora ponti.

Sacrum diuina promon.	96.	⊗	⊕	91.	⊗	
Calcedon	96.	⊗		91.	⊗	
Acritæ promon.	96.	⊗		91.	⊗	
Pactum	96.	⊗	⊕	91.		
Oliba	97.			91.	⊗	
Astachus	97.	⊕		91.	⊗	⊕
Nicomedia	97.	⊗		91.	⊗	
Possidium promon.	96.	⊗		91.	⊕	⊗
Alicania flu. off.	97.	⊗	⊕	92.		
Alicania palus	97.	⊗	⊕	92.		
Dastium	96.	⊕		92.	⊗	
Apamia	96.	⊗	⊕	91.	⊗	⊕
Rhoduæ flu. off.	96.	⊕		91.	⊗	⊕
Fontes flu.	97.			92.	⊗	

A septentrione terminatur parte ponti eximiacula descriptio post os

Est archontida hoc est diuina sacrum

Bithynia extrema	96.	⊗	⊕	91.	⊕	
Artaxæ	97.			91.	⊗	
Pilida flu. off.	97.	⊕		91.	⊗	
Calpe flu. off.	97.	⊕		91.		
Sargari flu. off.	98.			92.	⊗	⊕
Prima flu. comenso	98.	⊗	⊕	91.	⊗	⊕
Fontes flu.	98.	⊗	⊕	91.	⊗	⊕

Tercia flu. genarlio	88	6	4	96	
Aqui flu. est.	88	7		92	
Dropolis	88	6	4	92	6
Phracias ponti	89			92	6
Pilum	89	6		92	6
Tion	89			92	6
Parbei flu. est.	89	6		92	6
Fons flu.	89			92	7
Amalris	89	4		92	6
Cromis	89	6		92	6
Crotum	89	6	4	92	6 6

America terminatur regione i que proprie Atlas dicitur & linea producta a rindecho flu. usque terminata linea .61. q. 1. 4. Ab octo galatis usque paphlagoniam per lineam eandem a fine predicto i qui est gradum 61. q. 2. Et ad citeram ciuitatem ponti. Montes autem in regione in signi / oris sunt cromis socrus. medium. 89. 7. q. 2. 3.

Et minor olympus mons 87. 92. 6.

Tenent autem litoras ab ore usque byprian amicos charchedoni. Lit / toras vero ab beracia cruce usque Citorum ciuitatem Marandem / sub monte autem centurio cicloren & sub charchedonis extenditur Sa / monis regio & sub hac bogloensis si qua uerum solis ortum cingunt. / Ciuitates mediterrance he

Libyia	87	4		92	4
Euboea	87	6		92	7
Galica	87	6	4	92	6 6
Pezusium	87	6	4	92	
Prusa iuxta byprium flu.	88	6		92	6 6
Dedacum	89			92	6 6
Proto macra	88	6	4	92	
Claudiopolis que & bityrium	89	6		92	6 4
Flaciopolis que & cracia	89	6		92	
Tinara	89	6	4	92	6
Cite	89	6		92	
Larria	89	6	6	92	6
Nicea	87			92	7
Celarea que & leandria	86	7		92	7
Prusa pene olympum montem	87			92	6

Agilium	57.	北	47.	北	
Dabla	58.	北	47.	北	
Dadafum	59.	北	47.	北	北
Isiopola	60.	北	42.		
Insulae aecum adiacent regioni Caucasusque					
Orientalior habet gradus	56.	北	45.	北	北
Est ditius insula	57.	北	45.	北	
Est orientali scopuli insula	58.	北	42.	北	

ASIAE PROPRIAE SITVS

1. Egiptusque propria Asia dicitur septentrione Bithynia iuncta
 expositam lineam ab occali reliqua propèdica parte: & belle-
 spone & negro pelago & cario insulasque ita descriptionem hinc
 Latus propèdica minoris insulasque belleponte insinet

Cicrus	56.		42.	北	
Egei sin. off.	56.		42.	北	
Patum	56.	北	41.	北	北
Gemii sin. off.	56.	北	42.	北	
Laplace	56.	北	42.	北	北
Helleponti abydis	56.	北	41.	北	
Symonis sin. off.	56.	北			
Dardanum	56.	北	41.	北	
Scamandi sin. off.	56.	北	41.		
Siguntum promon.	56.	北	41.		
In negro autem pelago phrygiae minorisque troas dicitur					
Alexandra troas	56.	北	40.	北	北
Leotum promon.	56.	北	40.	北	
Afikm	56.		40.	北	北
Misra maiolis larianum	56.	北	40.	北	北
Pakestopia	56.	北	40.	北	北
Ascardus	56.	北	40.	北	北
Poroskna	56.	北	39.		
Pzara	56.	北	39.	北	北
Cicli sin. off.	56.	北	39.	北	北
Fentes sin.	58.	北	40.	北	北
Asoblis corae extrema	56.	北	39.	北	北

Pitane	56.	土	19.	木	
Ela	57.		19.	土	
Marna	57.	土	19.	木	
Cuma	58.	土	19.		
Hydra extrema	57.	土	18.	土	
Pbocra	58.	土	18.	土	木
Orni flu. off.	58.	土	18.	土	木
Consuetio orni araxis					
Et pastol flu.	58.	土	19.	土	
Foncs orni flu.	60.		19.		
Foncs pastol flu.	59.		19.		
Ionis omnia	58.	土	18.	土	土
Chazomere	57.		18.	土	土
Argentum promon.	57.	土	18.	土	
In Icaris pelago					
Erichas	57.	土	18.	土	土
Tbeor	57.		18.	土	土
Lebeas	57.	土	18.	土	
Calsobon	57.	土	18.	土	
Crafi flu. off.	58.	木	17.	土	土
Foncs flu.	60.	木	19.	土	
Ephelis	57.	土	17.	土	
Pangilum promon.	57.	土	17.	土	
Meandri flu. off.	57.	土	17.	土	
Consuetio lici flu. cum iplo	60.		18.	土	
Foncs meandri flu.	60.	土	19.	土	
Foncs lici flu.	60.		17.	土	
Carie iuxta microum pelagus					
Pyeriba	57.	土	17.	土	土
Hieracis pones latinas	57.		17.	土	
Miletus	58.		17.		
Iafus	57.	土	18.	土	土
Bargilla	57.	土	18.	土	土
Mendus	57.	土	18.	土	土
Deridis scopis extrema	57.	土	18.	土	土
Alicarnoffus	57.	土	18.	土	
Ceramus	57.		18.		
Cnidus ciatas & promon.	56.	木	18.		

A meridie Rhodiensi pelagois quo

Omnigrathos extrema	16.	3.	16.	6.	7.
Lortna	17.	3.	16.	6.	12.
Cerife portus	17.	3.	16.	.	.
Phoenis oppidum	18.	.	16.	3.	.
Phoca	18.	4.	16.	6.	.
Calbis flus ost.	19.	.	16.	12.	.
Goris	18.	2.	16.	.	.

Ab oriente licia a meracione sine usq; ad epegethe flus. 19. 1. 17. 1. 1. a quo
 & meridie terminatur per liciam usq; meladen cuiusmodi usque sine cuius
 gradus 64. 17. 1. 1. & pampalia per lineam a sine pardois usque epegetos
 amens 61. 1. 44. 1. 1. & gradus per lineamque inde ad comam hieby
 me terminant flethit utrius ortum usq; sine mediant cuius flexione
 sine 64. 4. 19. 4.

Montes autem in Asia nominantur hiique media sunt

lia mons	16.	.	16.	.	.
Cirus mons	16.	.	16.	3.	.
Et cirius mons	17.	3.	16.	6.	.
Et dicitur occidentalis	16.	.	16.	3.	.
Et sibilus mons	19.	.	16.	6.	.
Et timolis mons	18.	.	16.	6.	.
Et medicos mons	18.	3.	16.	6.	.
Et nichal mons	18.	.	17.	3.	.
Et cadrus mons	19.	3.	17.	3.	.
Et mienis mons	17.	6.	16.	6.	.
Et phoenis mons	18.	.	16.	6.	.

Civitates mediterraneae minoris mase & super hellesponto

Sopas	16.	6.	16.	.	.
Sacca genna	16.	4.	16.	4.	.

Physiques & tres mediterraneae

Ilum	18.	6.	16.	3.	.
------	-----	----	-----	----	---

Maje matoris mediterraneae

Dagusa	17.	6.	16.	6.	.
Apolonia pene cindacum amens	17.	.	16.	4.	.
Traianopoli	16.	3.	16.	4.	.
Alida	17.	6.	16.	4.	.
Praperilus	16.	1.	16.	3.	12.
Pergamae	17.	3.	16.	6.	4.

Et populi magis quidem septentrionales sunt olympi occidentales autem
 trimechantesque est thalassopolis magna autem meridionalis sunt per
 totidmita: X inter hos mylonaedones. Lactis autem meronit

Cantores her. Piperi	17.	1.	1.	10.		
Mofara	18.			19.	1.	1.
Herocafina	17.	1.		19.	1.	
Nacrofi	18.	1.		19.	1.	
Thalyra	18.			19.	1.	
Magnesia penes sypilam	18.	1.		19.	1.	
Isagogoras	19.			19.	1.	1.
Egga	17.	1.	1.	18.	1.	1.
Hippops	18.			18.	1.	1.
Sardis	18.	1.		18.	1.	
Phaladipha	19.			18.	1.	1.
Ious phorum	19.	1.		18.	1.	1.
Merropolis	18.			18.		
Carie acnem tripolis	19.			18.	1.	
Laodice super lico	19.	1.		18.	1.	
Antiocha penes meandrum	19.	1.		18.	1.	
Icosia	19.	1.		18.	1.	1.
Trapolopolis	19.	1.		18.	1.	
Nisa	19.			18.	1.	
Aphrodisia hoc est amera	19.	1.		18.	1.	
Traia	18.	1.		18.	1.	
Magnesia penes meandrum	18.	1.		17.	1.	1.
Apollonia penes libanum	19.	1.	1.	17.	1.	1.
Heraclea apud ellam	19.	1.	17.	18.	1.	1.
Triena	18.			18.	1.	1.
Acapha	18.	1.		18.	1.	1.
Orthofia	19.			17.	1.	1.
Neopolis	19.	1.	1.	17.	1.	1.
Bargona	18.	1.		17.	1.	1.
Amizon	18.	1.		17.	1.	
Alibanda	18.	1.		18.	1.	
Stratonice	19.			18.	1.	
Alinda	19.	1.		18.		1.
Adeffia	18.			18.	1.	
Milafia	18.			18.	1.	

Hilla	12	1	16	1	16
Idem	19		16	1	16
Thon	19		16	1	16
Pyus	19		16	1	16
Es gens pens pbygia. et c. motone i finibus myllar & hinc erp pbygia.					
Sept	17	1	16	1	16
Dachs	18	1	16	1	16
Cadi	18	1	16	1	16
Phygia magne civitas Siroa	18	1	16	1	16
Dorileum	18	1	16	1	16
Mileum	19	1	16	1	16
Tocum	19	1	16	1	16
Ancyra pbygia	19	1	16	1	16
Nicola	19	1	16	1	16
Tribanda	19	1	16	1	16
Dyocla	19	1	16	1	16
Amurium	19	1	16	1	16
Abisfola	19	1	16	1	16
Cotium	19	1	16	1	16
Azani	19	1	16	1	16
Comum	19	1	16	1	16
Cercopis	19	1	16	1	16
Escarpis	19	1	16	1	16
Prumedia	19	1	16	1	16
Dicimeum	19	1	16	1	16
Syanda	19	1	16	1	16
Cumana	19	1	16	1	16
Melara	19	1	16	1	16
Isitopolis	19	1	16	1	16
Act-ora	19	1	16	1	16
Eumena	19	1	16	1	16
Druum	19	1	16	1	16
Tiberopelis	19	1	16	1	16
Flandrus	19	1	16	1	16
Sacrotorium	19	1	16	1	16
Silbum	19	1	16	1	16
Philemum	19	1	16	1	16
Pelz	19	1	16	1	16

Metropolis	61.	2.		19.	1.	12.
Apollinarcha	61.	2.	12.	19.	1.	12.
Hierapolis	62.			18.	1.	
Cibira	62.	2.		18.	1.	12.
Diocæsarea	61.			18.	1.	
Saris	61.			18.	1.	
Thermisiorum	62.	2.		18.	1.	
Psalidium	62.	1.		19.	1.	
Sala	62.	1.		18.	1.	
Cuzora	62.	1.		18.		

Et populi sunt apud hælæ lachaceni & thersiorum apud byzantium & moecordiæ & cythilæ. sub quibus palmi postea moxani postea psalidensis

insule adiacent sicut apud hellepernam

Tenedos insule & ciuitas 99. 90. 12. 1. 12.

In agro aut pelago insule insularum descriptio sic se habet

Sirium promontorium	99.			90.		
Piriba	99.	1.		12.	1.	
Erethæ	99.	1.	12.	12.	1.	
Menia extrema	96.			12.	1.	12.
Mulene	99.	1.		12.	1.	
Argentum promon.	99.	1.		9.	1.	12.
Mobyra	99.	1.	12.	90.	1.	12.
Arciti	99.	1.		90.	1.	
In icario pelago insule. Icaria	99.	1.	1.	17.	1.	
Mindus	96.	1.		17.	1.	12.
Chri ciuitas	96.	1.		18.	1.	12.
Phæna promontorium	96.	1.		18.	1.	12.
Polichum	99.	1.	12.	18.	1.	12.
Sami insule ciuitas	97.			17.	1.	12.
Ambedæ extrema	96.	1.		17.	1.	
In icario pelago insule. Arceles	96.			17.		
Rogalis	96.	1.		16.	1.	1.
Miran	97.	1.	1.	16.	1.	12.
Chæa ciuitas	97.			16.	1.	12.
Astî antiquæ ciuitas a stirpalis	96.	1.		15.	1.	
In troadico & carpasico mari insule						
Simia insule	96.	1.		15.	1.	
Celi ciuitas	96.	1.		15.	1.	

Carpathi insulae descriptio

Thosacium promonto.	570		150	5.
Ephasicum promon.	570	5.	150	5.
Poffidium	570	5.	150	5. 12.

Rhodi insulae circumscriptio

Pari extrema	580	150	5.	12.
Carina	580	5.	150	5.
Lada	580	5.	150	
Idis	580	5.	150	

LICIAE SITVS

1. Licia terminatur ab occidente septentrione Asia iuxta oppositas liras ab orto parte Pamphiliamque a fine alba usque mare per malifici montis per montem finisque supra mare effugatus h3 di. 5. 7. 10. 1.

A meridie monti licio iuxta litoris descriptionem hinc post castrum

Coloda	190	5.	150	5.	12.
Chide	190	5.	150	5.	12.
Caria	190	5.	150	5.	12.
Dardania loca	600	150	5.	12.	
Tetrisis	600	5.	150	5.	12.
Xarbis flu. est.	600	5.	150		
Fontes flu.	600		170	5.	
Pisara	600		170		
Antipodes	600	5.	150	5.	
Andriaca	610		150	5.	
Lamin flu. est.	600	5.	150	5.	12.
Apyre	610		150	5.	12.
Itura vel sacra castrum	610	5.	150	5.	12.
Olympus castrum	610	5.	150	5.	12.
Phobis	620	5.	150	5.	12.
Elvognas montem medium	600		150	5.	

Castrum in licia mediterranea circa montem cognoscitur

Colna	190	5.	170	5.	12.
Cimbis	190	5.	150	5.	12.
Ostropola	190	5.	150	5.	12.
Comba	190	5.	150	5.	12.
Sydura	190	5.	150	5.	12.
Pynari	190	5.	150	5.	12.
Arax	190	5.	150	5.	12.
Tlo	600		150	5.	

Xardos	60.	4.	16.	2.
Aquid autem maxime medicum habet				
Coridala	608	4.	16.	2.
Sagabassus	600	4.	16.	2.
Rhoda	61.	2.	16.	2.
Arubedia	61.	2.	16.	2.
Pheles	60.	2.	16.	2.
Mira	61.	2.	16.	2.
Lymia	61.	2.	16.	2.
Milias pedales	60.		17.	2.
Nai	60.		17.	2.
Chorus	60.	2.	17.	2.
Coritha	60.	2.	17.	2.
Cabate pars belon	60.	2.	17.	2.
Ossandi	61.		17.	2.
Babus	60.	2.	17.	2.
Infula adhaere licet. magistra vel maxia insula	60.	2.	19.	2.
Dobestha insula	60.	2.	19.	2.
Chelonia insula	61.	2.	19.	2.

GALATIAE SITVS

g Alia huius habet ab occidu Bithynia: per alia zona exposita Inca. a meride panphalia a per fano alia sine usq terminu: qui per parallelum gradus habet 69. 4. 18. 1. 17. ab octu partem cappadociae quae e ab hoc sine usq portum zona gradus 67. 4. 43. a septentrione partem portu secundu descriptione hanc. post eiorum litoream ciuitatem

Climax opidum	61.	2.	42.	2.	2.
Thestherma	60.	2.	44.	2.	
Charambis extrema	61.	2.	44.	2.	2.
Cephyrium	61.	2.	44.	2.	
Calitracis	61.	2.	44.	2.	
Abosi mueria	62.		44.		
Cimolis	62.	2.	44.		
Armenia	62.	2.	44.	2.	2.
Stephana uilla	61.	2.	42.	2.	2.
Sinopi	61.	2.	44.		
Grapsa	61.	2.	44.		
Cabici fluuuium	64.		42.	2.	
Galay	64.	2.	42.	2.	
Alis fluuuium	64.	2.	42.	2.	

Concordia fl.	64.	4.	61.	4.
Anolis	64.		41.	12.
Mores in Calabria memorati digni sunt. Oligo memoratus molli 61. 4. 1. 1.				
Et didimi orientalis	62.		42.	1.
Et qui vocatur citharox. In quibusdam modernis 62.			1.	12.
Et qui supra dicti sunt vocant ab his qui ex parte papulagonis in quibusdam partibus illis spectantur haec sunt. Papulagonis				
Zagora	61.	1.	41.	1.
Plega	62.	1.	41.	1.
Sacora	61.	1.	41.	1.
Elas	61.	1.	41.	
Tobata	62.	1.	41.	
Germanopolis	61.		41.	
Gelcha	61.	1.	41.	4.
Xama	61.	1.	41.	
Dacalia	61.	1.	42.	1.
Melium	61.	12.	42.	1.
Sachoria	62.		42.	4.
Pompeopolis	62.	1.	42.	11.
Cocica	62.	1.	42.	1.
Adriacum & nota claudiopolis	61.	1.	62.	1.
Saburg	61.	1.	42.	1.
Tilana	64.	4.	42.	1.
Eufena	64.	1.	42.	1.
Intra papulagonis magis occidentales sunt. T. bolbof. ita quibus civitates				
Cicera colona	61.	1.	42.	
Pepinaga	61.		42.	1.
Vinda	61.	1.	41.	1.
Anara	61.	1.	41.	1.
Tobilla coma	61.	4.	41.	1.
Vestum	62.	1.	41.	1.
Post quos ferunt veris cream solis technologiae sunt in quibus civitates				
Antica metropola	62.	1.	42.	
Oleus	62.	1.	42.	
Corbianta	62.	1.	41.	1.
Aguzara	62.		41.	1.
Vizata	62.	1.	41.	1.
Horologia	61.		41.	1.

Sarmata	62.	f.	92.	z.
Duris	62.	f.	92.	z.
Carissa	62.	f.	92.	f.
Lindofia	62.	f.	92.	z.

Hic etiam orientales sunt thessaliam quibus ciuitates

Tartum	62.	z.	92.	f.
Lafcoris	62.	z.	92.	
Androfia	62.	f.	92.	z.
Claudiopoli	62.	z.	92.	f.
Cartha	62.	f.	92.	z.
Phobotine	62.	z.	92.	z.
Declata	62.	z.	92.	f.
Serata	62.	z.	92.	f.
Venea	62.	z.	92.	f.
Rafiti	62.	z.	92.	z.

Sub prefatis gentibus perfluentes sunt ipsi cœli quibus sunt breuiter pars

Iconitiam quibus ciuitates. Penderellia	62.	z.	92.	z.
Cochamara	62.	f.	92.	z.
Sura	62.	z.	92.	f.
Andiffama	62.		92.	z.
Oni	62.		92.	
Cercuffor	62.	f.	92.	z.
Pradium	62.	f.	92.	z.
Laciera combasta	62.	f.	92.	f.
Vicia	62.		92.	f.
Pera	62.	f.	92.	z.

Postea sub his ab occidentali plaga possunt ciuitates

Apollonia	62.		92.	z.
Aretochus pœlize	62.	z.	92.	z.
Amblada	62.	z.	92.	f.
Neapoli	62.	f.	92.	z.

Ab ortu vero solis est in ista pars ciuitates

Saurus	62.	f.	92.	z.
Lydra	62.		92.	
Iaura	62.	z.	92.	f.

In orienti sunt Orontici gentis ciuitas

Miarbium	62.		92.	z.
Pappa	62.	f.	92.	z.

PAMPHILIAE SITVS

p Pamphylia terminatur ab occasu Lyciae & parte Asiae usque exposita
 litoribus septentrionem Galatiam mare dehis Galactae latus sub oriente

Galicia & parte capadociae sunt litora quae producitur a fine qui inter Ca
 litarum est usque Pamphyliae peloponnesiacae fines supra mare gradus habet
 62. 2. 3. 6. 3. a meridie ipsa Pamphyliae pelago inter descriptionem hanc .
 post Phasidiae ciuitatem

Pamphyliae ciuitates litorae

Oleis	62.		16.	2.	12.
Amalia	62.	2.	16.	2.	
Geraethi flu. ost.	62.	2.	16.	2.	12.
Magada	62.	3.	16.	2.	12.
Eurymedontis flu. ost.	62.		16.	2.	12.
Celini flu. ost.	62.	2.	16.	2.	
Syda	62.	12.	16.	3.	

Galitiae ciuitates litorae Tracheiae

Coracisium	62.	2.	16.	3.	
Sydra	62.	2.	16.	2.	2.

Ciuitates autem sunt in provincia mediterranea Phrygiae quidem Paphlagoniae

Stucia phidiae	62.		16.	2.	
Anaechia	62.	2.	16.		
Antiquam beades	62.	2.	16.	2.	
Bera	62.	2.	16.	3.	
Comera	62.	2.	16.	12.	
Lycinis	62.	2.	16.	2.	
Cormala	62.	2.	16.	2.	12.

Carbolitae autem

Cotopola	62.	2.	17.	2.	
Pogla	62.	2.	17.	2.	
Menedemium	62.	2.	17.	2.	
Vranopola	62.	2.	17.	2.	
Pifinda	62.	2.	17.	2.	
Arastus	62.	12.	17.	2.	
Coeballa	62.	2.	17.	12.	
Milyas	62.	2.	17.	2.	12.
Ternellus	62.	2.	17.	2.	

Paphlagoniae mediterraneae ciuitates

Perga	62.	2.	17.	2.	2.
Silium	62.	2.	16.	2.	2.

Pisidia autem

Prostama	62. 本	68. 本
Adala	62. 本 本	68. 本
Oliba	62. 本	68. 本
Dynoda	62. 本	68. 本
Otharafa	62. 本	68. 本
Talborca	62. 本 本	68. 本
Cremna colonia	62. 本	67. 本 本
Cismacum	62. 本 本	67. 本 本
Pterastus	62. 本	67. 本 本
Vayda	62. 本	67. 本
Selga	62. 本	67. 本
Chcia Tracheis mediterranea		
Laeta	62. 本	67. 本 本
Callae	62. 本 本	67. 本
Lyrba	62. 本 本	67. 本 本
Colobastus	62. 本	67. 本 本
Gabya	62. 本	66. 本 本
Insulae adiacent Pamphyliae		
Carambis insula	62. 本	66. 本 本
Apelba insula	62. 本	66. 本 本

CAPPADOCIAE SITVS

c Appadocia terminatur ab occasu. Galatiaeque parte Pisidiae iuxta
 septentrionem lineam a ponto usque finem iuxta gradus sine 64. 77. 3. a me-
 ridie Ciliciae iuxta lineamque inde per Thaurum motam producit usque
 finem iuxta gradus 70. 77. 7. Praeterea parte Syriaeque deinde est p. a me-
 ridie iuxta montes super Euphratis partem iuxta gradus 71. 7. ab oriente Arme-
 nia iuxta iuxta Euphratem a parte parte Asiae motam usque obsequio :
 que montes septentrionalis ad orientem finem iuxta gradus 72. 4. 2. 2. Postea
 lineamque producit iuxta montes Melicos usque finem iuxta gradus 72. 7
 4. 2. 2. Ex lineamque inde longe finem productum a septentrione pro p. a
 Elamiaeque ab Anallo Galatiae iuxta usque finem iuxta gradus 72. 1. 4. 2. 2.

Leucosyros		Leucosyros
Leucosyros cubitus	67. 本	42. 本
Irs flavast.	66. 本	42. 本
Prima flu. flavo	67. 本	42. 本
Secunda flu. flavo	66. 本	42. 本
Fomes flu.	68. 本	42. 本

Ponti Galatici circa Phanagoriam campum

Tonifcyna	66.	9.		90.	12.
Herculis promontorium	66.	6.	9.	90.	9.
Ponci pelerontaci					
Fonci flu.	68.	6.		90.	6.
Thermadocentis	67.			90.	6.
Polemionum	67.	6.		90.	12.
Ischorum promontorium	67.	6.		90.	6.
Cyonis	67.	6.	12.	90.	12.
Harmonia	67.	6.	9.	90.	6.
Ponci cappadocum iuxta fidem					
Ichopolis	68.	9.		90.	9.
Cerasis	68.	6.	9.	90.	9.
Pharmacia	69.	9.		90.	12.
Mili portus	70.	6.	6.	90.	9.
Tripolis	70.	6.		90.	12.
Iuxta autem cillies	70.			90.	6.
Pactia					
Rhetus portus	70.	6.		90.	6.
Athenarum promontorium	70.			90.	6.
Cardaba	70.	9.		90.	6.
Morbolia	70.	9.		90.	6.
Archadia flu. off.	70.			90.	
Xylina	70.	12.		90.	6.
Cille flu. off.	70.	6.		90.	9.
Apionis fluvius	70.	9.		90.	6.
Apion flu. off.	70.	9.		90.	9.
Vbi ſetudina ad glaucum amnem: & ad lycum 70. l. 91. f.					
Fonci apion flu.	70.	6.	6.	90.	
Scaurtopolis	70.	9.		90.	6.

Mores autem nota digni Cappadocum dicuntur. Argenti mores curia fines 64. l. 90. l. & 66. 19. f. Vnde fluvius Magnus appellatus fluvius Euphrati Immemor iuxta gradus 70. 19. f.

Et Antitaurus mores transiens a monte Thauris usq; Euphrate flu. per spaciū curia mediana iuxta Thauris montē gradus habet 64. l. 8. l. & 67. l. 19. f. Fines autem iuxta Euphratem flu. gradus & ipse habet 67. l. 19. f. & 70. l. 19. f. Et Scordiscus mores curia finit 68. 9. l. & 69. 12. l.

In Cappadocia civitates mediterranea & ultra post Leticosyrosopi in cōstitū bus Galatiae sunt.

Ponci Galatici mediterranea

A 2

Bocralla	65.	土	91.	土	本
Senstipolia alia	66.		92.	土	
Telenia	66.	土	92.	土	
Amalia	67.	土	92.		
Cyblor	66.		92.		
Eronis	67.		92.	土	
Pala	67.	土	92.	土	本
Pinararis	67.	土	92.	土	
Pala	66.	土	92.	土	
Sernuga	66.	土	92.	土	本
Comana pontica	67.		91.	土	
Pontii polemontiaci mediterranea					
Cualora	66.	土	92.	土	
Eudiptus	67.	土	92.	土	
Gevanis	67.	土	92.	土	
Barbomilla	68.		92.	土	
Abata	68.	土	92.		
Neocelina	68.	土	92.	土	本
Sauronia	68.		92.		
Megakala	67.	土	92.	土	
Zela	67.	土	92.	土	
Doroti	68.		92.		
Sel-ita	68.		92.	土	
Misocoma	68.	土	92.	土	本
Sabata	68.	土	92.	土	
Megakofia	68.	土	92.	土	
Pontii Cappadocum mediterranea					
Zephyrium	68.	土	92.	土	
Ara	69.		92.	土	
Cocata	69.	土	92.	土	本
Cordala	70.		92.		
Trapezusa	70.	土	92.	土	
Aliba	71.	土	92.	土	
Mardus	71.	土	92.	土	
Comarefirbum	71.	土	91.	土	
Prætura vel præfectura schammensis					
Zama	69.		92.	土	本
Andraca	69.		92.	土	
Gadifera	69.	土	92.	土	本

Vahra	65.	3.	90.		
Sarona	65.	3.	90.	1.	
Odoga	65.		90.	3.	
Praefectura Sarganense					
Phara	67.		91.		
Salagona	66.	3.	90.	1.	1.
Gaura	67.		90.	1.	
Sabalafis	66.	1.	90.	1.	1.
Arantaria	67.		90.	1.	1.
Miroga	67.		90.	1.	1.
Praefectura gauduacensis					
Phresta vel patet	65.		90.		
Archebis	64.	1.	19.	1.	
Nareffis	64.	1.	19.	1.	1.
Diocafara	64.	1.	19.	1.	1.
Solambiz	64.	1.	19.	1.	1.
Tetrapygia	66.		18.	1.	
Praefectura Cilicis					
Mufida	66.	1.	19.	1.	1.
Sila	66.	1.	90.	1.	1.
Campe	66.	1.	19.	1.	1.
Miraque & Calera	66.	1.	19.	1.	1.
Cocifra	67.		19.	1.	
Elogena	67.	1.	90.	1.	
Archalis	67.	1.	90.		
Sobara	67.	1.	19.	1.	1.
Lychaeniz adopffis	64.	1.	19.	1.	1.
Chara	64.	1.	19.	1.	1.
Iconem	64.	1.	19.	1.	1.
Paralio	64.	1.	19.	1.	1.
Coma	64.		19.	1.	1.
Chofba	64.	1.	19.	1.	1.
Barcha	64.	1.	19.	1.	1.
Antechianz					
Derba	69.	1.	19.	1.	1.
Larada	69.	1.	19.	1.	1.
Olabi	69.	1.	19.	1.	1.
Mafhanda	69.	1.	17.	1.	1.
Praefectura curidiz					

Dante	64.	土	19.		
Tyana	66.		18.	土	土
Bacia	66.	土	18.	土	土
Sala	66.	土	18.	土	土

ARMENIAE MINORIS SITVS

a Rheniz minoris cuius pars maxime septentrionalis vocatur orbis
 inferior & que sub ipse tiana post quas benetique & sub hac oritur .
 & pars maxime Australis post Orfrum Orbisia constituta sunt intra Eu
 phratem ha .

Sinbra	71.		12.	土	
Azira	71.		12.		
Ladna	71.		11.	土	
Sifura	71.	土	10.	土	土
Zimara	71.	土	10.	土	
Uscia	71.		10.	土	土

Intra autem & intra montana

Socla	72.	土	12.	土	
Domana	72.		11.	土	土
Taputa	72.	土	11.	土	
Nicopolis	73.		10.	土	
Choribis	73.	土	11.	土	土
Charte	70.	土	11.	土	土
Dagora	68.	土	10.	土	
Scoleria	69.	土	11.	土	
Calitorilla	69.	土	11.	土	
Arabla	70.	土	10.	土	
Pilingen	68.	土	10.	土	土
Gedali	69.		10.	土	土
Eudora	68.	土	10.	土	土
Carpa	70.	土	10.		
Mafora	70.	土	10.	土	
Orumandis	69.	土	10.		
lisa	70.	土	10.	土	
Phapona	69.		10.	土	土
Araca	69.	土	10.	土	土
Phaphatera	68.		10.	土	土
Mardua	69.	土	10.	土	土
Variqa	67.	土	10.	土	
Oris	68.	土	10.	土	

Mémoires sur l'Euphrate du.

Dogana	70		90	此	
Sua colonia	70		19	此	本
Melina	70		19	此	
Irrigacion bas					
Zepasifus	70		90	此	本
Tirafus	69	此	19	此	本
Cracca	69	此	19	此	
Phalpara	19	此	19	此	
Eulmar	70	此	19	此	
Iaffu	69		19	此	
Qacia	69	此	19	此	
Lugaf	70	本	19	此	
Cariala	70	本	19	此	
Senafus	70	此	19	此	
Lacorin	69	此	18	此	本
Prefecture Caronia					
Cabalus	67	本	18	此	此
Tyara	67	此	18	此	
Tirafis	67		18	此	
Cyberia	68		18	此	
Clauchopala	69		17	此	本
Delfandus	66	本	17	此	本
Pichandus	67		18		
Comara cappadocia	68		18		
Mopu fons	67	本	17	本	
Tanadaris	68		17	本	本
Landa	68	本	17	本	
Prefecture mariana					
Sodra	67	此	19	本	
Cetara	68	本	19	本	
Zeropaffus	69	本	19	本	
Nyfa	68	本	18	本	
Acalfus	67	此	18	本	
Cariala	68	本	18	本	
Guraca	68	此	18	本	
Prefectura Labiae pene Euphrate du.					
Cora	70		19	本	
Menta	70		19		

Claudia	70		12	1	4
Interitus vero sine					
Capeneis	70	1	19		
Zicostra	70		18	1	4
Paffirma	70	1	18	1	
Cizara	69	1	18	1	
Subagrus	68	1	18	1	
Nobisara	69	1	18	1	
Larisa	69	1	17	1	1
Præfectura antioche tota Euphrates Sinium					
Labiopolis	70		18	1	12
Berzabo	70		18	1	
Interitus vero his					
Sematera	70	1	18	1	1
Lacrusia	70	1	18	1	
Eincia	70		17	1	4
Adiciba	69	1	17	1	

CILICIAE SITVS

cilicia terminatur ab occidu parte paphlagonia opposita ab oriente pro Amara meoticaque a fine Cappadocia usque terminem qui iuxta Illicum est sinu extenditur & usque Antanicas pylas huius finis gradus sine 69. 7. a septentrione parte opposita Cappadocia tota Thabaz monti a meridie angustis Cilicie & Illico sinu ista discipulisque sic & habentem. Post Sidram civitatem paphlagonia in latere quod sequitur

Laontida thachia hoc est asperæ regionis

Iocapa	69		16	1	4
Selenus	69	1	16	1	4
Antiochia super Orago	69	1	16	1	4
Nephele	69	1	16	1	12
Cordia					
Aecuriam	69	1	16	1	1
Orymagis flu. off.	69	1	16	1	1
Aelinos	69	1	16	1	1
Calandris	69	1	16	1	1
Aphendia vel Veneta	66		16	1	1
Sarpedon promontorium	66	1	16	1	4
Calyce flu. off.	66	1	16	1	1
Zephyrium	66	1	16	1	

Prope Cilicie

Corycus	66.	ε		16.	ε	†
Schoffa	66.	ε	κ	16.	ε	κ
Lami flu. off.	67.			16.	ε	κ
Parosopolis que & lake	68.	ε		16.	†	
Cyrti flu. off.	67.	ε	κ	16.	†	
Fortis flu.	66.			16.	ε	
Sari flu. off.	68.			16.	ε	
Pyrami flu. off.	68.	ε		16.	ε	
Fonstopyrami	68.	ε		16.	ε	
Mulay	68.	ε		16.	ε	
Scropolis velle	68.	ε	κ	16.	ε	
Egze	79.			16.	ε	
Ilis	69.	†		16.	†	†

Mediterranean gulf in Cilicia fere Tschibanaul aspera locutis

Cyrtus	69.	ε	κ	17.	ε	
Domitopolis	69.	†	κ	17.	κ	
Philadelphos	66.			17.	κ	
Selucus aspera	66.	ε		16.	ε	κ
Dicosaria	66.	ε		17.	ε	
Cecis amon						
Olbas	69.	ε		17.	ε	
Dalafida vero						
Natica	69.	ε		17.	ε	
Onacius						
Flasiopolis	66.	†		17.	ε	
Lamotids						
Lamas	67.			17.		
Lachantids						
Imopolis	67.	ε	†	17.	†	
Beychem						
Augusta	68.	ε		17.	ε	
Propria Cilicie mediterranea						
Tarso	67.	†		16.	ε	†
Adara	68.	†		16.	ε	κ
Cefares pons amaranthum	68.	ε		17.	ε	
Mopislin	68.	ε	†	16.	ε	κ
Cathala	69.			17.		
Nicosolis	69.	ε		17.	κ	
Epipharia	69.	ε		16.		

Asiatica pyla	69.	℥.	96.	℥.
Uerbermanica pyla uel porta	69.	℥.	96.	℥.

SARMATIAE ASIATICAE SITVS

2. Armenia quae in Asia est terminatur a septentrione terra incognita ab occasu Sarmatae Aetiope usque flumini Tauris flui. & ipso Tauri flumine usque eius ostio ad Moxim paludem & ab boreo-orientali parte Tauris usque Caucasio Bosphoro cuius pars finis hic est Post Tauris flui. ostium .

Paricida	67.	℥.	90.	℥.
Mirabi flui. ost.	68.		90.	℥.
Parus	68.		90.	
R bombi magni flui. ost.	68.	℥.	90.	
Theophrasti flui. ost.	68.	℥.	90.	℥.
Arax ciuitas	68.	℥.	90.	℥.
R bombi parui flui. ost.	69.		90.	℥.
Arabistena	69.		90.	℥.
Tyranda	69.	℥.	90.	℥.
Articini flui. ost.	69.	℥.	90.	℥.
Gerus ciuitas	70.		90.	
Pirba flui. ost.	69.		90.	℥.
Moxa	69.		90.	℥.
Varana flui. ost.	68.		90.	℥.
Cimmeriam promontorium	66.	℥.	90.	℥.
Aparagus	66.	℥.	90.	℥.
Achileum super ost.	69.	℥.	90.	℥.
Et in bosforo cimmerico				
Phaenicia	69.	℥.	90.	℥.
Corocondama	69.	℥.	90.	℥.
A meridie terminatur deinde parte uicini postu usque conuoc flui. per litus :				
Et hinc linea Colchida & Iberia ac Albania usque litus Hyrcani maris :				
quod Caspium etiam appellatur. Iuxta hanc descriptionem sic se habet post				
Corocondamam partem ciuitatem				
Hermosassa	69.		90.	℥.
Sindicus portus	66.	℥.	90.	℥.
Sinda uilla	66.		90.	
Bata portus	66.	℥.	90.	℥.
Bata uilla	66.	℥.	90.	℥.
Pichri flui. ost.	66.	℥.	90.	℥.
Acha uilla	60.		90.	℥.

Caucasus finis	67.	†.	97.	℥.
Tanais ciuitas	68.	℥.	98.	℥.
Terræci promontorium	68.		97.	
Amphibis ciuitas	68.	℥.	97.	℥.
Burca flu. off.	69.		97.	℥.
Oranbia	69.	†.	97.	℥.
Thebais flu. off.	69.	†.	97.	
Fortia moenia	70.		96.	℥. ℥.
Cerata flu. off.	70.	℥.	97.	
Finis qui hinc est ad calchididæ locus	70.		95.	℥.

Qui deinde est ad terminum Ibeie in quo Sarmatice pylæ 77. 97.

Deinde qui ad Albaniam usque Ilyricanum pelagum quo post

Soma flu. off.	77.		97.	
----------------	-----	--	-----	--

Ab oriente hinc a parte maritima Ilyricanæ quo post Soma flu. off.

Quoy gradus dicti sunt	86.		97.	
Alania flu. off.	87.	℥.	98.	℥. †.
Vadonia flu. off.	87.		98.	†.
Rha flu. off.	87.		98.	℥. †.

Et Iychia iuxta Rha flu. usque Bescienicus finis 82. 92. Et hinc iuxta meridies usque ad incognitam terram: est & alia Rha flu. finis prima Bescien Tania flu. cuius gradus sunt 74. 96. supra quam adificiunt duo arces a macedonibus Hyperboreis fluente. eius orientionis gradus 79. 98. Et foras Iberia a oriente occidentalis gradus habet 70. 61. Albania vero magis orientalis 92. 61. tenditur mores usque Sarmatiam qui orientatur Hippici & Cerata & Cerata mores quo finiuntur mores qui per Colchidem & Iberiam producuntur Caucasii nomine ipsorumque finis sup Ilyricanum est Caucasus appellatus & ipsa Hippicorum quidem montium orientis gradus habent 74. 99. & 80. 92.

Cerasorum uero	82. ℥. 99. †. & 89. 92.
Cerata habet	69. 98. & 75. 98.
Caucasii	75. 97. & 87. 98.
Et Alexandri quæ coline gradus habet	80. 91. ℥.
Pylæ uero Sarmatice	80. 98. ℥.
Albania autem pylæ	80. 97.

Colunt autem Sarmatiam in climatibus iuxta terram incognitam Hyperborei Sarmatæ sub his Bescien. i. regi Sarmatæ & mædæ & grotæ & Hippophagi Sarmatæ & sub his etiam Etzabate & Siardem & Alesperlea iuxta quidem Bescienem septentrionalem Tania flu. hinc perire beti sunt incognitum genus & iuxta Australem Iaxanatarum gens Caratates uero bœ

Hieropolis	74.	59.	♁.
Namris	70.	59.	
Tarais	67.	58.	♁.

Sub Sardinis autem choraciles & ab orientali Rha flu. phœnophagi & Maresi & Nefioti reguntur postea sub latitudine Syraceni : Inter autem montem Paludem & Hippicos montes post Syracenes Pifiti post Thematice sub quibus Thyrambe post Asbiticani postea usque coracem montem Aricli & Zanchi supra autem prædictos Coraci montes Menapiri & Meribæ & Agaritz. Inter autem Rha flu. & Hippicos montes sub Syraceni è Mithridatis regionibus qua Melanchlanit post Sapotheonitibus quibus Scymnitæ post Amazoni & inter Hippicos montes & Coracis Sinari & Sacari. Inter autem Coracis montes & Rha flu. Orisi & Vali & Seru & inter Caucasum montem & coniungit Tufci & Dideri : & ante mare Caspium Vli & Oludis Jorda & Giriti sub dorso autem montium Bo sporiani quidem supra utranque Cimmerii bos bos partem. Iuxta autem portum Achei & Cæcizi & Heriochi ac Suanocolchi supra autem Albarii Saroni ciuitates uero nominantur. & uille ante montem Rhambleton

Azaraba	70.	50.	♁.
Iuxta autem Pifitum flu.			
Ancbis	74.	49.	♁.
Apud montem Sardinem flu.			
Scopolis	68.	48.	
Saraba	72.	48.	♁.
Corusa	72.	48.	♁.
Eclipsa	71.	48.	♁.
Seraca	77.	48.	♁.
Et iuxta Bercum flu.			
Cicunda	70.	42.	♁.
Iuxta autem Thobisus autem .			
Batrache	74.	47.	♁.
Iuxta autem Coracem flu.			
Nara	71.	47.	♁.
In montium autem dorso ciuitates			
Aberis	71.	47.	
Nefioti	74.	48.	
Halmis	72.	48.	♁.

COLCHIDIS SITVS

e Colchidis terminatur a septentrionali parte Sarmatiz ab eodem flu. ponti Eodeni partemque extenditur a Corace autem usque in orientem fluy

ista platum flu. secundum descriptionem hanc

Dolona	74	♁	46.	♁	♁
Hippi flu. ost.	74		46.	♁	
Cyren flu. ost.	74	♁	46.	♁	♁
Sigraon	74	♁	45.	♁	♁
Napols	74		45.	♁	
Aspols	72.		45.	♁	
Charisti flu. ost.	72.		45.	♁	
plata flu. ost.	72.	♁	45.		
Pbata ciuitas	72.	♁	42.	♁	♁

A meridie terminatur hinc parte Cappadociae iuxta expositam lineam iuxta de parte maiore Armeniae per ipsam lineam usque finem. cuius gradus sunt 74. 44. ♁. ab oriente Iberia iuxta lineam contingentem fines expositas 74. 44. ♁. ab oriente Iberia iuxta lineam contingentem fines expositas per caucasicos montes usque 72. 47. tenent autem hinc Colchidae Zala Superiori usque miresit qui iuxta hanc regionem sunt. mediterraneae eorum ciuitates & urbe

Machelus	74.	♁	46.	♁	♁
Madia	74.	♁	46.	♁	
Saraba	72.		45.		
Surtam	72.	♁	44.	♁	
Zadris	72.		44.	♁	

IBERIAE SITVS

Iberia terminatur a septentrionali parte Sarantiae exposita. ab occasu Colchide iuxta dictam lineam. a meridie parte maiore Armeniae sub limite iuxta Colchides usque finem eius situs 74. 44. ♁. ab oriente Albania iuxta lineam dictos fines contingentem usque 77. 47. sunt autem in ea ciuitates & urbe

Lubum uila	76.	♁	46.	♁	♁
Agina	74.		46.	♁	
Valeda	76.		46.	♁	
Varica	76.	♁	46.		
Son	76.		45.	♁	
Arantia	74.	♁	46.		
Malea	74.	♁	44.		
Zalffa	76.		44.	♁	
Armaetia	76.		44.	♁	

ALBANIAE SITVS

2. Libia terminatur a septentrione opposita parte Sarmatiae ab occasu

Iberia iuxta litora armeniacana a meridie parte interioris Armeniae
 que est iuxta Iberie faciem usque Hyrcanum mare secundum Cyri flu-
 vium que gradus habet 77. f. 44. Et ab ortu solis parte que hinc extenditur
 usque ad Scythum fluvium Hyrcani maelotiana de septentrione hanc

Post Scythi flu. est. qd gradus habet	86.		97.	
Tolosa civitas	84.		97.	
Cyri flu. est.	84.	℥.	96.	℥.
Golda civitas	83.		96.	℥.
Cassi flu. est.	82.	℥.	96.	
Albania civitas	82.	℥.	95.	℥. ℥.
Albani flu. est.	82.	℥.	94.	℥.
Gietara civitas	79.	℥.	95.	
Post quam Cyri flu. est.	79.	℥.	94.	℥.

Civitates autem in Albania sunt usquequaque quidem Iberiam & Scythiam
 a caucaso ad Cyrum impediens: qui per totam Iberiam & Albaniam ex-
 currit dicitur ab ipsis Armeniam

Tagoda	77.	℥.	96.	℥. ℥.
Baccha	77.		96.	℥.
Sarata	77.	℥.	96.	℥.
Deglara	77.	℥.	95.	℥. ℥.
Naga	77.	℥.	95.	℥.

Inter autem profanum flu. & Albaniam armeniaci & ipsi a Caucaso sunt

Molaga	79.		97.	
Sarmata	99.		96.	℥.
Iobala	79.		96.	℥.
Iura	78.		96.	
Embolentis	78.	℥.	96.	℥.
Adiaba	78.		95.	℥.
Albana	78.		95.	℥.
Mamechia	79.	℥. ℥.	95.	℥.
Ofica	77.	℥.	94.	℥.
Socia	78.	℥.	94.	℥.
Barucha	79.	℥.	94.	℥.

Continet autem Albanie parte partes ut dictum est inter albanos &

Cesum flu.	80.		97.	
Chabala	80.		96.	℥. ℥.
Chobeta	80.	℥.	96.	℥. ℥.
Mozira	80.		96.	℥.

Myſia	81.	95'	ſ.
Chelachia	81.	96.	
Alania	81.	96.	ſ.
Inter autem Caſium fluuium & Gerram amorem			
Thiana	82.	ſ.	96.
Tablacha	92.	ſ.	96.
Inter Gerram & Scaram fluuios			
Thilae	84.	ſ.	96.
¶ Inſula Albani adiacentes duae Elodes nomine			
Quorum medium	87.	ſ.	94

ARMENIAE MAIORIS SITVS

a Rhenus maior terminatur a ſequentibus parte Colchidia & Iberia & Albani iuxta opolitam per Cymam fluuium lineam ab occaſu parte Cappadocia iuxta opolitam ponti Cappadocum uſque Colchide per Melchicos montes lineam

Ab oriente parte Hircii maris que extenditur ab oſtibus Cyri amnis uſque fine eius gradus 79. ſ. 4. 90. ſ. Praeterea maris iuxta lineam traditam ſuper monte Caſpium fines gradus habent 79. 4. ſ. & 80. ſ. 90.

A meridie parte Meſopotamiae iuxta eam montes lineamque Euphrati quod fluuius iungitur ad gradus 74. ſ. 17. ſ. Tigridi autem amni iuxta ſuam gradus habetque 74. ſ. 18. ſ. Praeterea Aſyria iuxta lineam per Niphatic montem egreſſam uſque rectamque ſuper eadem incidit uſque praefecti ſinem Caſpi montis per quam lineam Niphates ueniens extenditur. Montes autem Armeniae nominantur hi qui Helicaci appellantur, ſic effluentes ſupra partem ponti Cappadocum. Ex monti qui Paryandes dicitur ueniens ſi ne gradus habent 79. 4. ſ. & 79. 4. ſ.

Videlicet montis medium

Gradus habent	80.	ſ.	90.
---------------	-----	----	-----

Ex monte Anticus iuxta Euphratem

Cuius medium	76.		91.
--------------	-----	--	-----

Et moſque Abas dicitur

Cuius medium	77.		91
--------------	-----	--	----

Et Gordae montis quoque medium

Gradus habent	79.		93.
---------------	-----	--	-----

Fluxus autem per regionem euenit & Araxes fluuius qui oſtium quidem habet iuxta Hircii maris ſui in gradibus 79. ſ. 4. 90. ſ. ſ. Fortes uero iuxta ſuam gradus habentque 76. ſ. 91. ſ. Ab his impetu ad orientem uectus uſque meorem Caſpium & ad ſuperiorem fluuium quidem amne ad Hircii mare extendit admittente Cyro fluuii ſecundo ſuam gradus

habentem 78. l. 44. l. Et Euphrates fluvii pars a predicto fluvio ad ori-
entem usque fontes Euphratesque gradus habent 74. l. 42. l.
Sic & alii montes orientis digni a predicto & illius Euphratis fluvio: sunt autem
montis dicto Euphrati continetur gradus habet 71. l. 40. l. Qui vero sunt
inter ipsas est fontis 77. 44. l. Et Tigridis pars in Armenia comprehensa a
septentrione facta a latere meridiano usque fontes ipsius tigridisque gradus ha-
bent 74. l. 42. l. ubi palus est thopito appellata sunt & alie paludes & ea que
vocatur Lichites: cuius medium gradus habet 78. 44. l. & Arsiola palus
cuius medium gradus habet 78. l. 42. l. Proutque autem in Arme-
nia sunt in comprehensi parte ab Euphrate in Cyno & Araxi: inter quos
quidam Malthicos naves Cocconas super his que Bochar appellantur.
Penes autem Cynum autem Tolama & Torma. Penes vero Araxem
fluvium Colchoni & que sub ea est Sodacta. Penes autem Paryardum
montem Syraceni & Sacapora & ciuitates in ipsa parte

Sala	70	l.	44	l.	
Afura	79		44	l.	
Barna	75	l.	44	l.	
Lala	76	l.	44	l.	
Sentora	73	l.	44	l.	
Sacphara	72		44	l.	
Togo	72	l.	44	l.	
Varbura	70		44	l.	
Azara	70	l.	44	l.	l.
Chobara	79		44	l.	l.
Sobla	79	l.	44	l.	l.
Sarta	74	l.	44	l.	
Tallina	74	l.	44	l.	
Corala	75	l.	44	l.	
Cocconas	79	l.	44	l.	
Bacina	76	l.	44	l.	
Dizaca	76	l.	44	l.	
Pira	77		44	l.	l.
Chibara	78	l.	44	l.	l.
Chobara	78	l.	44	l.	l.
Sacabara	79	l.	44	l.	l.
Asiraca	79	l.	44	l.	l.
Et penes Euphratem flu.					
Bessin	72		44	l.	l.
Elegia	70	l.	44	l.	l.

Chadra	74.		92.	⊗	
Chocla	74.	⊗	92.	⊗	⊗
Thebra	75.	⊗	92.	⊗	⊗
Amasaria	76.	⊗	92.	⊗	⊗
Arasari	78.		92.	⊗	
Nouara	78.	⊗	92.	⊗	⊗

locum: super corpus atq; ad scilicet Euphraticum magis quod septem
omnes regionis imperibus ab occasu Euphratis obediens: & Arta subop
hoc Accidens & Astuaria & perus fluvii scilicet Sophora. Civitates
autem in parte hac

Arba	76.	⊗	92.	⊗	
Tarilla	77.	⊗	92.	⊗	
Beizaga	78.	⊗	92.	⊗	
Sara	78.	⊗	92.		
Zoripa	78.	⊗	92.		
Daranilla	76.		92.	⊗	
Zogicari	77.	⊗	92.	⊗	
Cubina	76.	⊗	92.	⊗	
Codari	76.	⊗	92.	⊗	
Cachari	72.		92.	⊗	
Coira	70.	⊗	92.		
Sogocari	79.		92.		
Pharisa	79.	⊗	92.	⊗	⊗
Phandala	79.	⊗	92.	⊗	⊗
Zarara	79.	⊗	92.	⊗	⊗
Clamari	76.		92.	⊗	
Amicari	76.	⊗	92.	⊗	⊗
Siga	77.		92.		
Torra	78.		92.	⊗	⊗
Zurra	78.	⊗	92.	⊗	
Manustara	78.		92.	⊗	
Astacari	78.		92.		
Tarra	72.	⊗	92.		
Eul'higa	73.	⊗	92.	⊗	⊗
Eul'la	73.	⊗	92.	⊗	⊗
Sogocari	75.	⊗	92.	⊗	⊗
Azara	76.	⊗	92.	⊗	⊗

In reliq; & substitutioni ipse inter Euphratis & Tigris fluvios Entraria & que
lib. ca. Thebais. Praxera Corina. Et civitates similiter in mēbro hoc.

Cleopatra	72.	本	40.	本
Mazara	72.	本	19.	本
Ancora	72.		19.	本
Solta	72.	本	19.	本
Belcaris	72.	本	19.	本
Selma	74.		40.	
Tafna	74.	本	19.	本
Colchia	74.	本	19.	
Souara	74.	本	18.	
Artemofata	74.		18.	本
Corra	74.	本	18.	本

Ab orientali plaga fontū Tigris āns Bagradana est & que sub ipā Gerdyneque magis orientales est qui sub ipā fine Gerdyneque orientalis coena & sub ipā Mach. Civitates autem similiter in hoc sine membro ha

Tafca	75.	本	40.	本
Pbora	76.		40.	本
Maqa	76.		40.	本
Busa	76.	本	40.	本
Chofina	76.	本	40.	本
Tarchia	76.	本	40.	本
Dardiana	77.		40.	本
Capra	77.	本	40.	本
Asteria	77.	本	40.	本
Tribalera	76.	本	19.	本
Et sub ea Gerdyneia	77.	本	19.	本
Siz	77.	本	18.	本
Pberada	74.	本	19.	本
Tigranocerta	76.	本	19.	本
Saldia	76.	本	19.	本
Colū	78.		19.	本
Tigranocerta	79.	本	40.	
Armagora	79.	本	18.	本

CYPRI INSVLAE SITVS

Cyprus insula qua qua unius palago terminat ab occasu Pamphyliā secundum descriptionem hanc

Acamas promontorium	64.	本	19.	本
Paphos rivus	64.	本	18.	本
Zephyrium promontorium	64.	本	19.	本
Paphos urbs	64.	本	19.	

Drypanum promontorium	61.	±		14.	±	±
A meridie mari Aegypto atque Syro secundum descriptionem hanc post						
Drypanum promontorium						
Pterium promontorium	62.	±	±	14.	±	±
Curum ciuitas	63.			15.		
Lyci flu. est.	64.	±		15.	±	
Caria extrema	65.	±		14.	±	±
Amathus	66.	±	±	15.		
Telli flu. est.	66.	±		15.		
Corium ciuitas	66.	±		15.		
Dada extrema	66.	±		15.		
Theoni ciuitas & extrema	66.	±	±	15.		
Ab oriente pelago Syro secundum descriptionem hanc post Theoni extrema						
Pediam promontorium	67.			15.	±	
Pedici flu. est.	68.	±	±	15.	±	
Salamis	67.	±		15.	±	
Elas extrema	67.			14.	±	
Clides extrema	67.	±		15.	±	±
A septentrione angustis Clidis iuxta descriptionem hanc						
Carpasia	68.	±	±	15.	±	±
Acheorum iste vel litus	68.	±		15.	±	
Aphrodisiam vel ueneriam	68.	±		15.	±	
Macharia	68.	±		15.	±	±
Ceraria	68.	±		15.	±	±
Lapidei flu. est.	68.	±		15.	±	±
Lapides ciuitas	68.	±		15.	±	±
Cromiorum extrema	68.	±		16.	±	
Sola	69.			16.	±	
Callirua extrema	69.	±		15.	±	±
Artice	69.	±		15.	±	±
Orientali inflexa Salaminia comprehendunt occidentali capta Meridiana in Amathusia & Olympus mont. Septentrionali Lapida. Ciuitates autē mediterraneae iuxta haec						
Clytus	68.	±		16.	±	±
Tremibus	68.	±	±	14.	±	±
Tamellus	68.	±		15.	±	±
Inflexa penes ipsam sunt haecque appellantur Clidesiorum medium gradus habet 67. 11. 15. 16. & Carpasiorum Inflexa medium 69. 4. 15.						

SYRLAE SITVS

Syria terminatur a septentrione Cilicia & parte Cappadociae iuxta epositam
per Amanum montem lineam, ab occidente Syro pelago secundum descrip-
tionem hanc: p[er] illu[m] & Ciliciae partem Syriae situs Alexandria quae e iuxta

Misus	69.	z.	16.	z.	
Myrindus	69.	z.	15.	z.	z.
Roflis	69.	z.	15.		
Scarpula roficus	69.		15.	z.	
Selaucus p[er]is	68.	z.	15.	z.	z.
Heronte flu. est.	68.	z.	14.	z.	
Fons fluvii	70.		14.	z.	
Polethum	69.	z.	14.	z.	
Heraclea	68.	z.	14.	z.	
Laudia	68.	z.	14.	z.	
Gabala	68.	z.	14.	z.	z.
P[er]is	68.	z.	14.	z.	z.
Balazez	68.	z.	14.	z.	z.

PHOENICIAE SITVS

Eleutheri flu. est.	68.		14.	z.	z.
Smyra	67.	z.	14.	z.	
Orthofa	67.	z.	14.	z.	
Tripolis	67.	z.	14.		
Theopropion vel facies dei prom[ont]is.	67.	z.	14.	z.	
Botrys	67.	z.	14.	z.	
Biblus	67.	z.	14.	z.	z.
Ademida flu. est.	67.	z.	14.	z.	z.
Berytus	67.	z.	14.	z.	
Leontis flu. est.	67.	z.	14.	z.	
Sidon	67.		14.	z.	
Tyrus	67.		14.	z.	
Eclypse	67.	z.	14.	z.	
Peckem	66.	z.	14.		
Sycaminon	66.	z.	14.	z.	z.
Carmelus mons	66.	z.	14.	z.	z.
Dora	66.	z.	14.	z.	
Cerifi flu. est.	66.	z.	14.	z.	z.

A meridie iuxta iuxta lineam inde descriptam usque orientemque ad meri-
dianum desinit & finem habet 67. z. 14. z. finemque iuxta finem 68. z. 14. z. &
parte Arabiae petraez iuxta lineam productam a hinc productamque ad de-
scriptam Arabiam usque finemque finem 70. z. 14. z. ab oriente solis linea ide

producta iuxta Arabiam desertam usque usque Euphratem iuxta Thapsacum
 cuius finis super Euphratem gradus habet 72. 21. 11. Et deinde pars Euphratis
 est fluvius per Mesopotamiam usque finem fluminis in Cappadociam: qui
 gradus habet 71. 7. 28.

Montes autem in Syria insignes

Pars montis cuius medium	69.	7.	15.	7.		
Calis montis cuius medium	68.	2.	4.	19.	2.	4.
Libanus cuius finis	68.	2.	4.	19.	2.	4.
Antilibanus cuius extremus	68.	11.	1. 22.	67.	1. 12.	2.

Et nota quidam Arabum deserta

Afiam cuius medium	68.	2.	12.
--------------------	-----	----	-----

Pars autem Iudaei Hypis montis cuius medium 68. 2. 12.

Insignis regionis: & alii fluvii & Apulorum fluvius cuius finis 71. 4. 19. 2. 4. &
 71. 7. 11. Et Adamaeus montis Chelorum fluvius cuius finis 69. 4. 11. 2. 2.
 69. 4. 11. Et Iordanis fluvius parsque per Gerasa iordanem locum est:

Cuius locus medium	67.	7.	12.	7.
--------------------	-----	----	-----	----

Et qui Singis nomen qui a monte Pinar ductus ad septentrionem & ad orientem

68. 2. 12. gradus habet	70.	17.	2.
-------------------------	-----	-----	----

Qui adiacent Euphrati iuxta finem	72.	17.	7.
-----------------------------------	-----	-----	----

Civitates in Syria mediterranea a septentrionali primis plagis in Cornigra

Asaca	70.	2.	17.	7.
Antiochia pars Tarsy montem	70.	4.	17.	2.
Singa	71.	17.	2.	
Germanicia	70.	17.		
Caesarea	70.	7.	17.	
Dolicha	70.	7.	17.	
Deba	7.	7.	16.	7.
Chania	70.	2.	16.	7.

Et apud Euphratem flumen

Cochmadra	70.	4.	17.	2.
-----------	-----	----	-----	----

Samosia regio 71. 2. 17. 2. 12.

Pars autem civitates haec

Pinar	6.	2.	16.	2.
Parae	70.	16.	16.	
Et Syriae pylae	69.	7.	16.	4.

Cyrenica autem civitates haec

Arifera	71.	17.			
Regia	70.	4.	16.	2.	7.
Baba	71.	7.	16.	7.	

B ;

Hieracles	76			16.	志	
Nisa	76.	志	ナ	16.	志	ナ
Hierapolis	76	志	ナ	16.	志	ナ
Cyprus	70.	志		16.		
Berea	74			16.		
Bona	70.	志	ナ	16.		
Paphos	74	志		16.		
Et peres Euphrates ciuitates he						
Vanna	76	志	志	17.	志	
Anah	76	志	志	17.	17.	志
Zagrus	72.			17.		
Europus	72.			16.	志	志
Cecilia	76.	志	ナ	16.	16.	志
Bobaninaria	74	志	ナ	16.	志	
Gerbe	74	志	ナ	16.	志	
Arinara	74	志	ナ	16.		
Eragos	74	志	ナ	16.	志	
Sciencis ciuitates he						
Gephyra	69.	志		15.	志	
Gindarus	70.			15.	志	
Hirna	69.	志	ナ	16.	志	志
Cathodis autem ciuitates he						
Antiochia super oronte flu.	69.	15.	志			
Daphn	69.			16.	志	志
Bacataui	69.			14.		
Lydia	69.	志		14.		
Sciencis peres belam	69.	志		14.	志	志
Larisa	69.	志		14.	志	志
Epiphania	69.	志	志	14.	志	志
Rephanze	69.	志		14.	志	
Antarata	69.	志		14.	志	
Marathos	69.	志		14.	志	志
Melima	69.	志		14.		
Marnagi	69.	志		11.	志	志
Chalyberidis ciuitates he						
Therm	74	志		15.	志	
Acorata	74	志		15.	志	
Derebra	74.			15.		
Chalybon	74	志		15.		

Spluena	70	東	15	東	
Et omnes Euphratem					
Barbaritas	70	東	15	東	東
Arabis	72		15	東	
Chalcidice autem ciuitates					
Chalcis	70	東	15	東	
Aspichidama	70	東	15	東	東
Toluidas	70	東	15	東	
Misora	70	東	15	東	
Cora	70	東	15	東	
Apamea ciuitates hae					
Naraba	70	東	15	東	
Et ab orientali parte orientis fl.					
Theberitas	69	東	15		
Apamea	70		15	東	東
Emisa	69	東	15		
Laodicæ ciuitates hae					
Scythosî laodicæ	69	東	15	東	東
Paradifus	69	東	15		
Ibraud	70		20	東	
Pbonice ciuitates hae					
Arca	68	東	14		
Paleobiblus	68	東	14		東
Cibola	67	東	11	東	
Cefarea parte	67	東	10		
Cauæ Syriæ ciuitates hae					
Heliopolis	68	東	11	東	
Abela cognominè lycaniam	68	東	11	東	東
Sama	69	東	11	東	東
Ira	68	東	11		
Damafcus	69		11		
Sarnis	67	東	12	東	東
Abda	68	東	12	東	東
Hippos	68		12	東	東
Capitola	68	東	12	東	東
Cidara	68		12	東	東
Adra	68	東	12	東	東
Scythopolis	67	東	12	東	東
Genefa	69		12	東	東

此本
同

Pella	68.	本	本	本	本
Dium	68.	本	本	本	本
Cadene	67.	本	本	本	本
Pheladriphia	68.	本	本	本	本
Cartha	68.	本	本	本	本
Palmyrae ciuitates ba					
Rhetipha	72.	本		19.	本
Colla	71.	本	本	14.	本
Orza	72.	本		14.	本
Pucea	72.	本		14.	本
Adada	72.	本		14.	本
Palmyra	71.	本		14.	本
Adacha	72.	本		19.	本
Daraba	70.	本	本	11.	本
Gauria	70.	本		11.	本
Acuria	71.	本		11.	本
Cafama	70.	本		11.	本
Cadumra	70.	本		11.	本
Atera	71.	本		19.	本
Et portus Euphratemochinensis ba					
Alala	72.	本		15.	本
Sora	71.	本		15.	本
Almucha	71.	本		15.	本
Bassora prociuitas a cuius orientali parte est Succa : & haec sub Alidano monte iuxta Taconita Arabes					
Gereba	70.			12.	本
Elera	70.			12.	本
Nelara	70.	本		12.	本
Achana	69.	本		14.	本
Infelix autem adiacent Syriae					
Acada	68.			14.	本
Et Tyra fere incognita	67.			15.	本

PALAESTINAE IVDAEAEE SITVS

p. *Alkestis Syriae* quae Iudaea Syria appellatur terminatur a septentri-
 ore Syriae iuxta lineam aequalem ab oriente usque meridie Arabiae.
Petræa iuxta lineam quae ab orientali termino iuxta Syriam usque finem
 iuxta Egyptum extendit orbibus finis ut dictū est gradus habet 49. 4. 30. 7.
 Ab occidu parte deinde usque mare predictū Egypti pertinet & inde pelago
 usque ad Syriae finem iuxta descriptionem hanc capit Cberis 8. 16. 8.

Caesarea Stratonis	66.	4.	12.	6.
Apollonia	66.		14.	4.
Ioppa	66.	7.	12.	6.
Iamneus portus	66.		12.	
Acorns	67.	4.	11.	6. 7. 12.
Afcalon	67.		11.	7.
Antbedon	69.	6.	7.	11.
Caesorum portus	69.	6.	4.	11.
Flux autem per Indos Iordanis fluvium Alpbaldem lacumque medii				
Grades habet	60.	6.	7.	11.
Et civitates in ea mediterraneae sunt: Caesarea quidem				
Sapphira	67.	7.	12.	6. 7. 12.
Caparcotta	66.	6.	7.	11.
Iulus	67.	12.	11.	6.
Tiberide lacus	67.	4.	12.	12.
Samaritanee vero				
Napolia	67.	6.	7.	11.
Thana	67.	12.	11.	6.
Index autem ab occidentali Iordanis fluvio				
Rhapa	69.		11.	6.
Cana	69.	7.	12.	6.
Lama	69.	7.	11.	
Lydda	69.		11.	
Antipatris	66.	7.	11.	
Drusus	66.	6.	11.	6. 7. 12.
Schafra	69.	7.	12.	6.
Benogabra	69.	6.	11.	
Saba	69.	6.	11.	6. 7.
Emmasa	69.	6.	4.	11.
Caipora	66.	6.	11.	6. 7.
Archebas	66.	6.	11.	6. 7.
Phaitha	66.	6. 7.	12.	11.
Eriosa	66.	6.	4.	11.
Hierosolyma nunc autem alia capitola	66.		11.	7.
Thamra	66.	6.	11.	6.
Engadda	66.	6.	11.	6.
Bedoro	66.	7.	11.	6. 12.
Thamero	66.	7.	11.	6.

Ab orientali parte Iordanis fl.

Cofines	67.	4.	16.	1.	16.
Libyas	67.	2.	16.	1.	16.
Coluce	67.	16.	16.	1.	16.
Casaca	67.	16.	16.	1.	16.
Epiceiros	67.		16.		
Idem: que tota est ab occasu Iordanis flu.					
Berzama	67.	16.	16.	1.	16.
Caporela	67.	16.	16.	1.	16.
Gemmaris	67.	16.	16.	1.	16.
Elala	67.	16.	16.	1.	16.
Maqa	67.	16.	16.	1.	16.

PETRAEAE SITVS

Petra terminatur ab occasu parte Syriae exposita a septentrione par-
 lestina Iudaea & a parte Syriae iuncta vocatur eorum linea a meridie interit
 sine Arabici peloponnesus gradus habet 67. 1. 12. 4. & sine nota Hieropolis
 aetate sine apud aegyptum usque ad promontorium quod iuxta Pharaon
 est: & gradus habet 67. 18. 4. & inde Elamtem finem usque ad conuersione
 eiusque gradus habet 67. 12. Tenet autem & Pharaon illa gradus 67. 12.
 Iuxta vero eamque tota firmata est eadem mensura gradus habet 67. 1.
 2. 12. 4. Ab oriente linea emissa supra expositas Syriae orientalem terminat
 & iuxta Arabiam felicem usque Iordanemque gradus habet 70. 10. 4. linea
 autem eorum Arabum supra reliquam lineam tendit. Prosequitur autem
 in regione montem qui Melanes uel nigri appellatur a sine. Cuius iuxta Phara
 nam est sine ad Iordanem populique sine ab occasu quidem bos montem
 nota aegyptum Saracenis inde conuertitur quidam est sine quo in ipso sine
 sine pharaon. Iuxta autem montem felicis Arabiae Raben, Chitares
 mediterraneas & uale in provincia ha sine

Ebedi	67.	4.	16.	1.	16.
Maliatba	67.	16.	16.	1.	16.
Sina mont	67.		16.		
Calpis	67.	16.	16.	1.	16.
Lya	67.	16.	16.	1.	16.
Gibba	67.	16.	16.	1.	16.
Gypfata	67.	16.	16.	1.	16.
Gera	67.	16.	16.	1.	16.
Pera	67.	16.	16.	1.	16.
Charactoba	67.	16.	16.	1.	16.
Azara	67.	16.	16.	1.	16.
Zaraeba	67.	16.	16.	1.	16.

Adon	67.			28.	6.
Zoar	67.	†	-	22.	6.
Thara	67.	6.		22.	6.
Nech	67.	6.	†	22.	6.
Crisano	67.			22.	6.
Moca	67.	6.		22.	6.
Eibora	68.	6.	†	22.	
Zua	68.	6.	†	22.	
Magura	68.			22.	6. 6.
Melina	68.	6.		22.	6. 6.
Lydia	69.			22.	6.
Rhamathman	68.	6.		22.	6.
Ancha	68.	6.		22.	6.
Suratha	69.	6.		22.	6.
Boftra Iogio	68.	6.	†	22.	6.
Melada	69.	6.		22.	6.
Ada	69.	6.		22.	6.

MESOPOTAMIÆ SITVS

in Euphratis terminatur a septentrione opposita parte maioris Arme-
 niæ ab occidentali parte restata Euphratis sua iuxta Syriam ab orienti
 te parte iuxta Assyriam Tigridis amnis hoc est a septentrione iuxta est ar-
 mariam usque ad Herculis aramque gradus habet 82. 24. †. A meridie ver-
 o iuxta parte Euphratis iuxta quædam desertam Arabiam usque finem iuxta
 gradus 76. 4. 20. †. Iuxta autem Babyloniæ usque quo Tigridis amnis con-
 mittitur usque aris predictæ cuius sectionis gradus sunt 82. 24. †.

Montes in Mesopotamia celebres sunt

Calis montis medium	79.		17.	6.
Singula mons	76.	6.	16.	6.

Fluvii qui per regionem occurrunt ex dictis montibus plerique sunt qui Chaboras
 appellatur cuius fons gradus habet 79. 57. †. Conarcho autem eius cum
 Euphrate gradus habet 72. 47. † qui Akoras dicitur cuius fons 71. 47. †.
 Et eius cum Euphrate conarcho 76. 14.

Terret autem regionem iuxta Armeniam arabemque supra quam Chalcitis
 siveque hac Cincantis et perit Tigridem sua a cabena; Sub Gazari-
 te autem Ingens et perlonge iuxta Euphratem arabemque. Chalcitis in
 Mesopotamia et usque iuxta quædam Euphratem hoc sunt

Pocica	72.		17.	6.
Arina	72.	6.	16.	6.
Barlampi	72.	6.	16.	6.

Sacra	72.	本	14.	本	本
Befina	72.	本	14.	本	本
Muber	72.	本	14.	本	本
Neophorian	72.	本	14.	本	本
Magoda	72.	本	14.	本	本
Chibora	74.	本	14.	本	本
Tibbia	74.	本	14.	本	本
Aphacira	74.	本	14.	本	本
Banba	74.	本	14.	本	本
Zaba	74.	本	14.	本	本
Bethana	74.	本	14.	本	本
Rhefcipha	76.	本	14.	本	本
Agama	76.	本	14.	本	本
Eudaga	77.	本	14.	本	本
Adda	77.	本	14.	本	本
Pacota	77.	本	14.	本	本
Tardica	77.	本	14.	本	本
Narda	77.	本	14.	本	本
Siphura	78.	本	14.	本	本

Euphrates in arrem per Babiloniam fluitem Kardituræ per Elexiam qui in medio ipforum est Regus fluitu appellatur eius scilicet fides

Gradiabebet	79.	本	14.	本
Seleucia curas	79.	本	14.	本

Loca arrem Tigridis fl. Citatis hec sunt

Dorbata	76.		16.	
Sappha	76.		17.	本
Deba	76.		17.	本
Syngara	76.		17.	本
Betoum	77.		16.	本
Lambana	77.	本	16.	本
Birba	78.	本	16.	本
Carbara	79.	本	16.	本
Manchana	79.	本	16.	

Euph. Elexiam

Tefcapa	79.	本	14.	本
Agama	79.	本	14.	本

Sub qua comitio Regi fluiti cum Tigride est media prope regio. In alia arrem media regione citates hec

Babias	72.	本	17.	本
--------	-----	---	-----	---

Edesa olim antiochia	72.	无	17.	无
Ombra	70.		17.	无
Amra	70.	无	17.	无
Sama	71.	无	17.	无
Rheina	71.	无	17.	无
Olibra	71.	无	17.	无
Sarasa	74.		17.	无
Sacra	73.		17.	无
Aruma	74.	无	17.	无
Gosma	74.	无	17.	无
Sira	74.	无	17.	无
Mambota	74.	无	17.	无
Nabis	74.	无	17.	无
Dibiga	75.	无	17.	无
Bazis	75.	无	17.	无
Asida	71.		17.	无
Balaba	71.	无	17.	无
Carba	71.	无	17.	无
Timba	71.	无	17.	无
Thergaba	74.	无	17.	无
Orhaga	74.	无	17.	无
Ela	74.	无	17.	无
Zama	74.	无	17.	无
Sira	74.	无	17.	无
Caraba	77.		17.	无
Dabara	77.	无	17.	无
Barra	77.	无	17.	无
Acaba	71.	无	17.	无
Appadara	74.		17.	无
Rhefara	74.	无	17.	无
Pelala	75.	无	17.	无
Alara	74.	无	17.	无
Emara	76.	无	17.	无
Daruma	76.	无	17.	无

ARABIAE DESERTAE SITVS

a. Arabia deserta terminatur a septentrione parte Mesopotamiae litora
 oppositam Euphratis fluvii partem usque sinu arabis gradus 75. &
 11. †. Ab occidente diffinitis partibus Syriae. Ab oriente Eubyloniae per
 montemque a predicta sine usque Euphratem sunt usque interiori sinu

perfectum nempe mesenitermicius sine gradus sunt 79-30-3. & parte deinde
 finis in quo post eius interiorum partem predicta sunt

Amma	79	10	
Idicra	79	29	♁
Incara	79	29	♁
Ex provincie finis	79	29	

A meridie terminatur felici Arabia per montem qui ab opposito iuxta Petros
 limitem ad predictum finem iuxta perfectum inclinatit fluminatus finem
 est 79-29 ab occasu arrotatis partibus Syriae & Arabiae petros. Tenent
 hanc desertam Arabiam iuxta quidem Euphratem fluvium caucabanti
 & iuxta Syriam Betros. Iuxta vero fochey Arabiam augubert post quos
 Rhaabeni & apud perfectum finem Orchem. Iuxta autem Babyloniensium sub
 Caucabanti arica & supra Rhaabenes massani utraque haec argui quidem
 iuxta Betros & in thibeni unam iuxta Babyloniensium. Cuius & ulla in re
 graue iuxta Euphratem fluvium haec

Tapichus	72	♁	15	♁
Birba	70	♁	15	
Giadirba	70	♁	♁	♁
Azzara	70	♁	14	♁
Audtha	74	♁	14	♁
Dadara	74	♁	14	♁
Babgra	72		14	
Pharga	75	♁	14	
Colarua	75	♁	11	♁
Belgyna	76		11	♁

Apud partem vero perfecti finis ciuitates & ulla haec

Amma	79		10	♁
Idicra	79		29	♁
Iuctora	79		29	♁

Iuxta autem Mesopotamiam ciuitates haec

Barthema	70	♁	11	
Gasa	70		11	
Choca	72	♁	12	♁
Gaura	72	♁	12	♁
Aurora	70	♁	12	♁
Rhegona	74	♁	12	♁
Alara	72	♁	12	
Erupe	72	♁	12	♁
Thenna	74		12	♁

Luna	75.	♁	♂	♂
Tharba	72.	♁	♁	♁
Sera	70.	♁	♁	♁
Daba	74.	♁	♁	♁
Sora	75.	♁	♁	♁
Olagana	76.	♁	♁	♁
Taban	77.	♁	♁	♁
Zagnais	76.	♁	♁	♁
Arada	79.	♁	♁	♁
Obara	76.	♁	♁	♁
Ararata	72.	♁	♁	♁
Baracha	70.	♁	♁	♁
Dimecha	79.	♁	♁	♁
Alta	75.	♁	♁	♁
Bera	76.	♁	♁	♁
Chalabat	77.	♁	♁	♁
Salma	76.	♁	♁	♁

BABYLONIAE SITVS

b *Ablycia* terminatur a septentrione Mesopotamia iuxta equitum

Euphratis flu. partem ab occide Arabis deferta iuxta praedicta mō-
 tem ab oriente iuxta iuxta reliquam Tygridis flu. partem usque eius ostia
 in sinum Persicumque gradus habent 80. & c. A meridie parte iuxta Per-
 sici sinus ad praedictū Mellianis sinū terminatur iuxta finem Arabiae deferte
 vocatum 29. 30. & c. Alunt autem regionem Regis flu. & qui per Babylō-
 niam fluit *Masara* nomine qui Euphrati impletur; iuxta gradus 78. &
 79. & c. Hinc autem coniungitur Regis sinus in gradibus 79. & 4. & c. Faciunt
 autem flu. & ipsorum scissos lacus atque plaudexpansionem sinus 78. &
 72. & c. adiacet Euphrati quidem *Auchanis* regio. Deferte vero Arabiae
 Chalbat regio circa autem paludes *Mardoce* sibi cōtes habens *strophi-*
das appellatas. Curtares & uille in Babylōia sunt iuxta quidem partē Ty-
 gridis usque mare sub aqua hae

Hiba	79.		14.
Didiga	79.	♁	70.
Spanda	79.	♁	11.
Bathocarta	79.	♁	12.
Thalaba	80.		12.
Alba	79.	♁	11.
Et iuxta Tygridis flu. ostia que dēta sunt 80. & c. & occidentale			
Ostium	79.	♁	10.

Terdan	80.		14	2.
Itaen ultra Euphratis flupartem				
Idicra	77.		14.	1.
Duraba	77.	本	14.	
Thaccon	77.	本	14.	1.
Thelencana	79.	本	14.	1.
Ex super fluvio per Babylonem fluvio				
Babylon	79.		15.	
Itaen aetern Marfiris fl.				
Vologesia	79.	本	14.	1.
Beritha	79.	本	14.	1.
Sub his aetern & itaen paluda & desertum Arabum				
Boana	79.		12.	1.
Chudaca	78.		11.	1.
Chumana	78.		11.	1.
Cofa	76.	本	12.	1.
Biranda	77.	本	12.	1.
Orchoa	78.	本	12.	1.
Bethana	79.		12.	1.
Thelna	77.	本	12.	1.
Sorbada	77.		12.	1.
Imba	78.		12.	1.
Rhagia	78.	本	12.	1.
Churpha	79.	本	12.	1.
Rhira	79.	本	12.	1.

CLAVDII PTOLEMAEI COSMOGRAPHIAE QUINTVS LIBER FINIT INCIPIIT SEXTVS.

Et hinc hę expofitionē partifque fecit. Asia maioris. Affyria. Sufia. Media. Perfida. Parthia. Carmania deferta. Arabia feclia. Carmania. Hyrcania. Margiana. Bactriana. Sogdiana. Sacy. Scythia. montis. Scythie occidentis. Ina montis. Seta. Arta. Paropanfadam. Drangiana. Anachofia. Cadrofia.

Regiones una & ingent. Tabula affyriae

ASSYRIAE SITVS

a Syria terminatur a Septentrione prefata Armenia parte iuxta Niphatis montem. Ab occid. Melopotamia iuxta expofitionem finem Tigridis fl. A meridie Sufia iuxta Ina a Tygri flumemque fub herofis

aria est: & gradus habet 80. 1. 19. 11. & que finem 89. 16. Ab oriente parte
 medii iuxta lineam inde consequentem Armeniae finem, supra quam est
 costibus monti: cuius finis 80. 19. & 89. 18. & regionis utroque pars, que iuxta
 Armeniam est, vocatur Artaspachia, que iuxta Sittacem est Sittacoma me
 dia vocat. Caramei vocatur autem pars que inter Artaspachidem & Ca
 rramas est Adabem, que inter Carameos & Sittacoma in rapellanis
 est super iacet gens Sambari: & supra ad libanum Calocoma. Carameis au
 tem Arabibus regio immittit, amicos per regionem occurrunt Tigridi fluvio se
 manifestant. Lacus autem fontes 78. 39. & cum Tigride mixto 79. 16. 1. &
 capiti 80. 11. & finem 79. 39. 1. & cum Tigride mixto 79. 16. 1. Et Gor
 gaeus autem fontes 80. 1. 1. & ad Tigridem mixto 80. 1. 1. Civitates autem &
 velle Assyrie iuxta partem Tigridis amicus hoc sunt

Manda	76.		8.	本
Sasara	76.	本	17.	本
Bellara	77.		17.	本
Belcana	77.	土	17.	
Nina	78.		16.	土
Sacada	78.	土	16.	土
Oroba	79.	土	16.	土
Tilda	80.		16.	
Cesiphon	80.		19.	
In media Regione				
Eitobaba	77.	土	18.	土
Darba	78.	土	18.	土
Zigra	79.	土	18.	土
Darasa	80.	土	16.	土
Obara	80.		19.	
Tebars	80.	土	18.	土
Corchura	78.	土	18.	土
Oroba	79.	土	18.	土
Degia	80.	土	19.	土
Comopolis	80.	土	18.	土
Doda	79.		17.	土
Caraganda	79.		17.	
Sarhina	79.	土	17.	
Arhina	80.		17.	土
Gomars	80.	土	17.	土
Phofiana	81.	土	17.	土
Kora	81.	土	17.	土

C

Sura	84.		16.	†.
Chetracharta	80.	℥.	15.	℥.
Apollonia	80.		16.	℥.
Thebora	82.	†.	16.	℥.
Arata	85.		16.	℥.
Cima	77.	†.	16.	
Artemita	86.	‡.	16.	
Siraca	82.		15.	℥.

MEDIAE SITVS

m Edia terminatur a separatione portus Hyrcani maris intra delictio
nem hanc post dictionem Armenia finemque est 79. 4. 4. 2. †.

Sirina	80.		91.	
Carbyris flu. est.	81.		92.	℥. ‡.
Fontes flu.	80.		94.	
Taxia	81.	†.	92.	℥.
Sibax are	82.	℥.	92.	℥.
Cyri flu. est.	89.		92.	‡.
Fontes flu.	82.		92.	℥.
Cadaforum salum	89.	†.	92.	
Cyropolis	89.	℥.	94.	℥.
Amardi flu. est.	86.	℥.	94.	℥.
Fontes flu.	89.		101.	℥.

Mediam hanc sibi coniungunt adactonque

Margiana	82.	℥.	101.	†.
Amara	87.	℥.	90.	†.
Accla	88.	‡.	90.	‡.
Seracensis flu. est.	90.	†.	90.	
Mandagurte	92.		90.	
Charinda flu. est.	90.		90.	℥.

Finis intra regionem

Hyrcanæ	94.		90.	℥.
---------	-----	--	-----	----

Ab occasu terminatur maiori Armenia & Assyria intra exposita ipsarum
orientales fines. A meridie Perside intra lineam a fine assyrie & Sufiane
usque finem 14. 4. supra quam est occidentalis pars percastheæ magis.
ab oriente Hyrcanæ a fine maritimo usque 94. 19. 6. parthia intra lineam
dictos fines contingentem 94. 19. 6.

Mentes apud medos insignes sunt

Sagros mansuetus medum	81.		101.	
Orotes	88.	℥.	101.	

Isolanum	90.	91.	92.	93.
Et choeni occidentalis curus sinus	90.	91.	92.	93.
Terent autem occidentalis partes Armenia; calpe; quibus Libanor Margana				
iuncta totum latus Assyria; supra mari usque Cadusis & Gaba; Drybeas				
post que usque media terra pertinet Amariaca; & march. Terent autem				
que nota regionem Caduberum sunt Carduch; & maranda; usque lacum				
Marganum. Interiori usque Galorum Magari; post que propatyna per				
tinet usque Amariacas orientales Zagri montes Sagarti occupant. Post				
que extenditur usque Partham Choromithreum magis septentrionale ha				
bent Helymasid; curus que ad ortum vergunt tenent Tapuri. A meridie				
Choromithreus regionis sunt Thridices; & Singriaticas; & Rbagari. &				
bes supra super Isolanum montem Vadalli sunt; & dicitur regio; & nota to				
tam peridem Syromedia regio				
Demost autem Zagri parte	84.	85.	86.	87.
Caspia parte	88.	89.	90.	91.
Cistaco; & valle mediterranea Medorum sunt hoc				
Sobira	79.	80.	81.	82.
Gabala	80.	81.	82.	83.
Vca	80.	81.	82.	83.
Vana	80.	81.	82.	83.
Candys	80.	81.	82.	83.
Gabris	80.	81.	82.	83.
Siron	80.	81.	82.	83.
Tercama	80.	81.	82.	83.
Azaga	80.	81.	82.	83.
Moruda	80.	81.	82.	83.
Tigra	80.	81.	82.	83.
Pearambara	80.	81.	82.	83.
Tachallara	80.	81.	82.	83.
Zabcha	80.	81.	82.	83.
Alaca	80.	81.	82.	83.
Ganzaris	80.	81.	82.	83.
Pisaraba	80.	81.	82.	83.
Pisarafa	80.	81.	82.	83.
Cura	80.	81.	82.	83.
Pisarafa	80.	81.	82.	83.
Gabra	80.	81.	82.	83.
Nanda	80.	81.	82.	83.
Zaraca	80.	81.	82.	83.

Seneca
 Mandagata
 Aguzara
 Caila
 Oracana
 Aldraza
 Ptasaca
 Nazada
 Alitca & oroh
 Arifaca
 Alidra
 Damañá
 Sincar
 Barina
 Velafca
 Nigra
 Sarate
 Rharunda
 Yoneca
 Bibola
 Alitca
 Zarmit
 Gabana
 Larat
 Ecbotana
 Obasfira
 Nipbaranda
 Gurisara
 Chotara
 Trautca
 Amadís
 Theberga
 Carra
 Caberfa
 Paschana
 Arfacia
 Cituna
 Hracica
 Zania

87.	本	本	本	本
87.	本	本	本	本
89.	本	本	本	本
90.	本	本	本	本
91.	本	本	本	本
92.	本	本	本	本
93.	本	本	本	本
94.	本	本	本	本
95.	本	本	本	本
96.	本	本	本	本
97.	本	本	本	本
98.	本	本	本	本
99.	本	本	本	本
100.	本	本	本	本

Armenia	94.		104.	1.	
Zaruma	94.	1.	105.	1.	1.
Tanica	95.	1.	106.	1.	
Europa	95.	1.	106.	1.	
Abacena	95.		106.		
Zyghera	87.		107.	1.	1.
Dothiba	88.	1.	107.	1.	1.
Gemfa	89.	1.	107.	1.	
Rhapfa	90.	1.	107.	1.	
Andraca	91.		107.	1.	
Cluaca	91.	1.	107.	1.	
Aggraulaca	91.	1.	107.	1.	
Charata	91.	1.	107.	1.	1.
Aradripa	91.	1.	107.	1.	1.

SVSIANAE SITVS

5. Vltima terminatur a septentrione Assyria iuxta descriptionem eius
 latius ab occidente Babylonia: iuxta partem Tigris, expositam usque
 mare ab oriente Perfide iuxta lineam pertinentem a predicto iuxta Assy-
 riam atque medes fines usque ad estia in mari Perfico. Orontidis amens.
 a meridie parte Perfici sinusque ab hoc fluuio usque Tigridem fluitant
 pertinet iuxta descriptionem hanc

Post orientalia Tigris	80.	1.	10.	
Charax pafini	81.		10.	
Molici flu. est.	82.		10.	1.
Fortes flu.	82.	1.	10.	
Prades vel emollus unis	83.		10.	
Eidai flu. est.	84.	1.	10.	1.
Fortes flu. in Susiana	85.		10.	
Fortes flu. qui sunt in media	86.		10.	
Tenages arenesum	87.	1.	10.	1.
Orontis flu. est.	88.	1.	10.	1.
Fortes flu.	88.	1.	10.	1.

In Susiana que supra mare sunt tenent Eldyenesque iuxta Assyriam cessat.
 Regioque iuxta Tigrim est: *Sylotera* dicitur: que iuxta Perficam carbon-
 dens, que supra uallum characra. Inter hac a terminus est supra Eldy-
 monitissia supra quam Chabacis. Inter quam & Cassim campos dicitur
 Citates in Susiana & ualle iuxta Tigrim flu. libanis Haroclein

Que habent gradus	80.		10.	1.
Agra	80.	1.	10.	1.

Asaccha	80.	2.	12.	1.
Afa	80.	2.	14.	1.
In mediterranea interiori ciuitates hec sunt				
Palmyra	81.	1.	15.	1.
Sacrona	82.	1.	15.	1.
Bergan	84.	1.	14.	1.
Sufa	88.	1.	14.	1.
Saura	87.	1.	15.	1.
Dera	82.	1.	11.	1.
Agarcha	87.	1.	11.	1.
Abina	87.	1.	10.	1.
Tarana	82.	1.	12.	1.
Sela	84.	1.	12.	1.
Qran	82.	1.	14.	1.
Arachcha	87.	1.	11.	1.
Vran	87.	1.	14.	1.
Insula adiacet Sufana				
Tarana	82.	1.	12.	1.

PERSIDIS SITVS

p. Erit terminatur a septentrione iuxta iuxta equitatum per parthos-
them mediorum linei. Ab occidente iuxta iuxta clactum orbisale latius.

ab oriente solis. Dabos carmanis iuxta producta meridionalis lineam a sic
iuxta mediorum & Parthos amotato usque ad ostia Bagrade flui. que in
Persicum sinum exiit ad 94. 29. f. A meridie parte persici sinus ab ostio
Orontis amotis usque Bagradam flui. nota descriptionem hanc

Post occatu flui. off.	86.	1.	10.	1.
Taceo promon.	87.	1.	10.	1.
Rhogamanis flui. off.	88.	1.		
Fortes flui.	90.	1.	15.	1.
Chefencosa promon.	89.	1.	15.	1.
Ionaca ciuitas	90.	1.	19.	1.
Braloma flui. off.	92.	1.	19.	1.
Fortes flui.	91.	1.	14.	1.
Aufra	91.	1.	19.	1.
Bagrade flui. off.	94.	1.	19.	1.
Fortes flui.	94.	1.	17.	1.

In Perside pars que iuxta Medos est vocatur omnis Parthace : cuius sunt a
meridie mediorum & Raptisib quibus Mediorum usque mare Mardiana
& Tactum & Hippobugi & Saura & sub Mardiana Mardianis aut

Suavos Cubos: Quatuor autem & ultra mediterraneae in Perfidie sunt

Olea	89.	8.	4.	19.	f.
Tarappa	86.			10.	8.
Marsium	91.	8.		14.	8.
Alpadana	83.			11.	f.
Asima	87.	8.	4.	10.	8. f.
Paryofana	89.			11.	8. f.
Periopola	91.			11.	f.
Milurga	91.	4.		19.	
Sycta	91.	8.		14.	
Arbus	91.	4.		11.	
Coramba	91.	8.		11.	f.
Porcina	87.	4.		12.	4.
Ardea	98.			12.	8.
Carystica	89.			12.	8.
Barbara	91.			12.	f.
Cinna	91.	f.		12.	f.
Parochina	91.	8.	f.	12.	4.
Taopa	87.			12.	8. 4.
Trogonica	87.	f.		9.	f.
Marsina	89.	8.		11.	8. 4.
Cherodina	91.			11.	4.
Coera	91.	f.		11.	8.
Cuba	91.	8.		11.	8.
Orontis civitas	87.			10.	8. f.
Tioca	89.			10.	f.
Parca	91.			10.	f.
Mammia	91.			10.	f.
Vzia	91.	f.		10.	
Pisfararcha	91.			10.	8.
Cuba	91.	f.		10.	8.

Insulae Peridici adiacent

Talera	87.			19.	4.
Sepheba	88.			19.	f.
Alexandriacus & Aracia	91.			19.	

PARTHIAE SITVS

p Arctia terminatur ab occasu parte Medorum opposita a septentrione
 ne Hyrcania secundam aequidistantem lineam sequi per Coroni mo-
 rem est: usque finem: cubus gradus 104. 19. Ab oriente acta sexta lineam a

prædicto sine per Maderanij montem exorienti usque terminantur cuius
 gradus 101. 1. 70. 1. A meridie deserta terminatur ista linea in gentem eo-
 positam sine per Parthorum montem. vocatur autem pars Parthorumque
 iuxta Hyrcaniam est. Consistentque sub hac est Parthorumque Chora
 mare & Parthorumque postquam iuxta Caspianam Tabernam hinc se
 habent Solida, ciuitates & illæ hæc

Omnis	95.		18.	1.
Carpata	97.	4.	18.	1.
Saptha	100.		18.	1.
Ambrosia	94.	1.	18.	1.
Rhoza	98.	1.	18.	1.
Araxia	99.	1.	18.	1.
Hecatorpylon regium	95.	1.	17.	1.
Dordomana	99.	1.	17.	1.
Parthia	98.	1.	17.	1.
Myria	100.	1.	17.	1.
Sindage	96.	1.	17.	1.
Charix forsalium	94.	1.	16.	1.
Saxira	96.		16.	1.
Maria	98.		16.	1.
Apa	96.		16.	1.
Tarbaç	99.		16.	1.
Harmiana	101.		16.	1.
Apamia	95.	1.	16.	1.
Simplenda	96.	1.	15.	1.
Chozia	94.	1.	15.	1.
Appha	98.		15.	1.
Palegetia	94.		15.	1.
Rhoda	95.		15.	1.
Araxia	96.		15.	1.
Rhagra	98.	1.	15.	1.

CARMANIAE DESERTAE SITVS

c Armenia deserta terminatur ab occasu parte Persida iuxta Bagra-
 dam flu. que in Parthorum monte exorientur usque finem cuius gradus
 94. 01. A septentrione Parthia nota exorientur per Parthorum montem
 hinc ab oriente parte Arta disciuntur lineam postquam a prædicta linea
 usque finem cuius gradus 101. 1. 70. 1. A meridie reliqua carmania p lineam
 argenteam præfatos limites. Colitur autem hæc deserta carmaniam a
 plagi quidem meridionali lineæ & Cæta Media autem Gaderopydes

a septentrione vero & ab ortu sole modernis tibi totum ad hunc appellatur
ARABIAE FOELICIS SITVS

2. Arabia foelix terminatur a fupri trione iugoftria lateribus Perse: &
 & defertur Arabes & parte Aufferali Perfici finis. Ab occafu fua

Arabica: a meridie mari rubro ab oriente parte Perfici finis & maris qd
 ab ore ipfius effunditur ufque Syngium promontorium cuius quidem ora
 litroni defcriptionem hanc habet post finem Arabici finis iuxta Ele
 mitem finis incertam

Orus finis oras	66.	†	29.	℥	⊕
Mediam	66.	†	27.	℥	⊕
Hippes mons	66.	℥	27.	†	
Hippes uilla	66.		26.	†	
Phoenicem uilla	67.	†	26.	†	
Rhazabi uilla	67.	⊕	25.	†	
Charfania promon.	67.		24.	†	
Iambis uilla	68.		24.		

Hac incertam partem primo quidem habitant Thaidy: &
 deinde Sydeni postea Daz: post quos Thudari: postea
 ar: Caeudocofitarum regionis

Cepus uilla	68.	℥	22.	⊕	
Arga uilla	69.		22.	†	⊕
Cabrum regni	69.	†	22.		
Cerros uilla	69.	†	21.	℥	
Thebe ciuitas	69.	†	20.		
Barej Ba: ell.	69.	℥	20.		
Fentes flu.	70.		20.	℥	

Callistorum regionis

Badeo regni	70.		20.	⊕	
Acras ciuitas	70.	℥	19.	℥	
Marmala uilla	70.	℥	18.	⊕	
Adodam uilla	72.	⊕	17.	⊕	

In Eleficorum regione

Podai ciuitas	72.	℥	16.	℥	
Ela uilla	72.	†	14.		
Napagis uilla	72.	⊕	14.		
Sacris ciuitas	74.	⊕	14.	℥	
Muzemporium	74.	℥	14.		
Solipi portus	74.	℥	14.	⊕	
Phudocla	74.		12.	℥	

Occus emporium	72		12.	
Palindromus promontorium	72	土	12.	土
Rubri maris pect angustia				
Possidium promontorium	73		11.	土
Sarini ciuitas	75	土	11.	土
Cababara mores	76	土	11.	土
Homertonum regionis				
Madoca ciuitas	77.		11.	土 土 土
Mardacha	78.		11.	土
Lea uilla	78.	土	11.	土
Anamorum promontorium	79	土	11.	土
Azuba emporium	80.		11.	土
Agmasapha uilla	80.	土	11.	土 土
Mela mores	81.	土	11.	土 土
Abellina ciuitas	81.		11.	土 土
Magnum litus	81.	土	11.	土
Mada uilla	82.		11.	土
Eristha ciuitas	82	土	11.	土 土
Parum litus	82	土	11.	土
Cars emporium & promontorium	83.		12.	土
Trilla portus	83.	土	12.	土
Methob	83.	土	12.	
Priconus mores	83.	土	12.	
Priconis flu. est:	83.		12.	土
Forma flu.	84.		12.	土
Embeham uilla	84.	土	12.	土
Tinos portus	86.		12.	土 土
Thalensib uilla	87.		12.	
Mofba portus	88.	土	12.	
Syngros extrema	90.		12.	
In insa Sachalito quo Colymbes Pnicis super utribus nauigant				
Sachalito regionis				
Metacum uilla	88.		16.	
Aofira ciuitas	87.	土	16.	土 土
Anga uilla	89.	土	17.	土
Afira uilla	88.	土	18.	土
Neogila nauis	89.		17.	
Hemra flu. est.	89.	土	10.	土
Didimi mores	90.	土	16	土

Cobada	94		10.
Vaticiana diara	95	1.	10.
Abella	96	1.	10. 1/2
Corodarium promontorium	97		10. 1/2
Et in angulhis finis perici			
Crypsoporus	98	1.	10. 1/2
Melanes mentes Aſiberum dicti			
Quoy medium ſuper mare	99		10.
Aſiberum promontorium	100	1.	10. 1/2
Perici finis. Ichthyophagorum finis maxie ſe extendantese aſe interioris omis			
Macis. poſtea Nantorum			
Rhegana ciuitas	88.	1.	10. 1/2
Sacra ſola promontoria	87.	1.	10. 1/2
Laris flu. eſt	86.		10.
Fentes flu.	85.		10.
Capſina ciuitas	84.		10. 1/2
Cacina ciuitas	83.		10.
Poſtea agerorum			
Sarcos ciuitas	82.		10.
Carada ciuitas	81.	1.	10. 1/2
Arta uſta	80.		10. 1/2
Poſtea gerorum			
Migdonapa ciuitas	79.		10. 1/2
Cera ciuitas	78.		10. 1/2
Bibara ciuitas	77.		10. 1/2
Poſtea thamonum			
Ithar ciuitas	76.		10.
Magonum finis	75.		10. 1/2
Iſtrara ciuitas	74.		10. 1/2
Poſtea beatorum			
Malada ciuitas	73.	1/2	10. 1/2
Cherſoneſus promontorium	72.	1.	10. 1/2
Loranſis finis	71.	1/2. 1/2	10. 1/2
Ictamos portus	70.	1.	10. 1/2
Adari ciuitas	69.	1/2	10. 1/2
Poſtea Abuccorum			
Sacer finis	68.	1/2	10. 1/2
Coromani ciuitas	67.		10. 1/2. 1/2
Poſtque profana. iuxta Heremum finis. X. Melanes finis 66. 10. 1/2			

Regionis montes insignes habentur hiique iam dicti sunt comprobédentes
 eorum mediterraneos & hiique cognominantur

Pharus mons	78.		24.	
Et Maritima montes	80.	l.	25.	l.
Et climax mons	78.	l.	16.	
Post quem fons est appellatus				
Stygis aqua	28.		19.	
Et alii ignobilis montes supra Caradocolpitas	71.		27.	
Et supra celsitas	70.		20.	
Et sub meridibus	84.		17.	l.
Et supra alborum montes	88.		22.	l.

Tercium autem mediterranea nota quidem montansque ad septentrionem ver-
 gunt. sicut in totam sitate. Preterea supra ipsas cadit magis autem An-
 dralus qui sunt ex Saraceni & Thauridani. Postea iuxta orientem montem
 Ab occidente Apates & Achete & apud ipsam Mafemace & Valeni. Ab
 oriente Lazni & Supeni & Iellini. A meridie Caritis post Thaurite
 Et hinc ab occidente Manita : supra quae Alapini & iuxta Caradocolpitas
 Malche & Submanita interior Smyrnophoros Postea miresi generu /
 meridibus quibus Dorem & Mocrina Postea Sabri & Achete supra
 montem Climax. Supra autem Maritima montes malongitice quidem a
 septentrifere & Debarani Zeiritasit aut a meridie Eluleni & Onarite
 quibus orientales sunt Corabani usque montes Alborum / sub quibus
 Lihanetophoros. Postea iuxta Sachalita Iobarita. Sub Gieris aut Alu
 maris et postea Sepharita & usque ad Climax Arabarite sub his autem
 omnibus Contramontes a climax usque Sahara a meridiana vero plaga
 Climax Malonita superpostea Taurita : & nota Homeritas Tapharite
 & Rhodina supra quae mapharite quibus usque orientem iuxta quidem
 Contramontes & exterior Smyrnophoros : iuxta autem Siagram usque
 mare Alcite sunt

Quitates autem dicuntur felices Arabia & usque mediterraneae haec

Armania	67.	l.	29.	l.
Ostana	62.	l.	29.	
Thapsus	70.	l.	29.	
Mactu	67.		28.	l. l.
Acaba	68.	l.	28.	l. l.
Madrana	68.		28.	l.
Achroa	70.		28.	l.
Obsaca	70.	l.	28.	l.
Rhadi usla	70.	l.	28.	l.

Pharaba	80.	本	28.	本
Senda	70.	本	28.	本
Laba	68.	本	27.	本
Thama	71.	本	27.	本
Gsa ciutas	71.	本	27.	本
Aiza	74.	本	27.	本
Lugna	76.	本	27.	本
Geda	78.	本	27.	本
Socot	68.	本	27.	本
Egra	70.	本	26.	本
Salma	74.	本	26.	本
Aera uila	75.	本	26.	本
Digra	27.	本	26.	本
Saptha	78.	本	26.	本
Plagia	79.	本	26.	本
Bacia	68.	本	25.	本
Aufira	72.	本	24.	本
Iabri	74.	本	25.	本
Alca ciutas	67.	本	24.	本
Mobura	69.	本	24.	本
Thurna	70.	本	24.	本
Alara	71.	本	24.	本
Phalium	71.	本	24.	本
Salma	71.	本	24.	本
Geda	76.	本	24.	本
Mara	79.	本	24.	本
Iiriba	79.	本	24.	本
Lathippa	71.	本	23.	本
Cena	70.	本	24.	本
Baboma	70.	本	23.	本
Goraha	77.	本	23.	本
Carra	79.	本	23.	本
Echa	71.	本	22.	本
Macoraha	71.	本	22.	本
Sara	81.	本	22.	本
Matibala	81.	本	22.	本
Dorana	82.	本	22.	本
Ara	85.	本	22.	本
Rabara regia	87.	本	22.	本

Cabura	79	本	11.	
Thumata	77	本	12.	本
Olapha	77	本	11.	本
Inapha	79	本	11.	本
Tuagar	87		11.	本
Aqpa	94		17.	
Agdamam	79	本	11.	本
Gernun regio	82	本	11.	本
Irāh	82		11.	本
Maocofmes metropolis	82	本	11.	本
Lobris	82		11.	本
Lactha	87	本	11.	本
Hieracum uila	84	本	11.	本
Albara	79	本	11.	本
Chergatha	76	本	19.	本
Lactha	74	本	19.	本
Ommarum emporium	77	本	19.	本
Mariffum	74	本	16.	本
Mha metropolis	81	本	18.	本
Antara	76	本	18.	本
Nagana metropolis	81	本	18.	本
Iula	87	本	18.	本
Magadaba	79	本	17.	本
Silem	76	本	17.	本
Marana	76	本	17.	本
Thama	79		17.	本
Vadara	76		17.	本
Marimacha	84	本	17.	本
Saba	79	本	17.	本
Meraba regia	74	本	16.	本
Thaba	76	本	16.	本
Sachaba metropolis	77		16.	本
Machaba	74	本	16.	本
Gorda	81	本	16.	本
Thaura	84	本	16.	本
Miba	74	本	16.	本
Seygis aquae fons	76	本	16.	本
Danga	79	本	16.	本
Sarum	82	本	16.	本

Mapha metropolis	69.	本	69.	本
Saraca	74.		69.	本
Sapphar metropolis	88.		69.	本
Aracitas regia	80.	本	69.	本
Rhoda	83.	本	69.	本
Bonum	84.	本	69.	本
Thoris	75.	本	69.	
Lachera	77.	本	69.	本
Hyala	79.		69.	本
Maccala	80.		69.	本
Sachla	82.	本	69.	本
Sau regia	76.		69.	
Deus	77.	本	69.	本
Sachbor	78.		69.	本
Bata	80.	本	69.	本
Dela	81.		69.	本
Coa	83.		69.	本
Insulae regioni adiacent hasta finem Arabicum				
Eia	65.	本	67.	本
Timagenis	66.		67.	本
Zagata	66.	本	67.	本
Dromocum	66.	本	67.	本
Polybia	67.	本	67.	本
Hieracum	69.	本	67.	本
Securis	70.		67.	本
Cadamina	71.		67.	本
Ara	71.		67.	本
Combusta	70.	本	67.	本
Milchid dux	72.	本	67.	本
Adru dux	72.	本	67.	本
In rubro mari				
Agathe del dux	80.	本	67.	
Coconati tres quae medum	83.		67.	
Dyoscurid insulae (& civitas)	86.	本	67.	本
Occidentale eius promontorium	84.		67.	本
Tora	86.	本	67.	
Ex costa sachlibem finem				
Zenobii septem	91.		67.	本
Organa sex agria	92.		67.	

Sarcopholidia qua pharum	97.	87.	℥.
In situ Perles			
Albana	88.	℥.	℥.
Ichora	88.		27.
Thara	89.	℥.	27. ℥. 4.
Tylus	90.		27. ℥.
Arachos	90.	℥.	27. ℥.

CARMANIAE SITVS ALTERAE

c Armenia terminatur a septentrionalib. opposito meridionali latere

Carmaniae descriptio usque ad indicum pelagus iuxta gradus 109. 20'

Ab oriente Gedrosia iuxta Persicos mōtes in linea per ipsos montes emissa

Ab occisa parte Persidis a fine iuxta deferturam Carmaniam usque ad Bagdadem flu. est: & hic parte persici sinusque vocatur & ipsa situs Carmaniae eiusque descriptioem hanc.

Post Bagdadem flu. est.	94.		27.	℥.
Dara flu. est.	94.	℥.	28.	℥.
Carhapu flu. est.	95.	℥.	27.	℥.
Corū flu. est.	96.		26.	
Achundae flu. est.	95.	℥.	26.	
Andanis flu. est.	96.		26.	
Sagam flu. est.	95.	℥.	24.	℥.
Armozus citius	94.	℥.	25.	℥.
Armozus promon.	94.		24.	℥.
Carpella promontorium	94.		22.	℥.

A meridie parte indicii maris usque ad praefatum firmucium descriptio sic se habet post Carpellam promon. in situ Paragente

Chonobatis citius	96.	℥.	22.	
Agricivitas	96.	℥.	22.	
Corbasa	97.	℥.	22.	
Rhogasa	98.	℥.	22.	℥.
Salari flu. est.	98.	℥.	22.	℥.
Masin	98.	℥.	22.	℥.
Samydacha	99.	℥.	22.	℥.
Samydacha flu. est.	100.	℥.	22.	℥.
Formis flu.	100.	℥.	22.	
Tela citius	101.	℥.	22.	
Candaris flu. est.	101.	℥.	21.	℥.
Bagia promontorium	101.		21.	
Cyza portus	101.	℥.	20.	℥.

Alambater pemptorium	101.	100.
Hic quoque latus est paragon appellatus postea		
Dranocilia	101.	100.
Zorombz fil. off.	101.	100.
Bodara	101.	100. $\frac{1}{2}$
Mafara	101.	100. $\frac{1}{2}$

Postquam profanae limes usque adicum pelagusque gradus habet 109. 10
 Montes autem sunt in regione predicta montes desertarum, Gedrosiamque
 vocatur semitambis: sunt igitur i. notandus a figura distinctus medi
 um habet gradus 99. 1. 2. & ut in eadem distantes aqua a Persicis quibus
 sunt amenerque magis occidentales sunt.

Samydracorum medium 99. 10.
 Tarenti autemque iuxta deserta sunt Chamelobochi Sarcota appellati. Sub
 his autem procul a mari extenditur Rhachara & Aglenia. Postquam poro
 perbitatib quae are & Chardax gites postea Chardax & Cambolax
 & supra mare palagade & chelonopugi

Cities & illa mediterranea dicuntur in Germania hoc

Portopara	96.	101.	1.	1.
Carmaria metropolis	100.	101.		
Thafis	98.	101.	1.	
Nipilla	97.	101.	1.	
Codda	101.	101.	1.	
Tanana	96.	101.	1.	
Alexandria	99.	101.	1.	
Sabis	97.	101.	1.	
Thiroassa	99.	101.	1.	
Ora	101.	101.	1.	
Copbata	101.	101.	1.	

In illa autem adiacent Germania in Persico quidem pelago

Seadara in qua miffus	94.	101.	1.
Vocchiba	94.	101.	1.

In indice autem mari.

Pola	98.	101.
Carmaria	101.	101.
Lita infida	101.	101.

HYRCANIAE SITVS

b Yrcania terminatur a septentrione parte Hyrcani pelagi quae est
 a fine Medey usque bosha 101. fil. quae gradus habent 100. 47. i quo
 membro latent cititates: ha

Sarama ciuitas	94.	℥.	4.	92.	℥.
Moxera flu. off.	92.	℥.		91.	℥.
Fortes flu.	92.			92.	℥.
Socmas ciuitas	97.	℥.		92.	
Qui flu. off.	100.	℥.		92.	
Fortes flu.	92.			92.	℥.

Ab occidu ceposita parte medie usque finem 94. 29. A meridie pobia usque expositum ipsas latus per Corocum montem. Ab oriente Margiana p montana prefatos fines iungentia

Colores autem Hyrcanisque supra mare sunt murex & astaceni & sibi maris chindipost que Arctus adiacet Corocum Abastanus autem Stracens. ciuitates autem in ea feruntur hec

Baranga	99.			92.	
Adripta	92.	℥.		94.	℥.
Calapa	93.	℥.		90.	℥.
Abarbera	97.			90.	℥.
Sarba	92.			90.	℥.
Hyrcania metropolis	101.	℥.		90.	
Sinca	100.	19.	℥.	9.	12.
Amuras	96.			19.	℥.
Soca	99.	℥.		19.	℥.
Admura	97.	℥.		19.	℥.
Mefocha	99.			19.	℥.

Infusa iuxta latus ipsam nomine talcha 92. 92. 12.

MARGIANAE SITVS

in Argiana terminatur ab occidu Hyrcania iuxta ceposita latus a sep ultrione parte Scythiaque ab ostia col arctus usque finem eorum tenditurque iuxta Bactranam. cuius situs 103. 44. A meridie parte Arcti iuxta aequidistantem lineam: que a termino qui amecatur iuxta Hyrcaniam usque Parthia per Sariphos montes: cui usque finem 103. 29. Ab oriente Bactriana iuxta montanaque prefatos fines contingunt. habet arcus regionem fluvius insignis nomine margus. cuius fontes habet gradus 104. 19. per Sariphos montes. cuius conuenticio cum ora fluvio 102. 1. 92. ℥.

Tenent regionemque iuxta oceanum desicce que & desiccat sibi bis instigetur post que pars & dec. sibi quibus eius deserta & qui magis orientales sunt Tapuri ipsas autem ciuitates hec

Arata	101.			93.	℥.
Sous magis orientalis	102.	℥.		92.	℥.
Aratha magis occidentalis	100.	℥.		92.	℥.

Argalia	104.	f.	94.	f.
Inferioris marginis orientalis	101.	ē	91.	ē
Apostoliam contingit fluvio margo alius fluvius a Sappho defluens mon-				
strasciat fontes	109.		99.	
Riba	101.		91.	ē
Fluvius coningens ē orientali marginē quo fluit fluvius largens ē illi				
Hic inter duo principia margi fluvii sita est				
Curata	104.		94.	ē
Nigra magis occidentalis	105.		95.	ē

BACTRIANAE SITVS

b. Adriana terminos habet ab occasu marginis iuxta expositum latus

A septentrione & ortu solo Sogdianes iuxta reliquam partem Oxi
armis. A meridie reliqua parte Achaiaque a fine qui iuxta marginem est
extenditur usque sinemacian sine 111. 19. Et paraparsides secundum hinc
paleiam lineam per circumfessionē paraparsis montis usque ad ortu fontemque
habere

119. ē. 99.

Regionem autem percurrunt fluvii octo ē contingentes

Ochus cuius fontes
Et dargamanicus fontes
Et variopiscus fontes
Et artamianicus fontes
Et dargedesanus fontes

110. 99.
111. 99.
112. 99.
113. 99.
114. 99.

Hic quidem admittitur Oxi armis iuxta situm habentem gradus 111. 19.

Reliquos vero artamian quidem & variopiscis imbeci prius iuxta gradus 111.
11. 19. 100 admittentur in gradibus 112. ē. 99.

Dargamanis autē & ochus & alius imbeci simul prius iuxta gradus 109. 10. ē.

In occidente in gradibus 109. 11. ē. Paraparsis vero montis situs 112. ē.
100 & 113. ē. 100.

In Bactrianisque septentrionalis sunt iuxta ortum fluvium tenere siliterz &
variopisc. boya a meridie sub siliteris cheonai sunt. sub quibus ē boni. Po-
stis namque sub variopisc quidem tachari magna genus. sub quibus ma-
rycanis & condas & uariis & oriam sub his Saradi. sub dandis crapiis & ar-
masi. Civitates autem sunt bactrianae iuxta eam aream

Charachica ortus septentrionalis	116.		96.	ē
Zaripsa ortus septentrionalis	119.		99.	
Cheona ortus septentrionalis	117.		97.	
Saragana ortus orientalis	118.		98.	ē
Phacia	119.		99.	f.

Iuxta autem alios fluvios

D 2

Alichoira fluvius oclus orientalis	107.	ℓ	90.	ℓ
Chomara fluvius miferus & oclus orientalis	100.	ℓ	92.	ℓ
Corianda oclus occidentalis	109.	ℓ	92.	ℓ
Causis flu. Zarifis orientalis & pars septentrionalis			111.	ℓ
Afhabana zarifis occidentalis	114.		92.	ℓ
Euxini regis oclus orientalis	108.	ℓ	91.	ℓ
Menaps zarifis occidentalis	119.		92.	ℓ
Euxinica dargydis orientalis	119.		92.	
Bactra regis dargydis occidentalis	116.		91.	
Eitobara oclus arcticus	109.	ℓ	99.	ℓ
Maracanda macafis orientalis	112.		99.	ℓ
Maracandra dargydis orientalis	117.	ℓ	99.	ℓ

SOGDIANORVM SITVS

1. Ogilari terminantur ab occasu parte Scythiarumque a festiſſe cui flus per cœcos montes iuxta Bactrianam & Marganama extenditur usque festiſſicem Iaxarti flusque gradus habet 110-90.

A separatione similes parte Sychie iuxta festiſſicem inde Iaxarti flus usque cui flexores sinuositas gradus sunt 100. 92. ℓ.

Ab oriente sicis iuxta flexorem inde Iaxarti usque cui fontes qui gradus habent 104-93. & iuxta lineam ab his productam usque ad 104-78. ℓ.

A meridie & etiam occasu Bactrianam iuxta expositam cui festiſſicem & montibus qui proprie caucasi appellantur iuxta lineam iuxta montem profectam finem & cui fontes. Proteruntur autem montes sui inter duos fluvios qui Segdi dicuntur quorum fines gradus habent 119-2. & 112-99. ℓ. ab his defluunt amnes plures ignobiles locum admittentes eorum usum loci oculi ficti quibus medium 111. 29. & ab his duo ab ipsis eisdem montibus a quibus Iaxarti ipsi feruntur. Vocantur autem montes hęc comeſorum & qui ipsi fluvio admittuntur appellantur autem ipsorum aliter dimittuntur sicut gradus habent 109-91. amittit autem cum Iaxarte 109-97. aliter vero hęc dicitur cuius fontes gradus habent 109-97. & hęc cum Iaxarte consistit 109-97. ℓ. Tunc autem regionem iuxta ortos montes pacificæ que autem maxime septentrionalis sunt Iaxarti tenent Iacii & Thabarii iis quibus Augii. Postea iuxta mœtes segdas addunt & drybacti: & dant. sub mœtibus autem moechis & iuxta partem orientis & caucasi. hęc vero orientalis habent drepiani umbos fluvios contingentes. Postea his orientales arctis iuxta Iaxartem cyrodites autem iuxta orientem inter caucasicam montem & iuciam est. Regio nomine vandabanda. Montes autem cluantes

Scythorum iuxta Iaxartem			
Cyrtæna	122.	44.	8.
Iuxta orientem eam			
Oriens	117.	8.	44.
Mareæ eam occidentalis	117.	8.	41.
Chelchæna eam occidentalis	110.	8.	41.
Inter ea autem & in superiore fluminis parte			
Trybastra	112.	45.	8.
Alexandria eorum	11.	41.	8.
Indicomperana	114.	47.	8.
Drepæ metropolis	110.	47.	
Alexandria ultima	112.	41.	

SACARVM SITVS

1. *Ac* terminatur ab occid. Scythiæ iuxta occidentem ipsius orientem latum. A septentrione Scythiæ iuxta æquidistantem lineam: quæ a Bithonia Iaxarti amnis educitur usque finem cuius situs 10. 49. Ab oriente similiter Scythiæ iuxta inde productam per montes qui alencas dicitur: usque productam usque oppidum eorum: qui apud Senas profectissimus iuxta Imaum montem cuius gradus sunt 14. 0. 42. & per montem Imaum usque tam ad arctos usque finemque gradus habet 14. 5. 15. A meridie ipso Imao monte iuxta lineam præfatis finis coniungitur. Sæcra 9. regio nominatum est. Civitates n. non habent memoriam autem & speluncas habent. Sunt autem in ea prædicta comedorum montes quorum alencas a Scythiis 11. 4. 45. Que autem iuxta uslem Comedorum fere gradus habet 11. 2. 32. & turris que lapidea dicitur gradus habet 11. 4. 41. appellatur a nemine iuxta Iaxartem sunt chæra: & Comari qui uno super montem sunt: etiam comedorum qui iuxta affata eam massagetis: qui uno interiacet Græci Scythiæ & Tauræ: quibus iuxta Imaum montem Bylce.

SCYTHIÆ INTRA IMAYM MONTEM SITVS

1. Cybia iuxta Imaum montem terminatur ab occid. Saranata. Africæ secundæ lineam exposita: a septentrione terra incognita ab oriente Imao monte ad arctos usque: secundam meridiana terre lineæ: quæ a prædicto oppido usque ad terram incognitam extenditur. A meridie ac etiam oriente Scythiæ quidem & Scythiæ: & marginem iuxta ipsius exposita lineæ usque ostia eam amnis in Phrycanum mare excurrit: ac etiam partemque hinc est usque ad Rhamnis ostiumque gradus habet 8. 7. 1. 4. 8. 1. A. ad occidentem autem vergitur in gradus 8. 7. 4. 4.

Rha flu. est.

91.

48.

8.

D 3

Dicis flu. est.	99.	98.	4.
Iaxeri flu. est.	97.	98.	
Istai flu. est.	100.	97.	1.
Polyemi flu. est.	103.	97.	2.
Aspabeta ciuitas	104.	99.	
Post quam est flu. est.	100.	91.	

Monto Scythas intra Imaum montem in fines magis orientales & qui ap-
pellantur Abiriquoy fines 104. 99. 1. & 100. 99. 1. & qui appellantur Rytm-
nicorum fines 90. 97. & 99. 7. 1. 2. quibus desunt Rhythmicus & alii
quidam ad Rha flu. & dicitur amari se committentes & Ocellus mensurus
fines 97. 97. & 100. 92. 1. Ab hoc autem desunt dicitur amari & alii quidam ad
naustrates se Iaxero flu. & montes qui aspectu dicuntur quoque extrema gra-
das habent 111. 99. 1. & 117. 92. 1. Et ab his quidam desunt in Iaxerium
flu. & Tapari montes quorum fines 120. 96. & 120. 99. 2. quibus itey ad
Iaxerium quidam amari occurrunt. Apud autem hos inter Imaum montes
surgunt Sacbesperum fines gradus habent 122. 98. & 122. 92. & qui uocantur
arari montes quorum fines 120. 96. & 117. 90. post quos est flumen montis
Imau ad septentrionem uergens. Colitur autem hinc Scythiam quorundam uer-
su separationem prope terram incognitam: qui communis uocabulo abire
Scytharum nominantur & scibeni & aliorum partem autemque sub his est
erant Sarmatae & Massari & scibi & intra Imaum montem testificos. intra
autem orientales Rha flu. fontes abeobocet. Sub quibus sirmari postea
Parandi sub quibus iam apud fluitum est canodipsa regio & sub ipa Cor-
nax post Ogali post quos usque mare crymum quoque ueris ortum Iohi sic
Abete post Aocle post quos Iaxeris genus magnum intra eisdem no-
me flu. usque flouorem ad capras montes. Intra sub Sacclanin Mologni. sub
quibus usque ad Rhythmicos montes sine Sinita sub sarmatae & abire monti-
bus Zarata & scionis & qui orientales Rhythmicis montibus sunt Ty-
biace post quos sub terra Tabeni & Iastre & Machetegitonta nerosum
montem. sub quibus Nofebes & nerosum & sub his Cabbage Scytharum terra
Iaxeris. Sunt autem & Aspilla montibus magis orientales aspectu Scytharum
occidentales autem Cactophagi Scytharum. Similiter autem & tapuri
montibus & sacclan orientales sunt Tapuri. arariis uero montibus &
Asiratae monti innotuit eisdem nominis Scytharum. Arari quidem sub
aganeels. Alcatze autem orientales Tapuri montibus sunt & usque
Iaxerum montem innotuit. Inter autem omnes montes & scibeni que apud
Oxim est Iaxeris & Imaumque hinc sunt dicitur amari & Araxeris
et Iaxeris. sub autem Nanaes. Postea figurat & intra oceanu flu. Rha
bit in quibus est ciuitas Daraba

SCYTHIAE EXTRA IMAVM MONTEM SITVS

3 Cythia pars Imaum montem terminatur ab occasu Scythia interna & Scythia iuxta totam montium dimensionem ab Aethi.

A septentrione terra incognita. Ab oriente linea secundum meridianum finis gradus habent 140. 61. & 160. 21. A meridie parte Indiaeque extra Gangem flu. a iuxta lineam aequidistanti prius expositos finis iungentem. licet autem i membro hoc pars occidentalis Attacis montis; quorum finis sunt gradus 149. 49. & 169. 19. & pars montis qui Casi appellatur ad occidentem usque / grauhorum finis gradus habent 149. 26. & 169. 26. Et iuxta Attacis finis est Orchardi flu. cuius gradus 149. 44. Tamen aut Scythia; hanc a septentrione absc. Scythia; q. sub his sunt Hippophagi Scythiae iuxta quos Attacis regio & sub hoc est iuxta praefatus oppidi regio Cala. sub qua claudit Scythia. postea a halsa regio. Et sub hac iuxta Emodes mētes Cauratai Scythiae. Cauratai autem in hoc membro sunt haec

Attacia	149.	49.	♂.
Sota	149.	19.	♂.
Medorum Scythica	149.	48.	♂.
Chaurata	149.	17.	♂.

SERICAE SITVS

4 Erica terminatur ab occasu Scythia; ique extra Imaum est iuxta

lineam expositam. A septentrione terra incognita iuxta parallelam in situ Tholei. Ab oriente similiter terra incognita iuxta meridianae lineae / cuius finis sunt 160. 60. & 160. 21. A meridie reliqua pars Indiae extra gangem per eandem parallelam lineam hinc productam usque finem expositam terra incognita

Montes autem cinque Serici qui Aethi appellantur; quorum finis gradus habent 149. 60. & 174. 46. & Attaciorum pars occidentalis ique dicta est: & Cassioy montem pars etiam orientalis sicut expositum est. Sicut & orientali Emodoy montiumque Serici appellantur ut dictum est: & Almarat montem quorum finis gradus habent 167. 47. & 174. 47. & Targata montis cuius medium 170. 42. & qui vocatur Ottorocoris mons: cuius finis 169. 26. & 174. 32. Regionem maxime procurant fluvii Otoc / hanc antea iuxta finis iuxta Attacis dicitur esse ique iuxta Almarat os montis finis est: gradus habet 174. 47. & Cassioy ad casios finis montis gradus habet 169. 49. & . Pars autemque in his est 169. 49. 4. quae montem quidem septentrionalis sunt Sericivale genus anthropopogonibus quibus sunt Aethi genus: quae iisdem nominis montibus superiorem. Iuxta hoc & Attacis finis Sargis sub quibus finis Dina post Pabo usque Orchardi

flu. & sub hoc eodem nomine occurrunt etiam qui vocantur hircanici amri-
 culis quidem fossaque apud Casios montes est gradus habet 160.41. Qui
 vero apud otoccharum est 176.19. Scissis autem admodum 178.19. Fons
 utroque in his est 160.27. Item orientales Amrius sunt Garmenit & cha-
 blanz i sub quibus Admira e regno supra citatis nominis montes. Sub his
 autem usque ad montes casios sunt Uledones magnam generat & ipsi orienta-
 bores Throaniposita sub his quidem Iobagari. Ab orientali parte etia no-
 mina montis sub Uledonibus uero Aspacari & sub his Batari & mox Ar-
 strale iuxta Ermodos montes & sericos otococorum. Ciuitates autem in

Sericae			
Duma	156.		10. 7.
Pisda	160.		49. 7.
Admira	170.		48. 7.
Throana	174.		47. 7.
Uledon serica	162.		45.
Aspacari	162.	4.	45. 7.
Drosacha	167.	7.	42. 4.
Pallana	162.	4.	42.
Thogara	176.	7.	39. 7.
Abagari	171.	4.	39. 4.
Duxta	174.		39. 7.
Orofin	162.		37. 4.
Otococori	164.		37. 4.
Solara	169.		37. 4.
Sera metropoli	177.		36. 4.

ARIAE SITVS

a RIA terra uocatur a septentrione Margana & parte Bastriana iuxta
 exposita ipsay meridionalem lineam. Ab occali Parthia & Carmania
 deserta iuxta lineam orientalem ipsay uocatur a meridie Deurgana iuxta h
 uocaturque incipit a praefato line iuxta Carmaniam & ad arches inflexa p
 montem Bagum uerget ad orientem usque finitimitas gradus 111.04.
 Situs autem deserta montis gradus habet 104.02. Ab oriente paropansi-
 da iuxta meridionale lineam usque praefatos fines exposita per occidentales
 partes Paropansid. Est autem paropansida linea iuxta figura tria.

Quorum quod septentrionale e	111.		16.
Quod australe	111.		16.
Quod australe orientale	119.	4.	19.

Demum autem regiones flumina trifigis Aeriae uocantur fontes qui in paropansida

quidem sunt 111. 28. 4. que autem apud Sinesios 103. 78. 1. pari autem loca locum ab ipso factum appellata & ipsa arriagrada habet 108. 7. 6. In Asia que septentrionalis sunt sunt Nefus & aliter que autem loca parthi & Carmaniam desertam Malhoran. Que loca drangianum castrorum. que iuxta Paropansidas pariter sub quibus abaret. Que autem iumentis Drachman sub quibus eymandi postea Bergi. sub quibus regio scripto / ghera. ciuitates & uille in Asia sunt hec.

Dista	102.	6.	30.	4.
Neberti	103.	7.	38.	5.
Taut	109.		38.	6. 4.
Angara	102.		38.	
Bisio	103.	7.	38.	
Sarnigant	104.	7.	38.	6.
Sipara	107.	8.	38.	6.
Ribangant	109.	6.	38.	6.
Zamuchant	104.		37.	
Amrodax	103.	6.	37.	6. 4.
Bogdia	104.	6.	37.	7.
Varna	104.	6.	37.	
Gocara	110.	6.	37.	6.
Phocena	110.		37.	
Chustribe	109.		36.	6.
Chaurra	104.	7.	36.	7.
Orchiana	104.	6. 6.	36.	7.
Taucian	106.	6.	36.	
Astada	107.	7.	36.	
Articauda	109.	6.	36.	6.
Alexandria in Asia	100.		36.	
Isobaria	103.	7.	35.	6. 6.
Capotant	104.	6.	36.	6.
Ariz ciuitas	104.		35.	
Osra	107.	7.	35.	6. 6.
Setera	108.	6.	35.	6. 6.
Orchiana	109.	7.	35.	6.
Nisibis	111.		35.	7.
Paracracha	104.	7.	34.	6. 6.
Sariya	106.	7.	34.	6. 6.
Darcana	111.		34.	6.
Cottaci	107.	6.	34.	6.

Tobrama	106.		11.
Astasia	107.		12.
Cmyra	107.	3.	12.

PAROPANISADVM SITVS

p Anapansides terminatur ab occasu Aria iuxta predictum litus. A septentrione epoxica parte Euxtriana. Ab oriente parte Indice iuxta emissam meridionalem lineam a fontibus ocei flu. per Caucasios montes usque sirotaecius gradus sunt 117. 18. 3. A meridie arabosia iuxta lineam: que per montes Paruitos fines iungit expositos. Admittuntur autem in regione Gardamantis arabis a Baghransibus cuius dictus est 106. 4. 19. 3. & flu. Cograue sic immul. emittens fortes gradus habere 117. 04. 4. Septentrio ralis regionis erant Boltra. occidentalis ariflophyli. Orientalis arabice. Meridionalis Paruiti & sub his Parfi. ciuitates & velle Paropansidam hic sunt

Prohara	118.	6.	18.	6.	4.
Bacaura	119.	6.	17.	6.	
Artoarta	120.	6.	17.	6.	
Baborana	118.		17.	6.	
Canli	118.	3.	17.	6.	
Niphanda	117.		17.		
Beastoma	116.		17.	6.	
Caraca	116.	6.	16.	6.	
Nachbe	117.		15.	6.	
Parfia	114.	6.	15.		
Lochama	116.		19.		
Doroachona	118.	6.	19.	6.	4.
Caberaque & otospara	118.		19.		
Tarbacana	119.	4.	10.	3.	
Bogada	116.	3.	10.	3.	
Argada	118.	6.	11.	3.	

DRANGIANAE SITVS

d Drangiana terminatur ab occasu & septentrione Aria iuxta exposita lineam per Bagosam montem orientem. Ab oriente arabosia iuxta meridionalem lineam a fine ipsius apud arios & Paeopansidas emissam usq. ad sirotaecius gradus 114. 6. 28. A meridie parte Gedrosie iuxta lineam contingentem expositos fines per montes Beticos. Diuidit autem regionem flumina ab Arabi sic effluens fortes gradus habere 117. 18. 4. Tenent & ipse apud Ariam Daranda apud arabosiam Euxtrian. pars autem que in oriente: Tatarica appellatur. Ciuitates & velle Drangianae hic.

Prophetabata	116.		12.	1.
Rhoda	106.	1.	11.	1.
Ima	109.		11.	1.
Aracata	116.		10.	1.
Alta	107.	1.	10.	1.
Karata	106.	1.	10.	1.
Nofara	106.		10.	1.
Pharata	116.		10.	
Begis	111.		10.	1.
Arata	106.	1.	10.	1.
Arata	111.		10.	1.

ARACHOSIAE SITVS

g Rachofia terminatur ab occafu drangiana a feptentrione regie paropandiana iuxta exposita ipfarum linea. Ab oriente parte Indice iuxta lineam meridionalem emiffam a limite Paropan adactam ufque finem cuius gradus funt 107. 12. A meridie reliqua parte Gedrofia iuxta lineam expositam finem impingentem per montem Baricum

Admiratur autem in regione fluvius ab Indo Scillus . cuius fontes gradus habent 11. 1. 1. Scillo autem 11. 1. 1. Vocatur a terra qua feptentrionalia regnis oriente pargiunt. Qui vero fluvii ipfi funt Sydn qui ab eborplate & coria . ciuitates auz & velle arachofie funt hae.

Oxala	114.	1.	11.	1.
Phocla	108.	1.	11.	1.
Alexandria	114.		11.	
Rizara	117.		11.	1.
Arbata	108.		11.	1.
Sigara	117.	1.	11.	
Chofa	117.	1.	11.	1.
Arachotus	108.		11.	1.
Adia	112.	1.	10.	1.
Cammata	108.	1.	10.	1.
Makata	108.		10.	1.
Damata	117.		10.	1.

GEDROSIAE SITVS

g Edrofia terminatur ab occafu orientaria iuxta meridionalem expositam lineam ufque mare. A feptentrione drangiana & arachofia iuxta iunctas ipfarum meridionales lineas. Ab oriente parte Indice iuxta Indum amnes per emiffam lineam abire arachofie ufque terminem qui mare attingit . cuius gradus funt 107. 12. A meridie parte Indici pelagi . cuius de

scriptio hinc est post finemque apud carmariam est.

Arabis sil. est.	105.	10.	q.
Fontes sil.	106.	17.	l.
Scifficetus ad deangiam ingreditur	107.	17.	
Rhegium citius	108.	10.	
Mulienam portus	107.	10.	
Cocamba	108.	10.	
Rhegium	108.	10.	q.
Postq̄ predictis finemque mare attingit	109.	10.	

Præcedunt montes per mediam Gedrosiam qui appellantur arbuti quoque
 fines 109. 110. & 11. 12. l. A quibus Indis adificetur fluvii quidam;
 quorum unus fons 110. 11. l. & similiter a hœtis montibus per Gedrosiam la-
 bentur amnes. In regioneque penes mare sunt terrent Arabibus illa; que
 inter carmariam partemque nota arceoli malinae. Medium autem re-
 gionis omne vocatur paradisusque que sublesta est paradisusque ipsamque
 apud Indos sunt terrent Rhegium. Civitates & villa Gedrosie hæc sunt

Qui	110.	17.	
Budra	111.	17.	
Mulienam	112.	17.	l.
Cottobara	113.	17.	l.
Scifficetus	114.	17.	l. q.
Olcana	115.	16.	
Partis metropolis	106.	11.	l.
Omica	106.	11.	l.
Arbis citius.	107.	11.	l.

Indis adiacent Gedrosie

Astra	104.	18.
Codra	107.	17.

CLAVDII PTOLEMÆI COSMOGRA-
 PHIAE LIBER SEXTVS FINIT

Liber septimus. CLAVDII Ptolemæi Cosmographiæ liber septi-
 mus hæc habet. Expositionem ultimarum partium
 maioris Asiæ Indicæ intra Gangem fluvium. Indicæ
 terra sil. Sincis terræ Taprobanae insule. Epilegi ta-
 bile nostræ habitabile. Circularis sphaera cū habi-
 tabili terra descriptione. Epilegi præfata occidit.

INDIAE INTRA GANGEM FLUVIUM SITVS

i Natisque est intra Gangem flu. terminatur ab occisi regione Par
 septentridum & Aracholite & Gedrosia intra ipsay latera orientata
 um exposita. A septentrione Imas monte nota superacroni Sogdianor &
 Sacas. Ab oriente gignitica sunt. A meridie & est occisi parte Indici pelu-
 gicusus litus sic describitur.

In sinu caribi appellato Sirafrone

Cathina strabusus. i. stratis	109.	℥.	℥.	100.	
Occidentale ostium Indi flu. quod Sappas dicitur	110.	℥.	℥.	19.	℥.
Quod deinde appellatur Sathum	110.	℥.		19.	℥.
Ostium tertium a sinu appellatum	111.	℥.		19.	℥.
Quartum quod caribi vocatur	111.	℥.		19.	℥.
Quintum quod Spara vocatur	111.	℥.		20.	℥.
Sextum quod Sibalsia dicitur	112.	℥.		20.	℥.
Septimum Lombare dictum	112.	℥.		20.	℥.
Bardoema citius	112.	℥.		20.	℥.
Syrastis uilla	113.	℥.		19.	℥.
Monogolium emporium	113.	℥.		19.	℥.

Larice

Mopida flu. ost.	113.			18.	℥.
Pacidia uilla	113.	℥.	℥.	17.	℥.

In sinu Barygano

Carni flu. ost.	114.			17.	
Namudi flu. ost.	114.			17.	℥.
Babram promontorium	114.			17.	℥.
Nufirpa	114.	℥.		16.	℥.
Palpola	114.	℥.		16.	℥.

Ariaca Sedarorum

Sipara	114.	℥.		15.	℥.
Gloris flu. ost.	114.	℥.		15.	℥.
Danga	115.	℥.		15.	
Rhenda flu. ost.	115.	℥.		15.	
Sissala emporium promon.	115.			15.	℥.
Baleparia	115.			15.	℥.
Hippocura	115.	℥.	℥.	15.	℥.

Vironum piratarum

Mardigara	115.			14.	℥.
Byzantium	115.	℥.		14.	℥.

Chersonesus	114.	℥.		14.	℥.
Nanagane flus. off.	115.	℥.		15.	℥. †
Harmagana	116.			16.	℥.
Nira emporium	117.	℥.		17.	℥.
Limerice					
Tyndis ciuitas	118.			18.	℥.
Bramagana	119.	℥.	♠	19.	℥.
Calcarie promontorium	120.	℥.		20.	
Muziris emporium	121.			21.	
Pisodiotomi flus. off.	122.	℥.		22.	
Podopenus	123.	♠		23.	♠
Senna	124.			24.	℥. †
Cenura	125.	℥.		25.	℥. †
Flacua	126.	℥.		26.	℥.
Baris flus. off.	127.			27.	℥.
Alorum					
Melinda	128.	℥.		28.	℥.
Elacon emporium	129.	℥.		29.	
Cociana metropolis	130.			30.	℥.
Babala	131.	℥.		31.	
Comaria promontorium & ciuitas	132.	℥.	♠	32.	℥.
Carnum in sinu colchicis quo colymbis penici					
Soficari	133.			33.	℥.
Colchi emporium	134.			34.	
Solenis flus. off.	135.			35.	℥.
In sinu Agarico Parthoris regionis					
Cori promon. quod & caliginum	136.	℥.		36.	℥.
Argani ciuitas	137.	♠		37.	℥.
Salar emporium	138.	℥.		38.	℥.
Batorum					
Nigama metropolis	139.			39.	
Thebhyr	140.			40.	℥.
Cusa ciuitas	141.			41.	
In eoque proprie dicitur paralia Soringorum					
Choberi flus. off.	142.			42.	℥.
Choberis emporium	143.	℥.		43.	℥. ♠
Sobera emporium	144.			44.	℥.
Aracorum					
Podoca emporium	145.	♠		45.	℥. ♠

Melanga emporium	11.		19.	7.	
Tycta flu. off.	12.	7.	20.	8.	8.
Cottis	12.	7.	20.	8.	
Melastoma emporium	12.	8.	20.		

Melochie

Melochia flu. off.	14.		21.	8.	
Cotocofyla emporium	14.	8.	21.	8.	
Coddina	14.		21.	7.	
Aleigna emporium	14.	7.	21.	8.	

Et aperturam hoc est dimissioem ad austrum ratiogoniam 126. 7. 12.

In sinu gurgeticis

Pelena ciuitas	16.	8.	22.	8.	
Navigera	16.	8.	22.		
Caricardama	16.	7.	22.	7.	
Coropam	16.	8.	22.	8.	
Morax flu. off.	17.		23.		
Cotobara	17.	7.	23.	7.	
Sippas	17.	7.	23.	8.	
Tyncha flu. off.	18.	8.	24.		
Matus	18.		24.	8.	
Managari	18.		24.	7.	
Deberis flu. off.	18.		24.		
Cocala	18.		24.		
Adamaris flu. off.	18.	7.	24.		
Columba	18.	8.	24.	7.	
Gangis flu. off. maxime occidentale usq[ue] calyptum	18.	7.	24.	7.	8.
Pelena ciuitas	18.		24.	8.	8.
Secundum eam ostium quod dicitur magnam	18.	7.	24.	8.	8.
Tertium quod & camberichum	18.	8.	24.	7.	
Tetragrammum ciuitas	18.		24.	8.	
Quintum quod pseudosternum	18.	7.	24.	8.	
Quintum quod antiocha	18.	8.	24.	7.	

Moer es autem nominantur in hac Indite parte apocopa usq[ue] deorij parte sp[er] pellantur quor[um] fines gradus habent 116. 24. 25. 127. 26. 26. & Sardonis mons 1 in quo eadem nominis lapis effrauitus medius 117. 26. 26. & Vindus mons 1 cuius fines gradus habent 127. 26. 26. & 127. 27. 26. & Hexagant mons 1 cuius fines gradus habent 127. 27. 26. 26. & Adisatoris mons 1 cuius medius 127. 27. 26. & Virentis montis fines 126. 27. 26. 26. & 127. 27. 26. & cruce montes quor[um] fines 128. 27. 26. 26. 26.

Ordo numerum fluviorum in Indi circumventi amplexu Itaque sic se habet

Coe fluv. fontes	1100		17.
Sualu fluv. fontes	1110	♂	16.
Indi fluv. fontes	1120		15.
Badajoz fluv. fontes	1130	♂	14.
Sardabala fluv. fontes	1140		13.
Vadris fluv. fontes	1150	♂	12.
Elbas fluv. fontes	1160		11.
Zaradi fluv. fontes	1170		10.
Scillio coae ad peregrinandas	1180	♂	9.
Comunio coae & kasir fluv.	1190	♂	8.
Comunio coae & indi	1200	♂	
Comunio badajoz & sindabala	1210	♂	7.
Comunio badajoz & vadris	1220	♂	6.
Comunio zaradi & elbas	1230		5.
Comunio zaradi & badajoz	1240		4.
Comunio zaradi & Indi	1250		3.
Scillio indi ad arduum montem	1260		2.
Fons scilliois	1270		1.
Scillio indi ad arachosiam	1280	♂	♂
Scillio indi ad arabicos montes	1290		♂
Fons scilliois	1300		♂
Scillio indi ad os sagapa	1310	♂	♂
Aligapa ad fluvium	1320		♂
Scillio indi ad sinuam os	1330	♂	♂
Scillio indi ad os caribum	1340	♂	♂
Scillio achamphe ad sinuam	1350	♂	♂
Scillio achamphe ad os libala	1360		♂
Scillio a caripio ad lonsbur & ora	1370	♂	♂
Ordo fluviorum Gange sic admittentem sic se habet			
Diamara fluv. fontes	1380	♂	15.
Gangis fluv. fontes	1390		14.
Sarala fluv. fontes	1400		13.
Comunio diamarae & Gangis	1410	♂	12.
Scillio a Gange ad unum montem fluv. 1420	♂	11.	
Fons fluvii	1430		10.
Scillio Gange ad Varami montem	1440		9.
Fons scilliois	1450		8.
Scillio gange ad calchafinas	1460		7.

Sciffio a cambesio ad magnum	145.		20.	
Sciffio a magno ore ad cambericum	146.	℥	29.	℥
Sciffio a gorge flu. ad plesiothomum	146.			
Sciffio a gorge flu. ad antholpothomum	146.		21.	

Et aliorum flu. nom. sic se habent

Narnadi flu. fontes a monte uindio	147.		26.	℥
Fluxu flu. ex monte sirpalla	148.	℥	22.	
lenta quod miscetur mephidi flu.	149.		18.	℥
Naugone flu. fontes a monte uindio	152.		26.	℥
Vbi scilicet ad quartum Abinda flu.	154.		16.	
Plesiothomi flu. fontes ab iugo monte	154.		22.	
Fluxu flu.	155.	℥	17.	℥
Haris flu. fontes in eodem monte	154.	℥	22.	
Selenis flu. fontes in eodem monte	157.		20.	℥
Fluxu flu.	159.		18.	
Chaberi flu. fontes in monte ad iugro	152.		20.	
Tine flu. fontes in iugro in monte bus	151.		17.	℥
Misidi flu. fontes in eodem monte bus	154.	℥	17.	℥
Mande flu. fontes in eodem monte	157.		22.	℥
Tyrus flu. fontes in eodem monte	157.		22.	℥
Dolironis flu. fontes in eodem monte	159.		24.	℥
Adamantis flu. fontes in eodem	152.		24.	℥

Ordo autem ciuitatum atque uillanumque sunt in regione huius peninsule sic habet. Sub fortibus. n. Coe uicinis locantur lembica & boe montana pro tenduntur usque montes cantolop. Sub montibus autem huius est fortibus sub fortibus indi darad. & boeum montana superiorem. sub fortibus Hildos & Sardabaltu. & castria. sub Ebois fortibus & madi & Chomane & Ganga. Cylindrum & sub Lambeta & Sastera sic e Gorica

Et ciuitates hae

Carrus	160.		14.	℥
Barboas	160.	℥	20.	℥
Cerys	152.		14.	℥
Nagrasque & diocypolus	152.	℥	12.	℥
Dristoci	160.	℥	12.	℥

Inter uicinas Scythiae & Indum sunt Carabae & ciuitates hae

Pechis	151.		10.	
Naribi	154.		11.	

Inter Indi & Hildospen. lanta quide; Indum. Vasa est regio & ciuitates hae.

Isbagana	119.	♂.	11.	♂.
Taxala	119.		10.	♂.
Circā autem Hydaspē pandarenā regionē & civitates hæc				
Labaca	127.	♂.	14.	♂.
Sagalæque & arthymeda	126.	♂.	12.	
Bucephala	126.	♂.	10.	
Ionica	124.		10.	

Quæ inde versus solis ortum sunt tantum usque iunctam montem Caspium & in
 istis civitates hæc.

Solagis	129.	♂.	11.	♂.
Astralis	121.	♂.	11.	♂.
Laboca	128.		10.	♂.
Banurga	128.		10.	♂.
Arispam	120.		12.	♂.
Amacacia	128.	♂.	11.	♂.
Astobalana	129.		10.	
Caspia	127.		11.	♂.
Paficæ	128.	♂.	11.	♂.
Darda	128.		10.	♂.
Arlosa	126.	♂.	10.	♂.
Indabara	127.		10.	
Ligenia	124.	♂.	10.	
Chonamagra	128.		10.	♂.
Medanaque dionum dicitur	129.		10.	♂.
Caspiana	126.	♂.	10.	♂.
Hiemalis metropolis	129.		10.	
Copacanda	124.		10.	

Hæc etiam orientales sine gemisophisibus & iuxta hæc circa gægam magis
 quidem septentrionaliora darichorum quibus civitates hæc

Corta	11.	♂.	10.	♂.
Margara	11.		10.	
Banocifera	11.	♂.	10.	♂.

Et ab orientali parte hæc.

Pessia	17.		10.	♂.
Orea	121.		10.	♂.

Sub hæc autem darichorum quibus civitates

Perfaca	11.		10.	
Sasaba	11.		10.	

Et ab orientali parte hæc.

Torra	119.	℥.	12.	℥.
Sub his perfectissimæ quæ ciuitates hæc				
Sambalaca	121.	℥.	14.	℥. ʒ.
Adiflora	125.		14.	℥.
Cragoga	126.		10.	ʒ.
Cindia	127.		10.	℥.
Sagala	129.		10.	ʒ.

Et ab orientali parte sicut

Amacha	127.	℥.	14.	℥. ʒ.
Coaca	128.	ʒ.	14.	℥.

Sub hæc autem Subdebaritis quibus ciuitates hæc

Empelabæ	130.		10.	
Nachbandagar	131.	ʒ.	10.	
Tamais	131.		10.	ʒ.
Carporita	130.		10.	

Itæ regiosque est circa occidentalem Indi partem omnis communis vocabula Indolycytha appellatur & hæc parsque circa diuisionem ostio est Pa-
 talena & que ipsi superiæ et abietique autem circa ostium Indi & cum
 uocabulum Syrastra, Sunt autem ciuitates Indolycytha ab occidentali
 quidem parte sicut enotionis ab ipso hæc.

Arroerta	132.	℥.	14.	ʒ.
Andrapara	134.	ʒ.	10.	ʒ.
Subana	132.	ʒ.	12.	
Banagata	132.	ʒ.	10.	ʒ.
Codiana	131.	ʒ.	10.	ʒ.

Et inter ipsam fluitant

Embolina	134.		14.	
Pentagramma	134.		10.	ʒ.
Aligramma	135.		10.	℥.
Tiaca	131.	ʒ.	18.	℥. ʒ.
Ariflobæta	130.		17.	℥.
Azica	132.	℥.	17.	
Pandabæta	132.		17.	℥.
Pica	136.	℥.	10.	
Paspada	134.	℥.	14.	
Saficna	131.		11.	ʒ.
Bona	131.		11.	℥.
Colera	130.	℥.	10.	ʒ.

In insula autem ab ipso sicut factis sunt ciuitates hæc

Patala	112.	土	ノ	22.	
Barbaria	113.	木		22.	土
Ab orientali latere fluxu remotiones ab eo ciuitates hęc					
Xodracta	114.			24.	
Sarbana	115.			22.	土 土
Anumis	116.	土		22.	土
Alinda	117.	土		22.	
Orbadarum	118.			22.	
Tophala	119.	土		22.	土
Athacapa	120.	土		20.	木
Loca ipsius fluctuationes					
Patala	121.	土		27.	
Budra	122.	木		28.	木
Nigramma	123.			29.	
Carrigara	124.			26.	土
Bragara	125.			25.	土
Pirabali	126.	土		22.	土
Sidra	127.			22.	土
Epirabali	128.	土	木	22.	土
Xoara	129.	土		22.	土
Indo-ythiamab orientali plaga super mare tenet latica regionum quas ciuitates mediterraneas ab occasu namadi fluxum hęc					
Barigara asperum	130.	木		17.	土
Ab orientali ipsius parte					
Agriagara	131.	木		22.	土
Sirpala	132.	土		22.	土
Bimagara	133.			20.	土 木
Serantium	134.	土		20.	土
Xerogeni	135.	土		29.	土 土
Omnia regna					
Tustani	137.			20.	
Miragra	138.	木		25.	土
Tiqara	139.	土	土	28.	土 土
Nalca	140.			17.	
Que superiacent colunt pulchre agriopagi ut supra ipsos etiam charriet. In quibus ab occidentali & orientali parte Indi ciuitates hęc					
Nigramgramma	141.			28.	木
Amagara	142.			27.	
Sudlakima	143.			26.	土 土

Pacifima	118.		119.	
Tifpatiga	119.		119.	†.
Inter autem inter Sandonycum montem & Etrigum tenent Tribali magnam genusque autem super hoc sunt usque Vidiam montem Inter quidem Madem fluvij a parte orientali tenent proprietatem in quibus sunt civitates & civitates he				
Cofimbarda	120.	§.	121.	
Orcaba	120.	§.	121.	†.
Ostha	122.	§.	121.	§.
Cofain que ademas	121.	§.	122.	§.
Circa autem magnam phyllis & bitigim quibus gaudali quidem iusta phyllis & fluvium. Ambaſte autem iusta bitigim & montem ipſum & civitates he				
Agara	123.	§.	124.	
Adſarba	123.	§.	124.	§.
Sora	124.	§.	124.	
Nygdofon	124.		124.	
Arara	122.	§.	122.	
Inter bitigim montem & adſarbam ſunt Sora nomine & civitates he				
Sargamata	125.		126.	
Arbati regia ſora	126.		126.	§.
Iterum ab orientali parte Vidii montis tenent bitigim quibus civitates ſunt.				
Scagabata	127.		128.	§.
Bardacis	127.	§.	128.	§.
Que ſub his ſunt habitant perurim quibus civitates he				
Bridama	129.	§.	127.	§.
Thelobara	126.	†.	127.	
Maloca	127.	†.	127.	§. †.
Et ſub ipſis usque vicinum montem adſarbitis quibus civitates he				
Mifſa	130.		127.	
Aſarbis	128.	§.	129.	†.
Paraffi	127.	†.	129.	§.
Sagaba metropoli	127.		129.	§.
Balanti pygum	126.	§.	129.	§.
His orientales usque gergem mandale ſunt in quibus civitates he				
Aſthagara	131.		129.	
Et apud ipſum fluvium				
Sambalaba	131.		129.	§.
Sigala	131.		128.	

Palimbocha regis	147.		17.	
Tamulna	149.	♁	16.	♁
Oroparta	148.		10.	♁
Similiter quae sub bitris montes sunt reserit beachmanae regi in quibus ciuitates				
Brachna	148.		19.	
Quae sub adhibeo usque aruros ement Bachmanis quibus ciuitas				
Tarbata	149.		18.	♁ ♁
Quae sub uento sunt serent de lophylites quos ciuitates				
Sibetum	149.		11.	♁
Opona	177.	♁	16.	♁
Ozara	148.	♁	10.	♁
Orientaliores usque Gangem sunt occomage in quibus ciuitates				
Dosira	142.	♁	11.	♁
Et apud flum. magis occidentalem				
Carinaga	146.		19.	
Caralya	149.	♁	11.	♁
Supra autem mesolor. Salaceni quidem iuxta aruros montes in quibus ciuitates				
Beragarum	140.		10.	♁
Castra	148.		19.	♁
Magaris	177.	♁	18.	♁
Iuxta autem gangem fluium sunt Sabari apud quos abundat adamas in quibus ciuitates haec				
Talopium	140.	♁	11.	
Caricadama	144.		10.	♁
Quae autem circa ostia gangis flui. sunt mesore gangariden in quibus ciuitas				
Gange regis	146.		19.	♁
Reliqua autem sequuntur quos ariace quidem regionis mediterraneae sunt ciuitates & usque ab occasu hinc fluior				
Marupala	179.	♁	10.	♁ ♁
Sactaba	183.		10.	
Tajura	189.		19.	
Botagari regis Syriopolonai	117.		18.	♁
Derpoli	119.		17.	♁ ♁
Gambaba	114.	♁	17.	♁
Ommegata	114.		16.	♁
Iuxta hanc autem amonem & pseudoformam				
Nagarata	110.		10.	♁
Tibata	111.	♁	10.	♁
Inda	112.		10.	♁ ♁

Tripungalide	111	♂		19	♂
Hippocura regis balencari	119	♂	♂	19	♂
Subotum	120	♂		19	♂
Saimalaga	119	♂		18	♂
Calagra	119			18	
Modogula	119			18	
Petrugula	117	♂	♂	17	♂
Banani	116			16	♂
Vires piratarum mediterraneae ciuitates hae					
Clochira	114			15	
Muffopale metropolis	114			15	♂
Lisytae mediterraneae ab occidentali parte pseudostorni ciuitates hae					
Nanila	117	♂	♂	15	♂
Cuba	117			15	
Palera	117	♂		15	♂
Inter pseudostornum et Barm fluxum ciuitates hae					
Pallaga	114	♂		16	♂
Nastamar	112	♂		16	♂
Curdar	119			17	♂
Pumatain qua Ecyllus	120	♂		17	♂
Hilca	120	♂		17	♂
Caura regis orobothel	119			16	♂
Arembar	116			16	♂
Benderis	119			15	♂
Pandipolis	116			15	♂
Adarina	117	♂		15	♂
Cusur	120	♂		15	
Alerum mediterranea					
Moruda	121	♂		19	♂
Carecum mediterranea					
Madda	121			17	♂
Selre	121	♂	♂	16	♂
Titra	121	♂		16	♂
Mancipur	119			15	♂
Pardionum mediterranea					
Tona	121	♂	♂	18	♂
Perincari	121			18	
Corindur	124			17	♂
Tangala	124	♂		16	♂

Modera regia Pandionis	114.			16.	
Acer	114.	土	本	15.	土
Bacay mediterranea calidica	115.	土		17.	土
Bera	116.	土		17.	
Tallara	118.			16.	土 本
Sarcocyp parti: litus mediterraneum					
Callus	119.			17.	土
Ternagora	121.			17.	
Icor	122.			16.	土
Orthura regia. Sematus	123.			16.	土
Bera	124.	土		16.	本
Abur	125.			16.	
Carnaca	126.	土		15.	土
Magur	127.			15.	本
Anastorum mediterranea					
Croaga	128.			15.	本
Phuriam seu fidium	129.			15.	
Croaga	130.	土		15.	
Pokor	131.	土		14.	土
Picodaca	132.	土		14.	
Iatur	133.	土		14.	
Scopoluca	134.	本		15.	土 土
Iarta	135.	土		15.	土
Milanga regio					
Esaronagus	136.			15.	
Crodipora	137.			12.	土
Melolorum mediterranea					
Calga	138.			17.	
Eardamara	139.	本		15.	本
Coracola	140.			16.	
Pharyra	141.	土		15.	土
Phynca metropolis	142.	土		12.	土
Iofile adiacent: profate parti India in cantalopa					
Batara	143.			18.	
In linoes usque finem colchicum					
Epanesia insula	144.			15.	
Tricadera	145.	土		16.	
Peperina	146.			12.	土
Tirinea Insula	147.	土		12.	

Luca	124.	11.
Naugeris	122.	12.
In situ agario Cory infida	126. †	13.

INDIAE EXTRAGANGEM SITVS

e Xtra Gangem India nennatur ab orculo Gange fluito. A septentrione exoritur paribus Scythia & Ierum. Ab oriente finium regione tota meridionalem lacum antillia sine finem usq; ad situ magni appellatum & sine ipso. A meridie Indico pelago & parte maris profunde: quod ab infida merubade per lineas parallelam pertinet usque ad oppidum magnofinitateis partis litorea per hunc modum se habent.

In situ gurgico post gurgis ostia Antileorum appellatum

Pentapola	130.	18.
Caribada flu. est.	134. †	17.
Bariqua emporium	132.	16.
Tocofama flu. est.	131.	14. †

Argentea regiois

Sariba ciuitas	135.	11.	10.	11.	‡
Sadi flu. est.	136.	11.	10.	11.	‡
Sada ciuitas	133.	11.	11.	11.	‡
Bambora emporium	138.	11.	10.	11.	‡
Tanale flu. est.	137.	11.	9.		
Tanala ciuitas	138.	11.	9.		
Promontorium post ipsam	137.	11.	8.		

In situ liberica Desingtorum Anthrocephagoy

Sabara ciuitas	139.	8.	11.
Desyng flu. est.	142.	9.	
Desyng emporium	141.	11.	11. † 12.
Erebe ciuitas	142.	11.	11.
Promontorium post ipsam	139.	4.	11.

Aurea chersonesi

Tacola emporium	160.	‡	‡
Promontorium post ipsam	158.	11.	11.
Chrysoame flu. est.	159.	11.	
Sabara emporium	160.	Australis	11.
Palanda flu. est.	161.	Australis	11.
Malecolon promontorium	161.	Australis	11.
Atarba flu. est.	162.	Australis	11.
Coli ciuitas		Et aequinoctialis	
Pzumala	163.	‡	11. †

Permaicus finis	166.	ℓ.	4.	♁	
Leftorum regionis					
Samaranda	166.		4.	ℓ.	♁
Papua	166.		4.	ℓ.	♁
Sobari flu. off.	166.	♁.	4.	ℓ.	♁
Thapinobasti	166.	♁.	4.	ℓ.	♁
Achada	167.		4.	♁.	♁
Calla ciuitas	168.	♁.	4.	ℓ.	♁
Magu finis iuxta principium					
Magnum Iugum	169.		4.	♁	
Tigon	168.		6.		
Baloga metropolis	167.	ℓ.	7.		
Tiroant	167.		8.	ℓ.	
Doant flu. off.	167.		10.		
Cornata metropolis	167.		12.	ℓ.	
Sinda ciuitas	167.	♁.	13.	♁.	
Pagala	167.		14.	ℓ.	
Doan flu. off.	168.		15.	ℓ.	
Agagaga	169.		16.	♁.	
Sori flu. off.	170.		17.	17.	♁
Limex magu finis uerfus finis	171.		17.	♁.	

Mores autem in hoc membro notantur

Beyroncius finis	148.	14.	♁	149.	16.
Misandrius finis	148.	14.	♁	150.	16.
Damasci montespori finis	168.	21.	♁	169.	22.
Semachrius pro occidentalis extrema	170.	17.	♁	180.	24.

A beyro ad gangem curat flu. dno quoy qui magis septentrionalis est

Fontes habet	148.		17.	
Coniunctio cum gange	140.	♁.	10.	♁.
Flui qui post ipsam est fontes	171.		17.	
Coniunctio cum gange	149.		16.	

A monte fluant qui post Gange fluiam amnis usque beyro. Serus aut fluat a monte Serrario & dnois fontibus fluxu pro qui occidentalis est habet gradus 170. ℓ. 17. qui magis orientalis 171. ℓ. 10. Iugior autem circa 170. 27. a damasci montibus fluat Doant & Doan extenditur aut usque Beyronem Doant & Doan quidem a situ 169. ℓ. 16. Doant uero a damasci montibus 162. 20. ℓ. a Beyro autem 167. ℓ. 17. & coniugetur fluxus in 160. ℓ. 14. Sobari aut a 161. ℓ. 10. & qui per aream cher & Gofum effluat ab oriente uentem se iungent. primamque a doan

superioribus chersoneso usque ipsos ad chersonesim fluens primo atque
 derivat circa 104. 1. 1. Chersonem vero circa 106. 1. Reliquum autem est pa-
 luda. Tenent partem hanc ab orientali latere gangis per totum lat. 104. 1.
 qui magis septentrionalis fuit gangara. per quos lapides excurrunt Hu. & in
 his civitates hae.

Sopala	107.		10.	1.
Scora	108.	1.	10.	1.
Heora	108.	1.	10.	
Rhappa	107.	1.	11.	1.

Sub his sunt munda usque gangardasin quibus civitates sunt a parte celest-
 cali quae Gangem

Borata	102.	1.	10.	
Corygia	101.	1.	10.	1.
Condora	102.		10.	
Colydra	106.	1.	10.	1.
Agrogora	106.	1.	10.	1.
Talaga	106.	1.	11.	1.

Inter montem Imam & Bopyrus T accori sunt maxime ad arches temper-
 res Caranali sub eis. Postea pallalar post quos supra montem trilada .
 vocant autem sic belada. sunt. n. mutilati crassi & frutes latrones colore albi.
 Supra autem ciradamin qui dicunt fieri optimus analabathum. belatit
 inter quosdam montem mundaem tamen: archesophagi supra arga .
 ream regionem qua multa dicuntur metalla non signata esse. ita est sur-
 rea regio Belyngis proxima & hanc metalla aut q. plures habet: qui cum
 incolunt similiter dicuntur albi colore & crassi & mutilati atque firmi. Iosy
 inter heptimum montem & montes Damascosque magis ad archam ur-
 gunt tenent aminachos & sub his sunt indapachos . post quos Iethinga :
 post daballia & usque mundaem mangaloz: quod modoy significat mū-
 dum. Interque montes Damascos & limitem qui uerfus est: itas montem
 septentrionalis sunt caçobos : & sub his balanac. postea chalcitis regionem
 qua plura metalla uris sunt subque hae usque magnam sinum caçura : &
 Harz post quos archi & post daone iosta cognominum fluantem & post
 ipsas montana sunt iuxta regionem Iethoy Tigres habentia & elephates. hinc
 Leihoy regionem qui colunt similes esse dicuntur & in specibus habent
 similes hipopotamisque signata minime vulnerari potest. Civitates autem
 & valle hanc memet mediantem notantur post ea usque iosta Car-
 gem exposita sunt hae .

Solanpara	108.	1.	10.	1.
Carogra	101.		10.	

Cafida	1466	16	1
Elona	1472	16	
Alis amara	1475	16	1
Anchinara	1476	16	
Yrabere	1477	16	1
Suanagum	1478	17	1
Sagada	1479	17	1
Archina	1482	17	
Salaba	1483	18	1
Rhanchamarchotta	1484	18	
Acherogurum	1486	17	
Manica	1487	17	1
Tofale metropolis	1490	18	1
Abotiga	1491	17	1
Adiga	1492	17	
Cumra	1493	17	1
Parifara	1494	18	1
Tugum metropolis	1495	18	1
Arelibum	1496	18	1
Polinara	1497	18	1
Pandala	1498	18	1
Sylberis	1499	18	1
Tinglyphen regis vel trifigum	1500	18	
In hac gale galraci barbati esse dicuntur 8 cornu 8 pifraci albi			
Lartagura	1501	18	1
Rhangberi	1502	18	
Agimiccha	1503	18	1
Tonara	1504	18	
Bama	1505	19	1
Mionara metropolis	1506	19	1
Lafyppa	1507	19	1
Barcus ora	1508	19	1
In area cherifotto			
Balanche	1509	19	1
Coccosgara	1510	19	
Tharra	1511	19	1
Palanda	1512	19	1
Infile adiacent eposite parti Indie			
Banachata	1513	19	1

Chalua

149.

19. 7.

Et in hac dicitur corcha multas feris & qui bene incolunt nisi cōtinuo de-
gere feruntur & occidantur gromatas sunt & insule tres Sine anthropopagoy

Quorum medium

152.

1. Australis 8. 7.

Bene fortunat

154.

2. 4.

Barufe quinque

157.

1. Australis 5. 7.

In his anthropopagoy incole esse peribentur

Similiter alie anthropopagoy insule tres que Sabadica appellatur

Sabadico

160.

Australis 8. 4.

Labacum hoc est ordi insula ferocissima enim hac insula dicitur & parte
sea mari melum efficitur hac metropolim habet aperte sea sine eius occu-
dendi dictam arguam 167. Australis 8. 4.

Orientalis pars insule

169.

Australis 8.

Saycorum insule tres

171.

Australis 2. 4.

Qui eas habitant quosdam habere dicuntur quales Sinyorum pingue feruntur
& hac alie continet esse numero decem mansole appellatur in quibus dicit
navigia que clausos ferros habent detinerent quando lapsi Herculeus qui
circa ipsas gignitur ala traheret. obque hoc super trabibus ea in fisco sit
mari afferantur tunc autem ipsas dicit anthropopagoy mansole dicit quoy
melum 172. Australis 2.

SINARVM SITVS

1. Ina terminatur a separatione parte ferum exposita. Ab ortu solis
aque meridie terra incognita ab occatu India extra gangem nota

lineam arrotatam usque ad magnum sinum ac ipso magno sinu & gubis
que deinde aducent illas insulas. Appellatur ac parte sinu atque habi-
tant Ichthyophagi et bioses nota descriptionem hanc ipse limitem sinu
qui inter Indos vocatus est.

Alphare fia. off.

175.

16.

Flouit fontes que ab eoa partibus sinantibus sunt incognita 180. 16.

Bicanna ciuitas

176.

1. 4.

Ambasi fia. off.

177.

10.

Fontes fia.

179.

19.

Rhabana ciuitas

177.

8. 4.

Seri fia. off.

176.

1. 4.

Nectum promontorium

175.

9.

Theriodia fia.

176.

1.

Situs interior

176.

2.

Saycorum promon.

175.

Et equinoctialis

Et in fine ocy fia.

178.

Australis 0. 7.

Hinc habitare Ichthyophagi aethiopes

Cottaria flu. est.	177.	Australis	7.
Isna quod miscetur fluo aethi	180.	Australis	2.
Flores flu.	179.	aquinoctialis	o.
Carrigera finium flatio	177.	Australis	2. 4.

In regioneque maxime ad aethes urgentem semarobensis supra dictam
nominis incertum. Sub his autem aequae monti a cadastro post quem spectare
Postea apud magnum sinum arabiae & circa alios sinus Ichthyophagi sine
Civitates finium mediterraneae haec sunt.

Acathra	178.	†.	15.	†.
Alphaba	179.	†.	16.	†.
Cocota nagara	179.	Australis	2.	
Sorata	180.	Australis	4.	
Et metropolis thibe	180.	Australis	1.	

Non tamen montis aetha habere dicuntur: quicquid memoratu dignum
hinc autem a Carrigera versus occidentem terra incognita mare Praefecta
amplectens usque promontorium praesijtae quae incipitur dictum est maris
aethiopes sinus terram contingens Rhepoo promontorio: & partibus Aus-
tralis aethiopiae.

TAPROBANAE INSULAE SITVS

c. Cory inde promontorio opponitur promontorium insulae taproba-
naeque dicitur antea Simendi insula dicebatur aene autem insulae qui
eam habentur communi vocabulo sicut dicuntur insularibus uilis fere omnes
velli vocantur apud hos Oriza. ind. gingiber. berilo. byacinthos & unum
forum metallorum genere suo argenteoque abunde abstantes gignit: &
reges eius promontorium: quod dictum est Cory opponi: gratis habet
1. 2. 3. 4. & vocatur boreum promontorium alia circumscriptio habetur
in hoc modum post dictum boreum promontorium.

Cratiba extrema	119.		117.
Mergara civitas	121.	†.	120.
logana civitas	122.	†.	8. †. †.
Aanigmandi promontorium	123.		7. †. †.
Sorata flu. est.	124.	†.	6. †.
Flores flu.	124.		5.
Stelocanda civitas	125.		5.
Priapidis portus	122.	†.	1. †.
Aruligara portus	122.	†.	1. †.
Praefecta sinus	121.	†.	1.
Iouis extrema	120.	†.	1.

Nabarcha ciuitas	126.	§.	Aequinoctialis	9.
Azara flu. est.	127.		Australis	1.
Fonca flu.	126.			
Hodoca ciuitas	125.		Australis	2.
Orracopactusa	126.		Australis	2. 2.
Dogara ciuitas Sacra luse	126.		Australis	2.
Corcolom ciuitas	127.	§.	Australis	2. 2.
Duceyfa flu bacchi ciuitas	126.		Australis	1. 2.
Cetrum promontorium	122.	2.	Australis	2. 3.
Bariet flu. est.	124.	2.		
Fonca flu.	128.			
Bocna ciuitas	124.		1.	3.
Mordale portus	124.		2.	3.
Aharabra ciuitas	124.		3.	
Eiacra	124.		3.	4.
Solis portus	122.		4.	
Littus magnum	122.	4.	4.	3.
Proca ciuitas maera	124.		4.	3.
Rhoda portus	122.	3. 6.	2.	1.
Ora portus.	122.		3.	3.
Ganga flu. est.	129.		3.	3.
Fonca flu.	127.		3.	4.
Sparata portus	129.		6.	
Nagadira ciuitas	129.		6.	2.
Pari lrus	128.	2.	9.	
Antigara ciuitas	128.	3.	9.	3.
Modon emporium	128.		12.	
Phefa flu. est.	127.		12.	3.
Fonca flu.	126.		8.	
Talacor emporium	126.	3.	11.	3.
Post quod & boream promontorium	126.		12.	2.

Montes in insula in ignes sunt qui galbis appellantur quibus sunt phosphi & gango & mons qui males dicitur quo flunt Searas & amaro & harraces & sub hoc monte usque mare sunt elephantium passus. Tunc aut insulam a parte maxime septentrionali galbis & madamitibus quibusdam regibus & regibus & a maragranis locum sub managadibus autem fieri sibi que hic etiam Sandocanda quidem ueritas occidit : & sub ipis usque elephantium passus Bantiani. Tarachi autem ueritas solis ortum tenent sub quibus Bocana & mordali : & quo maxime australes sunt Rhogardani :

8. nongin. Civitates aegypti mediterraneae in Insula haec sunt.

Amirogramm regis	114.	2.	8.	3.
Nasajimm regis	117.		7.	1.
Adimmam	119.		9.	
Pedusa	124.		3.	3.
Vilipada	124.	1.	0.	3.
Nacadama	128.	1.		

Ante taprobanae cohortes Insulae sunt quae sicut ante n. 78. numero quoque
tamen nomina traduntur haec.

Vangasa	110.	4.	11.	1.
Charabra	114.		14.	2.
Orion	119.		8.	1.
Egilion	118.		8.	1.
Maracha	116.	3.	4.	4.
Amia	117.		4.	1.
Carchos	128.	Australis	0.	3.
Pelchaz	116.	2. Australis	2.	3.
Iera	120.	Australis	2.	1.
Catanachras	121.	Australis	3.	1.
Amia	125.	Australis	4.	4.
Balla	126.	Australis	6.	1.
Elacha	129.	Australis	3.	1.
Alaba	131.	Australis	1.	1.
Gumara	131.	Australis	2.	3.
Zaba	135.	Aequinoctialis	0.	
Zibala	135.		4.	4.
Nagadent	139.		8.	1.
Sutara	140.		11.	1.

Particularium locorum descriptionis finis

b. Abitabilis nostrae descriptio per regiones atque Sotrapias in hunc
modum particulariter expressa sit. Vix cum incito opus est /
derimus qua figura pars cognata orbis describi possit in figura IX
plane ut si maxime vero simili ac aequis dimensionibus sic cum sphaera con-
tate congruatque huiusce tenoris orbis explanationibus epilogum quendam
afferre ad eorum demonstrationem quae generaliter expressa sunt hoc inq
fieri sic habebitur.

Sumaria descriptio tabula orbis nostri

1. **O**stra habitabilis situs in tres maximas partes divisus est, quæ admodum et usque in hunc usque singulatim hæc periculis sunt, quæ ad hanc omnium commentaria resequuntur ut nos ipsi prius ex usque prius ex illorum traditione cognovimus. Tabulam autem totius habitabilis sive propolis in tres ingenis doctrinarum cupido nihil expertum sit unum caruisseque scienti pro parte constantissimoque quod per historia consuevit ipsam ad naturale quoddam acumen excitare possit.

Parti totius nostre habitabilis terminatur ab ortu solis terra incognita: que populi orientalis maris Asiæ sive, sicut sibi ad hæc, a meridie sive terra incognitaque Indicum pelagus circumque et amplectitur meridionalem æthiopiæ regionem æquinoctiam appellatam ab occidente et terra incognita que sive Africæ æthiopiæ circumque deinde occidentali oceano qui etiam occidentalis partibus ad hæc, a septentrione et usque inde per partem insulas Britannicæ circumplectitur partes utroque maxime septentrionales claudat, Dacaloniæ atque Sarmaticæ is appellatur. Præterea limites reliquos habet terram incognitam que partibus Asiæ maxime septentrionalibus imminet Sarmaticæ, et Scythicæque Semp, ceteram et æquoribus que a terra admirantur nostram quidam mare qui cum sive sibi inchoat in Adianturæ æquum pelagum præcedens in partem partemque Macedoniam est in oceanum per frontem tantum boricum faciens in istudium thebesi, hoc angusta pelagi sive isthmi tanbyrcanum utroque et Caspium dicitur ab ortu parte ambitur a terra insula sive sive sive ex oppo sito ducens, hanc aliter d' mari indico dicitur. Omne nunc cum sive sive Arabico-Perfice, Gærgico etque qui populi vocabulo magnus sive appellatur, a terra sive sive ex omni parte clauditur. Unde ex tribus maxime totius orbis partibus Asia coniungitur Africa per doctrinam Arabiamque nostram mare ab Arabico sive claudit. Præterea per terram incognitam que Indicum pelagus circumplectitur. Europe sive angitur per denique ad inter partem incognitam Sarmaticum oceanum est in Tanis fluvio a hæc, Africa ab Europa disjungitur atlantico solis sive p se ipsam Europe nulla ex parte contigit sed per Asiam maxime cum Asia utriusque eorum continentia sit obortam ambobus accedens penes orientales partem pelagiarum terram partem per a magnitudine Asia prima est, secunda Africa tertia Europa. Similiter per mare que a terra circum amplectitur dictum est supra maiori spacio Indicum pelagus primum est secundum mare est nostrum tantum Hyscanum sive Caspium. Præterea insignis sive primaque, sive mare, è Gærgico sive Perfice

tertius is qui magnus dicitur quartus Arabicus quinta antiochia decima
 pontica septimus agra pelago . octava paluda in cretoides . nona adia /
 cicus . decima proportio . Iniqua insula . prima est taprobane . secunda
 aliois insula . Decem nona . nona agra cheilonis . quarta haberna bra /
 canos . quinta peloponnesus . sexta sicilia . septima sardina . octava corfica dea
 cy rnos . nona creta . decima cypus . Meridionalem lanstem terre nostre
 habitabile terminat parallelus qui australior est circulo aequinoctiali gra /
 dibus 37 . Est eorum graduum quilibet magnus est circulus 360 . totidem
 gradibus parallelus per merocem magis septentrionalis est q̄ aequinoctialis .
 Parallelum aerae maxime septentrionalem terminat usque septentrionaliter
 est aequinoctiali gradibus 61 . hic autem parallelus per thulem usque ducit̄ .
 quae latitudo terre nobis cognita omnis consistit gradibus 79 . 3 . Est aut̄
 it̄ tegis gradibus 80 . si dicit̄ vero quadraginta milibus fere veluti gradu uno
 quingenta stadia complectentur ex diligentiori dimensione comprehensio
 est . Totus autem ambitus consistit stadiis octoies : & octoginta milibus .
 Deinde extremam orientalem plagam noti orbis terminat meridiana per
 metropolim sicutam distans a meridiano descritto per Alexandriam usq̄
 sin sola orientis su per aequinoctiali gradibus 137 . 4 . Ostia autem horis inq̄
 noctibus fore occidentalem sicutam claudit meridiana usque per insulas for
 totatis describitur ad istam & . Est a meridiano abscissura gradibus 60 . 4 .
 Hoc autem aequinoctiales quatuor . a semicirculo vero : qui maxime
 orientalis est gradibus 80 . & horis aequinoctialibus duodecim . Unde col
 ligitur totus noti orbis longitudo super arcu aequinoctialis circuli nona
 ginta milium stadiorum esse super aerae parallelo maxime australi octo
 ginta & sex milium ac trecentorum & triginta triem fere . In parallelo vero
 maxime septentrionali quadraginta milium & octingentorum ac quinquaginta
 & quatuor . Et utis in parallelo R . bodensit̄ quo potissime sunt dimensio
 nes istae ab aequinoctiali gradibus triginta & sex stadiorum septuag
 itaoc duorum milium fere . In parallelo per sicutam qui ab aequinoctiali distat
 gradibus 20 . 4 . 3 . qui ut fere medium tenet totius latitudinis octoginta . Si
 tor & ducenti milium ac trecentorum triginta sex . iuxta proportionem
 parallelorum praedictorum ad aequinoctialem . Fit igitur longitudo nostrae
 habitabilis iuxta latitudinem in climatibus quidem quae maxime septentrio
 ralis sunt . qui quingentesimo ferme parte latitudinis . In climatibus vero per
 R . bodum dimidia quodammodo & tertis parte . In climatibus utroque sub
 parallelo per sicutam sunt : aequae cum prioribus : & fere sexta in plagis maxime
 australibus tantidem . ac octavo sexta in parte fere i climatibusque sub aequ
 noctiali sunt tantidem . ac etiam quarta . in parallelo autem maxime dist
 ant noctis . In parallelo quidem qui maxime australis est horis aequinoctiales

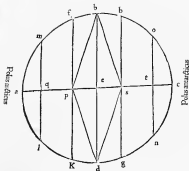
habet 9. Similiter in parallelo per meridiem in æquinoctiali horis habet 10. In parallelo per lineam n 9. q . In parallelo per Rhodum 11. q . In æquinoctiali per thules 12. omnes di. differentia totius latitudinis est horarum æquinoctialium novem.

Circularis sphaera cum habitabili terra descriptio

Vix superscripta sunt de universalibus dispositionibus usque huc cum æqua dimensione habentur. non autem in congruum est his ad describere hemisphaerium terræ: quod ostenditur describi posse in plano consentum sub sphaera circulari. cum igitur plures ad id ostendendum elaboraverimus ab illis hanc demonstrationem ut fieri preponatur circularem sphaeram esse describendam in plano terra interius comprehensivæ spectus in æque oculi situm habent per quem recta linea sit in obliquitate sectionibus manifestansque per signa tropicorum transitusque ut habitabile terra longitudinem faciat & parallelos per lineam notatus in terra dividens & hic latitudinem habitabile. sic habeantur æquæ rationes inter quatuordecim circularis sphaeræ & sex & absterit ipsius aspectus ut in distantia & que colligitur inter circulum astra æquinoctialem & tropicum æstivum. nota pars orbis nobis noti apparet Australiori semicirculo per medium signiferi circulum super terram constitutæ ultra ipsius quædam addito sita ipsius habitabile ab boreæ hemisphaerium inde protensum quod igitur subiectis huiusmodi circuli meridians unus rectæ lineæ secundum ipsam æquæ præbeantphantasiam. tanquam aspectu ipso cadente per ipsos in plano & quod parallelos Sines rectus sit ad illi ex simili ratione. Reliqui vero qui describentur sicut in medium arcus ad rectas ipsas appareant meridi & aut quidem ad lineam que per polos transit. Paralleli vero ad eos que per Sines & hi magis que ab illis ex utraque parte plus distat manifestum est. Quomodo necesse ostendamus descriptionem similem quam traxit ferri posse magnibus oculorum facile nobis erit in modum hanc. sic meridiansque per signa in sphaera circulari æquinoctialis transit a. b. c. d. circuli æquinoctialis diametrum a. c. & intelligamus. a. eundem in polo arctica. C. vero in antarctica. manifestansque. b. f. & d. g. & h. b. & d. k. circumferentiæ in distantis tropicorum ab æquinoctiali. a. æstem & l. b. a. m. & n. a. c. & g. a. in distantis polarem arcticam & antarcticam & dividitur diametrum æstivum a. c. astra p. cum ergo parallelam per lineam inter a. & p. oportet sit

esse & ratio circumferentie a parallelo Sines ad æquinoctialem ad certum
 meridiem hoc quatuor fore sit ad quatuordecim, medietatis autem $a.p.$ ad $e.g.$ p
 eundem fore quatuor ad quatuordecim sit epistolarum erit. e. d. lineæ e centro
 terre exiens, affluensque aërem. e. q. eam terram quatuor est quatuor
 e. a. & centro. e. distans autem. e. p. describiturque in eodem plano ambobus
 terram circuli. q. r. & ducta quadam linea rectæ que. r. q. æquinoctialis æquis
 portiones inmensitatibus. l. relinquitur. e. p. portionum. s. i. Et aërem & a.
 portionem. s. e. f. r. l. e. aërem & e. a. r. u. n. d. e. m. s. i. & producitur. e. a. y. ad ca
 dentem super rectam. a. d. e. b. e. t. f. e. c. i. d. e. m. p. a. r. a. l. l. e. l. a. m. s. i. e. r. e. e. e. r. t. e. r. g. o. a. q. u. e
 per quod scribetur parallelus ad australem finem habitabilis & opposit
 parallelo per meridiem. V. autem per quod scribetur parallelus ad arcticum
 finem terminus descriptus per thales i & sumatur aliquid australis g. c.
 ut. a. & tangatur. p. a. & producta. e. a. y. p. d. c. o. n. c. i. d. i. t. u. r. h. Si ergo epistoles
 circulos intelligamus in plano per signa tropicorum & polos & aspectum
 oculi ab. h. i. per. m. g. d. r. & a. d. p. r. o. d. u. c. t. o. a. d. a. c. d. a. c. i. e. r. t. p. l. u. s. s. e. c. t. i. o. n. e. s. q. u. e
 que parallelorum ad. p. e. r. q. u. a. m. s. c. r. i. b. e. n. t. u. r. i. d. e. q. u. o. d. e. s. t. æ. q. u. i. n. o. c. t. i. a. l. i. s. c. i. r. c. u. l. i.
 d. q. u. e. a. u. t. e. m. a. n. g. e. r. u. r. a. b. h. i. a. d. d. e. t. b. e. t. f. e. t. b. e. t. g. f. a. c. i. e. r. e. i. d. e. m. s. e. c. t. i. o. n. e. s.
 a. a. d. d. e. c. p. e. r. q. u. a. s. s. c. r. i. b. e. n. t. u. r. f. i. n. e. s. t. e. r. r. e. p. o. r. t. i. o. n. e. s. e. o. r. u. n. d. e. m. p. a. r. a. l. l. e. l. o. r. u. m.
 Similiter autem et in parallela describendis in terra sumentes m. q. r. p. o. s. i. t. u. s.
 p. r. i. m. æ. q. u. i. n. o. c. t. i. a. l. i. s. a. b. e. n. t. i. a. s. u. t. a. e. t. r. s. e. c. t. i. o. n. e. s. f. a. c. t. a. s. a. b. e. i. d. e. m. u. n. d. e. s. r. e. c. t. i. s.
 a. b. h. i. i. p. l. u. s. s. e. c. t. i. o. n. e. s. u. t. q. y. r. & oppositas ipsa secundum situm æqui
 distantibus habebimus sectiones describendas ad aspectum oculi quinq; pa
 rallelorum ad. h. i. p. e. r. q. u. o. d. s. c. r. i. b. e. n. t. u. r. æ. q. u. i. n. o. c. t. i. a. l. i. s. q. u. o. d. c. i. r. c. u. l. i. d. e. s. t. q. u. e
 a. e. m. a. b. h. i. a. e. t. d. e. t. b. e. t. f. e. t. g. i. m. p. r. o. d. u. c. t. u. r. i. f. a. c. i. e. n. t. e. i. d. e. m. a. c. a. c. d. e.
 c. t. i. o. n. e. s. p. r. a. d. i. c. t. o. r. u. m. p. a. r. a. l. l. e. l. o. r. u. m. p. o. r. t. i. o. n. e. s. u. t. a. e. b. e. t. c. e. t. d. a. q. u. a. b. u. s. s. u. n. t. e. r.
 tes distantes meridionum. arcticorum ab utraque parte. a. u. e. t. m. x. y. r.
 recta in propriis trium parallelorum tractibus scriberis per singula tria
 puncta portio subsectæ meridionum ut terminantium longitudinem.
 e. y. l. g. e. t. p. q.

Sequitur Tabula quartæ & Ultima



multitudo vero defendendorum in terra ad magnitudinem descriptionis
 adaptanda erit. In deductione autem circulorum illud est obſervandum
 quodammodo aliquid per aſſumpta quatuor ligna in picture in acutum i
 latione ad optimum circulum finire contra ordinem phantſiam indu-
 cat. Sed etiam hic ad equos ſequentiſqueſitas eſt remedia licet extra cir-
 culum concentricam picturem ipſam cadant curvaturas defectum ipſis ſi
 erant cū circuloſque i terra ipſe imagine uſus fuerit incidere. ac iudicando
 etiam eſt ut in ea ſole ipſi ſine circuli cum quadam cōmeſurabili latitudie
 & colore differant. Præterea ut ipſe portionesque ultra terram penetrar
 obſcuriores colores habeant & portionesque aſpectui offerantur ique ab
 aſpectu remotiores & portiones coincidentes a propinquioribus incidantur per
 additiones pariter utraque imaginum i circuli ipſis & terra ipſa præter hoc
 qd ſuperiorum circulus ſuper terram quadam modo notat ſemirculus in
 ſublimi & per tropicum byemalem. Incidant autem ab ipſa ſecundum
 Boreali & per ipſam aſtutiam tropici adſcribantur & his i oportioribus

locis proprijs denominati ones & in ipsius terre circulis numerum distan-
 tarum: & horis ipsius habitabilis. Ceterum autem exteriorem circulum
 utroque pariter denominationis apponemus quemadmodum in sphaera cir-
 culari adiacentes quinque paralelos & polos ipsos.

Epilogus praefate extensiois

Vniuersae extensiois epilogus congrue hic videbitur. Descriptio cir-
 culare sphaerae in plano eius terra in eodem comprehensa habebit
 li oculi nostri aspectus figuratur in situ secundum quem in ceteris
 sphaeribus meridians circulus per puncta gradier tropicorum linea recta
 fietque circulus nostrae habitabilis diuisa longitudinem. Praeterea paral-
 elas per lineas descriptas: qui circulus latitudinem ipsius habitabilis fere
 partem aequaliter. Sic autem habeantur rationes magnitudinum sphaerae
 & ipsius terre: & distantiae ipsius aspectus, ut in ipsiusque meridiani iam cir-
 culam iuxta aequinoctialem & circulum iuxta tropicum astitur mota ap-
 pareat habitabilis nobis nota aut trahatur semicirculo per mediam figuram
 circulum constructo super terram: ne sub hoc quaedam additis habitabilis
 rite fiatque ad arcticum hemisphaerium extendatur ex quaesitis quidem
 meridiani secundum axem ipm usque rectae lineae facient sphaerisiam tanq[ua]m
 aspectu ipso in plano per ipsos cadente & paralelosque scribentur per lineas
 rectas etiam de similibus causam uidentur. Reliqui uero circulos annotan-
 decum utri per curuaturas apponantur ad lineas ipsas rectas meridiani qui
 dem ad utroque transe per polos paraleli uero ad illi que per lineas
 magis ex utroque parte ad illa plus distat: & circulus arcticus magisq[ue] a sit
 us tropicum quod magis ad axem uergat. byemalis uero tropicus magis
 quam aequinoctialis: quod ad meridiem inclinatur. Praeterea antarcticus
 magisq[ue] ipse byemalis tropicus situm axem habet ipsius terre cognita pa-
 re oceanus quidem ipse nulla ex parte ipsam circumalitur nisi tantummodo in
 finibus descriptis in diapsis ex parte & europae iuxta uentilios traditioes.

CLAVDII PTOLEMAEI LIBER
 OCTAVVS. Q VI HAEC HABET.

Cum qua praesuppositioe facere oportet habitabilis rite
 diuisioem ad tabulasque decet ad quosque tabulas
 adaptare expositionem omnium situmum quibus con-
 tinentur. In europa tabulae decessu provinciae quatuor
 & triginta. In africa tabulae quatuor provinciae decem
 decem. In Asia magna tabulae decem provinciae

tabulae = 10	—	Pvov — 39
9	—	12
12	—	98
26	—	99

quadragesimū octo.

Cum qui præsuppositione facere oportet habitabiles
nostre dimensionem ad tabulas.

q

Vicque quidem oportuit ad Cosmographice operam ex al-
fictis partem diligenter eoque regiones nostras peragere
partim ex consideratione habita ad rē faciliorem simul & mag-
is propriam satis expeditam arbitror. Vix quemadmodum
præcessit nostrorum exempla monstrant. si per epilogum reperitur per que
loca quilibet parallelus atq; meridianus in tabula nostra notatus sit: ne sine
ridiculum, etiam simpliciter loca ac easque sub respectu non cadentia &
habentes distantias interiacentes inter parallelas ipsosq; meridianos cor-
poream ostensam fuerit, quomō totius habitabilis nostre descriptio in
una contenta tabula ad oculorum aspectum commensurabilis sit: superest de-
monstrare summatim futuras descriptiones. Si eam tabulam i plures tabulas
partiamur explorata loca omnia possint: cui locidiosi ac certa cōmen-
satione ordinatum: ergo in una tabula sit necessarium: quomō oblatre
oportet æqualitatem ad usus ceterarū partium alia per stringi propter fre-
quentiam locosq; prestendi ex describendoy situm penitus: quādmōdy
distantias facere plurimūq; in tabula ipsa multa penetrare conati sunt
sub mensuris regionum figuratq; ne ab hisce abesse viderentur: ut
itaq; maximam partem tabule tribuerunt europæ secundū longitudines &
que frequentiores sunt & loca in ea potanda essent. tantum autē spatium
reliquerunt Asiæ secundum longitudinem & Africæ tandem secundū la-
titudinem ob rationem priorū diuersam ob quam causam Indicum pelagū
post europæam ad descriptionem desererunt. ceterāq; tabula nudam tu-
gerunt spatium uersus progressum ad certum solū & nihil haberēt descri-
bere in Cythiam uel sus boream, occidentalem uero oceanum ad orientales
verterunt plāgam cum æque superaret eis tabula ad meridianam distantia
cum spherice usitas aut Indicæ tabulæ frequenter aut continentem haberet
quod occidentali littori postea appē ex simili locoy frequentia, unde & iūdy
orbem oceanū cingerent huiusmodi opinione multū crepare cum descri-
ptione fallaci uero ad hisce in incognita inceptaque scriptura. Per hanc
igitur tabula naturæ poterimus errorem huiusmodi cum sic diuidemus ut fre-
quentiores ex locis regionem uel sola uel cum paucis aliis unam tabulā ser-
uatur cum maioribus distantis: circuloꝝ autem uero habitare: minūque
sibus occupare cum pluribus similibus sub una tabula in minores cir-
culos distantis contentatur, non. n. & hoc operet eis tabulas que com-
mensurabiles simul essent: quod sola in quolibet solo seruet proportionem

quemadmodum cum terram solum, caput describimus: que solius capitis fuerint cum solum marum; que solius maris fuerintque que capitis sibi & maris sunt, figuram terræ cum sub una figura totū hominem facimus, unde quemadmodum nihil impedit aliquid totū aliquando a quibus aliquid vero minus sic nec in partibus quando distincte sunt, equis possimus & augere sigillatim, & minus secundum frequentiam locorum in tabulis non tandem nec procul a veritate fieri sicut in initio operis dicimus si pro circulis rectas lineas describerimus. Præterea peculiaribus in tabulis ærotabulis meridiana ipsas non inclinat, & flexas sed inuicem, & que distantes, cū aut in unam habebat latitudinis & longitudinis nemus, tunc magnas super distantes non faciunt in extremis circulis insignes quosdam excessus sic nec in quibus tabularum. Deinde cum recta proportionem parallelis tabulam dividens ad maximam circulum dicitur fieri decem graduum comparationis, & quoque ad totam distantiam tabule non quæramus. Sed id solum quod ab uno extremo ad aliud extremum distat.

Que docet ad quatuor tabulam adaptare

Ita igitur præsupponis huiusmodi divisionem, & prædictos omnes tabulas decem constituturus. Ad quæ tabulas quatuor certis. Aut tabule duo decem. In tabula vero quatuor summa quidam addicemus præponentes, i. c. ut continentur tabula, quæque sic: & quam magna & que habet regiones seu provincias, & quam rationem habeat parallelis qui per mediam ipsam meridiem certis fieri potest ad ipsam meridianam, & que totius tabule fiat circumscriptionis subordinata per regionem quilibet insignitæ creaturæ: deinde assumptas ad magnitudinem maxime dicitur in ipsa distantia, vero secundum longitudinem capiemus per abscissas a meridiano per alexandriam sive ad ortum solis sive ad occiduum ex magna latitudinis numero horarum æquinoctialium. Præterea quibus signorum circulus solis, & quibus aut simul aut bis sol supra verticem, & quo modo situm habeat ad tropicos ipsos addidimus, & certis que supra terram haberent si obseruata apparetur latitudinis ad ipsam æquinoctialem hoc est si semper per eosdem parallelis ducerentur. Cum autem consideremus in opere mathematico quibus signis solibus velantur ad consequentes orbis rotationis, & æquinoctiales signis quoque circa polos æquinoctialibus, circa polos circuli per medium zodiacum meridentis quemadmodum i. errantes non possint eadem astra certis locis semper supra verticem esse sed necessario transferri alia ad loca magis septentrionalia, & per alia vero ad magis australia frustra fuisse addidit talis epilogi, cū licet i. signis astra quoque

secundam hanc hypothesis iniquitatis temporibus ipsius finis ad circulos
amborum polorum constituentes & circumferentes totam ad permanens
meridiam distans latas considerare. signum ipsius tot absens gradibus ab
aequinoctiali quot parallelus ipse quatuor locisquet per utroque polos facile
fit. ut in aequinoctialis melius locus aliquis subducatur per signum illud
siue sitis plures & quibus aliqui. his igitur praefinitis que restant incipit
de hinc .

Epitaphio omnium firmamentibus continet in
europe Tabulae decem. praeterquam quatuor & triginta.
EVROPAE TABVLA PRIMA

Prima europe tabula insulae Britannicae continet cum caeteris in
sulisque circa ipsas sunt parallelas per medium ipsas inscriptas
proportionem habet ad meridianam. quae undecim fere ad unum. ter
minatur. in tabula ab omni parte oceanus. ab oriente Germanico. ab austro
Britannico. et eo qui vulgaris appellatur. ab occidente occidentali. atque oriente
hyperboreo. eo qui diucalioris dicitur .

Tabula ergo maximam diem habet aequinoctialium horarum 20.

Et distat ab alexandria versus occasum aequinoctialibus horis 2.

Iberiae ciuitas liberis maximam diem habet. hor. 18.

Et distat ab alexandria versus occasum hor. 2. 4.

Rheba maximam diem habet hor. 18. 2.

Et distat ab alexandria versus occasum hor. 2. 6.

Albion londinam maximam diem habet hor. 17.

Et distat ab alexandria versus occasum hor. 2. 7.

Cataractorum maximam diem habet hor. 18.

Et distat ab alexandria versus occasum hor. 2. 8.

Dumna insula maximam diem habet hor. 19.

Et distat ab alexandria versus occasum hor. 2.

Oceus insula maximam diem habet hor. 16. 7.

Et distat ab alexandria versus occasum hor. 2. 7.

EVROPAE TABVLA SECYNDAY

Secunda europe tabula continet Hispaniam totam in tribus proci-
tis cum insulis sibi adiacentibus. parallelas per eius mediu ductas
proportionem habet ad meridianam. quae tres ad quatuor fere.
circumferitur. in tabula ab oriente montibus Pyrenaeis. A meridie bo-
lenico & Iberico mari. siueque herculeae per caeteris pelagi. Ab occasu

ocano occidentali ab arcto oceano Cantabrico.

Lezirum verba caesara maximam diē h̄t	boī.	14.	ē.	7.	it.
Et distat ab alexandria versus occasum	boī.	7.	ē.		
Augusta emerta maximam diem habet	boī.	14.	ē.	7.	
Et distat ab alexandria versus occasum	boī.	7.	ē.		
Beryca ipsa maximam diem habet	boī.	14.	ē.		
Et distat ab alexandria versus occasum	boī.	7.	ē.		
Corduba maximam diem habet	boī.	14.	ē.		
Et distat ab alexandria versus occasum	boī.	7.	ē.	16.	
Nea carthago maximam diem habet	boī.	1.	ē.	ē.	it.
Et distat ab alexandria versus occasum	boī.	7.	ē.	16.	
Taraco maximam diem habet	boī.	14.	ē.	16.	
Et distat ab alexandria versus occasum	boī.	7.	ē.	7.	it.
Cuma maximam diem h̄t	boī.	14.	ē.		
Et distat ab alexandria versus occasum	boī.	7.	ē.		
Caesara augusta maximam diem h̄t	boī.	14.	ē.		
Et distat ab alexandria versus occasum	boī.	7.	ē.		
Cicera insula maximam diem habet	boī.	14.	ē.		
Et distat ab alexandria versus occasum	boī.	7.	ē.		

EVROPAE TABVLA TERCIA

Erica europae tabula ostinet Galliam tripertitam cū Insulis sibi adiacentibus, medius sp̄s parallelus per totam habet ad meridionem quam deo ad tota. Circumscribitur autem tabula ab oriente

Islandiā Ribenaā Germania a meridie mari Gallico ab occasu mōtibus Pyrenicis a oceano aquatano ab arcto Britanico oceano

Aquitana mediolanum maximam diem habet boī. 14. ē. 7.

Et distat ab alexandria versus occasum boī. 14. ē.

Bardigala maximam diem habet boī. 14. ē.

Et distat ab alexandria versus occasum boī. 7. ē. 7.

Lugdunensis augustodunū maximam diē h̄t boī. 14. ē. 7.

Et distat ab alexandria versus occasum boī. 7. ē. 16.

Lugdunum maximam diem habet boī. 14. ē.

Et distat ab alexandria versus occasum boī. 7. ē.

Belgae origonum maximam diem habet boī. 16. ē.

Et distat ab alexandria versus occasum boī. 7. ē.

Durocotom maximam diem habet boī. 16.

Et distat ab alexandria versus occasum boī. 7. ē. 16.

Narbonensis maximam diem habet	hor.	19.	4.
Et distat ab alexandria versus occasum	hor.	2.	7. 12.
Narbonensis maximam diem habet	hor.	19.	4.
Et distat ab alexandria versus occasum	hor.	2.	7. 12.
Iuvenis maximam diem habet	hor.	19.	4.
Et distat ab alexandria versus occasum	hor.	2.	7. 12.
Naumasius maximam diem habet	hor.	19.	4. 12.
Et distat ab alexandria versus occasum	hor.	2.	7. 12.

EVROPAE TABVLA QVARTA

Virtus europae tabula continet Germanias cum insulis sibi adiacentibus. modus quoque parallelus proportionem habet ad meridianaem quatuor ad quinque . terminat autem tabula ab oriente

Insulis merariis sunt Germania europae ab austro rhodanus & noriconis duabus pinonibus, ab occidente Gallia Belgica ab austro oceano Germanico .

Insularum Germaniae citissimam

Amasia quidem maximam diem habet	hor.	16.	4.
Distat ab alexandria versus occasum	hor.	2.	7. 12.
Lapis autem maximam diem habet	hor.	16.	4. 7.
Distat ab alexandria versus occasum	hor.	1.	7. 12.
Rhobodemum maximam diem habet	hor.	19.	4. 7. 12.
Et distat ab alexandria versus occasum	hor.	1.	7.
Scindia insula maximam diem habet	hor.	10.	
Et distat ab alexandria versus occasum	hor.	1.	

EVROPAE TABVLA QVINTA

Virtus europae tabula continet Rhenanum & utroque situm noriconis duasque pinonas ac totam illyridem cum adiacentibus insulis . modus quoque parallelus proportionem habet ad meridianaem quae quatuor ad decem .

Circumscriptur autem tabula ab oriente Insulis merariis ac Myria superioribus a meridie Italiae ac sinu adriatico : & parte Macedoniae ab occidente per Galliam & Germaniam ab austro maris Germanici

Rhenus maximam diem habet	hor.	19.	7.
Et distat ab alexandria versus occasum	hor.	2.	
Videlicet augusta videlicet maximam diem habet	hor.	19.	4. 7.
Distat ab alexandria versus occasum	hor.	2.	7. 12.
Noricus adriaticus maximam diem habet	hor.	19.	4. 7.
Distat ab alexandria versus occasum	hor.	2.	7. 12.
Pinonibus superioribus maximam diem habet	hor.	19.	4. 7.
Distat ab alexandria versus occasum	hor.	1.	7. 12.
Insulam carnicam maximam diem habet	hor.	19.	4. 7. 12. 15.

Et distat ab alexandria versus occasum	boi.	1.	4.	
Scarbiana maximam diem habet	boi.	1p.	4.	4.
Et distat ab alexandria versus occasum	boi.	1.	4.	4.
Enioea maximam diem habet	boi.	1p.	4.	
Et distat ab alexandria versus occasum	boi.	1.	4.	4.
Pironea inferioris fluminis maximam diem habet	boi.	1p.	4.	
Et distat ab alexandria versus occasum	boi.	1.	4.	4.
Sennam maximam diem habet	boi.	1p.	4.	
Et distat ab alexandria versus occasum	boi.	1.	4.	4.
Hyrida ladra maximam diem habet	boi.	1p.	4.	
Et distat ab alexandria versus occasum	boi.	1.	4.	4.
Sidrona maximam diem habet	boi.	1p.	4.	4.
Et distat ab alexandria versus occasum	boi.	1.	4.	4.
Solona diem maximam diem habet	boi.	1p.	4.	4.
Et distat ab alexandria versus occasum	boi.	1.	4.	4.
Harbora maximam diem habet	boi.	1p.	4.	
Et distat ab alexandria versus occasum	boi.	1.	4.	4.
Scardea tripla maximam diem habet	boi.	1p.	4.	
Et distat ab alexandria versus occasum	boi.	1.	4.	4.

EVROPAE TABVLA SEXTA

Extra europae tabulae Italiae continentis Cymus insulam cum ceteris
 sine adiacentibus insulis parallelis ipsius medius proportionem habet
 ad meridianaemquam tria ad quatuor circuli sunt: dicitur tabula
 ab oriente ad occidens finem mari tarentino meridie legitur pelago atque tyrr-
 heneo parte adiacet ab occasu ipsius montibus atque Gallia septentrionem
 rheniaco mariticoque per adriatici sinus. litigiosus. Inter cetera:

Vrba roma regna maximam diem habet	boi.	1p.	4.	4.
Et distat ab alexandria versus occasum	boi.	1.	4.	4.
Naxos maximam diem habet	boi.	1p.	4.	
Et distat ab alexandria versus occasum	boi.	1.	4.	4.
Tarracina maximam diem habet	boi.	1p.	4.	
Et distat ab alexandria versus occasum	boi.	1.	4.	4.
Neapolis maximam diem habet	boi.	1p.	4.	4.
Et distat ab alexandria versus occasum	boi.	1.	4.	4.
Brachisium maximam diem habet	boi.	1p.	4.	4.
Et distat ab alexandria versus occasum	boi.	1.	4.	4.
Arcon maximam diem habet	boi.	1p.	4.	
Et distat ab alexandria versus occasum	boi.	1p.	4.	4.
Ravenna maximam diem habet	boi.	1p.	4.	4.

Et distat ab alexandria versus occasum	boi.	1.	7.
Aquila maximam diem habet	boi.	14.	4.
Et distat ab alexandria versus occasum	boi.	1.	4. 7.
Beneuentis maximam diem habet	boi.	14.	12.
Et distat ab alexandria versus occasum	boi.	1.	7.
Capus maximam diem habet	boi.	14.	12.
Et distat ab alexandria versus occasum	boi.	1.	7.
Cyris athena maximam diem habet	boi.	14.	4. 7. 12.
Et distat ab alexandria versus occasum	boi.	2.	fore
Marsara maximam diem habet	boi.	14.	fore
Et distat ab alexandria versus occasum	boi.	2.	fore

EVROPAE TABVLA SEPTIMA

Eripit europae tabula cōtingit Sardiniam, Sicilia, Iulis, gallos, & hys
medijs p̄portib; hys ad meridiana q̄ q̄tuor ad ḡrop. circūscribit
sūt tabula ab oi parte pelago ab ortu atlantico a meridie africae.

ab occasu gallooa septentrione ligurico. In sardina mēsa.			
Solus maximam diem habet	boi.	aspectabili	14. 4. 12.
Et distat ab alexandria versus occasum	boi.	1.	4. 7. 12.
Caralis maximam diem habet	boi.	14.	4. 12.
Et distat ab alexandria versus occasum	boi.	1.	4. 7.
Turris bifloris maximam diem habet	boi.	14.	4.
Et distat ab alexandria versus occasum	boi.	2.	fore
Gerulis naps maximam diem habet	boi.	14.	4. 7.
Et distat ab alexandria versus occasum	boi.	1.	4. 7. 12.
In sicilia vero libybaez maximam diem hys	boi.	14.	4.
Et distat ab alexandria versus occasum	boi.	1.	4. 12.
Syracusa maximam diem habent	boi.	14.	4. 7.
Et distat ab alexandria versus occasum	boi.	1.	7. 12.
Mesara maximam diem habet	boi.	14.	4. 7.
Et distat ab alexandria versus occasum	boi.	1.	7. 12.
Segesta maximam diem habet	boi.	14.	7. 12. qd̄ p̄p̄
Et distat ab alexandria versus occasum	boi.	1.	4. 12.
Carana maximam diem habet	boi.	14.	7.
Et distat ab alexandria versus occasum	boi.	1.	7. 12.

EVROPAE TABVLA OCTAVA

Cetera europae tabula continet sic mactia & que in ea est & turicam
cherfontem, prolelus ipsius medijs p̄portib; hys ad meridiana q̄
undeci ad uiginti. Terminat aut tabula ab ortu solis boreo cymmerico i &
meridie palode & thurai sita, a ora firmata sita. A meridie p̄tico mari

& per myſia inferioris & Dardanis iudicij maximam ab occaſu ortus horum ſit
 maxima appellatur germania & ubi ſola illa ſequitur V. meteo ſua i & k
 firmata occidit terra incognita. Inſignit aut curatam ſumma

Tamiraci maximam diem habet	hor.	16.
Et diſtat ab alexandria verſus occiduum	hor.	1. 1/2.
Nubay maximam diem habet	hor.	16. 1/2.
Et diſtat ab alexandria verſus occiduum	hor.	1. 1/2.
Oltinque & boryſthenes maximam diem habet	hor.	1. 1/2.
In taenica chriſtiano theodoſia maximam diem habet	hor.	17. 1/2.
Et diſtat ab alexandria verſus occiduum	hor.	1. 1/2.

EVROPAE TABVLA NONA

Quae Europa tabula continet longes metum ſua danti utriusq; my
 ſia thetacia chriſtianoſis partibus ſua media pporioq; horum ad
 meridiano q; quadrageſis meridij longitudo terminatur aut tabula ab
 ortu ptoico orienti & thetacia hoſpore ortu pporio & heliſpore ab aſtuo
 regio pelago ac macedonia. ab occaſu parona inferior ac calmaria ab ar
 eto firmata evrope. Inſignit autem curatam.

Hermanum utrius maximam diem habet	hor.	16.
Et diſtat ab alexandria verſus occiduum	hor.	1. 1/2.
In dacia ſaline maximam diem habet	hor.	1. 1/2.
Et diſtat ab alexandria verſus occiduum	hor.	1. 1/2. et 1. 1/2. 1/2.
Zamogitibus regio maximam diem habet	hor.	17. 1/2.
Et diſtat ab alexandria verſus occiduum	hor.	1. 1/2. 1/2.
In myſia ſuperior thetacia maximam diem habet	hor.	17. 1/2.
Et diſtat ab alexandria verſus occiduum	hor.	1. 1/2. 1/2.
Scugi maximam diem habet	hor.	17. 1/2.
Et diſtat ab alexandria verſus occiduum	hor.	1. 1/2. 1/2.
In myſia inferior occidus maximam diem habet	hor.	17. 1/2.
Et diſtat ab alexandria verſus occiduum	hor.	1. 1/2.
Oſcus maximam diem habet	hor.	17. 1/2. 1/2.
Et diſtat ab alexandria verſus occiduum	hor.	1. 1/2. 1/2.
In thetacia xros maximam diem habet	hor.	17. 1/2.
Et diſtat ab alexandria verſus occiduum	hor.	1. 1/2. 1/2.
Apollonia maximam diem habet	hor.	17. 1/2. 1/2.
Et diſtat ab alexandria verſus occiduum	hor.	1. 1/2.
Bizantiu maximam diem habet	hor.	17. 1/2.
Et diſtat ab alexandria verſus occiduum	hor.	1. 1/2. 1/2.
Perinthos maximam diem habet	hor.	17. 1/2.
Et diſtat ab alexandria verſus occiduum	hor.	1. 1/2. 1/2.

Nicopolis maximam diem habet	boi.	19.	8.	
Et distat ab alexandria versus occasum	boi.	1.	8.	19.
Lystra maximam diem habet	boi.	19.	18.	
Et distat ab alexandria versus occasum	boi.	1.	8.	19.
Proconnesus maximam diem habet	boi.	19.	8.	
Et distat ab alexandria versus occasum	boi.	1.	8.	19.
In chersoneso clausi maximam diem habet	boi.	19.	8.	
Et distat ab alexandria versus occasum	boi.	1.	8.	19.
Sestos maximam diem habet	boi.	19.	8.	
Et distat ab alexandria versus occasum	boi.	1.	8.	19.

EVROPAE TABULA DECIMA

Haec est europae tabula ceteris Macedoniae, epiroticae, achaeicae & Peloponnesiacae, ceteris insularibus, quibus cum illis adiacentibus, parallelus ipse medius peritotus huius ad orientem usque ad montem caucasicum aut tabula ab oriente ex quo pelago maritimoque carpathio, ab austro ad ianico ab arcto dalmatiaeque myria superiorum chorathia, insularum macedoniae ceterarum.

Dyrrachium maximam diem habet	boi.	19.		
Et distat ab alexandria versus occasum	boi.	1.		
Thessalonia maximam diem habet	boi.	19.	8.	19.
Et distat ab alexandria versus occasum	boi.	1.	8.	19.
Amphipolis maximam diem habet	boi.	19.	18.	
Et distat ab alexandria versus occasum	boi.	1.	8.	19.
Herculis maximam diem habet	boi.	19.		
Et distat ab alexandria versus occasum	boi.	1.	8.	19.
Pela maximam diem habet	boi.	19.	8.	19.
Et distat ab alexandria versus occasum	boi.	1.	8.	19.
Larissa peloponnesiacam maximam diem habet	boi.	19.	8.	19.
Et distat ab alexandria versus occasum	boi.	1.	8.	19.
Casandria maximam diem habet	boi.	19.	8.	19.
Et distat ab alexandria versus occasum	boi.	1.	8.	19.
Lemnos insula maximam diem habet	boi.	19.		
Et distat ab alexandria versus occasum	boi.	1.	8.	19.
In epiro nicopolis maximam diem habet	boi.	19.	8.	
Et distat ab alexandria versus occasum	boi.	1.	8.	19.
Ambracia maximam diem habet	boi.	19.	8.	19.
Et distat ab alexandria versus occasum	boi.	1.	8.	19.
Cererea insulae ciuitas maximam diem habet	boi.	19.	8.	19.
Et distat ab alexandria versus occasum	boi.	1.	8.	19.

Cephalonia insula maximam diem habet	hor.	14.	4.	12.
Et distat ab alexandria versus occasum	hor.	7.	5.	
In achata thebe boetie mensa diem habet	hor.	14.	7.	
Et distat ab alexandria versus occasum	hor.	6.	11.	
Megara maximam diem habet	hor.	14.	11.	7.
Et distat ab alexandria versus occasum	hor.	1.	11.	7.
Aethra maximam diem habet	hor.	14.	11.	7.
Et distat ab alexandria versus occasum	hor.	1.	11.	
In peloponeso medera maximam diem habet	hor.	14.	7.	12.
Et distat ab alexandria versus occasum	hor.	1.	11.	12.
Cerintus maximam diem habet	hor.	14.	11.	12.
Et distat ab alexandria versus occasum	hor.	1.	11.	7.
Tegrea maximam diem habet	hor.	14.	11.	
Et distat ab alexandria versus occasum	hor.	1.	11.	7.
Argos maximam diem habet	hor.	14.	11.	
Et distat ab alexandria versus occasum	hor.		1.	11.
Lacedaemon maximam diem habet	hor.	14.	7.	12.
Et distat ab alexandria versus occasum	hor.	1.	7.	
In cubeca insula chales mensa diem habet	hor.	1.	7.	
Et distat ab alexandria versus occasum	hor.	1.	11.	
Carystus maximam diem habet	hor.	14.	7.	
Et distat ab alexandria versus occasum	hor.	1.	7.	10.
In creta insula Gortyna maximam diem habet	hor.	14.	7.	
Et distat ab alexandria versus occasum	hor.	1.	7.	12.
Crocos maximam diem habet	hor.	14.	7.	
Et distat ab alexandria versus occasum	hor.	1.	7.	12.

LIBYAE TABYLAE Q VATTYOR. PROVINCLAE VII.

RIMA Libya tabula continet ambas mauritanias, nigritam & caesariensem, parallelis ipsius medius proportionem habet ad meridianam quasi tridecim ad quatuordecim. Terminat autem tabula ab ora in Africa a meridie maiori Libya nuda gentis ab occasu occidentali occo- ara. ab arcto freto boreali: & Ibericis; & Sardinia palago, Infigueram existant in nigritia.

Tripis maximam diem habet	hor.	14.	11.
Et distat ab alexandria versus occasum	hor.	3.	12.
Elyx maximam diem habet	hor.	14.	11.
Et distat ab alexandria versus occasum	hor.	3.	12.
Vabulis maximam diem habet	hor.	14.	11.
Et distat ab alexandria versus occasum	hor.	3.	12.

Zela maximam diem h̄y	boi.	14.	1.	rt.
Et distat ab alexandria versus occasum	boi.	1.	1.	rt.
In casariensi charentis maximam diem h̄y	boi.	14.	1.	
Et distat ab alexan. versus occasum	boi.	14.	1.	
In casaria maximam diem h̄y	boi.	14.	1.	
Et distat ab alexandria versus occasum	boi.	14.	1.	1.
Solde habent maximam diem	boi.	14.	1.	1.
Et distat ab alexandria versus occasum	boi.	14.	1.	1.
Oxydum maximam diem habet	boi.	14.	1.	1.
Et distat ab alexandria versus occasum	boi.	14.	1.	1.
Zachabari maximam diem h̄y	boi.	14.	1.	1.
Et distat ab alexandria versus occasum	boi.	14.	1.	1.
Tubalipes maximam diem h̄y	boi.	14.	1.	1.
Et distat ab alexandria versus occasum	boi.	14.	1.	1.

LIBYAE SECUNDA TABVLA

2. Secunda Libyae tabula continet Africae & insulesque circa ea sita, parallelus ipsius medius proportionis h̄y ad meridiana & tractatus ad quoddecim centum aut tabula ab oriente cyrenaica a meridie interiori Libyae intra Gertuliam & eremum ab occasu mauritanis casariensi, ab Arcto p̄cipio Africae. Insularumque sphaerice cūctatam.

Theraca maximam diem habet	boi.	14.	1.	
Et distat ab alexandria versus occasum	boi.	14.	1.	
Ityca maximam diem habet	boi.	14.	1.	
Et distat ab alexandria versus occasum	boi.	14.	1.	1.
Carthago maximam diem h̄y	boi.	14.	1.	1.
Et distat ab alexandria versus occasum	boi.	14.	1.	1.
Adrametum maximam diem habet	boi.	14.	1.	1.
Et distat ab alexandria versus occasum	boi.	14.	1.	1.
Magna lepta maximam diem h̄y	boi.	14.	1.	1.
Et distat ab alexandria versus occasum	boi.	14.	1.	1.
Cirtana maximam diem habet	boi.	14.	1.	1.
Et distat ab alexandria versus occasum	boi.	14.	1.	1.
Sicca veteris maximam diem habet	boi.	14.	1.	1.
Et distat ab alexandria versus occasum	boi.	14.	1.	1.
Balarega maximam diem habet	boi.	14.	1.	1.
Et distat ab alexandria versus occasum	boi.	14.	1.	1.
Vthina maximam diem h̄y	boi.	14.	1.	1.
Et distat ab alexandria versus occasum	boi.	14.	1.	1.
Thydras maximam diem h̄y	boi.	14.	1.	1.

Et distat ab alexandria versus occidentem	boi.	1.	4.
Mentis insula maximam diem habet	boi.	14.	14.
Et distat ab alexandria versus occidentem	boi.	1.	7. 14.
Culturna insula maximam diem habet	boi.	14.	7.
Et distat ab alexandria versus occidentem	boi.	1.	7. 8.
Melitis insula maximam diem habet	boi.	14.	7.
Et distat ab alexandria versus occidentem	boi.	1.	7. 8.

LIBYAE TABULA TERTIA

Hinc Libyae tabula obtinet cyrenasam & aegypti cum adiacentibus insulis parallelis istis mediis proportionibus by ad meridiana, quam propagata tres ad sexages. Terminantur autem tabula ab ortu iudaea

& tabula per arabiam arabicam sicut ab aethiopia inferiori deserta Libyae & arabiaeque sub aegypto i. ab occasu aethiopiae magna lybiae parte interiori Libyae ab arcto libyae & aegyptio pelago, insignis in cyrenasica ciuitate.

Baroniceque & hesperides maximam diem by	boi.	14.	14.
Et distat ab alexandria versus occidentem	boi.	1.	4. 7.
Arifoniceque & Terabyta maximam diem by	boi.	14.	14.
Et distat ab alexandria versus occidentem	boi.	1.	4. 7. 14.
Prolemis maximam diem habet	boi.	14.	4.
Et distat ab alexandria versus occidentem	boi.	1.	4. 7. 14.
Apollonia maximam diem habet	boi.	14.	4.
Et distat ab alexandria versus occidentem	boi.	1.	7.
Cyrene maximam diem by	boi.	14.	14.
Et distat ab alexandria versus occidentem	boi.	1.	7.
In muermarica cherchelus magna maximam diem by	boi.	14.	14.
Et distat ab alexandria versus occidentem	boi.	1.	4.
Paratennium by maximam diem	boi.	14.	14.
Et distat ab alexandria ad occidentem	boi.	1.	4.
Alexandria maximam diem habet	boi.	14.	14.
Et distat a meridiana istius fortunatae ad orientem	boi.	14.	14.
Pelafum maximam diem habet	boi.	14.	14.
Et distat ab alexandria versus ortum	boi.	1.	4.
Mempbis maximam diem habet	boi.	14.	14. 20. 7.
Et distat ab alexandria versus occidentem	boi.	1.	4.
In thebaide prolemis maximam diem by	boi.	14.	7.
Et distat ab alexandria versus ortum	boi.	1.	4.
Magna discipolis maximam diem habet	boi.	14.	14. 8.
Et distat ab alexandria versus ortum	boi.	1.	4.
Syene maximam diem habet	boi.	14.	14.

Et distat ab alexandria versus orientem	boi.	1.	4.
Hic sol semel in anno fit supra verticem capiti quādo est in aëstivo tropico			
Ammen maximam diem h̄	boi.	29.	1.
Et distat ab alexandria versus occidentem	boi.	1.	7.
Magna caesa maximam diē habet	boi.	21.	7.
Et distat ab alexandria versus occidentem	boi.	4.	4.
Myserus maximam diem h̄	boi.	29.	1.
Et distat ab alexandria versus orientem	boi.	1.	4.
Verrace maximam diem habet	boi.	29.	1.
Et distat ab alexandria versus orientem	boi.	1.	4.

Hic sol semel in anno fit supra verticem quādo ē i tropico aëstivo

LIBYAE TABVLA QVARTA

Parte & ultima Libyae tabula continetur ioriorē Libyaruū & arbi /
opisq̄ue sub aegypto estis, quae ē incerta cū illis sibi adiacēt /
bus parallelis ipsa. medius p̄portioq̄ h̄ ad meridiana r̄nde s̄re.

Terrae aut tabula ab ortu s̄re arabico & mari rubro & s̄re barbarico
& parte indici pelagi. A meridie terra incognita, ab occasu terra incognita
& oceanus occiderit. A septentrione utraq̄ munita aethyopa, ac cymatica
aegyptop. Insignisq̄ civitatē sacundi in terem Libya.

Aurebia maximam diē habens	boi.	3.	1.
Et distat ab alexandria versus occidentem	boi.	1.	7.

Hic sol semel i anno fit supra verticem in tropico aëstivo

Arabis maximam diem h̄	boi.	21.	1.
Et distat ab alexandria versus occidentem	boi.	1.	7.

Hic sol bis i anno fit supra verticem quādo distat a tropico aëstivo ex utraq̄ parte gradibus

Thamodecadi maximam diem h̄	boi.	29.	1.
Et distat ab alexandria versus occidentem	boi.	2.	1.

Sumit aerem bis in anno solens supra verticem quādo distat a tropico aëstivo ex utraq̄ parte gradibus

Cara maximam diem h̄	boi.	29.	1.
Et distat ab alexandria versus occidentem	boi.	1.	4.

Hic sol bis in anno fit supra verticem quādo distat a tropico aëstivo ex utraq̄ parte gradibus

Caerata maximam diem h̄	boi.	29.	1.
Et distat ab alex. versus occidentem	boi.	1.	4.

Hic sol bis in anno fit supra verticē cū distat a tropico aëstivo ex utraq̄ parte gradibus

Nepeta maximam diem h̄	boi.	29.	1.
------------------------	------	-----	----

Et distat ab alexandria versus ortum	boi. 1. 3.
Hic sol fit supra verticē bis in anno distat a tropico aëstivo ex utraq; parte gradibus	21. 2.
Merore maximū diem habet	boi. 11.
Et distat ab alexandria versus ortum	boi. 1. 4. 4.
In ea sol bis in ano fit supra verticē distat a tropico aëstivo ex utraq; parte gradibus	49.
Professus Thebas maximū diem habet	boi. 11.
Et distat ab alexandria versus ortū	boi. 1. 7. 4.
In ea sol fit bis in ano supra verticē distat a tropico aëstivo ex utraq; parte gradibus	49. 7.
Adula maximū diem habet	boi. 11. 7.
Et distat ab alexandria versus ortum	boi. 1. 7. 4.
Hic sol bis in ano fit supra verticē distat a tropico aëstivo ex utraq; parte gradibus	61.
Dera maximū diē habet	boi. 11. 7.
Et distat ab alexandria versus ortū	boi. 1.
Hic sol bis in ano fit supra verticē distat a tropico aëstivo ex utraq; parte gradibus	61. 1. 4.
Mosylam maximū diem habet	boi. 11. 1.
Et distat ab alexandria versus ortum	boi. 1. 1. 4. 4.
In sol bis in ano fit supra verticē distat a tropico aëstivo ex utraq; parte gradibus	68. 2. 4.
Acomata maximū diem habet	boi. 11. 7. 4.
Et distat ab alexandria versus ortum	boi. 1. 4.
In bis bis in ano sol fit supra verticē quādo distat a tropico aëstivo ex utraq; parte gradibus	70.

ASIAE MAIORIS. TABVLAE. XII. Q. VARVM PRIMA

Est Asia tabula cōtēns partē: & bybantiā regēdē que p̄p̄te Asia dicitur lyciā galatiā p̄pheliā Ciliciā. parthiam ip̄iam mediam p̄p̄tē h̄ ad meridiam q̄ trā ad septem. Circū h̄c aut tabula ab ortu quē armenia maiorē p̄tē Syria ab austro carpathios & Lycamōē p̄phelo maru angustū Ciliā: & una illico. ab occidu dicitur bosphoroē p̄ ponticē & bolispōē agro pelago ac icario & myretio ab arcto mari pontico. Insignioy. Bithyāe ciuitatū.

Chalcodon maximū diem habet	boi. 11. 4.
Et distat ab alexandria versus ortum	boi. 1. 4.
Hicemedia maximū diem habet	boi. 11. 4.
Et distat ab alexandria versus occidentem	boi. 1. 2.

Apamia maximam diem habet	boi.	19.	3.	
Et distat ab alexandria versus occasum	boi.	1.	3.	
Heraea per totam maximam diem habet	boi.	19.	7.	
Et distat alexandria versus occasum	boi.	1.	10.	
Nicra maximam diem habet	boi.	26.	3.	
Et distat ab alexandria versus occasum	boi.	1.	7.	
In Asia proprie dicta				
Cyrenis maximam diem habet	boi.	19.	11.	
Et distat ab alexandria versus occasum	boi.	1.	4.	
Alexandria tros maximam diem habet	boi.	19.	10.	
Et distat ab alexandria versus ortum	boi.	1.	7.	
Pergamas maximam diem habet	boi.	19.	7.	6. 3.
Et distat ab alexandria versus occasum	boi.	1.	4.	
Smyrna maximam diem habet	boi.	19.	11.	4.
Et distat ab alexandria versus occasum	boi.	1.	4.	
Ephesus maximam diem habet	boi.	19.	7.	
Et distat ab alexandria versus occasum	boi.	1.	3.	
Mileus maximam diem habet	boi.	19.	11.	11.
Et distat ab alexandria versus occasum	boi.	1.	3.	
Crates maximam diem habet	boi.	19.	11.	
Et distat ab alexandria versus occasum	boi.	1.	4.	
Sardes maximam diem habet	boi.	19.	11.	4.
Et distat ab alexandria versus occasum	boi.	1.	4.	
Magnesia maximam diem habet	boi.	19.	7.	
Apamia phrygiae maximam diem habet	boi.	19.	11.	
Et distat ab alexandria versus occasum	boi.	19.	11.	6.
Cybera maximam diem habet	boi.	19.	11.	4.
Et distat ab alexandria versus occasum	boi.	19.	11.	
Mithylena maximam diem habet	boi.	19.	11.	4.
Et distat ab alexandria versus occasum	boi.	1.	4.	
Rhodos maximam diem habet	boi.	19.	11.	
Et distat ab alexandria versus occasum	boi.	1.	4.	
In lycia, gotara maximam diem habet	boi.	19.	11.	
Et sub eadem alexandria meridiana sita est				
Cheos maximam diem habet	boi.	19.	11.	6. qd. pay
Et distat ab alexandria versus ortum	boi.	1.	4.	
Andriaca maximam diem habet	boi.	19.	11.	6. qd. pay
Et distat ab alexandria versus ortum	boi.	19.	11.	qd.

Myra maximam diem diem habet	hoi.	14.	2.	rt.
Et distat ab alexandria uersus ortum	hoi.	quid	pag	
In galatia sineque maximam diem habet	hoi.	4.	7.	
Et distat ab alexandria uersus ortum	hoi.	6.	4.	
Antiochia maximam diem habet	hoi.	14.	4.	
Et distat ab alexandria uersus occasum	hoi.	1.	7.	
Ancyra maximam diem habet	hoi.	14.	4.	
Et distat ab alexandria uersus occasum	hoi.	1.	4.	
Cyrena maximam diem habet	hoi.	14.	4.	
Et distat ab alexandria uersus ortum	hoi.	pag	quid	
Pellus maximam diem habet	hoi.	14.	rt.	
Et distat ab alexandria uersus ortum	hoi.	pag	quid	
In paphlagonia maxima diem habet	hoi.	14.	4.	
Et distat ab alexandria uersus ortum	hoi.	14.	4.	
Perga maximam diem habet	hoi.	14.	4.	rt.
Et distat ab alexandria uersus ortum	hoi.	1.	4.	
Aspendus maximam diem habet	hoi.	14.	4.	rt.
Et distat ab alexandria uersus ortum	hoi.	1.	4.	
Tenosis maximam diem habet	hoi.	14.	4.	4.
Et distat ab alexandria uersus ortum	hoi.	1.	4.	
In cappadocia traqueus maximam diem habet	hoi.	14.	4.	
Et distat ab alexandria uersus ortum	hoi.	1.	7.	
Comana pontica maximam diem habet	hoi.	14.	rt.	
Et distat ab alexandria uersus ortum	hoi.	6.	7.	4.
Mazacaque & caesarea maximam diem habet	hoi.	14.	4.	7.
Et distat ab alexandria uersus ortum	hoi.	1.	14.	
Comana cappadocica maximam diem habet	hoi.	14.	4.	4.
Et distat ab alexandria uersus ortum	hoi.	1.	4.	
Melita maximam diem habet	hoi.	14.	4.	7.
Et distat ab alexandria uersus ortum	hoi.	1.	4.	4.
Nicopolis minoresa maximam diem habet	hoi.	14.	4.	
Et distat ab alexandria uersus ortum	hoi.	1.	4.	4.
Melita maximam diem habet	hoi.	14.	4.	
Et distat ab alexandria uersus ortum	hoi.	1.	4.	4.
In calceis salernis maximam diem habet	hoi.	14.	4.	rt.
Et distat ab alexandria uersus ortum	hoi.	1.	4.	
Pompeipolis maximam diem habet	hoi.	14.	4.	rt.
Et distat ab alexandria uersus ortum	hoi.	1.	4.	foce
Milus maximam diem habet	hoi.	14.	4.	rt.

Et distat ab alexandria versus orientem	boē.	1.	ē.	ēre
Tarhis maximam diem habet	boē.	14.	ē.	14.
Et distat ab alexandria versus orientem	boē.	1.	ē.	
Adana maximam diem habet	boē.	14.	ē.	14.
Et distat ab alexandria versus orientem	boē.	1.	ē.	

ASIAE TABVLA SECVNDA

Secunda aſie tabula cōtinet firmamā ſp̄am parallelis medijs ꝑꝑꝑꝑ /
 tōꝝ hꝝ ad meridianū q̄ ſp̄is ad claudici terminat aſie tabula ab
 octo ſcythis ita Imaſi mēꝑꝑꝑ ꝑꝑꝑ caſpi maris ab aſtro alba
 niā & Iberiaꝝ colchideꝝ & ꝑꝑꝑ aſtri ꝑꝑꝑ ab occaſu cimerio boſij herozꝝ
 palude morocidenſiꝑꝑꝑ Strumaria .

Europa abbermonia maximam diem habet	boē.	14.	ē.	ꝑ.
Et distat ab alexandria versus orientem	boē.	1.	ꝑ.	fore
Oenanthe maximam diem habet	boē.	14.	ē.	ꝑ.
Et distat ab alexandria versus orientem	boē.	1.	ꝑ.	
Tyrancha maximam diem habet	boē.	16.	ꝑ.	
Et distat ab alexandria versus orientem	boē.	1.	ꝑ.	fin
Tarhis maximam diem habet	boē.	17.	ē.	
Et distat ab alexandria versus orientem	boē.	1.	ꝑ.	10.
Naxos maximam diem habet	boē.	17.	ē.	
Et distat ad alexandria versus orientem	boē.	1.	ꝑ.	

ASIAE TABVLA TERCIA

Tercia aſie tabula cōtinet colchideꝝ Iberiaꝝ albaniaꝝ & maſieꝝ ar /
 menā pollos ſp̄am medijs ꝑꝑꝑꝑꝑ hꝝ ad meridianū q̄ undecij
 ad cludici. Terminat aſie tabula ab octo ꝑꝑꝑ maris & medoy

Ab aſtro alphyra & meſopotamia ab occaſu capadociaꝝ & parte aſtri
 ꝑꝑꝑ ab aſtro firmaria. Inſigrioy cholchideꝝ ciuitatum .

Diothuras maximam diem habet	boē.	14.	ē.	ē.
Et distat ab alexandria versus orientem	boē.	1.	ꝑ.	14.
Phaſis maximam diem habet	boē.	14.	ē.	
Et distat ab alexandria versus orientem	boē.	1.	ē.	ꝑ.
In iberia arantia maximam diem habet	boē.	14.	ꝑ.	
Et distat ab alexandria versus orientem	boē.	1.	ꝑ.	10.
Pharmacia maximam diem habet	boē.	14.	ē.	fin
Et distat ab alexandria versus orientem	boē.	1.	ē.	
In albana terra maximam diem habet	boē.	14.	ē.	
Et distat ab alexandria versus orientem	boē.	1.	ē.	
Albana maximam diem habet	boē.	14.	ꝑ.	
Et distat ab alexandria versus orientem	boē.	1.	ꝑ.	10.

In orienti orientis arctozeta maximū h̄y	hoī.	14.	3.	
Et distat ab alexandria versus orientem	hoī.	1.	3.	
Hieramaia maximū diem habet	hoī.	14.	4.	fire
Et distat ab alexandria versus orientem	hoī.	1.	10.	
Theopis maximū diē habet	hoī.	14.	4.	4. 4.
Et distat ab alexandria versus orientem	hoī.	1.	fire	
Artemisia maximū diem habet	hoī.	14.	4.	1. 11.
Et distat ab alexandria versus orientem	hoī.	1.	4.	

ASIAE TABVLA QVARTA

Sic tabula quarta cōtinet cyp̄os & tyriū & iudeiā & etiā arabī petrāiē & dēferiē & melopotamias & Babyloniā parallelis sp̄is medius p̄portōy h̄y ad meridiā & q̄ d̄p̄ ad sex. T̄ omniē autem tabula ab ortu aliyriū & salanis & parte finis p̄fic. a meridie p̄c̄ sp̄is ūnus p̄fic. & salanis arabis & in rion p̄c̄ finis arabia ab occidu p̄c̄ aegypti. & aegyptio syracos & p̄p̄yho maris ac r̄lico finis c̄licia ab arcto angus finis c̄licie & p̄c̄ capadocia ac maioris armēiē. In signis cyp̄i ciuitatū

Paphos maximū diem habet	hoī.	14.	4.	11.
Amathus maximū diem habet	hoī.	14.	4.	11.
Et distat ab alexandria versus orientem	hoī.	1.	1.	14.
Salanis maximū diem habet	hoī.	14.	4.	fire
Et distat ab alexandria versus orientem	hoī.	1.	4.	4.
In syria hodierna maximū diem h̄y	hoī.	14.	4.	11.
Et distat ab alexandria versus orientem	hoī.	1.	4.	14.
Hierapolis maximū diem habet	hoī.	14.	4.	
Et distat ab alexandria versus orientem	hoī.	1.	4.	4.
Antiochia maximū diem h̄y	hoī.	14.	4.	fire
Et distat ab alexandria versus orientem	hoī.	1.	4.	11.
Apamea maximū diem habet	hoī.	14.	4.	11. fire
Et distat ab alexandria versus orientem	hoī.	1.	1.	
Palmyra orientem diem habet	hoī.	14.	4.	fire
Et distat ab alexandria versus orientem	hoī.	1.	4.	4.
Heliopolis maximū diem h̄y	hoī.	14.	4.	& quid
Et distat ab alexandria versus orientem	hoī.	1.	4.	14.
Cæsarea maximū diem h̄y	hoī.	14.	4.	fire
Et distat ab alexandria versus orientem	hoī.	1.	4.	
Damascus maximū diē h̄y	hoī.	14.	4.	fire
Et distat ab alexandria versus orientem	hoī.	1.	4.	11.
In iudea sūt palestina caesarea s̄bracis max. di. h̄y 14. 3.				
Et distat ab alexandria versus orientem	hoī.	1.	1.	14.

Athalia maximam diem habet	boi.	14.	4.	
Ea distat ab alexandria versus orientem	boi.	1.	7.	
Hierusalem maximam diem habet	boi.	14.	4.	fire
Ea distat ab alexandria versus orientem	boi.	1.	7.	4.
In arabia petraea, petra maximam diem habet	boi.	14.		
Ea distat ab alexandria versus orientem	boi.	1.	7.	10.
Madina maximam diem habet	boi.	14.	8.	& quid
Ea distat ab alexandria versus orientem	boi.	1.	8.	4.
Bosra maximam diem habet	boi.	14.	11.	
Ea distat ab alexandria versus orientem	boi.	1.	10.	fire
In mesopotamia, edessa maximam diem habet	boi.	14.	4.	4.
Ea distat ab alexandria versus orientem	boi.	1.	4.	7.
Nisibus maximam diem habet	boi.	14.	4.	4.
Ea distat ab alexandria versus orientem	boi.	1.		
Nicopolium maximam diem habet	boi.	14.	8.	11. & quid
Ea distat ab alexandria versus orientem	boi.	1.	8.	7.
Lahra maximam diem habet	boi.	14.	4.	& quid
Ea distat ab alexandria versus orientem	boi.	1.	8.	
Soleucia maximam diem habet	boi.	14.	4.	fire
Ea distat ab alexandria versus orientem	boi.	1.	4.	4.
In babilonia, babilon maximam diem habet	boi.	14.	7.	11.
Ea distat ab alexandria versus orientem	boi.	1.	8.	
Eusebia maximam diem habet	boi.	14.	7.	
Ea distat ab alexandria versus orientem	boi.	1.	4.	fire
Orchola maximam diem habet	boi.	14.	8.	& quid
Ea distat ab alexandria versus orientem	boi.	1.	7.	
Teredon maximam diem habet	boi.	14.	11.	fire
Ea distat ab alexandria versus orientem	boi.	1.	7.	

ASIAE TABVLA QVINTA

Vires sive tabula continet alyria, iusticia, medes, perside, persiana & carmani diem, palestina, medio, porticiae hanc ad meridiam hanc
 quae ad septem. Terminat aut tabula ab oriente asia, ab austro char-
 mania & sive persico, ab occidente babilonia, mesopotamia, per matoris armen-
 nia, ab austro hyrcania maris matoris per & regis hyrcania, in alyria chi-
 Ninus maximam diem habet boi. 14. 4. 11. nati dignitas.

Ea distat ab alexandria versus orientem	boi.	1.	8.	
Arabia maximam diem habet	boi.	14.	4.	4.
Ea distat ab alexandria versus orientem	boi.	1.	7.	
Caspibon maximam diem habet	boi?	14.	7.	11. fire

Et distat ab alexandria versus ortum	boi.	1.	7.	
In inferno celsam nois sola masiam diem by	boi.	14.	7.	
Et distat ab alexandria versus ortum	boi.	1.	4.	12.
Tarrana masiam diem habet	boi.	14.	8.	
Et distat ab alexandria versus ortum	boi.	1.	4.	12.
In media cireopolis masiam diem habet	boi.	14.		
Et distat ab alexandria versus ortum	boi.	1.	7.	
Achana maximum diem by	boi.	14.	7.	
Et distat ab alexandria versus ortum	boi.	1.	4.	7.
Asfacia masiam diem by	boi.	14.	4.	12.
Et distat ab alexandria versus ortum	boi.	2.	4.	
Eurotus masiam diem by	boi.	14.	4.	12.
Et distat ab alexandria versus ortum	boi.	2.	4.	
In pside prima masiam diem by	boi.	14.	7.	
Et distat ab alexandria versus ortum	boi.	2.	8.	
Prosopis maximum diem by	boi.	14.	8.	
Et distat ab alexandria versus ortum	boi.	2.	12.	
Maresiana masiam diem by	boi.	14.	7.	
Et distat ab alexandria versus ortum	boi.	2.	8.	
Tarona masiam diem by	boi.	14.		
Et distat ab alexandria versus ortum	boi.	2.	12.	
In percha becaompyles masiam diem by	boi.	14.	7.	
Et distat ab alexandria versus ortum	boi.	1.	7.	12.
Ambrosia masiam diem by	boi.	14.	4.	8.
Et distat ab alexandria versus ortum	boi.	2.	7.	12.
Artaxa masiam diem habet	boi.	14.	4.	8.
Et distat ab alexandria versus ortum	boi.	2.	7.	12.

ASIAE TABVLA SEXTA

Est autem tabula ceteris arabis fidelior, nec curantur eum adiacentibus illis, pallio ipsius medijs, pporioribus by q̄ illi ad dardanelum.

Terrarum autem tabula ab ortu gelesia, sic Indico pelago, ab austro ipso idico pelago, sic mari rubro, ab occasu sine arabibus, ab ortho ortuq; arabia petraea, sic desertis sine p̄sioribus, charmania desertis, hestignisq; ciuitatibus. Babia masiam diem habet boi. 11. 4. *Arabia ad arab.*

Et distat ab alexandria versus occidentem boi. 1. 7.

Hic autem sol bis in anno fit supra uerticem distans ab utraque parte aestiui tropici gradibus 20.

Pudus masiam diem habet boi. 2.

Et distat ab alexandria versus ortum boi. 1. 4. 7.

Hic sol bis in anno fit supra verticē distās ab utroq; pte æstiu tropici gr̄. 44. 7.
Mara maximā diem habet hor. 12. 4. 7.

Et distat ab alexandria versus ortum hor. 1. fere

Hic sol bis in anno fit supra verticē distās ab utroq; pte æstiu tropici gr̄. 44. 7.

Ocella maximā diem h̄ hor. 14. 4. 4.

Et distat ab alexandria versus ortum hor. 1.

Hic sol bis in anno fit supra verticē distās ab utroq; pte æstiu tropici gr̄. 44. 7.

Araba emporium maximā diem habet hor. 11. 7.

Et distat ab alexandria versus ortum hor. 1. 7.

Hic sol bis in anno fit supra verticē distās ab utroq; pte æstiu tropici gr̄. 44. 7.

Obara maximā diem habet hor. 11. 4. 4.

Et distat ab alexandria versus ortum hor. 1. 10.

Hic sol bis in anno fit supra verticē distās ab utroq; pte æstiu tropici gr̄. 44. 7.

Gerra maximā diem habet 7. 4.

Et distat ab alexandria ad orientē hor. 1. 7.

Soli ea bis in anno fit supra verticem quando abest ab æstiu tropico ut
utroque partegrābibus 4. 7.

Mara maximā diem habet hor. 11. 4.

Et distat ab alexandria versus ortum hor. 1. 11.

Hic sol bis in anno fit supra verticē distās ab utroq; pte æstiu tropici gr̄. 47. 4.

Oranum maximā diē habet hor. 11. 4. 11.

Et distat ab alexandria versus ortū hor. 1. 4. fere

Hic sol bis in anno fit supra verticē distās ab utroq; pte æstiu tropici gr̄. 48.

Menambis maximā diem habet hor. 11.

Et distat alexandria uersus ortū hor. 1. 10.

Hic sol bis in anno fit supra verticē distās ab utroq; pte æstiu tropici gr̄. 49.

Sabbatha maximā diē habet hor. 11. 4. 4. 10.

Et distat ab alexandria versus ortum hor. 1. 11.

Hic sol bis in anno fit supra verticē distās ab utroq; pte æstiu tropici gr̄. 48.

Sopbar maximā diem h̄ hor. 11. 4. 4. 4.

Et distat ab alexandria versus ortum hor. 1. 4. 7. 10.

Hic sol bis in anno fit supra verticē distās ab utroq; pte æstiu tropici gr̄. 48. 4.

Inula desbordis maximā diem h̄ hor. 11. 7.

Et distat ab alexandria versus ortū hor. 1. 7.

Hic sol bis in anno fit supra verticē distās ab utroq; pte æstiu tropici gr̄. 48. 4.

Sapida insula maximā diē habet hor. 11. 11. 11. fere

Et distat ab alexandria versus ortū hor. 1. 4. 4.

Hic sol bis in anno fit supra verticē distās ab utroq; pte æstiu tropici gr̄. 44.

In carnulo .carnulo regia maximā diē h̄ hor. 11. 4. 4. 4.

Et distat ab alexandria uersus orientem	boi.	2.	3.	
Aritura maximâ diè h3	boi.	2.	4.	tere
Et distat ab alexandria uersus orientem	boi.	2.	4.	40.
Hic sol bis in anno fit supra uerticem distans a tropico æstiuo ab utroque pte gradus .				
Germis insula maximâ diè h3	boi.	2.	4.	tere
Et distat ab alexandria uersus orientem	boi.	2.	4.	40.
Hic sol bis in anno fit supra uerticem distans a tropico æstiuo ab utroque pte gradibus				

90. fere
ASIAE TABVLA SEPTIMA

Septima Asia tabula cõtinet byzantiã, margariã, bactriã, Seg, diã, sacca & cythru ita utriusq; paritely q̃dam mediq; p̃portiq; h3 ad meridiam q; duo ad terã. Terminat aut tabula ab oriente cythrusq; ita utriusq; mense est. ab austro mior limos q; supra idos e. q; ita & extra gurgē sit. Præterea paropanisadibus & anas & parthia & pte byzantiæ maris ab occasu pte mediq; & byzantiæ pedagi & sarmatica sarmata ab arcto terra incognita

In byzantiã byzantiã citius maximâ diè h3	boi.	14.	4.	3.	14.
Et distat ab alexandria uersus orientem	boi.	2.	4.	4.	
Anasula maximâ diem habet	boi.	14.	4.	4.	4.
Et distat ab alexandria uersus orientem	boi.	2.	4.	4.	
In margaria oriente h3 maximâ diè h3	boi.	14.			tere
Et distat ab alexandria uersus orientem	boi.	1.			14.
Nigra maximâ diem habet	boi.	14.			4.
Et distat ab alexandria uersus orientem	boi.	2.			
In bactriã charachara max. di. habet	boi.	14.			3.
Et distat ab alexandria uersus orientem	boi.	2.			4.
Zaripsa maximam diem habet	boi.	14.			4.
Et distat ab alexandria uersus orientem	boi.	2.			4.
Bactra maximam diem habet	boi.	14.			4.
Et distat ab alexandria uersus orientem	boi.	2.			3.
Maracanda maximam diem habet	boi.	14.			4.
Et distat ab alexandria uersus orientem	boi.	2.			3.
In segdaria maximam diem habet	boi.	14.			14.
Et distat ab alexandria uersus orientem	boi.	2.			4.
Mareca maximâ diem habet	boi.	14.			3.
Et distat ab alexandria uersus orientem	boi.	2.			4.
Despis maximam diem h3	boi.	14.			4.
Et distat ab alexandria uersus orientem	boi.	2.			4.
Vicina alexandria maximam diem h3	boi.	14.			4.

Et distat ab alexandria versus orientem	boi.	4.	6.
In scythiaque intra Imaum montem est asipobosa max. di. h3	boi.	1.	4.
Et distat ab alexandria versus orientem	boi.	2.	7.
Daraba maximam diem habet	boi.	19.	2.
Et distat ab alexandria versus orientem	boi.	2.	7.

ASIAE TABVLA OCTAVA

Cum sit tabula continet scythia: que intra Imaum montē est & parallelus ipius medius p̄p̄ortione h̄p̄ad meridiana: q̄ duo ad tria. Terminat aut tabula ab arctico oriente termino cognita ab aultra

siue p̄t̄e India ab occasu scythia: & scythiaque intra Imaum montem ē.

In scythia ciuitatu insignitae.

Milodon scythica maximam diē habet	boi.	16.
Et distat ab alexandria versus orientem	boi.	6.
Azacia maximam diem habet	boi.	15.
Et distat ab alexandria versus orientem	boi.	7.
In feris illudensifica maximam diē habet	boi.	19.
Et distat ab alexandria versus orientem	boi.	6.
Drosicha maximam diem habet	boi.	19.
Et distat ab alexandria versus orientem	boi.	7.
Opocora maximam diem h3	boi.	19.
Et distat ab alexandria versus orientem	boi.	7.
Serica uno trum opolis maximam diē h3	boi.	19.
Et distat ab alexandria versus orientem	boi.	7.

ASIAE TABVLA NONA

Cum sit tabula continet Ariam: & parepansifachia: & dangians: & anacolusum: & Hydrofiam. parallelus ipius medius p̄p̄ortione h̄p̄ad meridiana: q̄ tria ad quoddecim. Terminat aut tabula ab

oriente India a meridie Indico mari ab occasu utraq̄ carmāa ab arctico mar: & gaurā: & bastrāa. In signioy in acta ciuitatum.

Aria maximam diē h3	boi.	19.
Et distat ab alexandria versus orientem	boi.	7.
Baza maximam diē h3	boi.	19.
Et distat ab alexandria versus orientem	boi.	7.
Alexandria aris maximam diē habet	boi.	19.
Et distat ab alexandria versus orientem	boi.	7.
Parepansifachū maximam diem habet	boi.	19.
Et distat ab alexandria versus orientem	boi.	7.
Catura maximam diem habet	boi.	19.
Et distat ab alexandria versus orientem	boi.	7.

In drangiana gybechala maximam diem habet	bot.	29.	2.
Et distat ab alexandria versus orientem	bot.	7.	2.
Araxia maximam diem habet	bot.	29.	7.
Et distat ab alexandria versus orientem	bot.	7.	4.
In anacoia alexandria maximam diem habet	bot.	29.	27.
Et distat ab alexandria versus orientem	bot.	7.	29.
Anachotus maximam diem habet	bot.	29.	4.
Et distat ab alexandria versus orientem	bot.	7.	29.
In gelyroia curi maximam diem habet	bot.	29.	7.
Et distat ab alexandria versus orientem	bot.	7.	7.
Masera maximam diem habet	bot.	bot.	29. 4.
Et distat ab alexandria versus orientem	bot.	7.	7.
Arbes maximam diem habet	bot.	29.	27.
Et distat ab alexandria versus orientem	bot.	7.	

Hic sol simul in anno fit supra verticem in ipso aestivo tropico, dicitur autem hoc quia sol ppe ipsa est tropici. Sciendum est autem quod distat tertia parte unius magni gradus, equi in zodiaco gradus, efficitur hic non simul in anno, sed bis necesse fit simul supra verticem fieri quia. Cuius distat a tropico aestivo ab utraque parte gradibus tribus: sicut in alia civitate habetur scriptum est quod in eadem parte latitudinis ita sunt

ASIAE TABVLA DECIMA

Ecce tabula alia continet Indiam intra gangem fluvium cum insulis sibi adiacentibus, parallelis ipsius medius proportionis habet ad meridiana, quae unde cum ad duodecim. Circumscripti autem tabula ad orientem India extra gangem ab aethiopia parte gangetici fluminis in die polagi ab occasu gelyroia & adraoia & paroparsidis sub arcto parte Insi metisique sibi legdusa & facca est. Insignes quoque civitates.

Simsala maximam diem habet	bot.	22.	2.	7.	21.
Et distat ab alexandria versus orientem	bot.	7.			
Hic sol bis in anno fit supra verticem quando distat a tropico aestivo ex utraque parte gradibus	29.	2.			
Masera vel masera maximam diem habet	bot.	22.	7.		
Et distat ab alexandria versus orientem	bot.	7.	2.	4.	
In ea sol bis in anno fit supra verticem distans ab utraque parte tropici gradibus	29.	4.			
Cibera maximam diem habet	bot.	22.	2.	7.	21.
Et distat ab alexandria versus orientem	bot.	4.	27.		

Hic sol bis in anno fit supra verticem quando distat a tropico aestivo ex utraque

Palus maximam diem habet	bot.	12	7	70
Et distat ab alexandria versus ortum	bot.	7	7	
Hic sol bis in anno fit supra verticem quando distat a tropico aëstivo ex utraque parte gradibus	22	2	100	
Cassia maximam diem habet	bot.	4	12	100
Et distat ab alexandria versus ortum	bot.	4	2	100
Bacopala maximam diem habet	bot.	11	7	
Et distat ab alexandria versus ortum	bot.	4	2	70
Palumbothra maximam diem habet	bot.	10	7	7
Et distat ab alexandria versus ortum	bot.	7	2	70
Pneula maximam diem habet	bot.	11	2	100
Et distat ab alexandria versus ortum	bot.	11	2	

Hic sol bis in anno fit supra verticem quando distat ex utraque parte tropici aëstivi gradibus

Barbara maximam diem habet	bot.	10	7	12
Et distat ab alexandria versus ortum	bot.	7	2	70
Hic sol bis in anno fit supra verticem quando distat a tropico aëstivo ex utraque parte gradibus	22	2	7	
Boragora maximam diem habet	bot.	11	12	
Et distat ab alexandria versus ortum	bot.	11	22	

Hic sol bis in anno fit supra verticem quando distat a tropico aëstivo ex utraque parte gradibus

Quesia maximam diem habet	bot.	11	7	
Et distat ab alexandria versus ortum	bot.	11	7	100
Hic sol bis in anno fit supra verticem quando distat a tropico aëstivo ex utraque parte gradibus	11			
Beberis maximam diem habet	bot.	11	7	100
Et distat ab alexandria versus ortum	bot.	11	7	100

Hic sol bis in anno fit supra verticem quando distat a tropico aëstivo ex utraque parte gradibus

Hippocura maximam diem habet	bot.	11	7	
Et distat ab alexandria versus ortum	bot.	11	7	

Hic sol bis in anno fit supra verticem quando distat a tropico aëstivo ex utraque parte gradibus

Carua maximam diem habet	bot.	11	7	
Et distat ab alexandria versus ortum	bot.	11	2	7

Hic sol bis in anno fit supra verticem quando distat a tropico aëstivo ex utraque parte gradibus

Medusa maximam diem habet	bot.	11		
---------------------------	------	----	--	--

Et distat ab alexandria uersus ortū	bot.	9.	†.
Hic sol bis in anno fit supra uerticē quando distat a tropico aëstiuo ex utraq; parte gradibus		1	91.
Or thura maximū diem habet	bot.	9.	
Et distat ab alexandria uersus ortū	bot.	9.	†.
Hic sol bis in anno fit supra uerticē quando distat a tropico aëstiuo ex utraq; parte gradibus		98.	
Pyrendra maximū diem habet	bot.	12.	†. †.
Et distat ab alexandria uersus ortū	bot.	6.	
Hic sol bis in anno fit supra uerticē quando distat a tropico aëstiuo ex utraq; parte gradibus		60.	

ASIAE TABVLA VNDECIMA

Nelicia alio tabula continet Indiae gangē & sinu parallelō sp̄l̄o
medius fere eardē h̄j p̄p̄ortōē q̄ meridians circūcūctōē aut ta-
bula ab ortu terra incognita ab austro p̄t̄ ḡḡerici sinu & pelago

icōē & sinu magro & terra ortū incognita. ab austro p̄t̄ s̄yehia atq; sinu
Indigay citatū inde ita gangē

Tacola maximū diem habet	bot.	12.	†. aequatū.
Et distat ab alexandria uersus ortū	bot.	6.	†.
Hic sol bis in anno fit supra uerticē quando distat ab aëstiuo tropico ex utraq; parte gradibus		79.	†.
Zobie maximū diem habet	bot.	14.	†.
Et distat ab alexandria uersus ortū	bot.	7.	†.
Hic sol bis in anno fit supra uerticē quando distat ab aëstiuo tropico ex utraq; p̄t̄ gradibus		78.	†. †.
Tosila maximū diem h̄j	bot.	9.	†.
Et distat ab alexandria uersus ortū	bot.	6.	
Hic sol semel in anno fit supra uerticē i tropico aëstiuo			
Tegra maximū diem h̄j	bot.	9.	†.
Et distat ab alexandria uersus ortū	bot.	6.	†.
Hic sol bis in anno fit supra uerticē quando distat a tropico aëstiuo ex utraq; parte gradibus		14.	
Terygū maximū diem habet	bot.	9.	
Et distat ab alexandria uersus ortū	bot.	6.	†.
Hic sol bis in anno supra uerticē quando distat a tropico aëstiuo ex utraq; parte gradibus		19.	
Mabura maxima maximū diem h̄j	bot.	12.	†. †.
Et distat ab alexandria uersus ortū	bot.	7.	†. fere
Hic sol bis in anno fit supra uerticē distat ab utraq; p̄t̄ tropici aëstiuo		17.	†.

Randernacocta max. diem habet
 Et distat ab alexandria versus ortu
 In finis aegypti maximam diem h3
 Et distat ab alexandria versus ortu

hor. 4. 1.
 hor. 7. 1. 12.
 hor. 4. 1.
 hor. 7. 7. 4.

Hic sol bis in ano fit supra verticem quando distat a tropico aethio ex utraq
 parte gradibus

40. 1. 4.

Thebe metropolis maximam die h3
 Et distat ab alexandria versus ortu

hor. 2. 6.
 hor. 7. 7. 4.

Hic sol bis in ano fit supra verticem quando distat a tropico aethio ex utraq
 parte gradibus

31. 1.

Catigra statio maximam diem h3
 Et distat ab alexandria versus ortu

hor. 11. 1.
 hor. 7. 1. 4.

Palaestartica. s. polo australi supra terram eluato

Hic sol bis in anno fit supra verticem quando distat a tropico aethio ex utraq
 parte gradibus

68. 1. 4.

Delubade insula max. di. h3 ubi argentea metropolis
 Et distat ab alexandria versus ortu

hor. 11. 1.
 hor. 7. 7.

Polo antarctico. s. polo australi infra supra terram eluato

Hic sol bis in ano fit supra verticem quando distat a tropico aethio ex utraq
 parte gradibus

68. 1. 4.

DVODECIMA ASIAE TABVLA

Vodecia & cetera alie tabula continet ex pbarum insula cu ceteris in
 sula adia. s. h3. p. l. d. u. m. d. i. s. p. p. e. n. s. e. y. h. 3. ad meridiam eadem
 circulo. s. h3. s. i. c. tabula ab ei pre idico pedago. Insularum insula et

Talcoris eporis max. di. h3 reprochabati
 Et distat ab alexandria versus ortu

hor. 11. 7. 12. 12.
 hor. 4. 7. 12.

Hic sol bis in ano fit supra verticem quando distat a tropico aethio ex utraq
 pre gradibus

62. 7.

Agadiba maximam die habet

hor. 11. 1.

Et distat ab alexandria versus ortu

hor. 4. 1. 12.

Hic sol bis in ano fit supra verticem quando distat a tropico aethio ex utraq
 parte gradibus

61. 1. 4.

Maagiaman maximam diem h3

hor. 11. 1. 12.

Et distat ab alexandria versus ortu

hor. 4. 7. 12.

Hic sol bis in ano fit supra verticem quando distat a tropico aethio ex utraq
 parte gradibus

72. 1. 4.

PROVINCIAE SEV SATRAPIAE NOTAE HAE SVNT

In Europa triginta quattuor

Insula insula britannica

11. 12. 1.

Aliae insulae britannicae

Tibet

Ipsa insula	70	28	1
Ipsa insularum	8	19	1
Insulae canariensis	1	9	
Gallia septentrionalis	18	98	1
Gallia septentrionalis	20	98	
Gallia belgica	26	97	
Gallia caelestis	22	99	1
Germania magna	14	52	
Rhetia & iudaea	12	1	26 1
Noricum	17	96	
Pinonia superior	19	1	97
Pinonia inferior	9	96	
Illyria	9	99	
Dalmatia	9	92	
Ipsa	96	1	9 1
Cyprus insula	20	90	
Sardinia insula	11	28	
Sicilia insula	19	26	
Saracenia europae	97	90	
Thracia chersonesus	6	98	
Insulae metanastae	9	98	
Dacia	99	95	
Myria superior	93	93	
Myria inferior	96	95	
Thracia	95	95	
Chersonesus	94	94	
Macedonia	10	94	
Epirus	96	16	
Achaia	20	17	
Euboea insula	52	17	
Peloponnesus	16	16	
Creta insula	14	15	
In africa provincia seu septemtrio duodecim			
Mauritania	8	10	
Mauritania caesariensis	18	18	
Nomada	10	1	10
Aphyca	16	16	

Cyrenicaque & pentapolis	91	18.
Marmarica	92	28.
Libya	97	29.
Aegyptus inferior	66	10.
Aegyptus superior	62	24.
Libya interior	88	22.
Aethiopia super aegypti	62	12.
Aethiopia omnibus his arboribus	92	22. 12.

Afrique magna provinciae quadraginta & octo

Pactus	48.	48.
Babylonia	48.	18.
Que perit aia dicitur	48.	68.
Ptrygia magna	60.	18.
Lycia	60.	17.
Galacia caria	62.	48.
Paphlagonia psidia	62.	42.
Pamphlyta flauria	62.	17.
Cappadocia	64.	19.
Armenia minor	62.	19.
Cilicia	68.	17.
Sarmacia asiatica	74.	14.
Colchia	71.	44.
Iberia	75.	44.
Alberia	76.	44.
Armenia maior	77.	44.
Cyprus insula	65.	15.
Sina caua	71.	16.
Syria phoenices	67.	11.
Syria palestina iudea	67.	11.
Arabia petraea	68.	11.
Mesopotamia	70.	17.
Arabia deserta	75.	12.
Babylonia	78.	12.
Assyria	82.	17.
Susiana	84.	14.
Media	81.	19.
Persis	90.	12.
Parthia	16.	17.
Carmania deserta	96.	12.

Carnaria altera	89.	29.	
Araba fidelis	85.	25.	
Hyrcania	95.	35.	
Margiana	90.	30.	
Bactriana	116.	41.	
Sogdiana	111.	36.	
Saxos	125.	42.	
Scythia intra Imaum montem	125.	42.	
Scythia extra Imaum montē	120.	38.	
Serica	152.	49.	Aria 104. 34.
Paropamisade	117.	39.	Dangiana 108. 36.
Arachosia	119.	40.	Gedrosia 119. 39.
India intra Gangem	122.	40.	
India extra Gangē	129.	43.	
Sinay regio	172.	56.	
Taprobane insula	124.	41.	


Omnes provincie notatae habitabiles sunt nonaginta & octavo.
 Quotquot gentes habitant in Zodiaco hinc tot sunt supra aequinoctii & borea aequinoctii
 ad arctum ascenditque sunt habitabiles in aequinoctiis. Omnes provincie hinc
 Zodiaco habitabiles. ab aequinoctio ad arctum habitabiles sunt partibus coloribus
 regibus de quibus in articulo de aethiopia sunt descripti signa sunt qui sunt
 terra linea cathedra nocturna inchoat borea borea coloribus habitabiles sunt
 diebus sequendi diffinitio sicque ad hunc usque septentrionem. Boreo ab aequinoctio
 per aequinoctia aequinoctia sunt habitabiles ad arctum usque habitabiles.

CJ. PTOLEMAEI ALEXANDRINI COSMOGRAPHIAE OCTAVI ET VLTIMI LIBRI FINIS.

Angliana Bibliopoli Bernese impensis Nicolai Petri Schuleri & Thomae
 Kunzmanni fecerunt peritissimos huius libri quo est facta quod est officio
 eius. et collata est ad arctum usque septentrionem. Boreo ab aequinoctio
 per aequinoctia aequinoctia sunt habitabiles ad arctum usque habitabiles.

Ex aedi lectore Cosmographiae Ptolemaei ab Hermanno Ludovico Colonico
 Viennae accensuribus impressa. Eiusdemque Thomaes Angli Bibliopoli
 et professoribus.

M. CCCC. LXXV. IDI. SEPT.



184 47140

