



Est 298

m- 163





RECUEIL
DE PLUSIEURS
PLANS DES PORTS ET RADES
DE LA
MER MEDITERRANÉE

Dediee

A MONSIEUR LE GRAND PRIEUR DE FRANCE,
General des Galeres

*Leve' et Dessine' sur les Lieux par les S^{rs} MICHELIST Hydrographe et Pilote Real des Galeres
du Roy et BREMOND Hydrographe du Roy et de la Ville, avec Pr^s du Roy*

01010

11

1781
 I. DE LA SERRA
 PLAN DE LA FORTE DE
 S. JACQUES
 SUR LA MONTAGNE

Échelle de 1000 Toises
 Le Nord est à gauche



PLAN DE LA BAYE
ET RADES DE CADIS?

Et des Environs.
Par les S^{rs} MICHELOT
ET BREMOND.
Avec Privilège
du Roy
1730

Montagne de cherez
ou cabeca de Moro.

RANVOY
*Les chiffres marqués
brasses de profondeur d'eau
qu'il restent de basse mer, et
le fond est de vase, et Sable*

*Les basses terres marquées
par un C. couvrent de plaine
Mer comme les Sables point
tillet les Marées sont a peu
pres N. C. et S. O. ou 2. h. ½*



Marques qui font tenir
Pour entrer en la Baye de Cadis

On l'on
met les
Gallions

Pont de Souace ou l'on
Carène les Gallions

CHICLANA

Lieux ou il
ni a point de

Tour
Vermea

Isle et
Tour de S^t Pierre

MER Océane



**PLAN DU PORT
DE CARTAGENE**

Par MICHELOT
et BREMOND
avec Privilège du Roy.
1727

GRANDE
PLAINE

Masse de Moulin

le Chateau

GRANDE
PLAINE

Grand
Valong

Marecages

B. Grotte ou Caverne qui
donne Connoissance de la Seiche
ou le Dager.

Ces Côtes
Sont Fort Hautes

B

Petit Fort

MER MEDITERRANÉE



le Que

Vaze et
Herbiez

Brassés

le Seiche

le Danger

l'Ermitage


Ces Terres

Sont

Fort Baffes

Fond d'Erbe Vazeux

Echelle de 350 Toises



Ces Côtes Sont
Fort Hautes

Batteries
de Canons

Gravé par P. Stark-m.

20

20

12

12

11

11

10

10

9

9

8

8

7

7

10

10

9

9

8

8

7

7

6

6

8

8

7

7

6

6

5

5

4

4

3

3

2

2

1

1

1

1

1

1

2

2

1

1

1

1

1

1

1

1

1

1

1

1

1

1

1

1

1

1

1

1

1

1

1

1

1

1

1

1

1

1

1

1

1

1

1

1

1

1

1

1

1

1

1

1

1

1

1

1

1

1

1

1

1

1

1

1

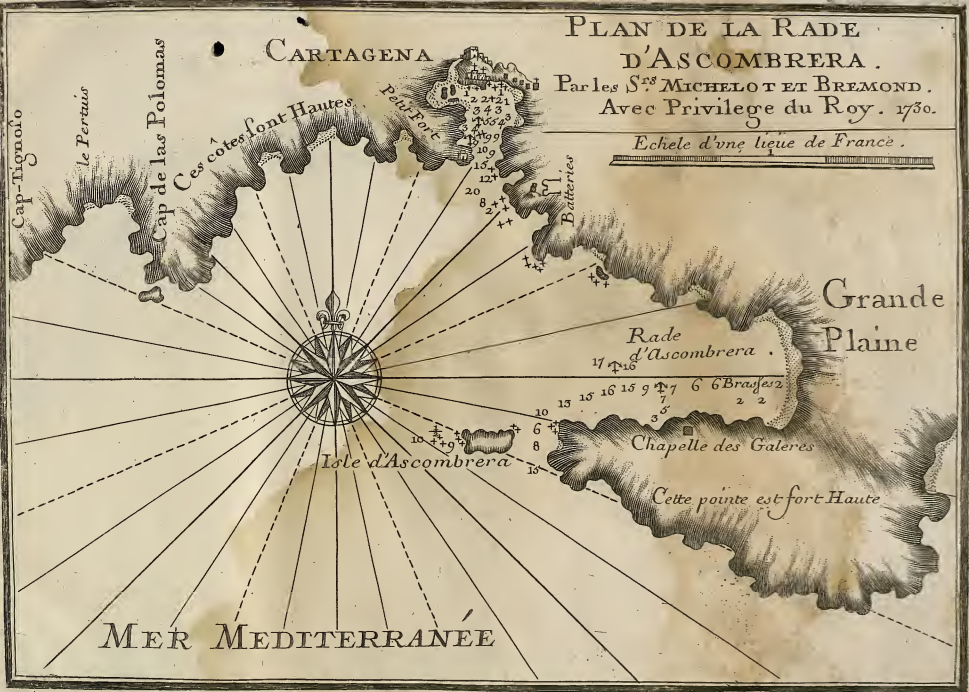
1

1



PLAN DE LA RADE
D'ASCOMBRERA.
Par les S^{rs} MICHELOT ET BREMOND.
Avec Privilege du Roy. 1730.

Echelle d'une lieue de France.



MER MEDITERRANEE



PLAN DE LA RADE D'ALICANT.

Par les S^{rs} MICHELOT ET BREMOND.

Avec Privilege
du Roy.

1730

la S^{te} Face
ou la Veronique

ALICANT

Le Chateau

Grande
Plaine

Cap de la Honneta

Tours de garde

Mouillage des Galeres
2 3 3 3 2 2

Fond d'herbe
4 4

Valeux

Les Mattes
1 1/2 1 1/2

Mouil. 4 des Barques
2 3 3 5

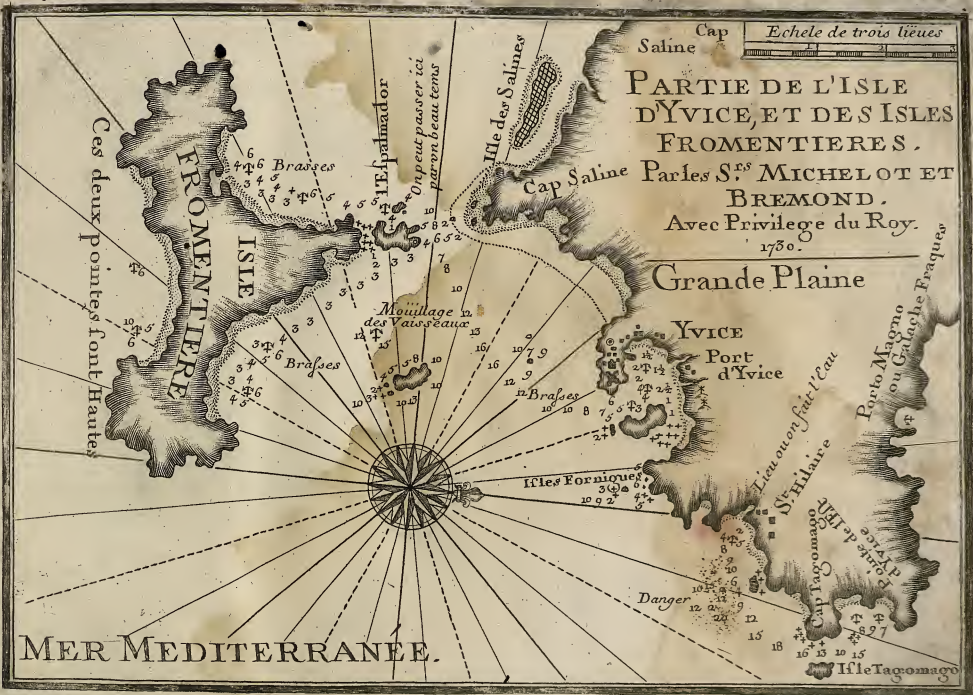
Mouil. 8 10 12
des Vaisseaux

Echelle d'une Lieue

MER MEDITERRANEE







Echele de trois lieues

Cap Saline

PARTIE DE L'ISLE
D'YVICE, ET DES ISLES
FROMENTIERES.
Par les S.^{rs} MICHELOT ET
BREMOND.
Avec Privilege du Roy.
1730.

Ces deux pointes font Hautes

FROMENTIERE
ISLE

l'Espalmador

On peut passer ici
par un beau tems

Isle des Salines

Cap Saline

Grande Plaine

YVICE

Port
d'Yvice

Mouillage
des Vaisseaux

Isles Formiques

Lieu ou on fait l'eau
St. Hilaire

Porto Magno
ou Galache Fraques


Danger

Cap Tagomago

Pointe de l'Isle

Isle Tagomago

MER MEDITERRANEE.



PLAN DE LA BAIE
DE MAYORQUE

Par les S^{rs} MICHELOT
ET BREMOND
Avec Privilège du Roy
1730.

Partie de la Ville
de MAYORQUE nommée
Anciennement
PALME

Grande Plaine

Ces côtes sont hautes

Tour du
Lazaret

Porto pin

Fort de
Porto pin

Fond d'herbe
Vareux

le Mole

3 2 2 5
3 4 3 2
4 4 2

4

4

5

5

6

6

7

Fanal


Partie du Golfe
de-Majorque

MER MEDITERRANEE

Echelle d'une Lieue



PLAN A. J. H. A. A. A.
BY J. H. A. A. A.
1790



IN A. J. H. A. A.

PLAN DE LA BAYE DE POYANCE ET DE CELLE D'ALCUDIA

Par les S^{rs} MICHELOT ET BREMOND

Avec Privilège du Roy

1730

Grande Plaine

Lieu ou l'on fait l'au

POYANCE

Cotes de Solery fort hautes.

J'en ay pas veu le fond de cette Baye

Brasses

Fond d'herbe vaseux
Brasses

Baye
D'ALCUDIA

Tour de garde

Baye de
POYANCE

Tour de Poyance

Tour de garde

C. d'Alcudia

Cap Fromentel



Echelle d'une lieue

MER MEDITERRANÉE



PLAN DE LA BAYE ET RADES DU SOFA

Par MICHELOT et
BREMOND
avec Privilège du Roy.
1727

GRANDE PLAINE

Montagne de
la Rauita

Alcanaria

Emposta

BAYE DU SOFA

Monastere

Source
d'Eau

Brasses Fond de Vaze

LSiean

Terres Bases
et Dunes de
Sables

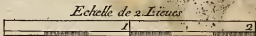
Tour des
Salines

Monceau de Sel

Fond de Vaze

Tour del Sol

Tours de Garde
Cabines



R. de la Segre ou de Tortose

Terres
Bases
et
Marecages



Route qu'il faut tenir pour aller aux Mouilles

MER MEDITERRANÉE



PLAN DE LA VILLE
ET PORT DE
BARCELONE

Du Fort de Mont Jouy

Et l'Etat où ils Etoient en 1697

Par MICHELOT

et BREMOND.

Avec P^r du Roy.

1727.

G. PLAINE

Echelle de 600 Toises.

0 100 200 300 400 500 600

GRANDE PLAINE

GRANDE
PLAINE

BARCELONE

S^te Matrone



MONT JOUY

Porte de
Mont Jouy

ARCENAL

Porte de
la Marine

Moulins

LE PORT

DUNES
DE
SABLES

Batteries

Fanal
LE MOLE

MER

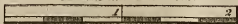
MEDITERRANÉE

Gravée par P. Starck 1727

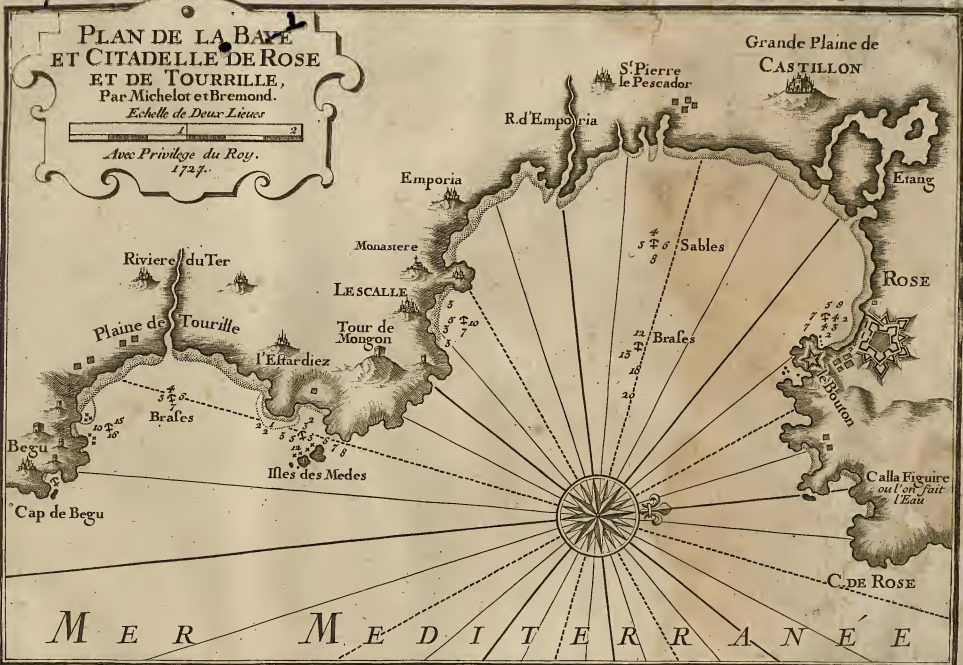



PLAN DE LA BAYE
ET CITADELLE DE ROSE
ET DE TOURRILLE,
Par Michelot et Bremond.

Echelle de Deux Lieues



Avec Privilège du Roy.
1727.





Faint, illegible text in the upper left corner, possibly a title or reference.

Faint, illegible text in the upper right corner, possibly a title or reference.

Cape Horn

N. R. H. R.

A

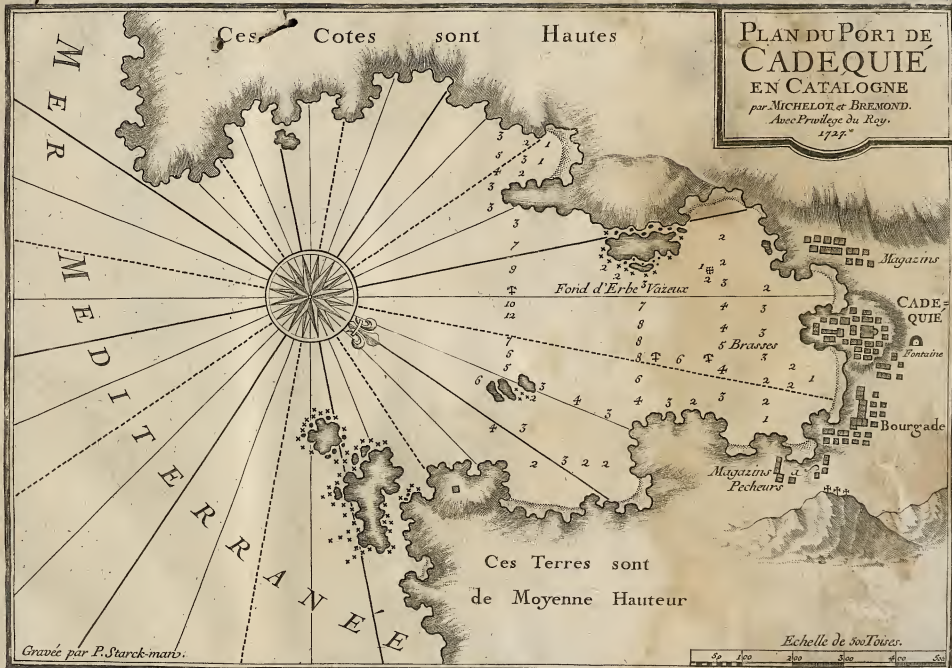
PLAN DU PORT DE
CADEQUIE


EN CATALOGNE

par MICHELOT et BREMOND.

Avec Privilège du Roy.

1727.





PLAN DU PORTVENDRE EN ROUSSILLON,

En l'Etat ou il étoit en l'Année 1704,

PAR MICHELOT ET BREMOND.

Avec Privilège du Roy 1727

CES CÔTES SONT
FORT HAUTES

M
E
R

M
E
D
I
T
E
R
R
A
N
É
E

Redoute

Fond d'Herbe Vazeux

Fortresse

Grand Jardin
ou Lon fait
l'Escu

Grand
Valong


Fort du
Fanal

Redoute


CETTE POINTE
EST FORT HAUTE

Chapelle
Chemin de Coloure

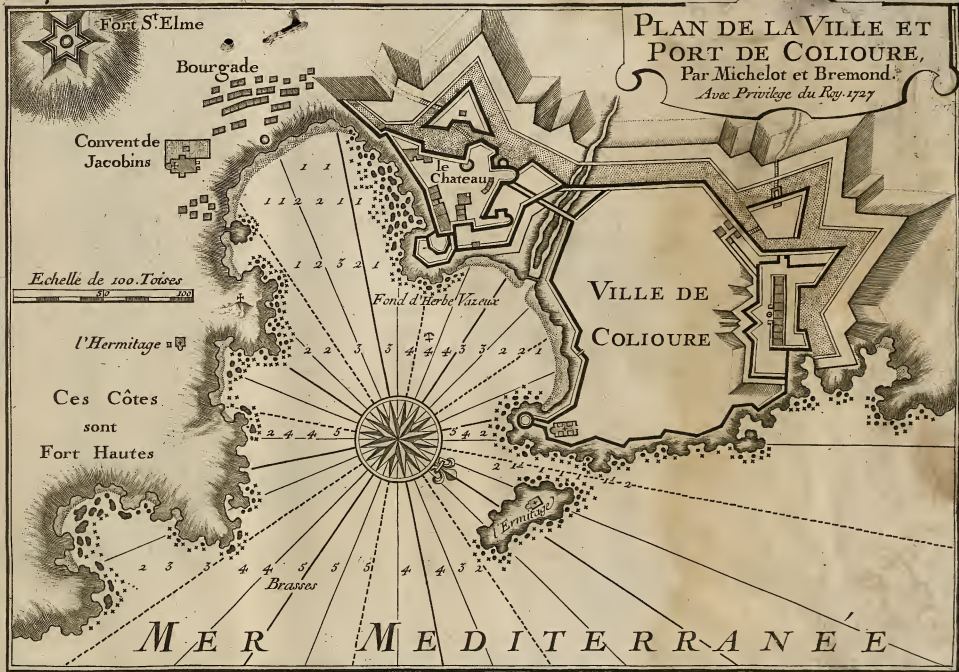
Echelle de 150 Toises.



Gravé par P. Starcken



PLAN DE LA VILLE ET
 PORT DE COLIOURE,
 Par Michelot et Bremond.
 Avec Privilège du Roy 1727




Grave par P. Starck-mull

1791
Map of the
County of
Middlesex

1791

Y .



County of
Middlesex

Middlesex

Middlesex

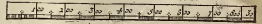
Middlesex
Middlesex
Middlesex

Middlesex
Middlesex


**PLAN DE LA VILLE
ET DU MOLE D'AGDE**

EN LANGUEDOC.
par MICHELOT et BREMOND.
Avec Privilège du Roy.
1727.

Echelle de 330 Toises.



Echelle d'un tiers de Lieue.



Gravée par P. Starck-man

CES TERRES
SONT FORT
BASSES

MONT
D'AGDE

Etang de
Meze

Plage de Tau

AGDE

La Conque

Etang de S^t Martin
Dunes de Sables

12
16
15 Pieds

Canal
Royal

Moulins

RIVIERE
DE
L'ÉRAUX

LE MOLE

Lieu ou il n'y a point d'Eau

Danger

Fort de
Brescon



M E R M E D I T E R R A N E E

P. Starck-man Sculp.







Gravé par P. Starck-man.

THE GREAT BRITAIN

10



Printed by J. G. ...
No. 10, ...
London



PLAN DU PORT DE
BOUC, PROCHE LE
MARTIGUES.

Par les S^{rs} MICHELOT
ET BREMOND.

Avec Privilège du Roy
1750

Ces terres sont de
moyenne Hauteur

Plages
de Fos

Pigeonnier

BOUC

Lan

Lieux où il ny a point de vase
Le fond est d'herbe et vase

Fougards

Bordigues et Etang du Martigues

Bordigues

Bordigues

Canal de Martigues

Bordigues

Tour
de
Bouc

Les Chiffres
Marquent
Brasses d'Eau


Echelle de 500 toises

100 + 200 + 300 + 400

Ces côtes
sont de
moyenne
Hauteur

MER MEDITERRANEE

7
98



PLAN DE LA BAYE ET RADES DE MARSEILLE

Par MICHELOT
et BREMOND,
avec Privilège du
Roy. 1727.

Echelle d'une Lieue et demy de France.

Echelle de Cinq Millis de Provence.



Gravée par P. Starck-man.

1840

Wm. H. ...

...



...

...

Cap
Canaille

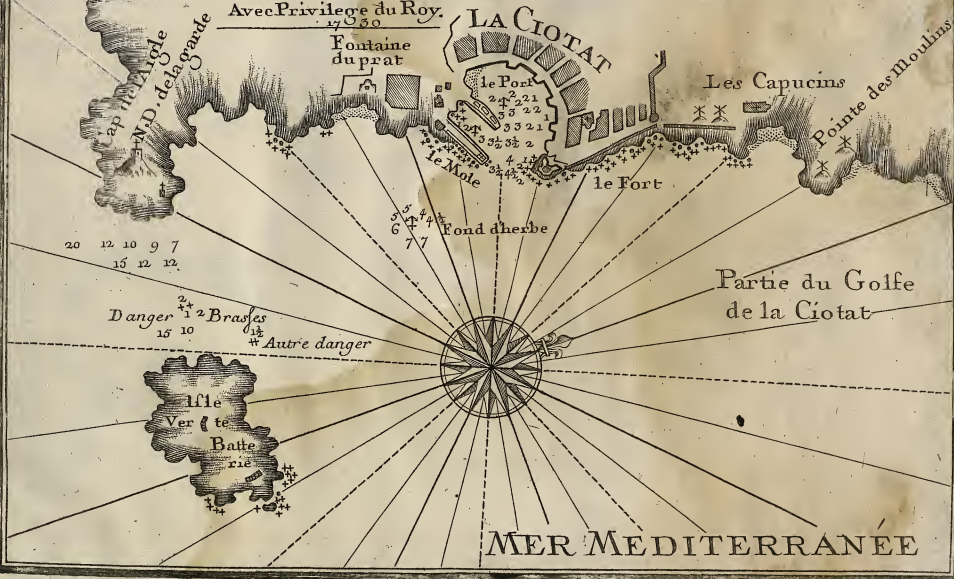
PLAN DU PORT ET DU MOLE DE LA CIOTAT.

Par les S^{rs} MICHELOT ET BREMOND.
Avec Privilege du Roy.

Echelle dun tiers de Lieue



Echelle de 500 toises



20 12 10 9 7
15 12 12

Danger ^{2 1/2} 1 2 Brasas
15 10
* Autre danger

Isle
Verte
Batte
rie

Partie du Golfe
de la Ciotat

MER MEDITERRANEE

THE UNIVERSITY OF CHICAGO
LIBRARY

1914

1914

PLAN DE LA RADE
DU BRUSC ET DE CELLE
DE BANDOL.

PAR LES^{RS} MICHELOT, ET
LAURENS BREMOND
Avec Privilège du Roy.


1730

Echelle d'une Lieüe
Partie du
Cap Sicié

CHATEAU DE BANDOL.

MER MEDITERRANÉE.






PLAN DE LA BAYE & RADES DE TOULON

Par les Srs Michelot et Bremond. 1727.

Avec Privilège du Roy. 1727.

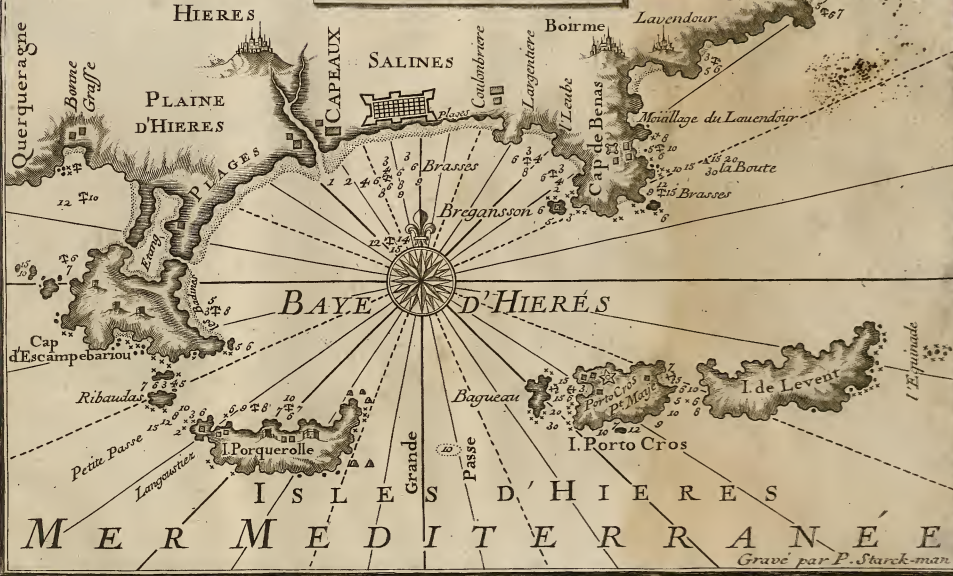





PLAN DE LA BAYE ET RADES DES ISLES D'HIERES

Par les S^{rs} Michelot et Bremond, aux Pr^{ts} du Roy 1727

Echelle de 3 Lieues Françaises.



Gravé par P. Starck-man

1791

1791

1791

1791

M A R T I N S O N

PLAN DE LA RADE DU GOURJAN ET DES ISLES S^TE MARGUERITE .

Par les S^{rs} MICHELOT et BREMOND Avec Pri^s du Roy

Echelle d'une Lieue de France



M E R M E D I T E R R A N E E

Ce vend a Marseille chez L. Bremond sur le Port au coin de Reboul. 1727.

Grave par P. Starck-man.

PLAN DE LA BATAILLE DE LA RIVIERE
ET DES LIEUX SUIVANTS



LE
CAMP
DE
LA
RIVIERE

LE
CAMP
DE
LA
RIVIERE

LE
CAMP
DE
LA
RIVIERE

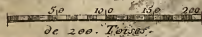
LE
CAMP
DE
LA
RIVIERE

PLAN DE LA VILLE ET-PORT D'ANTIBE

en l'Etat ou il Etoit en l'Année 1720

Par les S^{rs} Michelot et Bremond
Avec Privilège du Roy 1727.

Echelle







VEÛE DU FANAL
DE GENES



PARTIE DE LA VILLE
DE GENES



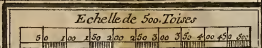
PLAN DU PORT
DE GENES

Par les Srs MICHELLOT
et BREMOND
avec Privilege du Roy
1727.



Gravé par P. Starck-man

MER MEDITERRANEE





VILLE DE GENÈVE

PARTIE DE

VILLE DE GENÈVE

PORT DE GENÈVE

PORT DE GENÈVE



Le Port

MER MEDITERRANÉE

PLAN DE PORTO VECCHIO
 EN L'ISLE DE CORSE,
 Par les S^{rs} MICHELOT ET BREMOND.
 Avec Privilege du Roy. 1730.

Forteresse de
 Porto vecchio

Cette partie
 de terre est
 fort basse.



Lang

Fond d'herbe Vaseux

Brasses

Cette pointe est Haute

Cap.
 Sidi


Petite riviere
 ou l'on fait l'eau

Ces terres sont
 Fort Hautes

Tour de garde

MER MEDITERRANÉE.

E chelle d'une lieue





PLAN DE PORTO VENERE ET DU GOLFE D'ESPECIA

Par les S^r MICHELOT

ET BREMOND.

Avec Privilège du Roy.

1730.

Grande
Plaine

Fond d'herbe Vaseux

ESPECIA

Capucines

12

1 2 3 4 5 6

14 15 18

Banc de Sable
sous l'eau

12
10
10
9

l'Ofezani

5 5 6

La Zaret

Fortin

1a Cadam

St. Andre

Mont Olivet

Citadelle
de St. Marie

Brasles

6 8 7 7 9 3 3 4 5

Echelle d'une Lieue

1

Porto Venerè

Isle
Palmara

15 Grande passe

St. Pierre

Petite passe

20 25
Isle du Thin

MER MEDITERRANÉE.

1850

1850

1850

1850

1850

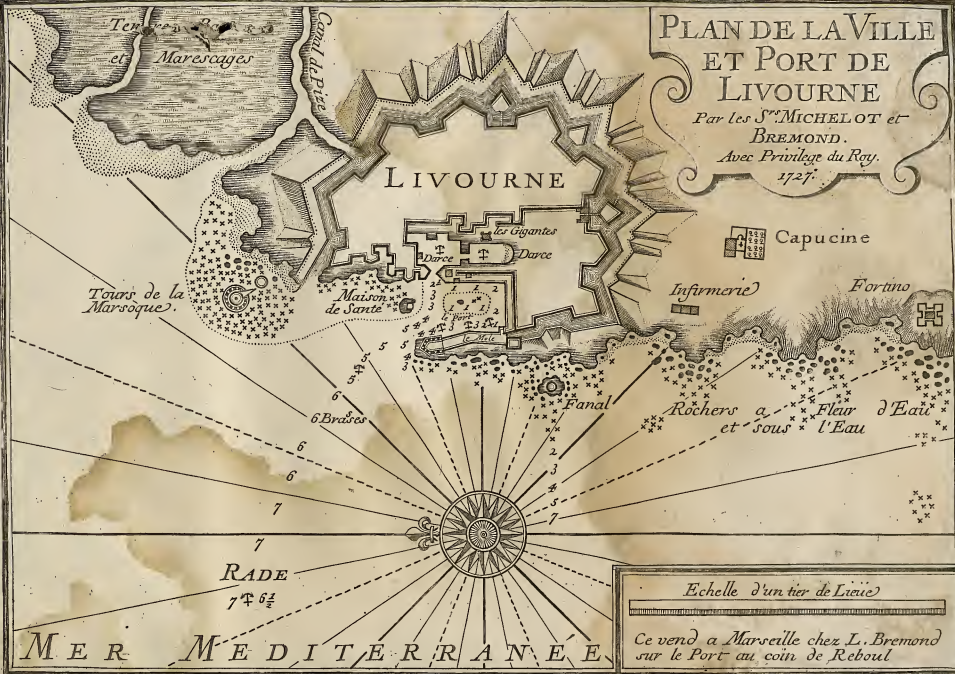
1850

1850

1850

PLAN DE LA VILLE ET PORT DE LIVOURNE

Par les S^{rs} MICHELOT et
BREMOND.
Avec Privilège du Roy.
1727.



Echelle d'un tier de Lieue

Ce vend a Marseille chez L. Bremond
sur le Port au coin de Reboul

Grave par P. Starckman



PLAN DE PORT FERRARO
EN L'ISLE DE L'ELBE.

Par les S^{rs} MICHELOT
ET BREMOND.

Avec Privilège
du Roy.
1730

Echelle d'un tiers de lieue.

Ces terres sont
Hautes

Ces côtes sont
FORT
Hautes

GOLFE DE FERRARO

1^{er} Lieux ou
il n'ya
point d'Eau

Le fond est
d'Herbe
et de Vase

10 Braffes
7 5 3 2 1¹/₂

10 9 8 7 6 5 4 3 2

10 9 8 7 6 5 4 3 2

10 9 8 7 6 5 4 3 2

10 9 8 7 6 5 4 3 2

10 9 8 7 6 5 4 3 2

10 9 8 7 6 5 4 3 2

10 9 8 7 6 5 4 3 2

10 9 8 7 6 5 4 3 2

10 9 8 7 6 5 4 3 2

10 9 8 7 6 5 4 3 2

10 9 8 7 6 5 4 3 2

10 9 8 7 6 5 4 3 2

10 9 8 7 6 5 4 3 2

10 9 8 7 6 5 4 3 2

10 9 8 7 6 5 4 3 2

10 9 8 7 6 5 4 3 2

10 9 8 7 6 5 4 3 2

Grande
Plaine

Capucins

Salines

Lazaret
Salines

C Saline

C Blanc

12 Braffes

15

MER MEDITERRANÉE.

1^{er} Ecueil





Echelle de 300 Toises.

Ce vend chez L. Bremond sur le Port a Marseille au coin de Reboul avec Privilege du Roy. 1727.

PLAN DE LA VILLE ET PORT DE CIVITA-VECHIA

Par les S^{rs} MICHELOT et BREMOND

Ses Cotes
Sont fort
Basse

Ses Côtes sont de
Moyenes Hauteurs



† 10 Brasses

MER-MEDITERRANÉE

Gravé par P. Streck-man



PLAN DE LA VILLE ET BAYE
DE GAYETTE.

Par les S^{rs} MICHELOT
ET BREMOND.
Avec Privilège
du Roy.

1730

Echelle d'un tiers de lieue
 $\frac{1}{3}$

Grande
Plaine

Cette pointe est
Fort haute

Tour de
Garde

MER MEDITERRANEE.

Mola

Escarpe

Lieu ou
l'on fait l'eau

Village de

Cabillone

Fond d'herbe Valeux

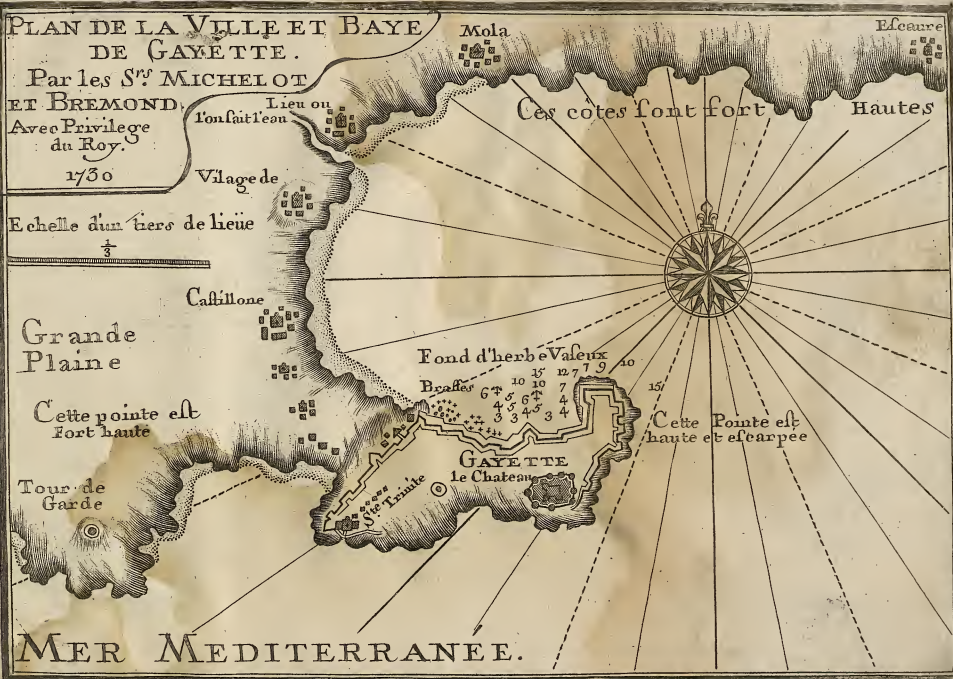
Brades
6 7 10 15 12 7 9 10
4 5 6 7 4 4
3 3 4 5 3 4

GAYETTE
Le Chateau

S^{te} Trinite

Ces cotes font fort Hautes

Cette Pointe est
haute et escarpee





PLAN DU GOLFE DE NAPLES

Par les S.^{rs} Michelot et Bremond
avec Privilège du Roy 1727.




M E R M E D I T E R R A N E E

Echelle de 2 Lieues de France

Ce vand a Marseille chez
L. Bremond sur le Port.

grave par P. Barckmann.



PARTIE DE LA VILLE ET
PORT DE MESSINE.

Par les S^{rs} Michelt et Bremond.

Ses Terres sont
fort Hautes

Anciennes de la Ville

Palais
du
Gouverneur

Fasade des Maisons de dessus le Quay
le Quay le Gigante le Quay

Toutes ces
Cortes sont
Remplies de
Maisons de
Plaisances.

20 Brasses
22 20 33 25
Fond d'Herbe Vazeux

LE PORT

Fort S^t Salvador

CITA
DELLE

6 7 8

Lazaret

Salines

Terres Basses et Sablonneuses

le Fanal




MER

MEDITERRANÉE

PARTIE DU
FARE DE MESSINE

Avec Privilege du Roy. 1727.

Echelle de 400 Toises.



FORT DE ...
PAR LA ...



Bastion

PAR LA ...

PAR LA ...

PLAN DE LA VILLE
PORT ET RADES
DE PALERME.

Par les S^{rs} Michelot et Bremond
avec Privilège du Roy
1727.

GRANDE PLAINE

PALERME

Monte Real

Faubourg

S^t François

le Château

Faubourg

Aggade

Arcenal des Galeres

Fortino

Tour de la
Madrague

S^{te} Rosolie

MONTE PELEGRINE

PIAGE DE
MONDELLE

Tour de la
Madrague

CAP DE
GALLE

GOLFE
DE
PALERME

Monte
Gerbino

Bajaria

Ficcaplazi


CAP SABRAN

Echelle d'une Lieue.

1

MER MEDITERRANEE

Gravé par P. Sturckman



RENOVOY

- A Le Chateau.
- B l'Ancienne Ville.
- C La Nouvelle.
- D Chemin Couvert.
- E S^t Francois.

PLAN DE LA VILLE ET RADE DE MELASSE.

Par les S^{rs} MICHELOT ET BREMOND.
Avec Privilège du Roy.
1730.

Ces terres
sont Fort
basses

Dunes
de
Sables

7¹⁰
9

Pointe de Melasse

Fond de Sable
Et Vafe

7¹⁰ 107 7¹⁵
20 23 30
30 Braffes

Redoutes

Fanal


Lieux
ou l'On
Fait l'Eau

4 5
5 7 6
Sables



MER MEDITERRANÉE.

Echelle d'un tiers
de Lieue





Faint, illegible text in the upper right corner, possibly a title or legend.

Faint text in the lower left corner, possibly a date or reference number.

Faint text at the bottom center, possibly a scale or a note.

Echelle d'une Lieue .

Toutes ces terres sont
Fort basses
Et remplies
de Marescages.

PLAN DU PORT DE TRAPANO
ET DES ISLES FAVOULLANE.
Par les S^{rs} MICHELOT ET BREMOND.
Avec Privilège du Roy.
1730

Ses Cotes sont Hautes
Trapano
Uechio
Cap Ferro

Ces Isles sont Hautes



Cap Baroni

Danger

Tour des Salines

Salines

N.D. de Trapano

TRAPANO

Senelles

Bralles

Bralles

Formigues

la Tonnaire


ISLE


FAVOULLANE


S^{te} Catherine

Levanzo

MER
MEDITERRANEE







A 298/163

UNIVERSIDAD DE SEVILLA



600702356

i 2596737X

