



Decorative border of small repeating characters at the top.



Vertical decorative text on the right side.

Decorative border of small repeating characters at the bottom.

# DIARIO DE LA NAVEGACION,

que con el favor de DIOS, y de su SANTISIMA MADRE, va à executar

Colegial del Real Seminario de SAN TELMO de la Ciudad de Sevilla, desde el Puerto de *San Pedro* que se halla situado en la Latitud *36° 26' 30" N* y en la Longitud de *15° 10' 00" W* contada desde el Meridiano de Tenerife, acia el Leste, en *1788*

es Capitan *Don Juan de Dios* de que es Maestro *Don Juan de Dios* y Piloto principal *Don Juan de Dios* en

el qual voi destinado con Plaza de *Capitan* para el Puerto de *San Pedro* en el Reino *de Sevilla* cuyo

Puerto se halla en la Latitud del *36° 26' 30" N* y en la Longitud de *15° 10' 00" W* del dicho Meridiano de la Isla de Tenerife. Año de 1788

# NOMBRES DE LOS NAVIOS

DE LA CONSERVA.

*Comodoro*  
*Don Juan de la Cruz*  
*Don Juan de la Cruz*  
*Don Juan de la Cruz*

## SEÑAS PARTICULARES

CORRESPONDIENTES A CADA NAVIO.

# ADVERTENCIAS,

QUE SE TENDRÀN PRESENTES EN LA

*formalidad de este Diario.*

*Jose X. Buzos*

I. LOS CODÓS QUE TIENE EL NAVIO DE QUILLA son *18 1/2* de Esloza *161* de Manga *465* de Mura — de Puntal *202* de Plan *11* de Entre-Puentes — Codós.

II. Vá Calado dicho Navio de Popa, sobre *18* (Codós,) y de Proa *17 1/2* contiene *608* Toneladas de Buque; su Tripulacion consiste en *220* Hombres con la Oficialidad; lleva montados *10* Cañones; y vá proveido de Aguada, y Viveres, para *180* dias de Navegacion; con buenos respetos, y Armas para su defensa.

III. Se advierte, que la medida de la Corredera, se compone de *2 1/2* Escalas Inglesas cada Milla; y cada medida de esta, està subdividida en *70* Brazas naturales.

IV. La Ampolleta proporcional con dicha medida se compone de *30* segundos horarios.

V. El primer Meridiano para contar la Longitud es, el que pasa por la Isla de Tenerife en las Canarias, contando siempre àcia el Leste, hasta finalizar el Circulo.

VI. Las Cartas de que me valgo son: en el Golfo, de las Francesas modernas; y desde las Islas de Barlovento, de los Quarterones Españoles.

VII. Las leguas de que me sirvo para los calculos, serán siempre de las de *20* en grado.

VIII. Siempre que en el discurso del Viage dixere pusimos, ò llevamos Proa de tal Rumbo, se deberá entender, el que muestra la Aguja; y lo mismo digo por el Viento.

IX. Si à los margenes de la Tabla Diaria se hallaren algunos numeros, serán estos Mullas, que se agregarán à la Distancia navegada, si tienen esta nota A. ò se restarán de dicha Distancia, si huviere esta señal S.



H	M	B	Rumbo.	Viento	Abatin.	Variac	DIA 17 DE	DE 1780
1								
2								
3								
4								
5								
6								
7								
8								
9								
10								
11								
12								
1								
2								
3								
4								
5								
6								
7								
8								
9								
10								
11								
12								

Viernes

Mezcla de viento de N. y S. E. con unido al N. y P. el viento levanta y se levanta a las 10 de la mañana y se levanta a las 12 de la noche. El viento levanta y se levanta a las 12 de la noche.

Diablos

El viento levanta y se levanta a las 12 de la noche. El viento levanta y se levanta a las 12 de la noche. El viento levanta y se levanta a las 12 de la noche.

al N. y S. E. El viento levanta y se levanta a las 12 de la noche. El viento levanta y se levanta a las 12 de la noche.

Diablos

El viento levanta y se levanta a las 12 de la noche. El viento levanta y se levanta a las 12 de la noche. El viento levanta y se levanta a las 12 de la noche.

Y. C. C. ...

H	M	B	Rumbo.	Viento	Abatim.	Variaz.	DIAS DE C. DE ... DE 1780
1							... 5 ...
2							... 7 ...
3							... 8 ...
4							... 9 ...
5							... 10 ...
6							... 11 ...
7							... 12 ...
8							... 13 ...
9							... 14 ...
10							... 15 ...
11							... 16 ...
12							... 17 ...
1							... 18 ...
2							... 19 ...
3							... 20 ...
4							... 21 ...
5							... 22 ...
6							... 23 ...
7							... 24 ...
8							... 25 ...
9							... 26 ...
10							... 27 ...
11							... 28 ...
12							... 29 ...

... 29 ...

... 30 ...

... 31 ...

... 1 ...

... 2 ...

... 3 ...

... 4 ...

... 5 ...

... 6 ...

... 7 ...

... 8 ...

... 9 ...

... 10 ...

... 11 ...

... 12 ...



# Diario de Navegación

H	M	B	Rumbo.	Viento	Abatim.	Variaz.	DIA 12 DEC 1788 DE 1788
1	1	3	11.00	0350	8°	0000	...
2	1	1	12.00	0350	11.45		...
3	1	1	6.00				...
4	2	6			8°		...
5	2	1			12°		...
6	2	1/2	17.00				...
7	2	2					...
8	2	2	18.00	0350	6°		...
9	2	2	2.00	0350			...
10	2	2					...
11	2	2	7.00	0350	11°		...
12	2	2	6.00	0350	8°		...
1	2	1/2	58.00		18°		...
2	2	0					...
3	2	0					...
4	2	0					...
5	2	1/2	6.00		12°		...
6	2	1/2					...
7	2	0					...
8	2	1/2					...
9	2	0	67.00	0350			...
10	2	1	0				...
11	2	2	76.00	0350			...
12	2	0					...

del ... } acido ...  
 ... } ...  
 ... } ...

$$\frac{15}{15}$$

...

770-00

$$\frac{51}{15}$$

...

500-00









H M B Rumbo. Viento Abatim. Variac. DIA DE DE 1786

H	M	B	Rumbo.	Viento	Abatim.	Variac.
1	7	2	270-50	200	200	200
2	8	2	270	200	200	200
3	9	2	270	200	200	200
4	10	2	270	200	200	200
5	11	2	270	200	200	200
6	12	2	270	200	200	200
7	1	2	270	200	200	200
8	2	2	270	200	200	200
9	3	2	270	200	200	200
10	4	2	270	200	200	200
11	5	2	270	200	200	200
12	6	2	270	200	200	200
1	7	2	270-50	200	200	200
2	8	2	270	200	200	200
3	9	2	270	200	200	200
4	10	2	270	200	200	200
5	11	2	270	200	200	200
6	12	2	270	200	200	200
7	1	2	270	200	200	200
8	2	2	270	200	200	200
9	3	2	270	200	200	200
10	4	2	270	200	200	200
11	5	2	270	200	200	200
12	6	2	270	200	200	200

Continuamos al ...  
 ... sobre un ... el 7<sup>to</sup> ...  
 ... y la ...  
 ... el Bergantin vivo ...  
 ... a las 9<sup>as</sup> ... la  
 ... de ...

A las 11<sup>as</sup> ...  
 ... a las 12<sup>as</sup> ...  
 ... a las 1<sup>as</sup> ...  
 ... a las 2<sup>as</sup> ...  
 ... a las 3<sup>as</sup> ...  
 ... a las 4<sup>as</sup> ...  
 ... a las 5<sup>as</sup> ...  
 ... a las 6<sup>as</sup> ...  
 ... a las 7<sup>as</sup> ...  
 ... a las 8<sup>as</sup> ...  
 ... a las 9<sup>as</sup> ...  
 ... a las 10<sup>as</sup> ...  
 ... a las 11<sup>as</sup> ...  
 ... a las 12<sup>as</sup> ...

El mar ...  
 ... la mar ...  
 ... a las 1<sup>as</sup> ...  
 ... a las 2<sup>as</sup> ...  
 ... a las 3<sup>as</sup> ...  
 ... a las 4<sup>as</sup> ...  
 ... a las 5<sup>as</sup> ...  
 ... a las 6<sup>as</sup> ...  
 ... a las 7<sup>as</sup> ...  
 ... a las 8<sup>as</sup> ...  
 ... a las 9<sup>as</sup> ...  
 ... a las 10<sup>as</sup> ...  
 ... a las 11<sup>as</sup> ...  
 ... a las 12<sup>as</sup> ...



Lat. ... 39... 42 ...  
 ... 37... 42 ...  
 ... 37... 42 ...

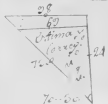




H	M	B	Rumbo.	Viento	Abatim.	Variac.	DIA	DE	DE 178 <sup>o</sup>
1									
2									
3									
4									
5									
6									
7									
8									
9									
10									
11									
12									
1									
2									
3									
4									
5									
6									
7									
8									
9									
10									
11									
12									

Incomod. al n. l. o  
 no apaga y para sobre  
 nido siguiente et 3.00 me  
 transfero a tabla en 5.00  
 vaso unido y una lina unida  
 p<sup>a</sup> las 2<sup>as</sup> alpa D. M.  
 Anot. con el cielo claro  
 y Pluvis. Tolda y el Zelafo-  
 ria algo guerra y la Bentosi-  
 na variable a N. guano Pa-  
 parte el Bergamen vaso ni-  
 to y la Embaca<sup>o</sup> a vista apo-  
 co antes se aferraron los tra-  
 nches por ventura quedaba y<sup>o</sup>  
 en Bentosina  
 Anot. cielo y Anot. la  
 tabla de Zelafovia parca y tra-  
 cupa la mas llana y el 2<sup>o</sup> Bo-  
 nancie y variable y<sup>o</sup> el 3<sup>o</sup> y  
 4<sup>o</sup> y 5<sup>o</sup> el Bergamen vaso  
 p<sup>a</sup> la Popa a lazo D. M. y la  
 unificacion p<sup>a</sup> nuevos Pa-  
 rente y uniendo la Buca  
 el otro como N. D. M.

lat. Salteru... N. 38... 39. Long. salida 390 44  
 ... N. ... 21 D. M. ... 30  
 ... N. 38. 36. ... 35. 33

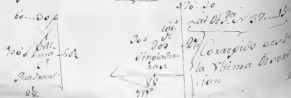


... no se observó p<sup>a</sup> ...  
 ... no permitian el tiempo

H	M	B	Rumbo.	Viento	Velocim.	Variac	DÍAS DE MAYO DE 1791
1	4.	2.	S 1/2 O	Verde	10	10	Continuamos al salir cruzar 3 varas sobre el los amarrados sobre los barriles los N.º 12, como el llovera para el 10º el Floro p.º de la parte verde la 1ª y 2ª endo la para ir de el la el 10º el vivo un Impic. inmediato para 7% que horriente el tablado un poco mas p.º de la amuramos el queto para el 10º de eramos las parias un con solo el 10º. Pasando por el lado los tras N.º cargado el llovera casi podria de la mar y 10º el vivo y y el Bengastin Impic una vida.
2	0.	8.	O 1/2 S	Verde	10	10	
3	0.	6.	—	—	—	—	
4	1.	4.	O 1/2 O	Verde	10	10	
5	0.	0.	—	—	—	—	
6	0.	0.	O 1/2 O	Verde	—	—	
7	0.	6.	—	—	—	—	
8	0.	6.	—	—	—	—	
9	0.	2.	O 1/2 S	Verde	—	—	
10	2.	6.	—	—	—	—	
11	0.	2.	—	—	—	—	
12	4.	6.	O 1/2 O	Verde	4	4	
1	2.	6.	—	—	—	—	
2	3.	6.	—	—	—	—	
3	2.	0.	O 1/2 S	Verde	—	—	
4	2.	6.	—	—	—	—	
5	2.	6.	O 1/2 O	Verde	10	10	
6	2.	6.	—	—	—	—	
7	3.	6.	O 1/2 O	Verde	—	—	
8	3.	0.	—	—	—	—	
9	4.	0.	—	—	—	—	
10	0.	0.	—	—	—	—	
11	0.	0.	—	—	—	—	
12	2.	0.	O 1/2 O	Verde	—	—	

Aman. de la misma  
Conjuncion que...

Lat. N. 38. 50 ...  
Long. O. 76 ...  
Regador ... N. 37. 76 ...



H	M	B	Rumbo.	Viento	Abatim.	Variaz.	DIA. o DE	DE 1788
1	ca	ca	108° W		20	20	Continuamos a ml. dia con	
2	ca	ca	108° W		20	20	el Tainy <sup>te</sup> las parvas sobre el	
3	ca	ca	108° W		20	20	y a. o. punto Bonavista maroma	
4	ca	ca	108° W		22°	22°	sa de O. el Scapanien sivo p <sup>o</sup>	
5	ca	ca	328° O	mlen	20	20	la alca de estador algo por Calar	
6	ca	ca	108° W		20	20	y 2/3 por venia. una trabona.	
7	ca	ca	080°	no	28°	28°	el O. seguimos al O. S. o	
8	ca	ca	108° W	no	25°	25°	alar 1/3 se quedo calma a lar	
9	ca	ca	080°	no	20	20	2 <sup>a</sup> relamos el 7 <sup>to</sup> al O. 1/4 O	
10	ca	ca	108° W		20	20	Bonavista para al O. 1/4 O a	
11	ca	ca	076° O	ca	20	20	lar 1/4 relamos al O. 1/4 O de	
12	ca	ca	108° W		20	20	riable con algunas. Llegada	
1	ca	ca	076° O	no	20	20	a lar 1/4 se cargo el tainy <sup>te</sup>	
2	ca	ca	075° O	no	28°	28°	p <sup>o</sup> avararse el O. 1/4 O a	
3	ca	ca	055° O	no	20	20	7 <sup>to</sup> se puró la abremezana en	
4	ca	ca	108° W		20	20	sacha p <sup>o</sup> la misma. Bason	
5	ca	ca	108° W		20	20	Chacal todo atubo.	
6	ca	ca	108° W		20	20	nabo mar 1/4 O 1 <sup>o</sup> O 1/4 O	
7	ca	ca	076° O		8°	8°	para al 1/4 O el Bergantín	
8	ca	ca	108° W		20	20	p <sup>o</sup> muestra. agua algo de.	
9	ca	ca	076° O		10°	10°	horte alar e se convendio el	
10	ca	ca	1/4 O	ca	16°	16°	sach. el O. para dar e	
11	ca	ca	108° W		20	20	medio dentro la abrem <sup>o</sup> el O. 1/4 O	
12	ca	ca	108° W		20	20	a la misma los 1/4 O	

Lat. salida... N... 37.45 Long. salida... 357.20  
 Lat. O. ca... N... 28 } Lat. O. ca... 28  
 Lat. llegada... N... 38.05 } Long. llegada... 356.55



Este dia no se to el O. 1/4 O  
 O no permitido el tiempo

H	M	B	Rumbo.	Viento	Abasim.	Variac	DIA 27 DE Mayo DE 1788
1	6	0	N 2° O.	0150	75°	N 1/2 E	<p>Continuamos al NW. 2<sup>da</sup> con vela el triang<sup>l</sup>lar para sobre 2 rumbos por extrarado al SW. O. l<sup>ta</sup> Demuestra la isla con el V. 1<sup>o</sup> al S. fuer cañon y a llegar a la mar gruesa de el y el Bergantin vino a nuestra popa a 1/2 de la Dista</p> <p>Noche con la Hon aturabonada la mar gruesa de NW. el V. 1<sup>o</sup> Demanda a la 1<sup>ta</sup> Pelosco. el rivo Puentis rotar<sup>o</sup> a las 10. se con no el f. anal a Popa a las 4. cambiamos la cabeza de 30/40. a las 4 3/4. a las 5. a las 5 1/2. a las 5 3/4. a las 6. a las 6 1/4. a las 6 1/2. a las 6 3/4. a las 7. a las 7 1/4. a las 7 1/2. a las 7 3/4. a las 8. a las 8 1/4. a las 8 1/2. a las 8 3/4. a las 9. a las 9 1/4. a las 9 1/2. a las 9 3/4. a las 10. a las 10 1/4. a las 10 1/2. a las 10 3/4. a las 11. a las 11 1/4. a las 11 1/2. a las 11 3/4. a las 12. a las 12 1/4. a las 12 1/2. a las 12 3/4.</p>
2	6	0					
3	6	0	N 5° O.				
4	7	0			20°		
5	7	0	N 7° O.				
6	6	0	N 8° O.	0150	22°		
7	6	0					
8	6	0					
9	6	0	N 1°				
10	6	0	N 10 59°				
11	6	0					
12	6	0					
1	6	0	N 75° E.	0150			
2	6	0					
3	6	0					
4	6	0					
5	6	0	0 50 6 1		60°		
6	6	0					
7	6	0	S 3° O.				
8	6	0	E 5 6 7 6				
9	6	0	E 5 6 7 6	0150			
10	6	0					
11	6	0					
12	6	0					

y que le tomamos con mucho la mar y a las 10. cambiamos la cabeza de NW. a las 10. se con no el f. anal a Popa a las 4. cambiamos la cabeza de 30/40. a las 4 3/4. a las 5. a las 5 1/2. a las 5 3/4. a las 6. a las 6 1/4. a las 6 1/2. a las 6 3/4. a las 7. a las 7 1/4. a las 7 1/2. a las 7 3/4. a las 8. a las 8 1/4. a las 8 1/2. a las 8 3/4. a las 9. a las 9 1/4. a las 9 1/2. a las 9 3/4. a las 10. a las 10 1/4. a las 10 1/2. a las 10 3/4. a las 11. a las 11 1/4. a las 11 1/2. a las 11 3/4. a las 12. a las 12 1/4. a las 12 1/2. a las 12 3/4.

Lat. salida... N. 38-00 Long. salida... 357-00  
 Dia. 27... N. 11-44 Dia. 28... N. 11-44  
 Lat llegada... N. 38-53 Llegada... 0 - - 356-53

Corregido de don  
 Ingleses



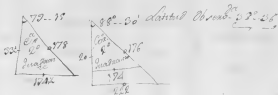
Lat 06. 38-56

Corregido de Ingleses



H	M	B	Rumbo.	Viento	Abatim.	Variac.	DIA 29 DE Mayo DE 1788
1	7 <sup>h</sup>	2 <sup>o</sup>	Colo <sup>o</sup>	070	7 <sup>o</sup>	170	<p>Seguimos al no<sup>o</sup> Sur con solo la Davia gobernando al Rto g.<sup>o</sup> Demuestra la tabla 4.<sup>ta</sup> Ono fuese man guerra de el y el Bergantin p.<sup>o</sup> la papa algo de<sup>o</sup> a lar 3 se charco el tring<sup>o</sup> y se metio la parca dentro a las 6 se largaron los bu<sup>o</sup> nos p.<sup>o</sup> guetara el Bergantin algo atrasado.</p> <p>A las 8<sup>h</sup> el cielo con la cafeia vuelta los vientos cargos por se. Numaron obscura y fuese la mar gruesa de el de el Bergantin p.<sup>o</sup> la papa a Regular 20<sup>o</sup> poco antes de la 7<sup>h</sup> se cargo el tring<sup>o</sup> a las 3<sup>h</sup> se afesó el y desapareció el farol de la papa.</p> <p>A las 11<sup>h</sup> el cielo despejado los vientos cargados de cafeia gruesa 4.<sup>ta</sup> fuese la mar de el y el Bergantin a Regular Distancia.</p>
2	8 <sup>h</sup>	2 <sup>o</sup>	Colo <sup>o</sup>	070	7 <sup>o</sup>		
3	9 <sup>h</sup>	2 <sup>o</sup>	Colo <sup>o</sup>	070	7 <sup>o</sup>		
4	10 <sup>h</sup>	2 <sup>o</sup>	Colo <sup>o</sup>	070	7 <sup>o</sup>		
5	11 <sup>h</sup>	2 <sup>o</sup>	Colo <sup>o</sup>	070	7 <sup>o</sup>		
6	12 <sup>h</sup>	2 <sup>o</sup>	Colo <sup>o</sup>	070	7 <sup>o</sup>		
7	1 <sup>h</sup>	2 <sup>o</sup>	Colo <sup>o</sup>	070	7 <sup>o</sup>		
8	2 <sup>h</sup>	2 <sup>o</sup>	Colo <sup>o</sup>	070	7 <sup>o</sup>		
9	3 <sup>h</sup>	2 <sup>o</sup>	Colo <sup>o</sup>	070	7 <sup>o</sup>		
10	4 <sup>h</sup>	2 <sup>o</sup>	Colo <sup>o</sup>	070	7 <sup>o</sup>		
11	5 <sup>h</sup>	2 <sup>o</sup>	Colo <sup>o</sup>	070	7 <sup>o</sup>		
12	6 <sup>h</sup>	2 <sup>o</sup>	Colo <sup>o</sup>	070	7 <sup>o</sup>		

Lat.<sup>o</sup> Norte. 11. 38. 56. Long.<sup>o</sup> Abida. 276. 20  
 Una. 22. S. .... 22. Una. 17. 15  
 Lat. Llegada. 11. 38. 23. Long. Llegada. 200. 01



San Pedro... 08... 06... 06... 06... 08... 08... 08... 08... 08... 08...  
 San Esteban... 08... 06... 06... 06... 08... 08... 08... 08... 08... 08...  
 San Diego... 08... 06... 06... 06... 08... 08... 08... 08... 08... 08...

H	M	B	Rumbo.	Viento	Matin.	Variac
1	S	S	SE	0	0	0
2	S	S	SE	0	0	0
3	S	S	SE	0	0	0
4	S	S	SE	0	0	0
5	S	S	SE	0	0	0
6	S	S	SE	0	0	0
7	S	S	SE	0	0	0
8	S	S	SE	0	0	0
9	S	S	SE	0	0	0
10	S	S	SE	0	0	0
11	S	S	SE	0	0	0
12	S	S	SE	0	0	0
1	S	S	SE	0	0	0
3	S	S	SE	0	0	0
3	S	S	SE	0	0	0
4	S	S	SE	0	0	0
5	S	S	SE	0	0	0
6	S	S	SE	0	0	0
7	S	S	SE	0	0	0
8	S	S	SE	0	0	0
9	S	S	SE	0	0	0
10	S	S	SE	0	0	0
11	S	S	SE	0	0	0
12	S	S	SE	0	0	0

DIA 27 DE Mayo DE 1788  
 Que damos al mar dia...  
 solo el tiempo con los puertos...  
 gabo arriba y p<sup>o</sup> el otro...  
 mas algo guerra y el...  
 modo de avanzar al...  
 a las 3 se mando por...  
 al SE 1/4 E alar N se...  
 los puntos del Fuerte...  
 p<sup>o</sup> ala vez el Bergantin...  
 y dijo que esta tarde...  
 descubriese un agua...  
 al pasar el paso y...  
 la estovar para...  
 contentos que...  
 al estar...  
 la coque...  
 Anochi el cielo...  
 solo los...  
 Remaron el 2<sup>o</sup>...  
 mantenida de el y el...  
 partien...  
 se...  
 2...

que anochi el 2<sup>o</sup> Bergantin p<sup>o</sup> el otro alar N...  
 largo el Yelacio alar S la sobren...  
 solo una...  
 una...  
 la Cabeza...  
 no...  
 Yambear...  
 el Bote...  
 el...



H	M	B	Rumbo.	Viento	Abatim.	Variac	DIA 2 DE Mayo DE 1788
1	7 <sup>o</sup>	7 <sup>o</sup>	SSO 50'	OSO	200		<p>El día que estamos en            las Puntas y el tiempo es            por dos rumbos Nao el que me            nigiera la tabla la mara de            alas 9 se hizo el 12 de Mayo por            largo el punto de la mara            y toda vela menuda alar            se harini el Cabo de S. Pedro            zente y se demarcio al N. de            de la Pupa N. de S. al 6 leg            a cura hora se hizo la Señal            de que llegare el 2 de Agosto            alas 10 1/2 lo que nos fuere            con solo las pavesas armada            al tenor del Estarciera.            Anochi con los Horis. ca            gados de Brumaron la mar            picada de 10 el 7<sup>o</sup> por 10            de despues nos alar un            con la maza a tabis alar            erado a la vez el 2 de Ag.            lo que que busarda. No            nor amante no rianes con            por contor de 20 horas con el fial de Amareca en            mismo Sillid y que procurase amanecer y maldad            a Nostron para manzualo la maestranza de un            fizeata alar 10 se en ensio el fial de Pava en            gairata a la 14 viramos por N. de N. para al 10            7<sup>o</sup> y concluida la virada se apago el fial de            Gavida y se apago el fial de Pava a la 18 se            en vendi fial en la gairata y viramos por N. de N.            para al SSO 7<sup>o</sup> 10 apogato el fial y alar 2            otros abitar por el N. de N. 7<sup>o</sup> 10 calmor.</p>
2	7 <sup>o</sup>	8 <sup>o</sup>	SSO	OSO	200		
3	7 <sup>o</sup>	8 <sup>o</sup>	SSO 40'	OSO	200		
4	7 <sup>o</sup>	7 <sup>o</sup>	SSO	OSO	200		
5	6 <sup>o</sup>	8 <sup>o</sup>	SSO	OSO	200		
6	8 <sup>o</sup>	8 <sup>o</sup>	SSO	OSO	200		
7	7 <sup>o</sup>	8 <sup>o</sup>	SSO	OSO	200		
8	8 <sup>o</sup>	8 <sup>o</sup>	SSO	OSO	200		
9	2 <sup>o</sup>	8 <sup>o</sup>	SSO 50'	OSO	150		
10	2 <sup>o</sup>	8 <sup>o</sup>	SSO 50'	OSO	150		
11	2 <sup>o</sup>	8 <sup>o</sup>	SSO	OSO	150		
12	2 <sup>o</sup>	8 <sup>o</sup>	SSO	OSO	150		
1	2 <sup>o</sup>	8 <sup>o</sup>	SSO 50'	OSO	150		
2	7 <sup>o</sup>	7 <sup>o</sup>	SSO	OSO	200		
3	2 <sup>o</sup>	8 <sup>o</sup>	SSO	OSO	150		
4	3 <sup>o</sup>	8 <sup>o</sup>	SSO	OSO	150		
5	7 <sup>o</sup>	8 <sup>o</sup>	SSO 40'	OSO	150		
6	2 <sup>o</sup>	7 <sup>o</sup>	SSO	OSO	150		
7	3 <sup>o</sup>	7 <sup>o</sup>	SSO	OSO	150		
8	3 <sup>o</sup>	7 <sup>o</sup>	SSO	OSO	150		
9	2 <sup>o</sup>	7 <sup>o</sup>	SSO	OSO	150		
10	2 <sup>o</sup>	7 <sup>o</sup>	SSO	OSO	150		
11	2 <sup>o</sup>	7 <sup>o</sup>	SSO	OSO	150		
12	2 <sup>o</sup>	7 <sup>o</sup>	SSO	OSO	150		

por contor de 20 horas con el fial de Amareca en  
 mismo Sillid y que procurase amanecer y maldad  
 a Nostron para manzualo la maestranza de un  
 fizeata alar 10 se en ensio el fial de Pava en  
 gairata a la 14 viramos por N. de N. para al 10  
 7<sup>o</sup> y concluida la virada se apago el fial de  
 Gavida y se apago el fial de Pava a la 18 se  
 en vendi fial en la gairata y viramos por N. de N.  
 para al SSO 7<sup>o</sup> 10 apogato el fial y alar 2  
 otros abitar por el N. de N. 7<sup>o</sup> 10 calmor.

H	M	B	Rumbo.	Viento	Abatim.	Varic.	DIA	DE	DE 173
1							Anchura cargado		
2							Entramos en mar liana el 7 <sup>to</sup>		
3							el mismo el Bergantín venido		
4							la tierra a la vista. Del Est. Cabo		
5							N. 1 <sup>o</sup> Viz. como el 9 a 6 y 8.		
6							marando al S. E. 3 <sup>o</sup> S. 1 <sup>o</sup> M.		
7							Apunta a las 11 se ve el		
8							Senori a el Agua y a su		
9							mos el triangulo a fin de que		
10							firmamos a el Berg. a guisa		
11							de tendidos los galaxias y		
12							recibido el Senori a recibimos		
1							al S. E. 1 <sup>o</sup> S. 1 <sup>o</sup> M. hacia el		
2							de la red que corria a lo		
3							por quinta vez el que me		
4							sitaba Puerto para descubrir		
5							el agua de la red y que en		
6							ta. Situacion acordamos		
7							alab. se mandó por cartas		
8							a el S. E. 1 <sup>o</sup> S. 1 <sup>o</sup> M. para		
9							pasar los rios a la posion		
10							y se mandaron los Triunfos		
11							y la bandera a las 3 p.m.		
12							vacaban solo con el		

Y Cambiamos en buelta a N. O. con el 7<sup>mo</sup> de Mayo.

El día se demoró el Cabo N. 1<sup>o</sup> Viz. al N. E. E.  
 La Punta de Agos. al N. E. S. E. todo el día. Agua

H	M	B	Rumbo.	Viento	Abatim.	Variac	DIA 7. <sup>o</sup> DE Junio DE 1787
1							
2							
3							
4							
5							
6							
7	3.	0.	047 <sup>o</sup> 30'	SSO	8'		
8	1.	0.	050 <sup>o</sup>	SSO	11'		
9	6.	0.					
10	2.	6.					
11	2.	6.					
12	1.	0.					
1	1.	0.	056 <sup>o</sup>	SO	8'		
2	5.	0.					
3	8.	0.					
4	3.	0.					
5							
6							
7							
8							
9							
10							
11							
12							

J. M. Na seguimos  
 Puerto de O con 7.<sup>o</sup> 300  
 solo con las cañas a las 7  
 andamos para tomar la 7.<sup>a</sup>  
 ala de siamos 6.<sup>a</sup> N. de  
 al 8.<sup>o</sup> y 7.<sup>o</sup> 300 100  
 y para ir a Xarcamos el  
 porde las 2 a las 1 con  
 de los corchos propo  
 vela a 10 de Mani  
 nos N. de Cabo de  
 11.<sup>o</sup> para tomar algunas  
 y las 10 y 11 y 12  
 1. continua el 7.<sup>o</sup> 300  
 por una andana de  
 cañas a cuya hora se  
 12. 10. 11. 12. 13. 14. 15. 16. 17. 18. 19. 20. 21. 22. 23. 24. 25. 26. 27. 28. 29. 30. 31. 32. 33. 34. 35. 36. 37. 38. 39. 40. 41. 42. 43. 44. 45. 46. 47. 48. 49. 50. 51. 52. 53. 54. 55. 56. 57. 58. 59. 60. 61. 62. 63. 64. 65. 66. 67. 68. 69. 70. 71. 72. 73. 74. 75. 76. 77. 78. 79. 80. 81. 82. 83. 84. 85. 86. 87. 88. 89. 90. 91. 92. 93. 94. 95. 96. 97. 98. 99. 100. 101. 102. 103. 104. 105. 106. 107. 108. 109. 110. 111. 112. 113. 114. 115. 116. 117. 118. 119. 120. 121. 122. 123. 124. 125. 126. 127. 128. 129. 130. 131. 132. 133. 134. 135. 136. 137. 138. 139. 140. 141. 142. 143. 144. 145. 146. 147. 148. 149. 150. 151. 152. 153. 154. 155. 156. 157. 158. 159. 160. 161. 162. 163. 164. 165. 166. 167. 168. 169. 170. 171. 172. 173. 174. 175. 176. 177. 178. 179. 180. 181. 182. 183. 184. 185. 186. 187. 188. 189. 190. 191. 192. 193. 194. 195. 196. 197. 198. 199. 200. 201. 202. 203. 204. 205. 206. 207. 208. 209. 210. 211. 212. 213. 214. 215. 216. 217. 218. 219. 220. 221. 222. 223. 224. 225. 226. 227. 228. 229. 230. 231. 232. 233. 234. 235. 236. 237. 238. 239. 240. 241. 242. 243. 244. 245. 246. 247. 248. 249. 250. 251. 252. 253. 254. 255. 256. 257. 258. 259. 260. 261. 262. 263. 264. 265. 266. 267. 268. 269. 270. 271. 272. 273. 274. 275. 276. 277. 278. 279. 280. 281. 282. 283. 284. 285. 286. 287. 288. 289. 290. 291. 292. 293. 294. 295. 296. 297. 298. 299. 300. 301. 302. 303. 304. 305. 306. 307. 308. 309. 310. 311. 312. 313. 314. 315. 316. 317. 318. 319. 320. 321. 322. 323. 324. 325. 326. 327. 328. 329. 330. 331. 332. 333. 334. 335. 336. 337. 338. 339. 340. 341. 342. 343. 344. 345. 346. 347. 348. 349. 350. 351. 352. 353. 354. 355. 356. 357. 358. 359. 360. 361. 362. 363. 364. 365. 366. 367. 368. 369. 370. 371. 372. 373. 374. 375. 376. 377. 378. 379. 380. 381. 382. 383. 384. 385. 386. 387. 388. 389. 390. 391. 392. 393. 394. 395. 396. 397. 398. 399. 400. 401. 402. 403. 404. 405. 406. 407. 408. 409. 410. 411. 412. 413. 414. 415. 416. 417. 418. 419. 420. 421. 422. 423. 424. 425. 426. 427. 428. 429. 430. 431. 432. 433. 434. 435. 436. 437. 438. 439. 440. 441. 442. 443. 444. 445. 446. 447. 448. 449. 450. 451. 452. 453. 454. 455. 456. 457. 458. 459. 460. 461. 462. 463. 464. 465. 466. 467. 468. 469. 470. 471. 472. 473. 474. 475. 476. 477. 478. 479. 480. 481. 482. 483. 484. 485. 486. 487. 488. 489. 490. 491. 492. 493. 494. 495. 496. 497. 498. 499. 500. 501. 502. 503. 504. 505. 506. 507. 508. 509. 510. 511. 512. 513. 514. 515. 516. 517. 518. 519. 520. 521. 522. 523. 524. 525. 526. 527. 528. 529. 530. 531. 532. 533. 534. 535. 536. 537. 538. 539. 540. 541. 542. 543. 544. 545. 546. 547. 548. 549. 550. 551. 552. 553. 554. 555. 556. 557. 558. 559. 560. 561. 562. 563. 564. 565. 566. 567. 568. 569. 570. 571. 572. 573. 574. 575. 576. 577. 578. 579. 580. 581. 582. 583. 584. 585. 586. 587. 588. 589. 590. 591. 592. 593. 594. 595. 596. 597. 598. 599. 600. 601. 602. 603. 604. 605. 606. 607. 608. 609. 610. 611. 612. 613. 614. 615. 616. 617. 618. 619. 620. 621. 622. 623. 624. 625. 626. 627. 628. 629. 630. 631. 632. 633. 634. 635. 636. 637. 638. 639. 640. 641. 642. 643. 644. 645. 646. 647. 648. 649. 650. 651. 652. 653. 654. 655. 656. 657. 658. 659. 660. 661. 662. 663. 664. 665. 666. 667. 668. 669. 670. 671. 672. 673. 674. 675. 676. 677. 678. 679. 680. 681. 682. 683. 684. 685. 686. 687. 688. 689. 690. 691. 692. 693. 694. 695. 696. 697. 698. 699. 700. 701. 702. 703. 704. 705. 706. 707. 708. 709. 710. 711. 712. 713. 714. 715. 716. 717. 718. 719. 720. 721. 722. 723. 724. 725. 726. 727. 728. 729. 730. 731. 732. 733. 734. 735. 736. 737. 738. 739. 740. 741. 742. 743. 744. 745. 746. 747. 748. 749. 750. 751. 752. 753. 754. 755. 756. 757. 758. 759. 760. 761. 762. 763. 764. 765. 766. 767. 768. 769. 770. 771. 772. 773. 774. 775. 776. 777. 778. 779. 780. 781. 782. 783. 784. 785. 786. 787. 788. 789. 790. 791. 792. 793. 794. 795. 796. 797. 798. 799. 800. 801. 802. 803. 804. 805. 806. 807. 808. 809. 810. 811. 812. 813. 814. 815. 816. 817. 818. 819. 820. 821. 822. 823. 824. 825. 826. 827. 828. 829. 830. 831. 832. 833. 834. 835. 836. 837. 838. 839. 840. 841. 842. 843. 844. 845. 846. 847. 848. 849. 850. 851. 852. 853. 854. 855. 856. 857. 858. 859. 860. 861. 862. 863. 864. 865. 866. 867. 868. 869. 870. 871. 872. 873. 874. 875. 876. 877. 878. 879. 880. 881. 882. 883. 884. 885. 886. 887. 888. 889. 890. 891. 892. 893. 894. 895. 896. 897. 898. 899. 900. 901. 902. 903. 904. 905. 906. 907. 908. 909. 910. 911. 912. 913. 914. 915. 916. 917. 918. 919. 920. 921. 922. 923. 924. 925. 926. 927. 928. 929. 930. 931. 932. 933. 934. 935. 936. 937. 938. 939. 940. 941. 942. 943. 944. 945. 946. 947. 948. 949. 950. 951. 952. 953. 954. 955. 956. 957. 958. 959. 960. 961. 962. 963. 964. 965. 966. 967. 968. 969. 970. 971. 972. 973. 974. 975. 976. 977. 978. 979. 980. 981. 982. 983. 984. 985. 986. 987. 988. 989. 990. 991. 992. 993. 994. 995. 996. 997. 998. 999. 1000.

con que andamos en  
 Benavente. por el lado de Boca-Cruz y la  
 y que este Puerto vele admitir me en la  
 Ferretera vallaria una Fraga de Guerra de la  
 tomare e noticia; Respondio ser a cuyo nombr  
 para noticia. como se como a la 11.<sup>a</sup> de  
 de 11. a cuya hora vele omó una Fraga  
 de 10 al 12 de 10 y 11. a cuya hora est  
 con que andamos en Boca-Cruz a ena









| H  | M | B | Rumbo. | Viento | Mar.   | Variaz | DIA 1 DE 1780  |
|----|---|---|--------|--------|--------|--------|--|
| 1  |   |   | SE 10° | SE 20' | 4'     | SE 10' | Continuamos al mismo                                   |
| 2  |   |   | NO 50° | NO 20' | NO 20' | NO 20' | comiar a 20' y poco mas                                |
| 3  |   |   | NE 10° | NE 10' | NE 10' | NE 10' | van a guiar tornales 2000                              |
| 4  |   |   | SE 10° | SE 10' | SE 10' | SE 10' | los el 1° de la tarde la amarilla                      |
| 5  |   |   | NE 80° | NE 20' | NE 20' | NE 20' | calicara no se ve a la 1 hora                          |
| 6  |   |   | SE 10° | SE 10' | SE 10' | SE 10' | mas p <sup>a</sup> el viento surca a las               |
| 7  |   |   | SE 10° | SE 10' | SE 10' | SE 10' | separar cañendo el 1° de la                            |
| 8  |   |   | SE 10° | SE 10' | SE 10' | SE 10' | exp <sup>a</sup> Fraga <sup>ta</sup> a las 2 y 3 horas |
| 9  |   |   | SE 10° | SE 10' | SE 10' | SE 10' | to para combaxo, p <sup>a</sup> un viento              |
| 10 |   |   | SE 10° | SE 10' | SE 10' | SE 10' | masa de viento a las 3                                 |
| 11 |   |   | SE 10° | SE 10' | SE 10' | SE 10' | horas la que se llamo a                                |
| 12 |   |   | SE 10° | SE 10' | SE 10' | SE 10' | Francia a las 4 y 5 horas                              |
| 1  |   |   | SE 10° | SE 10' | SE 10' | SE 10' | a las 6 y 7 horas y las 8 y 9                          |
| 2  |   |   | SE 10° | SE 10' | SE 10' | SE 10' | hora lazo a la distancia                               |
| 3  |   |   | SE 10° | SE 10' | SE 10' | SE 10' | de a las 10 y 11 horas                                 |
| 4  |   |   | SE 10° | SE 10' | SE 10' | SE 10' | a guisa de una c. a las                                |
| 5  |   |   | SE 10° | SE 10' | SE 10' | SE 10' | 6 y 7 horas una lmba a las                             |
| 6  |   |   | SE 10° | SE 10' | SE 10' | SE 10' | 8 y 9 horas a las 10 y 11                              |
| 7  |   |   | SE 10° | SE 10' | SE 10' | SE 10' | horas la que parecia ser                               |
| 8  |   |   | SE 10° | SE 10' | SE 10' | SE 10' | Palacio a las 10 y 11 horas                            |
| 9  |   |   | SE 10° | SE 10' | SE 10' | SE 10' | de a las 12 y 1 horas                                  |
| 10 |   |   | SE 10° | SE 10' | SE 10' | SE 10' | mas a las 2 y 3 horas                                  |
| 11 |   |   | SE 10° | SE 10' | SE 10' | SE 10' | con el viento que parecia                              |
| 12 |   |   | SE 10° | SE 10' | SE 10' | SE 10' | un viento que parecia                                  |

el 10 se de surco a Punta de la Cruz a las 10 y 11 horas  
 lo halla en el punto de 10 y 11 y la Punta de la Cruz  
 a las 12 y 1 horas todo el la Tierra de la Cruz en una  
 97 millas

En el 10 de Abril se vio un viento  
 NO el 10 de Abril a las 10 y 11 horas a las 12 y 1 horas  
 de a las 2 y 3 horas a las 4 y 5 horas a las 6 y 7 horas  
 a las 8 y 9 horas a las 10 y 11 horas a las 12 y 1 horas



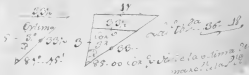




| H  | M | B | Rumbo. | Viento  | Abatim. | Variac | DIA & DE: mto DE 1780                              |
|----|---|---|--------|---------|---------|--------|--|
| 1  | o | o |        |         |         |        | Char Ma. e a corru                                 |
| 2  | o | o |        |         |         |        | 101 avca munda y se co                             |
| 3  | o | o | N 30 O | O 1/2 E | 28      |        | 76 fard de Riba voce an                            |
| 4  | o | o |        |         |         |        | Ala 70 e lupo. a moya                              |
| 5  | o | o |        |         |         |        | Arriba 2 no xare el. de                            |
| 6  | o | o | Coima  |         |         |        | deu Naviondo. e el. e                              |
| 7  | o | o | N 30 O | O 1/2 E |         |        | e 27 <sup>to</sup> al ex. covar vamo               |
| 8  | o | o |        |         |         |        | ona ala 11. e quabo el 27 <sup>to</sup>            |
| 9  | o | o | O 8 E  | O 1/2 E |         |        | 27 <sup>to</sup> 2 <sup>o</sup> del ex. se ala. 70 |
| 10 | o | o | O 70 N | O 1/2 E |         |        | e largaron los 100 mto.                            |
| 11 | o | o |        |         |         |        | ala 8 e apoco el Farol                             |
| 12 | o | o |        |         |         |        | de Hoyay   |
| 1  | o | o |        |         |         |        | e mto cargado y                                    |
| 2  | o | o |        |         |         |        | el viento hacia los la mar                         |
| 3  | o | o |        |         |         |        | na e al 2 <sup>o</sup> al mto y el no              |
| 4  | o | o |        |         |         |        | v <sup>o</sup> me una para immed                   |
| 5  | o | o | O 10 E | O 1/2 E |         |        | al. ala el. 01 a Coma el                           |
| 6  | o | o |        |         |         |        | ate R. 2 <sup>o</sup> de mto al ex. 70             |
| 7  | o | o |        |         |         |        | na. Pueta e lupo x 27 <sup>to</sup>                |
| 8  | o | o |        |         |         |        | Arriba el. Coma mto                                |
| 9  | o | o | O 10 E | O 1/2 E |         |        | 1 <sup>o</sup> e todo ala Hoyay y                  |
| 10 | o | o |        |         |         |        | ala el. 01 e Coma mto                              |
| 11 | o | o |        |         |         |        | Arriba el. 01 e Coma mto                           |
| 12 | o | o |        |         |         |        | Arriba el. 01 e Coma mto                           |

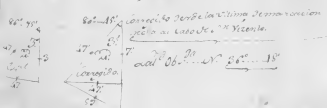
Al m<sup>o</sup> 100. e Coma el ex. 70<sup>to</sup> al ex 600. e a 700.

a al Solia 27. 36 15 long. altura 7. 25  
 Dia 010. 1. 27 30 27<sup>to</sup> 20 17  
 a al 00. 20. 27. 30 27<sup>to</sup> 20 17



| H  | M | B | Rumbo.     | Viento   | Abatim. | Variac. | DIA e DEPART. DE 1789                   |
|----|---|---|------------|----------|---------|---------|---|
| 1  | 2 | 6 | 66° 00'    | Variable | 8'      | 160°    | Continuamos a salir de San              |
| 2  | 2 | 6 | ...        | ...      | ...     | ...     | García y Velasco y cuando estuvimos     |
| 3  | 2 | 6 | 71° 00'    | ...      | ...     | ...     | al 01° 5' N. 10° N. O. Sancho y la mota |
| 4  | 2 | 8 | ...        | ...      | ...     | ...     | 66.5 y el Bergantín al 6 se abisma      |
| 5  | 1 | 6 | 81° 30'    | Variable | 7'      | ...     | ron los Triancos. S. Ponense el         |
| 6  | 1 | 7 | ...        | ...      | ...     | ...     | sol veló la Variacion de la Aguja       |
| 7  | 1 | 8 | ...        | ...      | ...     | ...     | de 10. 33. 00.                          |
| 8  | 2 | 8 | ...        | ...      | ...     | ...     | Amoch. el velo con                      |
| 9  | 2 | 1 | 71. 00. 00 | ...      | ...     | ...     | alg.ª Telafencia los Triancos calamos   |
| 10 | 2 | 2 | ...        | ...      | ...     | ...     | la marillana al 9° 00' 00' 00' 124.     |
| 11 | 2 | 1 | ...        | ...      | ...     | ...     | varias y variable y el velo al          |
| 12 | 2 | 4 | ...        | ...      | ...     | ...     | se abisma a las 8 de la noche el        |
| 1  | 2 | 6 | 66. 15. 00 | ...      | ...     | ...     | Sancho y Papa solo antes de la          |
| 2  | 2 | 6 | ...        | ...      | ...     | ...     | se abisma los Triancos a esta           |
| 3  | 1 | 2 | 81. 40 00  | ...      | ...     | ...     | hora a guisa el 10. 30. 00              |
| 4  | 2 | 6 | ...        | ...      | ...     | ...     | Amoch. los Triancos a guisa             |
| 5  | 1 | 1 | 81. 30. 00 | ...      | ...     | ...     | de marillana 9° 00' 00' 00' 124.        |
| 6  | 1 | 1 | ...        | ...      | ...     | ...     | una praua de 1000 y el velo al          |
| 7  | 1 | 1 | 81. 40 00  | Variable | ...     | ...     | se abisma a las 7 y abisma              |
| 8  | 1 | 8 | ...        | ...      | ...     | ...     | los Triancos y a vela entre bo-         |
| 9  | 2 | 6 | 81. 00     | ...      | ...     | ...     | lante y N. Ponense y el fonde           |
| 10 | 2 | 6 | ...        | ...      | ...     | ...     | de las 8 se abisma a guisa.             |
| 11 | 6 | 7 | 0. 00. 00  | Variable | ...     | ...     |   |
| 12 | 6 | 8 | ...        | ...      | ...     | ...     |   |

Salida y última Demarcación... 36. 15. 00... Demarcada 7. 35.  
 en Orizaba... 10. 30. 00... 3... Una... 0... 50  
 Salida... 36. 49. 00... Llegada... 0... 1. 76



| H  | M | B | Rumbo.                           | Viento | Abatim. | Variac           | DIA 7 DE Julio DE 1784  |
|----|---|---|----------------------------------|--------|---------|------------------|---|
| 1  | 2 | 2 | OSO                              | no     | 8'      | N <sup>o</sup> 2 | Continuamos al N <sup>o</sup> 2 con   |
| 2  | 2 | 6 |                                  |        |         |                  | contodo abasó a niento el y   |
| 3  | 2 | 8 | OSO O <sup>o</sup> E             |        |         |                  | fago de N <sup>o</sup> 2 y N <sup>o</sup> 2 para ab <sup>o</sup> N <sup>o</sup> |
| 4  | 2 | 2 |                                  |        |         |                  | y el tiro p <sup>o</sup> la p <sup>o</sup> ca a N <sup>o</sup> 2                |
| 5  | 2 | 2 | 74 <sup>o</sup> S <sup>o</sup> E | no     | 1'      |                  | Dix <sup>o</sup> la mar buena y el y <sup>o</sup> N <sup>o</sup>                |
| 6  | 2 | 8 |                                  |        |         |                  | mose alar N <sup>o</sup> y ella <sup>o</sup> la ven                             |
| 7  | 2 | 8 |                                  |        |         |                  | tolina al N <sup>o</sup> y N <sup>o</sup> 2. int <sup>o</sup> don               |
| 8  | 2 | 7 | Calma                            | Calma  |         |                  | ca a N <sup>o</sup> 2   |
| 9  |   |   |                                  |        |         |                  |   |
| 10 |   |   |                                  |        |         |                  |   |
| 11 |   |   |                                  |        |         |                  |   |
| 12 |   |   |                                  |        |         |                  |   |
| 1  |   |   |                                  |        |         |                  |   |
| 2  |   |   |                                  |        |         |                  |   |
| 3  |   |   |                                  |        |         |                  |   |
| 4  |   |   |                                  |        |         |                  |   |
| 5  |   |   |                                  |        |         |                  |   |
| 6  |   |   |                                  |        |         |                  |   |
| 7  |   |   |                                  |        |         |                  |   |
| 8  |   |   |                                  |        |         |                  |   |
| 9  |   |   |                                  |        |         |                  |   |
| 10 |   |   |                                  |        |         |                  |   |
| 11 |   |   |                                  |        |         |                  |   |
| 12 |   |   |                                  |        |         |                  |   |

Continuamos al N<sup>o</sup> 2 con  
 contodo abasó a niento el y  
 fago de N<sup>o</sup> 2 y N<sup>o</sup> 2 para ab<sup>o</sup> N<sup>o</sup>  
 y el tiro p<sup>o</sup> la p<sup>o</sup>ca a N<sup>o</sup> 2  
 Dix<sup>o</sup> la mar buena y el y<sup>o</sup> N<sup>o</sup>  
 mose alar N<sup>o</sup> y ella<sup>o</sup> la ven  
 tolima al N<sup>o</sup> y N<sup>o</sup> 2. int<sup>o</sup> don  
 ca a N<sup>o</sup> 2  
 Tiro con los tiros con  
 pados la mar buena y el N<sup>o</sup>  
 N<sup>o</sup> 2 p<sup>o</sup> el N<sup>o</sup> 2 con Ventolina  
 Variable y p<sup>o</sup>ca al N<sup>o</sup> 2 y  
 Bergantín tiro unido

Tiro en calma  
 los tiros calmosos la mar bu  
 na y el Bergantín unido ala  
 li<sup>o</sup> nos entró la Ventolina  
 con Churros p<sup>o</sup> el N<sup>o</sup> alar  
 S. y quedó entorronente la  
 mar

Lat. N<sup>o</sup> 36° 48' Long. W<sup>o</sup> 6° 30'  
 Lat. N<sup>o</sup> 36° 30' Long. W<sup>o</sup> 6° 20'  
 Lat. N<sup>o</sup> 36° 28' Long. W<sup>o</sup> 6° 36'



Lat. W<sup>o</sup> N<sup>o</sup> ...  
 Este ca ...  
 ...





| H  | M | B | Rumbo.     | Viento   | Atim. | Variaz | DIA DE FERIA DE 1784                    |
|----|---|---|------------|----------|-------|--------|---|
| 1  | A | 8 | 0120       | NE       | 8     | 180    | Julianes al N.º de los cerros           |
| 2  | S | 8 |            |          |       |        | Papiiga y las Juntas volaron            |
| 3  | B | 2 | 197. S. A. | g. N. E. |       |        | 2 ramos siguientes la 1.ª de los cerros |
| 4  | B | 2 |            |          |       |        | 01.0.0.0. el 7.º y 8.º alas 7.00        |
| 5  | A | 2 |            |          |       |        | se abarrió una lancha que               |
| 6  | C | 2 | 197. S. A. | g. N. E. | 2     |        | la vela 1.ª de los cerros a las 8.00    |
| 7  | B | 2 |            |          |       |        | se cargó la mayor.                      |
| 8  | A | 2 |            |          |       |        | Tras de con los cerros                  |
| 9  | B | 8 | 197. S. A. |          | 7.00  |        | cuadrados el cielo despejado a          |
| 10 | B | 8 |            |          |       |        | 7.00 Fuera la mara 1.ª de los cerros    |
| 11 | A | 6 |            |          |       |        | el Bergantin p.ª la Paja al             |
| 12 | B | 3 |            |          |       |        | Distante alas 8.00 se abrió la          |
| 1  | 2 | 6 |            |          |       |        | vela. Cui para alas 8.00 p.ª            |
| 2  | A | 6 |            |          |       |        | mos la Abraz. p.ª atraer                |
| 3  | B | 8 |            |          |       |        | el Bergantin alas 9.00 se               |
| 4  | A | 6 |            |          |       |        | volvieron a las 9.00                    |
| 5  | B | 2 |            |          |       |        | se abrió a penas la Abraz               |
| 6  | B | 8 |            |          |       |        | vezana en la vela alas 10.00            |
| 7  | A | 6 |            |          |       |        | se abrió la Abraz a las 11.00           |
| 8  | B | 6 |            |          |       |        | cuadrados a las 12.00 se abrió          |
| 9  | A | 6 |            |          |       |        | la vela a las 1.00 de los cerros        |
| 10 | A | 8 |            |          |       |        | se abrió a las 2.00 de los cerros       |
| 11 | A | 2 |            |          |       |        |   |
| 12 | B | 2 |            |          |       |        |   |

10  
 Dña Estima... 36.92...  
 11 lavada... 36.92...  
 12... 36.92...

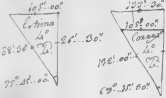


Me demora la la vela de M. Migue  
 al 0 8.º N. y El Cabo de M. Vizente al  
 E. 9.º S. irregular. 9.00 de los cerros  
 Este día no se volvió al Al Pon  
 no Remitido el Tiempo



| H  | M  | B  | Rumbo.        | Viento | Abatim. | Variac | DIA 17 DE Junio DE 1788   |
|----|----|----|---------------|--------|---------|--------|---|
| 1  | 6. | 0. | N.E. ... S.W. | me     | 8.      | ve     | Continuamos al m <sup>o</sup> Via<br>contar 6 pp. las Saviay -aba<br>un giro por comando al Abto<br>de Saviay la Potta conjet<br>el 7 <sup>o</sup> Faero y la mara Namay<br>el Bergantín y la proa algo<br>Dra. a las 6 se arriaron toda<br>sela menuda y se cargó la<br>mayor arriba y arribamos al<br>Nello a fin de unirse con<br>el Vero El Ponca y el Sol<br>se demarcó la Vaa <sup>o</sup> de la<br>Aguja y Div 23 24 N 7 <sup>o</sup> 1/2<br>la g. no fue de mucha sa-<br>facion p <sup>o</sup> causa de algunos<br>Zelafer alar 7 1/2 oramos abto<br>Ahorra arribado: la mara<br>Al V. 1 <sup>o</sup> p <sup>o</sup> el mara Bonano<br>ble para al no y el Bergan<br>vin unido<br>Fueron el vido todo<br>por de Zelaferis Parada mara<br>Hana el Bergantín unido. |
| 2  | 6. | 0. |               |        |         |        |   |
| 3  | 6. | 0. |               |        |         | 8.     |   |
| 4  | 6. | 0. |               |        |         |        |   |
| 5  | 7. | 0. | N.E. ... S.W. | me     |         |        |   |
| 6  | 7. | 0. |               |        |         |        |   |
| 7  | 8. | 0. |               |        |         |        |   |
| 8  | 2. | 7. | 86.5 S.W.     |        | 15.     |        |   |
| 9  | 5. | 0. | 92.0 S.W.     | me     |         |        |   |
| 10 | 2. | 0. |               |        |         |        |   |
| 11 | 2. | 0. |               |        |         |        |   |
| 12 | 2. | 0. |               |        |         |        |   |
| 1  | 3. | 0. | 88.4 S.W.     |        |         |        |   |
| 2  | 3. | 0. |               |        |         |        |   |
| 3  | 3. | 0. |               |        |         |        |   |
| 4  | 3. | 0. |               |        |         |        |   |
| 5  | 6. | 0. | N.W. ... S.E. |        |         |        |   |
| 6  | 3. | 0. |               |        |         |        |   |
| 7  | 4. | 0. |               |        |         |        |   |
| 8  | 4. | 0. |               |        |         |        |   |
| 9  | 4. | 0. | 070 S.W.      |        | 16.     |        |   |
| 10 | 3. | 0. |               |        |         |        |   |
| 11 | 3. | 0. | 86.5 S.W.     | me     |         |        |   |
| 12 | 3. | 0. |               |        |         |        |   |

Lat. Salida N. 37° 05' ... 00"      Long. Salida ... 19° ... 30"  
 Uta Of. ... 20° 26' ... 30"      Uta Of. ... 0. 208° ... 73° ... 30"  
 Lat. Neg. ... 37° 32' 30"      Long. Neg. ... 0. 358° ... 05' ... 00"



Demorandome la V. la de  
 Miguel al O Cal. 7 el C. N.  
 Fierzo al E. 5. Dra. Et la  
 30° 00' de rto. Log. y la 2. A. N.

Lat. Obvensade 37° ... 45' ... 00"

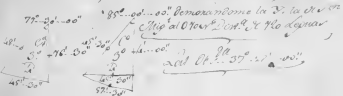
DIA 12 DE Junio DE 1788

| H  | M | B | Rumbo.    | Viento | Abatim. | Variac. |
|----|---|---|-----------|--------|---------|---------|
| 1  | 2 | R | 65° 30' N | N      | 8°      | No 70   |
| 2  | 2 | R |           |        |         |         |
| 3  | 2 | A | 71° ... S |        |         |         |
| 4  | 2 | e |           |        | 70°     |         |
| 5  | 2 | A | 68° ... S |        |         |         |
| 6  | 2 | e |           |        |         |         |
| 7  | 2 | e |           |        |         |         |
| 8  | 2 | e |           |        |         |         |
| 9  | 3 | e | 61° 30' S |        |         |         |
| 10 | 3 | 7 | 67° 30' S |        |         |         |
| 11 | 2 | e |           |        |         |         |
| 12 | 2 | 2 | 88° ... S | miro   | 70°     |         |
| 1  | 2 | 2 |           |        |         |         |
| 2  | 3 | 3 |           |        |         |         |
| 3  | 3 | 8 |           |        |         |         |
| 4  | 2 | 8 |           |        |         |         |
| 5  | 2 | 8 | 0 5° N    | N      |         |         |
| 6  | 2 | 8 |           |        |         |         |
| 7  | 3 | 7 |           |        |         |         |
| 8  | 1 | e |           |        |         |         |
| 9  | 1 | e |           |        |         |         |
| 10 | e | 8 |           |        |         |         |
| 11 | e | 8 | 56° 38' S | 60°    | 20°     |         |
| 12 | 3 | A |           |        |         |         |

Judamos al m<sup>o</sup> Tracor  
 la p<sup>a</sup> p<sup>a</sup> las parias sobre 2 ramos  
 en Buella el Rto gobernanado al  
 Brumbos que demuestran la tabla  
 con el 3<sup>o</sup> de calma de la mar lla-  
 ma el Orogante unido a la M<sup>a</sup> y  
 largaron los ramos ala Paria  
 y largaron los Tuavetes  
 ala M<sup>a</sup> y puso la Paria en fa-  
 cta p<sup>a</sup> quinta la Yega mayor  
 despues de Trada se mance y  
 se amuro la mayor dia 3 1/2 Or.  
 ramoral Rto con el 3<sup>o</sup> Bonar-  
 cible ala 7 se cesaron los Tu-  
 vetes y la vela estai Delante y  
 se le tomo una cordana de Rizo  
 ala paria.

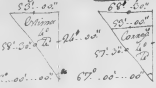
Amor. con los d'avis are  
 lajado la mar lla y el Orog<sup>o</sup>  
 yivo unido el 3<sup>o</sup> flego ala 2  
 y puso la libram<sup>o</sup> y ala M<sup>a</sup> i ma-  
 no Amor. con los d'avis are  
 lajado al p<sup>o</sup> mar al Rto el Orog<sup>o</sup>  
 unido el 3<sup>o</sup> laima.

Salida. N. ... 37° ... 15' ... 00" Long<sup>o</sup> Ania ... 358° ... 06' ... 00"  
 Llegada. N. ... 37° ... 20' ... 30" Long<sup>o</sup> B. ... 300° ... 57' ... 30"  
 Llegada. N. ... 37° ... 20' ... 30" Long<sup>o</sup> Llegada C. ... 357° ... 08' ... 30"



| H  | M   | B | Rumbo.          | Viento | Abates | Variac | DIA 70 DE Junio DE 1788   |
|----|-----|---|-----------------|--------|--------|--------|---|
| 1  | 2   | 6 | 90°...A°        | SW     | 2      | SW     | <p>Al on<sup>ra</sup> que guetamos con<br/> Tercio y las partes de tierra<br/> una goviernante al punto g<br/> demuestra la Tabla con el N<sup>o</sup><br/> 000 Bonancible Bonancible<br/> proa al NW<sup>o</sup> en la mar Picada<br/> del NW y el Berg<sup>o</sup> unido ala<br/> L<sup>o</sup> vellano el O<sup>o</sup> alar 3 al 000<br/> Anar<sup>o</sup> cargado y con algunas<br/> Chuscas<sup>o</sup> pel<sup>o</sup> 0<sup>o</sup> mas un<br/> 80 del NW y una frag<sup>o</sup> alav<br/> ta g<sup>o</sup> sigire la Puella del NW<br/> y el Berg<sup>o</sup> unido incorporad<br/> ala 7<sup>o</sup> llamio el 7<sup>o</sup> al 0 Cal<br/> mora ala 8<sup>o</sup> nos entró un<br/> Chuscas con el 7<sup>o</sup> pel<sup>o</sup> 000<br/> Bonancible ed que ala 8<sup>o</sup> re<br/> quedo en Bonantina Calm<br/> y Variable pel<sup>o</sup> 3<sup>o</sup> Guadua<br/> quedantono cari imposita<br/> Tuan<sup>o</sup> Volado los NW<br/> zorte Chuscasos la mar<br/> ra del NW el 7<sup>o</sup> Galon<sup>o</sup><br/> el 7<sup>o</sup> el NW unido.</p> |
| 2  | 3   | 6 | ...             | ...    | ...    | ...    |   |
| 3  | 2   | 2 | 18°...A°        | ...    | ...    | ...    |   |
| 4  | 2   | 8 | ...             | ...    | ...    | ...    |   |
| 5  | 2   | 6 | 99°...98°...A°  | 0      | 2      | ...    |   |
| 6  | 2   | 6 | 18°...A°        | SW     | 98     | ...    |   |
| 7  | 2   | 6 | ...             | ...    | ...    | ...    |   |
| 8  | 6   | 3 | 99°...98°...A°  | 0      | ...    | ...    |   |
| 9  | ... | 6 | ...             | ...    | 30     | ...    |   |
| 10 | ... | 2 | ...             | ...    | ...    | ...    |   |
| 11 | ... | 8 | ...             | ...    | ...    | ...    |   |
| 12 | ... | 2 | 96°...118°...A° | SE     | ...    | ...    |   |
| 1  | ... | 8 | 98°...118°...A° | SW     | ...    | ...    |   |
| 2  | ... | 8 | ...             | ...    | ...    | ...    |   |
| 3  | 2   | 2 | ...             | ...    | ...    | ...    |   |
| 4  | 0   | 2 | ...             | ...    | ...    | ...    |   |
| 5  | 2   | 2 | ...             | ...    | ...    | ...    |   |
| 6  | 2   | 6 | ...             | ...    | ...    | ...    |   |
| 7  | 2   | 2 | ...             | ...    | ...    | ...    |   |
| 8  | 3   | 6 | ...             | ...    | ...    | ...    |   |
| 9  | 4   | 6 | ...             | ...    | ...    | ...    |   |
| 10 | 4   | 6 | ...             | ...    | ...    | ...    |   |
| 11 | 8   | 6 | ...             | ...    | ...    | ...    |   |
| 12 | 2   | 4 | ...             | ...    | ...    | ...    |   |

Lat. Salto. N. 37°...07'...00" } Long. Salto. 557°...08'...00"  
 Dista Salto. N. 10°...24'...00" } Dista Salto. O. 107°...08'...00"  
 Lat. Ucaja. N. 37°...04'...00" } Long. Ucaja. 556°...00'...00"



Demarcanse la Isla de...  
 al O.C. NW<sup>o</sup> 38 leguas

Lat. Ucaja 37°...00'...00"

| H  | M  | B | Rumbo.    | Viento | Abatim. | Varias. |
|----|----|---|-----------|--------|---------|---------|
| 1  | 1  | 6 | 60° 30' S | CC     | 50      | 1016    |
| 2  | 2  | 6 | ...       | ...    | ...     | ...     |
| 3  | 3  | 6 | 67° 30' S | ...    | ...     | ...     |
| 4  | 4  | 6 | ...       | ...    | ...     | ...     |
| 5  | 5  | 6 | ...       | ...    | ...     | ...     |
| 6  | 6  | 6 | ...       | ...    | ...     | ...     |
| 7  | 7  | 6 | ...       | ...    | ...     | ...     |
| 8  | 8  | 6 | ...       | ...    | ...     | ...     |
| 9  | 9  | 6 | ...       | ...    | ...     | ...     |
| 10 | 10 | 6 | ...       | ...    | ...     | ...     |
| 11 | 11 | 6 | ...       | ...    | ...     | ...     |
| 12 | 12 | 6 | ...       | ...    | ...     | ...     |
| 1  | 1  | 6 | 70° 30' S | ...    | ...     | ...     |
| 2  | 2  | 6 | ...       | ...    | ...     | ...     |
| 3  | 3  | 6 | 22° 00' S | ...    | ...     | ...     |
| 4  | 4  | 6 | 35° S     | ...    | 44      | ...     |
| 5  | 5  | 6 | 70° 30' S | 70     | 50      | ...     |
| 6  | 6  | 6 | ...       | ...    | ...     | ...     |
| 7  | 7  | 6 | ...       | ...    | ...     | ...     |
| 8  | 8  | 6 | ...       | ...    | ...     | ...     |
| 9  | 9  | 6 | ...       | ...    | ...     | ...     |
| 10 | 10 | 6 | ...       | ...    | ...     | ...     |
| 11 | 11 | 6 | ...       | ...    | ...     | ...     |
| 12 | 12 | 6 | ...       | ...    | ...     | ...     |

DIA 7<sup>o</sup> DE Julio DE 1785  
 Nos fué guarnecido con el  
 Viento y las Parias sobre un  
 otro gobernando al rumbo  
 9<sup>o</sup> demuestrando la Tabla con el 2<sup>o</sup>  
 del 1<sup>o</sup> y la mar del 1<sup>o</sup> y  
 el 2<sup>o</sup> unido para despues de  
 las 12 se mandó gobernar al  
 Oña 5<sup>o</sup> con 2<sup>o</sup> 1<sup>o</sup> alas 3<sup>o</sup>  
 y aliv el Belacho 4<sup>o</sup> Compo-  
 nente a las 3<sup>o</sup> estando todo el  
 Belacho se bolvió a hizar de  
 de las 2 alas se fueron tenidos ra-  
 rios Chubasco y el 7<sup>o</sup> alas ma-  
 fiores alas 6 faltó el Chubasco y  
 sacra de estibos y fue de  
 Compo chiza.  
 Anoch con el viento y  
 Rous con Zafra en la mar al  
 N el 7<sup>o</sup> y el 8<sup>o</sup> del E y el  
 10<sup>o</sup> unido alas 3<sup>o</sup> combamos  
 al Sur 9<sup>o</sup> y 1<sup>o</sup> con solo la  
 parca.  
 Anoch asciapados el  
 4<sup>o</sup> feroz y la mar del N.

Lat. Salida N. 37° 50' 00" Long. Salida 395° 00' 00"  
 Dia 8<sup>o</sup> N. 00° 08' 00" Dia 8<sup>o</sup> N. 2 40 50  
 Lat. Llegada N. 38° 64' 30" Long. Llegada 393° 47' 30"



Demarcanse la Isla de S. Miguel  
 al O 1<sup>o</sup> de N. de 45 leg.  
 Lat. Observada 38° 00' 00"

| H  | M | B | Rumbo       | Viento | Abama | Variac | DIA 79 DE Viaje   | Dia 1788 |
|----|---|---|-------------|--------|-------|--------|---|----------|
| 1  | 2 | 2 | 78° 30' 40" | nne    | 20    | 10 76  | Continuamos unidos con el<br>Demarcando en demanda de S. O. 70<br>5 1/2 mne Faerg. <sup>to</sup> la marilla<br>na alav 1/4 de las 10 al 10 1/2<br>7 1/2 neta n  |          |
| 2  | 2 | 4 | 88° 00' 40" | nne    | 20    |        |   |          |
| 3  | 4 | 2 | 86° 30' 40" | nne    | 20    |        |   |          |
| 4  | 6 | 4 | ~           | nne    | 20    |        |   |          |
| 5  | 4 | 4 | 37° 00' 40" | nne    | 20    |        |   |          |
| 6  | 2 | 4 | ~           | nne    | 20    |        |   |          |
| 7  | 2 | 6 | ~           | nne    | 20    |        |   |          |
| 8  | 2 | 6 | ~           | nne    | 20    |        |   |          |
| 9  | 4 | 4 | 78° 45' 40" | nne    | 20    |        |   |          |
| 10 | 2 | 0 | ~           | nne    | 20    |        |   |          |
| 11 | 2 | 0 | 25° 30' 40" | nne    | 20    |        |   |          |
| 12 | 2 | 2 | 76° 30' 40" | n      | 20    |        |   |          |
| 1  | 2 | 2 | ~           | nne    | 20    |        | Amor. Viano la marilla<br>na el 7 <sup>to</sup> Faerg. <sup>to</sup> el 10 <sup>to</sup> de 7 <sup>to</sup><br>poca poco despues de la 1/2 de las<br>bamos al 10 1/2 de las 10 1/2<br>mayora y se largó toda vela<br>menuda |          |
| 2  | 2 | 2 | ~           | nne    | 20    |        |   |          |
| 3  | 2 | 2 | 33° 45' 40" | nne    | 20    |        |   |          |
| 4  | 2 | 2 | ~           | nne    | 20    |        |   |          |
| 5  | 2 | 2 | 58° 45' 40" | nne    | 20    |        |   |          |
| 6  | 2 | 2 | ~           | nne    | 20    |        |   |          |
| 7  | 2 | 2 | ~           | nne    | 20    |        |   |          |
| 8  | 2 | 2 | ~           | nne    | 20    |        |   |          |
| 9  | 2 | 2 | 18° 00' 40" | nne    | 20    |        |   |          |
| 10 | 2 | 2 | ~           | nne    | 20    |        |   |          |
| 11 | 2 | 2 | ~           | nne    | 20    |        |   |          |
| 12 | 2 | 2 | ~           | nne    | 20    |        |   |          |

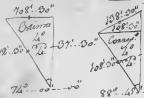
Amor. con los Dia.  
na Casados inada el 7<sup>to</sup>  
Dha y el 10<sup>to</sup> p<sup>ta</sup> papa algo  
Dha.

Amor. Viano la marilla  
na el 7<sup>to</sup> Faerg.<sup>to</sup> el 10<sup>to</sup> de 7<sup>to</sup>  
poca poco despues de la 1/2 de las  
bamos al 10 1/2 de las 10 1/2  
mayora y se largó toda vela  
menuda

Mar 8/4 se ha visto  
la tierra de la Isla de Malaga  
Confusa y la g. Alta ma. 1/2  
monaba al 10 1/2 de las 10 1/2

Amor. dia se demaró  
ma el 1/2 de las 10 1/2 de las 10 1/2  
al 10 1/2 y la Punta baja al  
10 1/2 de las 10 1/2 de las 10 1/2

Lat. Salida... 38° 00' 00"  
Dha Salida... 39° 30' 00"  
Lat. Llegada... 38° 37' 30"  
Dha Llegada... 39 7/8 0 00



Demarcandome la Isla de Malaga  
al 10 1/2 de las 10 1/2 de las 10 1/2  
Dha en la Recalada. 0 1/2 de las 10 1/2  
Lat. Ob. CV. 38° 02' 30"



+


D.<sup>no</sup> Vicente Lafino de S.<sup>no</sup> Miguel Brigadier de la R.<sup>a</sup>  
Armada, y Comandante de la Frag.<sup>ta</sup> Santa Perpetua

Certifico q.<sup>e</sup> el Agregado Manuel de Naves  
ha estado embarcado a mis ordenes durante  
la campaña de las Islas Azores, en cuyo  
tiempo ha desempeñado su obligacion, con  
exceso y aplicacion, y segun informe del  
Piloto de Dho Buque D.<sup>no</sup> Josef de Lopez es de  
una conducta arreglada, y de buenas entun-  
dades; y para q.<sup>e</sup> conste la firmo en la  
Ysla de Leon, a 26. de Agosto de 1788.

Vicente Lafino 



| H  | M | B | Rumbo.    | Viento | Abatim. | Variac. | DIAS DE VUELO DE 1788                                    |
|----|---|---|-----------|--------|---------|---------|--|
| 1  | 1 | 1 | 86°...-6° | nne    | 5°      | 1876    | Continuamos a m <sup>ra</sup> sea costada                |
| 2  | 1 | 1 | ...       | ...    | ...     |         | fuerza de vela y guandola Backo                          |
| 3  | 1 | 1 | 86°...-6° | ...    | ...     |         | al NW 14° NNE Dominable y la                             |
| 4  | 1 | 1 | ...       | ...    | ...     |         | masallana y el Dey <sup>o</sup> abasado                  |
| 5  | 1 | 1 | ...       | ...    | ...     |         | El Poniente el N. se demarco                             |
| 6  | 1 | 1 | ...       | ...    | ...     |         | lo mar. E. del fason del N. y E. N                       |
| 7  | 1 | 1 | ...       | ...    | ...     |         | la Vela de M. Tiquel al S. 10° y lo                      |
| 8  | 1 | 1 | 8°...-6°  | nne    | ...     |         | mar. de Sta. Ana. al S. 25° 30                           |
| 9  | 1 | 1 | ...       | ...    | ...     |         | lado de la Faja de Sta. Ana                              |
| 10 | 1 | 1 | 32°...-6° | nne    | ...     |         |  |
| 11 | 1 | 1 | ...       | ...    | ...     |         | Amorci con el cielo claro                                |
| 12 | 1 | 1 | ...       | ...    | ...     |         | los Vientos de la D. la mar ligera                       |
| 13 | 1 | 1 | 40°...-6° | ...    | ...     |         | y el S. 10° Dominable y el Dey <sup>o</sup>              |
| 14 | 1 | 1 | ...       | ...    | ...     |         | Pla. N. de la larga. Del. dar y e                        |
| 15 | 1 | 1 | ...       | ...    | ...     |         | encontrar la punta de Mesa                               |
| 16 | 1 | 1 | ...       | ...    | ...     |         | era de 3 <sup>ra</sup> y queda el 7 <sup>mo</sup> calava |
| 17 | 1 | 1 | ...       | ...    | ...     |         | dar 3 se larg. a la mayor para lo                        |
| 18 | 1 | 1 | 87°...-6° | ...    | ...     |         | dar 3 se larg. el fandi de N. de                         |
| 19 | 1 | 1 | ...       | ...    | ...     |         | Amorci con el viento                                     |
| 20 | 1 | 1 | ...       | ...    | ...     |         | mar. la mar ligera y el viento                           |
| 21 | 1 | 1 | ...       | ...    | ...     |         | y la Tierra a la vista del Dey <sup>o</sup>              |
| 22 | 1 | 1 | ...       | ...    | ...     |         | del. larga. Del. al N. de el                             |
| 23 | 1 | 1 | ...       | ...    | ...     |         | poniente de la Tierra. M. Tiquel.                        |



| H  | M | B | Rumbo.  | Viento | Abatim. | Variac | DIA 17 DE Mayo DE 1788  |
|----|---|---|---------|--------|---------|--------|---|
| 1  | 1 | 8 | 26° 45' | no.    | 5°      | 070    | <p>Al med. dia guedamos al<br/>         dia en buelta del Oro y en el<br/>         B. variable y con todo. Español<br/>         mas y el B. de parati unido<br/>         dia. Y de se. Escario el B.<br/>         hacia el oro Ma y. Tomamos<br/>         p. bastante boca del N. y E. po<br/>         co ante de la 7.ª y de. el an<br/>         go. la mayor avista q. ha sido<br/>         quedato el. 4.º Cairna desde<br/>         la. Laia. La ha estado el B.<br/>         muy. poco. P. ano al Pon<br/>         de el Sol. se demarco la<br/>         Variacion de la Zepha y de<br/>         10.º. 16.º. N. D. a cuya hora<br/>         demarco lo mas. E. de. La<br/>         Terrena al N. 77.º. D. Fl. de<br/>         ra mar. O. al N. 88.º. D. Amos<br/>         de la Zepha.</p> <p>Finos. Cagados<br/>         Oriz la mar llama el. 7.º<br/>         N. de B. variable y el B.<br/>         N. de B. variable y el B.<br/>         N. de B. variable y el B.</p> |
| 2  | 1 | 6 | 28° 00' | no.    | 22°     |        |   |
| 3  | 1 | 5 | 29° 45' | no.    | 6°      |        |   |
| 4  | 1 | 8 |         |        |         |        |   |
| 5  | 2 | 6 | 31° 15' | no.    |         |        |   |
| 6  | 2 | 6 |         |        |         |        |   |
| 7  | 2 | 2 |         |        |         |        |   |
| 8  | 2 | 2 |         |        |         |        |   |
| 9  | 2 | 6 | 35° 00' | no.    |         |        |   |
| 10 | 2 | 6 |         |        |         |        |   |
| 11 | 2 | 8 |         |        |         |        |   |
| 12 | 2 | 6 |         |        |         |        |   |
| 1  | 1 | 5 |         |        | 18°     |        |   |
| 2  | 1 | 8 |         |        |         |        |   |
| 3  | 1 | 6 |         |        |         |        |   |
| 4  | 1 | 5 |         |        |         |        |   |
| 5  | 1 | 5 |         |        |         |        |   |
| 6  | 2 | 4 |         |        |         |        |   |
| 7  | 2 | 0 | 44° 55' | no.    | 8°      |        |   |
| 8  | 2 | 7 |         |        |         |        |   |
| 9  | 2 | 2 |         |        |         |        |   |
| 10 | 2 | 2 | 07      | 070    |         |        |   |
| 11 | 2 | 6 | 28° 00' | no.    |         |        |   |
| 12 | 2 | 4 |         | 070    |         |        |   |

continua larga de la como al ESE dia. 8 se encaja  
 en la Pena de Azorana poco despues de la 3  
 apago otro farol.

Amara el uelo despejado los N. de  
 del primer cuadrante con Telaporia Guaba y de  
 el tercero calmado con en calma la Tierra de la  
 Terrena ala vista y el B. del P. de a B. de largo

Ma. de se demarco la tierra mar. e. de.  
 y de Terrena al Angulo de 26.º. 4.º cuadrante y como

DIARIO DE JOURNÉ DE 1782

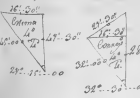
| H. | M. | B. | Rumbo. | Viento. | Abatim. | Variac. |
|----|----|----|--------|---------|---------|---------|
| 1  |    |    |        |         |         |         |
| 2  |    |    |        |         |         |         |
| 3  |    |    |        |         |         |         |
| 4  |    |    |        |         |         |         |
| 5  |    |    |        |         |         |         |
| 6  |    |    |        |         |         |         |
| 7  |    |    |        |         |         |         |
| 8  |    |    |        |         |         |         |
| 9  |    |    |        |         |         |         |
| 10 |    |    |        |         |         |         |
| 11 |    |    |        |         |         |         |
| 12 |    |    |        |         |         |         |
| 1  |    |    |        |         |         |         |
| 2  |    |    |        |         |         |         |
| 3  |    |    |        |         |         |         |
| 4  |    |    |        |         |         |         |
| 5  |    |    |        |         |         |         |
| 6  |    |    |        |         |         |         |
| 7  |    |    |        |         |         |         |
| 8  |    |    |        |         |         |         |
| 9  |    |    |        |         |         |         |
| 10 |    |    |        |         |         |         |
| 11 |    |    |        |         |         |         |
| 12 |    |    |        |         |         |         |

De Otra Isla al N 40° E  
 todo de la Aguja a cuya hora  
 se levanta el 1.º al O N 130  
 variable y seguimos viniendo  
 a babor. *Mar. 6* se camina  
 la mayor y se largaron los vientos  
 alas. Tardias y cuando largo  
 se largaron a cuyo hora se iban  
 por los Franceses.

Al N. de otra Isla de  
 marcia la mar a la Isla  
 3.º al N 85.º O. Z la mar se va  
 al N 50.º O. Nubosidad  
 Aguja.

A Isla Horario  
 primera a Loreo para el  
 N. 5.º N. 7.º Mediana  
 bases de la Isla tercera

Long. Sur... N... 38°... 44°... 30' Long. Sur... 050°... 21'... 30"  
 Vía Orma... N... 00... 44°... 30' Vía Esp. O... 000... 21'... 30"  
 La Ueg... N... 38°... 58°... 00' Long. Sur... 000... 21'... 00"



Demorandome la Isla Texera  
 al Angulo N 30° O N. 4.º N. 5.º  
 Isla N. 4.º N. 5.º Tiquel al N 55.º E  
 O N 4.º O N. 5.º  
 La Ueg... N... 38°... 58°... 00"

| H  | M  | B | Rumbo.     | Viento | Abatim. | Variac  | DIA 78 DE JUNIO DE 1784       |
|----|----|---|------------|--------|---------|---------|-------------------------------|
| 1  | 40 | 8 | 40°... 45° | SE     | 8°      | 070; 8° | Entramos al m. día con el     |
| 2  | 40 | 8 | 30°... 40° | SE     | 8°      |         | aparejo bravo por el rumbo al |
| 3  | 40 | 8 | 8°... 15°  | SE     | 8°      |         | Arto de 200 200 200 200 200   |
| 4  | 40 | 8 | 77°... 78° | SE     | 8°      |         | manable el Desencantado aban  |
| 5  | 40 | 8 | 28°... 30° | SE     | 8°      |         | ca 200 ala 40' Señales de     |
| 6  | 40 | 8 | 7°... 10°  | SE     | 8°      |         | 200 con proa al 070 200 200   |
| 7  | 40 | 8 |            | SE     | 8°      |         | abax. rumbos p. abante la     |
| 8  | 40 | 8 | 18°... 20° | SE     | 8°      |         | puella del con 200 200 ala    |
| 9  | 40 | 8 | 28°... 30° | SE     | 8°      |         | 200. Lanzas la Bandera de     |
| 10 | 40 | 8 |            | SE     | 8°      |         | un 15 en el mar nacional q    |
| 11 | 40 | 8 |            | SE     | 8°      |         | lance la Liza. Francesa p     |
| 12 | 40 | 8 |            | SE     | 8°      |         | lance el 1.º Mar. 200 rumbos  |
| 1  | 40 | 8 | 48°... 50° | SE     | 8°      |         | p. abante la Puella del con   |
| 2  | 40 | 8 |            | SE     | 8°      |         | 200 Calmar.                   |
| 3  | 40 | 8 | 30°... 35° | SE     | 8°      |         | Al Poncarcel del              |
| 4  | 40 | 8 |            | SE     | 8°      |         | se demoró la mar. L. 200      |
| 5  | 40 | 8 | 78°... 80° | SE     | 8°      |         | la Terceza al N. 30. 200 y el |
| 6  | 40 | 8 |            | SE     | 8°      |         | 200. L. 200 y el Mar          |
| 7  | 40 | 8 | 68°... 70° | SE     | 8°      |         | del Puerto al N. 10. 200. 200 |
| 8  | 40 | 8 | 58°... 60° | SE     | 8°      |         | 200. L. 200. 200. 200. 200    |
| 9  | 40 | 8 | 48°... 50° | SE     | 8°      |         | 200. L. 200. 200. 200. 200    |
| 10 | 40 | 8 |            | SE     | 8°      |         | Ala Terceza del Puerto        |
| 11 | 40 | 8 |            | SE     | 8°      |         | 200. L. 200. 200. 200. 200    |
| 12 | 40 | 8 | 18°... 20° | SE     | 8°      |         | 200. L. 200. 200. 200. 200    |

Long. La Salda. N. 38° 48' 00" Long. Salda 38° 00' 00"  
 Spa. Salda... N. 00° 00' 00" Spa. Salda... 0 000 000

Encom. con los vientos calmaros la mar llana y el 7.º  
 Manable y con el aparato Pontal y el Desencantado  
 200 200 y una ala 8 se en endio, así el 8.º en la  
 Tercera de 200 200 se armanon la vela. 200 200  
 ala 200 se separaron los Turnos ala 200 200  
 abante de la Puella del con 200 200 Manable  
 Amon. 200 200 L. 200 200 200 200

H M B Rumbo. Viento Abatim. Variaz. DIA DE Junio DE 1788

|    |  |  |  |  |  |
|----|--|--|--|--|--|
| 1  |  |  |  |  |  |
| 2  |  |  |  |  |  |
| 3  |  |  |  |  |  |
| 4  |  |  |  |  |  |
| 5  |  |  |  |  |  |
| 6  |  |  |  |  |  |
| 7  |  |  |  |  |  |
| 8  |  |  |  |  |  |
| 9  |  |  |  |  |  |
| 10 |  |  |  |  |  |
| 11 |  |  |  |  |  |
| 12 |  |  |  |  |  |
| 13 |  |  |  |  |  |
| 14 |  |  |  |  |  |
| 15 |  |  |  |  |  |
| 16 |  |  |  |  |  |
| 17 |  |  |  |  |  |
| 18 |  |  |  |  |  |
| 19 |  |  |  |  |  |
| 20 |  |  |  |  |  |
| 21 |  |  |  |  |  |
| 22 |  |  |  |  |  |
| 23 |  |  |  |  |  |
| 24 |  |  |  |  |  |
| 25 |  |  |  |  |  |
| 26 |  |  |  |  |  |
| 27 |  |  |  |  |  |
| 28 |  |  |  |  |  |
| 29 |  |  |  |  |  |
| 30 |  |  |  |  |  |
| 31 |  |  |  |  |  |
| 32 |  |  |  |  |  |
| 33 |  |  |  |  |  |
| 34 |  |  |  |  |  |
| 35 |  |  |  |  |  |
| 36 |  |  |  |  |  |
| 37 |  |  |  |  |  |
| 38 |  |  |  |  |  |
| 39 |  |  |  |  |  |
| 40 |  |  |  |  |  |
| 41 |  |  |  |  |  |
| 42 |  |  |  |  |  |
| 43 |  |  |  |  |  |
| 44 |  |  |  |  |  |
| 45 |  |  |  |  |  |
| 46 |  |  |  |  |  |
| 47 |  |  |  |  |  |
| 48 |  |  |  |  |  |
| 49 |  |  |  |  |  |
| 50 |  |  |  |  |  |
| 51 |  |  |  |  |  |
| 52 |  |  |  |  |  |
| 53 |  |  |  |  |  |
| 54 |  |  |  |  |  |
| 55 |  |  |  |  |  |
| 56 |  |  |  |  |  |
| 57 |  |  |  |  |  |
| 58 |  |  |  |  |  |
| 59 |  |  |  |  |  |
| 60 |  |  |  |  |  |

La mañana y el día  
 en sero Mañana y sero  
 abante por el S.O. y al N. de esta  
 hora se le romió una de las  
 varillas alas 7 y cargaron  
 los fuegos y se la volvió  
 hacia y fue abanzando el  
 Derrido de la 8 estaba al N  
 y N.E.

La 8 Mañana y  
 habante de la 1.ª y de la 2.ª  
 cargaron la mañana con el 2.º  
 por el N.E. Demorando mucho  
 la salida y concluida la sa-  
 lida amuramos la 1.ª.

Este día la memoria pa-  
 rado en Madrid de la hora  
 hora a la Tierra y a la

lat. 38. 43. 00' along. 330. 04. 00'  
 Dna Santa... 29. 30' Dna Esp. 85. 00'  
 lat. 38. 70. 00' along. 340. 05. 00'

43. 75. 00' Demorandome la Isla Terceira al  
 N y N.E. y la Isla de Miguel al E  
 y S. de la 1.ª y de la 2.ª de



lat. 06. 00. 00. 00'  
 No Ob. del Tiempo

| H  | M | B | Rumbo. | Viento | Varim. | Variaz | DIA 77 DE Funa. DE 1738             |
|----|---|---|--------|--------|--------|--------|-------------------------------------|
| 1  |   |   |        |        |        |        | Continuamos al NW hacia             |
| 2  |   |   |        |        |        |        | toda la noche las garzas espantadas |
| 3  |   |   |        |        |        |        | en caso la una a la otra entrecalle |
| 4  |   |   |        |        |        |        | del N 70° E NE fuyó el Monte        |
| 5  |   |   |        |        |        |        | por donde vino. ala 7. se apuro     |
| 6  |   |   |        |        |        |        | la vela en el de Savia ala 8 de     |
| 7  |   |   |        |        |        |        | quando le leguas del Monte el       |
| 8  |   |   |        |        |        |        | 10 Brasil sacamos la Virginea       |
| 9  |   |   |        |        |        |        | Para despues se ha dormido y        |
| 10 |   |   |        |        |        |        | el cañullo largo en Barbera         |
| 11 |   |   |        |        |        |        | Una. Otra y manos y habian          |
| 12 |   |   |        |        |        |        | lo para del N 70° E y se ha         |
| 1  |   |   |        |        |        |        | nancable a cuyo se demoró           |
| 2  |   |   |        |        |        |        | el monte del Brasil al N            |
| 3  |   |   |        |        |        |        | 54° E y la Isla de Cabra al N       |
| 4  |   |   |        |        |        |        | 75° 30 y se larga la vela de        |
| 5  |   |   |        |        |        |        | en el de Savia ala 8 de se ha       |
| 6  |   |   |        |        |        |        | vuelto un Doy y la vela y           |
| 7  |   |   |        |        |        |        | largo en Barbera Amunacion          |
| 8  |   |   |        |        |        |        | hacia una Buella del N 60 ala 11    |
| 9  |   |   |        |        |        |        | se cortó la vela en el de Savia     |
| 10 |   |   |        |        |        |        | y la noche                          |
| 11 |   |   |        |        |        |        | M. Poranich                         |
| 12 |   |   |        |        |        |        | se demoró la B. Virginea            |

al N 35° E el Monte del Brasil al N 70° E y la Isla de Cabra al N 18° E y lo mar O al N 72° O todo a la hora a esta hora se avisanon la Virginea.

Anoch con los Oloris ob. surco  
 mar Bicada del 70 y en el N 70° E fuyó para el  
 ESE ala 10 viramos la Buella del N 70° E  
 ENE fuyó ala 12 viramos y ala 2 volví  
 a bivar amansando la mayor ala 4 largamos





| H  | M | B | Rumbo. | Viento | Abatim. | Variac | DIA 28 DE Enero DE 1780  |
|----|---|---|--------|--------|---------|--------|--|
| 1  |   |   |        |        |         |        | <p>El día 28 de Enero<br/> entró el Mercurio en la<br/> cañal en la hora del día.<br/> pasó en la hora y no se<br/> de Uxambada a Lúdis p.<br/> hacer agua el que hoy<br/> no había novedad. Ninguna<br/> na en Lúdis y que se<br/> via cuando el Guardian<br/> a el Hora y se había<br/> abocado y trahio 27 de<br/> de navegación y no ten<br/> ma: novedad.</p> |
| 2  |   |   |        |        |         |        |  |
| 3  |   |   |        |        |         |        |  |
| 4  |   |   |        |        |         |        |  |
| 5  |   |   |        |        |         |        |  |
| 6  |   |   |        |        |         |        |  |
| 7  |   |   |        |        |         |        |  |
| 8  |   |   |        |        |         |        |  |
| 9  |   |   |        |        |         |        |  |
| 10 |   |   |        |        |         |        |  |
| 11 |   |   |        |        |         |        |  |
| 12 |   |   |        |        |         |        |  |
| 1  |   |   |        |        |         |        |  |
| 2  |   |   |        |        |         |        |  |
| 3  |   |   |        |        |         |        |  |
| 4  |   |   |        |        |         |        |  |
| 5  |   |   |        |        |         |        |  |
| 6  |   |   |        |        |         |        |  |
| 7  |   |   |        |        |         |        |  |
| 8  |   |   |        |        |         |        |  |
| 9  |   |   |        |        |         |        |  |
| 10 |   |   |        |        |         |        |  |
| 11 |   |   |        |        |         |        |  |
| 12 |   |   |        |        |         |        |  |



| H  | M      | B     | Rumbo.         | Viento   | Abatim | Variac | DIA & DE Viento | DE 1782 |
|----|--------|-------|----------------|----------|--------|--------|-----------------|---------|
| 1  | 2      | 2     | 0              | no se    | 8°     | 1811   | 19              | 1782    |
| 2  | 2      | 2     | 2 NO.          | no se    | 12°    |        |                 |         |
| 3  | 2      | 2     | 58° - 5°       | no se    | no se  |        |                 |         |
| 4  | 2      | 2     | 78° - 18° - 1° | no se    | no se  |        |                 |         |
| 5  | 2      | 2     | 88° - 0°       | no se    | 8°     |        |                 |         |
| 6  | 2      | 2     | no se          | no se    | no se  |        |                 |         |
| 7  | 2      | 2     | no se          | no se    | no se  |        |                 |         |
| 8  | 2      | 2     | no se          | no se    | no se  |        |                 |         |
| 9  | 2      | 2     | 7° - 18°       | 0 1/2 NO | no se  |        |                 |         |
| 10 | 2      | 2     | no se          | no se    | no se  |        |                 |         |
| 11 | 2      | 2     | 32° - 18°      | no se    | no se  |        |                 |         |
| 12 | 2      | 2     | no se          | no se    | no se  |        |                 |         |
| 1  | 2      | 2     | no se          | NO.      | no se  |        |                 |         |
| 2  | 2      | 2     | no se          | no se    | 12°    |        |                 |         |
| 3  | 2      | 2     | no se          | no se    | no se  |        |                 |         |
| 4  | 2      | 2     | no se          | no se    | no se  |        |                 |         |
| 5  | 2      | 2     | no se          | no se    | no se  |        |                 |         |
| 6  | 2      | 2     | no se          | no se    | no se  |        |                 |         |
| 7  | Viento | mar   | del            | 2° N.    |        |        |                 |         |
| 8  | no se  | no se | no se          | no se    | no se  |        |                 |         |
| 9  | 2      | 2     | 25° - 0° - 1°  | 0.       | 10°    |        |                 |         |
| 10 | 2      | 2     | no se          | no se    | no se  |        |                 |         |
| 11 | 2      | 2     | no se          | no se    | 20°    |        |                 |         |
| 12 | 2      | 2     | no se          | no se    | no se  |        |                 |         |

Incluyendo al in<sup>o</sup> dia con su  
 una lancha mayor y suavada  
 y otras de otras gozaramando  
 10<sup>o</sup> de V. Benificable y la mar  
 bella a la N. Oramos al Oro  
 y no se pone abar 3 gozaram.  
 mor al O y no con el 12<sup>o</sup> V.  
 Variable al P. Oramos el 1<sup>o</sup> de  
 de Benificable lo mar E y la N.  
 la del Pico al O. 38° E y lo  
 ma. O de Sta Y. la al O y  
 todo de la Apuza a una hora  
 se aferró toda vela mandada

Apoc. con Zela  
 los Houz Calmaros 2<sup>o</sup> de  
 p. del N. la mar lloray en  
 ma. Novedad abar 7<sup>o</sup> de  
 guamos la mayor y suamos p  
 habante de Puerto del N. y  
 2<sup>o</sup> de abar 2 se acordó  
 feral en la Pena de Recreo  
 o la y se llamó el 1<sup>o</sup> de el 1<sup>o</sup>

mar p<sup>o</sup> la y. Seguimos al O 3<sup>o</sup> de abar al O de abar  
 mar y Apuza gozaramando al O de abar 3<sup>o</sup> de  
 el 1<sup>o</sup> de abar calma amar. con los Houz y vela de  
 la mar lloray 4<sup>o</sup> calma y los dos Yeguas con abar  
 no muy dich. abar 4<sup>o</sup> se largaron los Tranetes y  
 la ena de garia y apoco se pue se cargo el 1<sup>o</sup> de

Abar 1<sup>o</sup> de se demoró lo mar y se  
 la N. de el feral al O 2<sup>o</sup> de abar lo mar O de abar  
 y la Punta del Espetal al O. 2<sup>o</sup> de abar lo mar E de la  
 N. de el Pico abar 2<sup>o</sup> de abar la Apuza abar



| H  | M  | B  | Rumbo.    | Viento | Abatim. | Variae | DIA 9 DE Julio DE 1788   |
|----|----|----|-----------|--------|---------|--------|--|
| 1  | 2  | 3  | N. 60. O. | 5. 10. | 1. 0.   | 10.    | <p>Subimos al mar con<br/> una praua viento al N. 10. del<br/> O. 9. p. 1. Bata en demora de<br/> fondos de las 2 1/4. echamos<br/> las anclas y nos<br/> moveron de Trozoques por<br/> una el 2.º guari Columna y la<br/> apable N. 1.º y 4.º. La alar 3.º<br/> Establamos el viento<br/> del ONO. nos fuimos a la<br/> ría con praua del N. en dem<br/> de del fondo de los y el<br/> nos los Trozoques abas<br/> nosmos N. B. ante la Puerta<br/> N. 0. 10. con 7. 10. No apacato<br/> pues vino el Practico de la<br/> de en una Lanchoa del Puerto<br/> alar 6. h. vino el 7. 10. N.<br/> y nos fuimos sobre bordes<br/> a fin de dejar el fondo de<br/> A. B. en el<br/> demora la Puerta de N. en<br/> de la Casaca al N. 2.º</p> |
| 2  | 3  | 4  |           |        |         |        |  |
| 3  | 4  | 5  |           |        |         |        |  |
| 4  | 5  | 6  |           |        |         |        |  |
| 5  | 6  | 7  |           |        |         |        |  |
| 6  | 7  | 8  |           |        |         |        |  |
| 7  | 8  | 9  |           |        |         |        |  |
| 8  | 9  | 10 |           |        |         |        |  |
| 9  | 10 | 11 |           |        |         |        |  |
| 10 | 11 | 12 |           |        |         |        |  |
| 11 | 12 | 1  |           |        |         |        |  |
| 12 | 1  | 2  |           |        |         |        |  |
| 1  | 2  | 3  |           |        |         |        |  |
| 2  | 3  | 4  |           |        |         |        |  |
| 3  | 4  | 5  |           |        |         |        |  |
| 4  | 5  | 6  |           |        |         |        |  |
| 5  | 6  | 7  |           |        |         |        |  |
| 6  | 7  | 8  |           |        |         |        |  |
| 7  | 8  | 9  |           |        |         |        |  |
| 8  | 9  | 10 |           |        |         |        |  |
| 9  | 10 | 11 |           |        |         |        |  |
| 10 | 11 | 12 |           |        |         |        |  |

1.º de Equia. al N. 62.º O. y la  
todo Ala Espuja

Al no ir el viento duro los vientos caen  
nos en una Rama los Bergantines muy fin. 2.º  
8.º dimos fondo al Ancla de Enaibor en 26 brazas  
-ondo a una praua praua y obsecua a fondear  
todas eta quedandolos con solo la sobremesa en  
facha la que aferramos ala 2 a cuya hora se metieron  
en la Lanchoa 3 calabotes apurados y un p. de  
y lo tendimos al N. demora de







| H  | M | B | Rumbo. | Viento | Abatim. | Variae. | DIAS DE DE Julio DE 178      |
|----|---|---|--------|--------|---------|---------|------------------------------|
| 1  |   |   | Cal    |        |         |         | la Ventolina v'el            |
| 2  |   |   |        |        |         |         | secomen a v'el               |
| 3  |   |   |        |        |         |         | estas se pudo calma          |
| 4  |   |   |        |        |         |         | en las posesas               |
| 5  |   |   |        |        |         |         |                              |
| 6  |   |   |        |        |         |         | Al mar azulado               |
| 7  |   |   |        |        |         |         | y en calma mar del Nro       |
| 8  |   |   |        |        |         |         | capitines a botavento        |
| 9  |   |   |        |        |         |         | medio y la tierra a la       |
| 10 |   |   |        |        |         |         |                              |
| 11 |   |   |        |        |         |         | Al mar el Nro se de          |
| 12 |   |   |        |        |         |         | marco punto de Orino         |
| 1  |   |   |        |        |         |         | al N. N. E. la Isla Sagua    |
| 2  |   |   |        |        |         |         | lona a 1. 32. 200 la Pun     |
| 3  |   |   |        |        |         |         | ta de Nuestra Señora de Guad |
| 4  |   |   |        |        |         |         | al 2. 2. 0 Punta de Diego    |
| 5  |   |   |        |        |         |         | Loenzo al N. 70. 30. 0 10 20 |
| 6  |   |   |        |        |         |         | de la Cruz                   |
| 7  |   |   | Cal    |        |         |         | Mar 6 entro una              |
| 8  |   |   |        |        |         |         | Ventolina p'el Nro y ja      |
| 9  |   |   |        |        |         |         | semanas al Nro con el        |
| 10 |   |   |        |        |         |         | las de las de Prados a la    |
| 11 |   |   |        |        |         |         | 7 reguero calma a las 3      |
| 12 |   |   |        |        |         |         | entro una Ventolina p'el     |

El foga p'lo que seguimos al Nro a fin de la  
 de Cuntas

Al m. Dia se demarcó el Cora de la  
 Nao al 77. 0 la Cunta de Torp. Loenzo al 81. 0  
 la Cunta mar e. Isla de la faya a 1. 2. 00. 0 la  
 Cunta mar o de la Isla de S. i. 10 al 76. 00. 0  
 de la Torp.

| H  | M | B | Rumbo. | Viento | Abatim. | Variac | DNA Lo DBL una DB 178         |
|----|---|---|--------|--------|---------|--------|-------------------------------|
| 1  |   |   |        |        |         |        | Continuamos a velar           |
| 2  |   |   |        |        |         |        | por lo de vela por el viento  |
| 3  |   |   |        |        |         |        | dentado por el viento con     |
| 4  |   |   |        |        |         |        | los Bergantines unidos las    |
| 5  |   |   |        |        |         |        | vienen a la vista alar de     |
| 6  |   |   |        |        |         |        | quando posecanan al No        |
| 7  |   |   |        |        |         |        | a las 11h media la abaraca    |
| 8  |   |   |        |        |         |        | dentro por Bergantines el No  |
| 9  |   |   |        |        |         |        | lay y viene a las 2 se que    |
| 10 |   |   |        |        |         |        | de ca way sin posecanan a     |
| 11 |   |   |        |        |         |        | las 3h se cargó el Triunfo    |
| 12 |   |   |        |        |         |        | de ca way y se abrió la parva |
| 1  |   |   |        |        |         |        | para componerla la que en     |
| 2  |   |   |        |        |         |        | ba rajaba por el Baidras      |
| 3  |   |   |        |        |         |        | la que a las 4 entró con      |
| 4  |   |   |        |        |         |        | puerta de las 5 Triunfo       |
| 5  |   |   |        |        |         |        | te y se abrió la parva a las  |
| 6  |   |   |        |        |         |        | 6 se cargó el triunfo a las   |
| 7  |   |   |        |        |         |        |                               |
| 8  |   |   |        |        |         |        |                               |
| 9  |   |   |        |        |         |        |                               |
| 10 |   |   |        |        |         |        |                               |
| 11 |   |   |        |        |         |        |                               |
| 12 |   |   |        |        |         |        |                               |

Al Poniente el 10  
se demoró el punto de vista  
al Pico al S. 10.º de N.º  
P.º de Rivera al S. 2.º de N.º  
P.º de Torre Lorenza al S. 1.º de N.º

o la P.º al conado de la mar al P.º.º P.º de Rivera  
al S. 60.º de N.º con el cielo claro los Abas. se  
y una alguna Telaferia la mar al N.º y en ultimo  
Bergantines demorando como al N.º de N.º a regular con  
alar los entro la Dentadura del No por lo que nos  
pudimos a posecanan al N.º y por después a la acción  
el triunfo alar se largamos la vela de entabl.


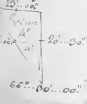
Aman.º con el cielo y viento a las 10.º  
viento de Bergantines por el N.º de N.º y algunas mar

| H  | M | B | Rumbo. | Viento. | Abatim. | Variac. | DIAS DE VUELO DE 1787 |
|----|---|---|--------|---------|---------|---------|-----------------------|
| 1  |   |   |        |         |         |         |                       |
| 2  |   |   |        |         |         |         |                       |
| 3  |   |   |        |         |         |         |                       |
| 4  |   |   |        |         |         |         |                       |
| 5  |   |   |        |         |         |         |                       |
| 6  |   |   |        |         |         |         |                       |
| 7  |   |   |        |         |         |         |                       |
| 8  |   |   |        |         |         |         |                       |
| 9  |   |   |        |         |         |         |                       |
| 10 |   |   |        |         |         |         |                       |
| 11 |   |   |        |         |         |         |                       |
| 12 |   |   |        |         |         |         |                       |
| 13 |   |   |        |         |         |         |                       |
| 14 |   |   |        |         |         |         |                       |
| 15 |   |   |        |         |         |         |                       |
| 16 |   |   |        |         |         |         |                       |
| 17 |   |   |        |         |         |         |                       |
| 18 |   |   |        |         |         |         |                       |
| 19 |   |   |        |         |         |         |                       |
| 20 |   |   |        |         |         |         |                       |
| 21 |   |   |        |         |         |         |                       |
| 22 |   |   |        |         |         |         |                       |
| 23 |   |   |        |         |         |         |                       |
| 24 |   |   |        |         |         |         |                       |
| 25 |   |   |        |         |         |         |                       |
| 26 |   |   |        |         |         |         |                       |
| 27 |   |   |        |         |         |         |                       |
| 28 |   |   |        |         |         |         |                       |
| 29 |   |   |        |         |         |         |                       |
| 30 |   |   |        |         |         |         |                       |
| 31 |   |   |        |         |         |         |                       |
| 32 |   |   |        |         |         |         |                       |

Dada el día de Purgan  
 vino p<sup>a</sup> muestra para unidos  
 Al salir el sol se  
 observó la B<sup>ta</sup> M<sup>a</sup> Compañía  
 al N. E. y la B<sup>ta</sup> N<sup>a</sup> Trujillo  
 rumbo al S. N. E. a la B<sup>ta</sup> N<sup>a</sup>  
 Buzanda al S. E. en B<sup>ta</sup> N<sup>a</sup>  
 con el S. E. al S. N. E. y  
 lo más alta la B<sup>ta</sup> N<sup>a</sup> Trujillo  
 y la B<sup>ta</sup> N<sup>a</sup> Buzanda al S. E. y  
 la B<sup>ta</sup> N<sup>a</sup> Trujillo  
 Así se pasó a  
 el Purgan vino y se le  
 y en caso de expansión de la  
 primera de Buzanda y en el  
 punto de la Buzanda y del  
 Purgan vino al S. E. y  
 Purgan vino y se le  
 vino en caso de tener Nave  
 lidad.  
 Al m<sup>a</sup> de estar de con. la B<sup>ta</sup>  
 al Compañía al S. E. y la B<sup>ta</sup> N<sup>a</sup>  
 Buzanda al S. E. y lo más h. que  
 aquí se el punto al S. E. y lo más h.

Lat. N. y Demarcada N. 38° 50' 00"  
 D<sup>a</sup> Cerrada N. 20' 30"  
 Lat. Alejada N. 35' 15' 00"

36' 00" }  
 33' 45' 00" }  
 35' 15' 00" }



Long<sup>o</sup> Demarc. 136° 28' 00"  
 D<sup>a</sup> Cerrada D. 38° 50'  
 Long<sup>o</sup> Alejada 148° 37' 00"  
 De Compañía con dos Buzanda  
 cacion la primera es la B<sup>ta</sup> N<sup>a</sup> de la  
 Buzanda al S. E. y la B<sup>ta</sup> N<sup>a</sup> de la  
 Buzanda al S. E. y lo más h.



| H  | M | B | Rumbo.  | Viento | Abatim. | Varac. | DIAS DE VUELO DE 178           |
|----|---|---|---------|--------|---------|--------|--------------------------------|
| 1  | 2 | 8 | 11° 1'  | NE     | 8       | 20     | el 10 Salvo los 2 con          |
| 2  | 2 | 8 |         |        |         |        | una Plaza Pava a largos 20     |
| 3  | 2 | 8 | 25° 1'  | ENE    |         |        | de las 8 y avarias una cantar  |
| 4  | 2 | 8 |         |        |         |        | cacion en el 13. y avarias 9.  |
| 5  | 2 | 8 |         |        |         |        | sigue la Buella la Buella la   |
| 6  | 2 | 8 | 12° 15' | NE     |         |        | buella a las 6 avarias del     |
| 7  | 2 | 2 |         |        |         |        | av. y a las 8 avarias en el    |
| 8  | 2 | 8 |         |        | 10      |        | tring. y avarias de 8 a        |
| 9  | 2 | 8 | 28° 38' | ENE    | 8       |        | las 8 avarias al av. de 8      |
| 10 | 2 | 8 | 22° 22' | NE     |         |        | co ante. a las 10 avarias de   |
| 11 | 2 | 8 | 15° 1'  | ENE    |         |        | Alora. el 13. avarias de       |
| 12 | 2 | 8 | 0       | NE     |         |        | y con avarias de 10. y uno     |
| 1  | 2 | 8 | 40° 1'  | ENE    | 10      |        | de avarias toda vela menuda    |
| 2  | 2 | 2 | 16° 1'  | ENE    |         |        | y avarias la maza y a          |
| 3  | 2 | 8 |         |        |         |        | ora con el viento y avarias de |
| 4  | 2 | 8 |         |        |         |        | avarias a las 10 avarias de    |
| 5  | 2 | 8 | 18° 1'  | ENE    |         |        | Chubasca de Agua y avarias     |
| 6  | 2 | 8 |         |        |         |        | mu. y avarias a las 10 avarias |
| 7  | 2 | 8 | 10° 1'  |        |         |        | de 10 y avarias de 10 avarias  |
| 8  | 2 | 8 |         |        |         |        | a las 12 sobre una clara       |
| 9  | 2 | 8 | 20° 1'  |        |         |        | se avarias la Buella de flores |
| 10 | 2 | 8 |         |        |         |        | y se demarca al N. 33. 20.0    |
| 11 | 2 | 8 | 22° 40' | ENE    |         |        | y lo mar a las 10 avarias      |
| 12 | 2 | 8 |         |        |         |        | de avarias de 5 a 6 avarias.   |

Sal. Salida. N. 39° 03' 30" Long. Salida. 15° 51' 30"  
 Cua. En. Da. N. 00° 22' 30" Cua. En. Da. 38.00  
 Sal. Salida. N. 39° 34' 00" Long. Salida. 15 30 00

Este no ob. que deorra la via de  
 fore. a las 2<sup>a</sup> de la mañana  
 2 min.  
 17° 00'  
 17° 00'

| H  | M            | B                   | Rumbo.     | Viento | Abatim. | Variac | DIA 24 DE Julio DE 1788   |
|----|--------------|---------------------|------------|--------|---------|--------|---|
| 1  |              |                     |            |        |         | NO     | Al m <sup>o</sup> dia quedamos con las 6 p <sup>o</sup> ncip. <sup>l</sup> las parcia- solam <sup>o</sup> n <sup>o</sup> se siguiendo lo Cuella al N. E. 6 y 10 N. 1/2 O Chubaron los Boyganunes unidos ala 1 y 2 mo p <sup>o</sup> abante boca del Oro y N. 1/2 O a cuya hora se pasado por entre a un <sup>o</sup> Rio para aproximarnos a ala Isla de flores ala 1/2 lasamos la Bandera y Gallarde nacional ala 1/2 se cargo la mayorga ba y arribamos al N. E. pa ra media una bora abando nos atravesamos a fin de recibir al Practico el qual concipiudo marcamos ala 8 y 1/2 Demarcio lo mar. E. de la Isla de Cuevo al N. 2 1/2 O y lo mar. S. de Chubaron al N. 55.º O lo mar. N. de la Isla de flores al S. 7 1/2 O |
| 2  |              |                     |            |        |         |        |   |
| 3  |              |                     |            |        |         |        |   |
| 4  |              |                     |            |        |         |        |   |
| 5  |              |                     |            |        |         |        |   |
| 6  |              |                     |            |        |         |        |   |
| 7  |              |                     |            |        |         |        |   |
| 8  |              |                     |            |        |         |        |   |
| 9  |              |                     |            |        |         |        |   |
| 10 |              |                     |            |        |         |        |   |
| 11 |              |                     |            |        |         |        |   |
| 12 |              |                     |            |        |         |        |   |
| 1  |              |                     |            |        |         |        |   |
| 2  |              |                     |            |        |         |        |   |
| 3  |              |                     |            |        |         |        |   |
| 4  |              |                     |            |        |         |        |   |
| 5  | Se Demarcio  | lo mar              | N          |        |         |        |   |
| 6  | al N. 1/2 O  | de la Isla de Cuevo | al N       |        |         |        |   |
| 7  | 2 1/2 O      | de lo mar           | de la Isla |        |         |        |   |
| 8  | al N. 45.º O | de lo mar           | de la Isla |        |         |        |   |
| 9  | de la Isla   | de lo mar           | de la Isla |        |         |        |   |
| 10 | de la Isla   | de lo mar           | de la Isla |        |         |        |   |
| 11 |              |                     |            |        |         |        |   |
| 12 |              |                     |            |        |         |        |   |

Anoch<sup>o</sup> calmose mar llana el 7<sup>o</sup> de Agosto los Bergantines p<sup>o</sup> la popa a larga Dist.<sup>a</sup> ala 9 1/2 se fensamos los Tranetes y se cargo el ring. se nos atravesamos murra a Estribor a cuya hora se encendieron Dos cañales en la popa y Escopeta de Mezana ala 10 se apagaron los cañales y encendimos el de Bepa y marcamos con la 3.ª

| H  | M  | B | Rumbo.    | Viento | Abatim. | Variac. | DIADA DE 1700                              | DE 1700 |
|----|----|---|-----------|--------|---------|---------|--|---------|
| 1  | So | o | 28° 20' E | o      | 6'      | 06      | 11 <sup>to</sup> No algo fresca calor      |         |
| 2  | So | o | 67° 20' E | o      | 2'      | 11      | Se avistó una goleta p <sup>a</sup>        |         |
| 3  | So | o | 70° 10' E | o      | ---     | 11      | la alta de Babad la que hi-                |         |
| 4  | So | o | ---       | o      | ---     | 11      | ba de la Puerta del O a la Sta             |         |
| 5  | o  | o | 11° 10' E | o      | ---     | 11      | simon y p <sup>a</sup> Abante la Puert-    |         |
| 6  | o  | o | 61° 10' E | o      | 20'     | 11      | ta del O. y No. y fresca.                  |         |
| 7  | So | o | 20° 10' E | o      | ---     | 11      | Amant. con los v. s.                       |         |
| 8  | So | o | ---       | o      | ---     | 11      | ria e cargado la marilla.                  |         |
| 9  | o  | o | 19° 20' E | o      | 14'     | 11      | na y No. fresca p <sup>a</sup> el S con    |         |
| 10 | So | o | 47° 10' E | o      | ---     | 11      | gracia N. O. y los Bengar-                 |         |
| 11 | o  | o | ---       | o      | 12'     | 11      | lina y p <sup>a</sup> Barlos Simon e Quetz |         |
| 12 | So | o | ---       | o      | ---     | 11      | ala A bizomas la de la Isla.               |         |
| 1  | o  | o | 66° 10' E | o      | ---     | 11      | maido al Vico el que llevo a               |         |
| 2  | o  | o | 72° 20' E | o      | ---     | 11      | la rta y se le dijo que le dio             |         |
| 3  | So | o | ---       | o      | ---     | 11      | se la orden a los Guilla de ac-            |         |
| 4  | So | o | ---       | o      | ---     | 11      | tuarse en el Pasajito de la                |         |
| 5  | o  | o | ---       | o      | ---     | 11      | Ysla del Cuerto el que lo ab-              |         |
| 6  | o  | o | 63° 20' E | o      | 6'      | 11      | la del N. y el lo hizo en un el            |         |
| 7  | o  | o | ---       | o      | ---     | 11      | p <sup>a</sup> de la Ysla de Flores        |         |
| 8  | o  | o | 40° 10' E | o      | ---     | 11      | y g <sup>a</sup> no oing variando al esp-  |         |
| 9  | So | o | 82° 10' E | o      | ---     | 11      | trama y de la Dra. M. de la el             |         |
| 10 | o  | o | 56° 10' E | o      | ---     | 11      | Bl. se demarcó la Y. M. Cal                |         |
| 11 | So | o | ---       | o      | ---     | 11      | N. 28.0 y la mar de la Dra. el             |         |
| 12 | So | o | ---       | o      | ---     | 11      | N. 14.0 todo de la Y. de la                |         |

Lat. Salda. N. 11° 40' 00" y 16° 20' 00" 00"

Long. Chiriquá. N. 108° 30' 00"

Lat. Lepada. N. 10° 08' 00"

Long. Demarcada. 345° 15' 00"

Grta. Caba. C. 1° 52' 10"

Long. Casaba. Dem. 143° 25' 00"

Lat. de Cor con a Dem. de la Isla de Flores. N. 11° 20' 00"

Long. de Cor con a Dem. de la Isla de Flores. W. 132° 00' 00"

| H  | M | B | Rumbo. | Viento | Alcorno | Variac | DIAS DE Julio DE 1785 |
|----|---|---|--------|--------|---------|--------|-----------------------|
| 1  |   |   |        |        |         |        |                       |
| 2  |   |   |        |        |         |        |                       |
| 3  |   |   |        |        |         |        |                       |
| 4  |   |   |        |        |         |        |                       |
| 5  |   |   |        |        |         |        |                       |
| 6  |   |   |        |        |         |        |                       |
| 7  |   |   |        |        |         |        |                       |
| 8  |   |   |        |        |         |        |                       |
| 9  |   |   |        |        |         |        |                       |
| 10 |   |   |        |        |         |        |                       |
| 11 |   |   |        |        |         |        |                       |
| 12 |   |   |        |        |         |        |                       |
| 1  |   |   |        |        |         |        |                       |
| 2  |   |   |        |        |         |        |                       |
| 3  |   |   |        |        |         |        |                       |
| 4  |   |   |        |        |         |        |                       |
| 5  |   |   |        |        |         |        |                       |
| 6  |   |   |        |        |         |        |                       |
| 7  |   |   |        |        |         |        |                       |
| 8  |   |   |        |        |         |        |                       |
| 9  |   |   |        |        |         |        |                       |
| 10 |   |   |        |        |         |        |                       |
| 11 |   |   |        |        |         |        |                       |
| 12 |   |   |        |        |         |        |                       |

Llegamos al m. N.º 10 con la  
 la 22<sup>a</sup> vela de enai de garia y  
 Sobrem<sup>a</sup> por camado al Brum.  
 ba que mantenía la tabla con  
 4.<sup>to</sup> f.º f.º del N.º 10 la mar  
 y laticri' a la vista a la 11 se  
 largaron los Trancos a la  
 2.<sup>a</sup> vizama p.<sup>a</sup> abante poco del  
 oro 8<sup>o</sup> y 10<sup>o</sup> N.º 10 a la  
 ribanga a p.º de media una  
 sage a la 11<sup>a</sup> se demoró p.<sup>a</sup>  
 abante al N.º 71<sup>o</sup>. Se le lo mo  
 en el N.º 10 a la 11 flores a la 11  
 lo mar se abate 52<sup>o</sup> e 2<sup>o</sup> de la  
 mar. Inmediato como el 1.<sup>o</sup>  
 vela de la Goupa a cuyas  
 se largaron los Trancos la  
 vela enai de garia cargando  
 las mayores a la 11 nos ab  
 seramos con la garia p.<sup>a</sup> de la  
 a la misma Buella

Anoch<sup>a</sup> cielo y  
 las pocas la mar llana el  
 4.<sup>to</sup> f.º f.º p.<sup>a</sup> al N.º 10 y largaron a la vista al punto  
 era el vivo y demora como al N.º 10 a la 11 con  
 duomo en la pena de mer<sup>a</sup> y garia a la 11 se fue  
 por el vivo a la 11 manteniendo la garia y vizama  
 habante la Buella de 2<sup>o</sup> 5<sup>o</sup> con 4.<sup>to</sup> f.º f.º p.<sup>a</sup> del N.º 10  
 y se apagaron los Trancos poco despues se en  
 a la 11 de N.º 10 y poco y no quedamos en facha a la  
 11 se largaron embaxe. La una iban a Nueva Buella  
 a la Ota de la Buella de la  
 Anoch<sup>a</sup> cielo y de la mar llana 4.<sup>to</sup> f.º f.º p.<sup>a</sup>





| H  | M | B | Rumbo. | Viento | Latitud | Longitud | DIAS DE VUELO | DE 1783 |
|----|---|---|--------|--------|---------|----------|---------------|---------|
| 1  |   |   |        |        |         |          |               |         |
| 2  |   |   |        |        |         |          |               |         |
| 3  |   |   |        |        |         |          |               |         |
| 4  |   |   |        |        |         |          |               |         |
| 5  |   |   |        |        |         |          |               |         |
| 6  |   |   |        |        |         |          |               |         |
| 7  |   |   |        |        |         |          |               |         |
| 8  |   |   |        |        |         |          |               |         |
| 9  |   |   |        |        |         |          |               |         |
| 10 |   |   |        |        |         |          |               |         |
| 11 |   |   |        |        |         |          |               |         |
| 12 |   |   |        |        |         |          |               |         |
| 1  |   |   |        |        |         |          |               |         |
| 2  |   |   |        |        |         |          |               |         |
| 3  |   |   |        |        |         |          |               |         |
| 4  |   |   |        |        |         |          |               |         |
| 5  |   |   |        |        |         |          |               |         |
| 6  |   |   |        |        |         |          |               |         |
| 7  |   |   |        |        |         |          |               |         |
| 8  |   |   |        |        |         |          |               |         |
| 9  |   |   |        |        |         |          |               |         |
| 10 |   |   |        |        |         |          |               |         |
| 11 |   |   |        |        |         |          |               |         |
| 12 |   |   |        |        |         |          |               |         |

Continúa al día en la  
 de la contra paria de la  
 marilla el 2.<sup>o</sup> fono M. 2.<sup>o</sup>  
 a la 1.ª marca en buelto  
 E. a la 1.ª marca en buelto  
 cuando la Dirección de la  
 a las 12.ª cuando el Comandante  
 66. D.º de la m. Cambiamos al  
 20.º S.º V.º S.º a la 1.ª m.  
 puestas en facho muna aban  
 para esperar al viento a la 1.ª  
 a la vez que el agua hacia la  
 en paralelo de la 6.ª de cada  
 mar y de la 1.ª de la 1.ª de  
 avise que muna rumbo son  
 parientes de la 1.ª de la 1.ª  
 la el paralelo de 38.º de la 1.ª  
 y que llegamos al 1.º de la 1.ª  
 buscar un Dago se le un  
 es mucho la unora Durado  
 la Noche q. siempre y en  
 1.ª m. de la 1.ª. para la 1.ª  
 de la 1.ª de la 1.ª y la unora

y Dago en Puerto poco despues amarramos y seguimos  
 muna a labor con el 2.º de la 1.ª de la 1.ª de la 1.ª  
 de la 1.ª de la 1.ª de la 1.ª de la 1.ª de la 1.ª de la 1.ª  
 y la 1.ª de la 1.ª de la 1.ª de la 1.ª de la 1.ª de la 1.ª  
 la 1.ª de la 1.ª de la 1.ª de la 1.ª de la 1.ª de la 1.ª  
 1.ª de la 1.ª de la 1.ª de la 1.ª de la 1.ª de la 1.ª  
 Anoch. con los Nois. cargados muna de la 1.ª de la 1.ª  
 a las 1.ª de la 1.ª de la 1.ª de la 1.ª de la 1.ª de la 1.ª  
 muna de la 1.ª de la 1.ª de la 1.ª de la 1.ª de la 1.ª

| H  | M | B | Rumbo.     | Viento | Abatim. | Variac. | DIA 22 DE Julio DE 1789  |
|----|---|---|------------|--------|---------|---------|--|
| 1  | 6 | 6 | 85°... 15' | SSE    | 4h      | 07      | <p>barca de carga de<br/>         el viajero con el 2to cargo<br/>         p<sup>o</sup> el 2do y la mar a el 2do.</p> <p>M. Sabel se re<br/>         Demarcó lo mar del la 1<sup>a</sup> la<br/>         2<sup>a</sup> florec al aler 26... 210 y<br/>         la otra 1<sup>a</sup> al aler 27... 210.<br/>         Doña Rosa.</p> <p>Flaco se bardi<br/>         la vela en el paria y se<br/>         Descarga y amuró el veloz<br/>         el mar 27... 210 y se<br/>         y 28... 210 y se<br/>         a el 29... 210 y se<br/>         30... 210 y se<br/>         31... 210 y se<br/>         1<sup>a</sup> de agosto... 210 y se<br/>         2<sup>a</sup> de agosto... 210 y se<br/>         3<sup>a</sup> de agosto... 210 y se<br/>         4<sup>a</sup> de agosto... 210 y se<br/>         5<sup>a</sup> de agosto... 210 y se<br/>         6<sup>a</sup> de agosto... 210 y se<br/>         7<sup>a</sup> de agosto... 210 y se<br/>         8<sup>a</sup> de agosto... 210 y se<br/>         9<sup>a</sup> de agosto... 210 y se<br/>         10<sup>a</sup> de agosto... 210 y se<br/>         11<sup>a</sup> de agosto... 210 y se<br/>         12<sup>a</sup> de agosto... 210 y se</p> |
| 2  | 6 | 6 | ...        | ...    | ...     | ...     |  |
| 3  | 6 | 6 | 85°... 15' | ...    | ...     | ...     |  |
| 4  | 6 | 6 | ...        | ...    | ...     | ...     |  |
| 5  | 6 | 6 | 80°... 3'  | SSE    | 28      | ...     |  |
| 6  | 6 | 6 | 85°... 3'  | ...    | ...     | ...     |  |
| 7  | 6 | 6 | ...        | ...    | ...     | ...     |  |
| 8  | 6 | 6 | 85°... 3'  | SSE    | ...     | ...     |  |
| 9  | 6 | 6 | 85°... 3'  | ...    | ...     | ...     |  |
| 10 | 6 | 6 | ...        | ...    | ...     | ...     |  |
| 11 | 6 | 6 | ...        | ...    | ...     | ...     |  |
| 12 | 6 | 6 | ...        | ...    | ...     | ...     |  |
| 1  | 6 | 6 | 85°... 3'  | ...    | ...     | ...     |  |
| 2  | 6 | 6 | ...        | ...    | ...     | ...     |  |
| 3  | 6 | 6 | ...        | ...    | ...     | ...     |  |
| 4  | 6 | 6 | ...        | ...    | ...     | ...     |  |
| 5  | 6 | 6 | 10°... 3'  | ...    | ...     | ...     |  |
| 6  | 6 | 6 | ...        | ...    | ...     | ...     |  |
| 7  | 6 | 6 | ...        | ...    | ...     | ...     |  |
| 8  | 6 | 6 | ...        | ...    | ...     | ...     |  |
| 9  | 6 | 6 | 85°... 3'  | ...    | ...     | ...     |  |
| 10 | 6 | 6 | ...        | ...    | ...     | ...     |  |
| 11 | 6 | 6 | ...        | ...    | ...     | ...     |  |
| 12 | 6 | 6 | ...        | ...    | ...     | ...     |  |

Lat. N. 28° 28' 30" Long. 94° 10' 00"  
 Lat. S. 21° 30' Long. 98° 30"  
 Lat. 28° 27' 00" Long. 98° 22' 30"

46° 30' 30" 94° 10' 00" Que día de la semana  
 lo mar 28, ha sido  
 201 Ob 27 98° 57' 00"

46° 30' 30" 98° 00' 30" 01° 30' 00" he hecho  
 46° 30' 30" 98° 00' 30" 01° 30' 00"



| H  | M | B | Rumbo. | Viento | Abatim. | Variac. | DIA 25 DE Julio DE 1788 |
|----|---|---|--------|--------|---------|---------|-------------------------|
| 1  | 2 | 0 | 120°   | W      | 11      | 10      | ...                     |
| 2  | 2 | 0 | 120°   | W      | 11      | 10      | ...                     |
| 3  | 2 | 0 | 120°   | W      | 11      | 10      | ...                     |
| 4  | 2 | 0 | 120°   | W      | 11      | 10      | ...                     |
| 5  | 2 | 0 | 120°   | W      | 11      | 10      | ...                     |
| 6  | 2 | 0 | 120°   | W      | 11      | 10      | ...                     |
| 7  | 2 | 0 | 120°   | W      | 11      | 10      | ...                     |
| 8  | 2 | 0 | 120°   | W      | 11      | 10      | ...                     |
| 9  | 2 | 0 | 120°   | W      | 11      | 10      | ...                     |
| 10 | 2 | 0 | 120°   | W      | 11      | 10      | ...                     |
| 11 | 2 | 0 | 120°   | W      | 11      | 10      | ...                     |
| 12 | 2 | 0 | 120°   | W      | 11      | 10      | ...                     |
| 1  | 2 | 0 | 120°   | W      | 11      | 10      | ...                     |
| 2  | 2 | 0 | 120°   | W      | 11      | 10      | ...                     |
| 3  | 2 | 0 | 120°   | W      | 11      | 10      | ...                     |
| 4  | 2 | 0 | 120°   | W      | 11      | 10      | ...                     |
| 5  | 2 | 0 | 120°   | W      | 11      | 10      | ...                     |
| 6  | 2 | 0 | 120°   | W      | 11      | 10      | ...                     |
| 7  | 2 | 0 | 120°   | W      | 11      | 10      | ...                     |
| 8  | 2 | 0 | 120°   | W      | 11      | 10      | ...                     |
| 9  | 2 | 0 | 120°   | W      | 11      | 10      | ...                     |
| 10 | 2 | 0 | 120°   | W      | 11      | 10      | ...                     |
| 11 | 2 | 0 | 120°   | W      | 11      | 10      | ...                     |
| 12 | 2 | 0 | 120°   | W      | 11      | 10      | ...                     |

lat. Salda N. 38° 57' 00" Long. Salda 73° 02' 30"  
 lat. Capa S. 41° 00" Dista Capa D. 31' 00"  
 lat. D. N. 38° 46' 30" Long. Capa 73° 52' 00"  
 61' 45"



No dir p' riora tanto 1 minuto de  
 Dista no he hecho la cruce  
 lat. D. N. 38° 46' 30"

| H  | M | B | Rumbo. | Viento | Atatim. | Variac | DIA 26 DE Julio DE 1780 |
|----|---|---|--------|--------|---------|--------|-------------------------|
| 1  |   |   |        |        |         |        |                         |
| 2  |   |   |        |        |         |        |                         |
| 3  |   |   |        |        |         |        |                         |
| 4  |   |   |        |        |         |        |                         |
| 5  |   |   |        |        |         |        |                         |
| 6  |   |   |        |        |         |        |                         |
| 7  |   |   |        |        |         |        |                         |
| 8  |   |   |        |        |         |        |                         |
| 9  |   |   |        |        |         |        |                         |
| 10 |   |   |        |        |         |        |                         |
| 11 |   |   |        |        |         |        |                         |
| 12 |   |   |        |        |         |        |                         |
| 1  |   |   |        |        |         |        |                         |
| 2  |   |   |        |        |         |        |                         |
| 3  |   |   |        |        |         |        |                         |
| 4  |   |   |        |        |         |        |                         |
| 5  |   |   |        |        |         |        |                         |
| 6  |   |   |        |        |         |        |                         |
| 7  |   |   |        |        |         |        |                         |
| 8  |   |   |        |        |         |        |                         |
| 9  |   |   |        |        |         |        |                         |
| 10 |   |   |        |        |         |        |                         |
| 11 |   |   |        |        |         |        |                         |
| 12 |   |   |        |        |         |        |                         |

... en la mañana quedamos  
 con el pavía y robamos  
 para el día de mañana  
 Os el pullo poco después  
 de las 12a viramos la pa-  
 via por delante y ma-  
 namos la bromezana a  
 las 2 de la tarde a la vez  
 y dijo que se viraba  
 pavía era muy el pro-  
 porcionada para el  
 Ma. telero que se hacia  
 muy cómodo y que le  
 diríamos la brome-  
 zana de la veaga como  
 por donde a las 3 Ma-  
 telero el mar como  
 y pavía y por el día  
 de la bromezana de ma-  
 ña a las 4 de la tarde  
 de la bromezana de ma-  
 ña a las 5 de la tarde  
 de la bromezana de ma-  
 ña a las 6 de la tarde  
 de la bromezana de ma-  
 ña a las 7 de la tarde  
 de la bromezana de ma-  
 ña a las 8 de la tarde  
 de la bromezana de ma-  
 ña a las 9 de la tarde  
 de la bromezana de ma-  
 ña a las 10 de la tarde  
 de la bromezana de ma-  
 ña a las 11 de la tarde  
 de la bromezana de ma-  
 ña a las 12 de la tarde

de la mar a las 7 y se tomo la bromezana con  
 la bromezana menuda con la bromezana de ma-  
 ña a las 7 de la tarde el bromezana y por donde la  
 bromezana por delante.

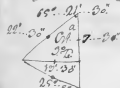
Inmediato claro mar para  
 de bromezana los bromezana Ma. bromezana  
 de bromezana y en la bromezana Ma. bromezana  
 reamos con la bromezana en bromezana de ma-

| H  | M | B | Rumbo.      | Viento | Abatim. | Varac. | DIAS DE VELA DE 1780                              |
|----|---|---|-------------|--------|---------|--------|---|
| 1  |   |   | 78° 30' 30" | Suroc  | Do      | 218    | 1 <sup>o</sup> vela 0400. 1/2                     |
| 2  |   |   | 87° 00' 00" | Su     | 18°     |        | Amarr. cañón y                                    |
| 3  |   |   |             |        | 2       |        | visando la mar hacia el                           |
| 4  |   |   |             |        |         |        | N. O. y los de espaldas.                          |
| 5  |   |   |             |        | 16      |        | unidos al N. de Guayaquil                         |
| 6  |   |   |             |        |         |        | y habiendo la buelta al N. E.                     |
| 7  |   |   |             |        |         |        | 5 <sup>o</sup> y 1 <sup>o</sup> el trinquete nubo |
| 8  |   |   | 78° 30' 30" |        | 50°     |        | poseidad al N. E. y O.                            |
| 9  |   |   | 85° 45'     |        |         |        | en punto. al N. O. y O.                           |
| 10 |   |   |             |        |         |        | de punto. N. O. y O.                              |
| 11 |   |   |             |        |         |        | maxim. y se amura                                 |
| 12 |   |   |             |        |         |        | al trinquete.                                     |
| 1  |   |   |             |        |         |        |   |
| 2  |   |   |             |        |         |        |   |
| 3  |   |   |             |        |         |        |   |
| 4  |   |   |             |        |         |        |   |
| 5  |   |   | 82° 45'     | Suroc  | 30"     |        |   |
| 6  |   |   | 60° 25'     |        |         |        |   |
| 7  |   |   |             |        | 13°     |        |   |
| 8  |   |   |             |        | 15°     |        |   |
| 9  |   |   |             |        |         |        |   |
| 10 |   |   | 61° 25'     |        | 24°     |        |   |
| 11 |   |   |             |        |         |        |   |
| 12 |   |   |             |        |         |        |   |

Ala <sup>+</sup> <sup>+</sup> <sup>+</sup> falleció  
 el Fátiga de mar  
 Capitan Sanchez

Demoran Dize lo mar  
 O sea Isla de Flores al  
 N. E. y N. O. de lo mar  
 N. O. de 25 leguas

Long. Alida... N... 38° 48' 30" Long. Al. 343° 52' 00"  
 Lat. Cr. S... 9° 00' Lat. Cr. N... 25° 00'  
 Lat. Llegada... N... 38° 36' 00" 243° 27' 00"



Este Dia no Obra. Por las el trini  
 no Achubar cada.

| H  | M | B | Rumbo. | Viento | Abacia. | Variac. | DIAS 27 De Julio DE 1789  |
|----|---|---|--------|--------|---------|---------|---|
| 1  |   |   |        |        |         |         | Continuamos al m <sup>o</sup> D <sup>o</sup> con las parras. Sobre 2 an <sup>o</sup> por el costado al Rdo <sup>o</sup> y se firmo la tabla con el V <sup>o</sup> de por el S <sup>o</sup> y lo de Capant <sup>o</sup> p <sup>o</sup> para p <sup>o</sup> a la pa <sup>o</sup> de un <sup>o</sup> alar de 6 y el T <sup>o</sup> alar 6 y el T <sup>o</sup> p <sup>o</sup> el 1 <sup>o</sup> F <sup>o</sup> que alar 6 y viram <sup>o</sup> p <sup>o</sup> delante la Buella de lo <sup>o</sup> V <sup>o</sup> de. |
| 2  |   |   |        |        |         |         |   |
| 3  |   |   |        |        |         |         |   |
| 4  |   |   |        |        |         |         |   |
| 5  |   |   |        |        |         |         |   |
| 6  |   |   |        |        |         |         |   |
| 7  |   |   |        |        |         |         |   |
| 8  |   |   |        |        |         |         |   |
| 9  |   |   |        |        |         |         |   |
| 10 |   |   |        |        |         |         |   |
| 11 |   |   |        |        |         |         |   |
| 12 |   |   |        |        |         |         |   |
| 1  |   |   |        |        |         |         | Anochecio con cielo y Horizonte. Surco alguna man <sup>o</sup> del 1 <sup>o</sup> y este F <sup>o</sup> p <sup>o</sup> a <sup>o</sup> y los de Capant <sup>o</sup> unido a la de sobre un chubasco se to <sup>o</sup> el V <sup>o</sup> de. por lo que no quisieron en fecha m <sup>o</sup> a estibar con el en rando mas favela en Papa y p <sup>o</sup> p <sup>o</sup> man <sup>o</sup> unido a <sup>o</sup> re. atarabada y m <sup>o</sup> de  |
| 2  |   |   |        |        |         |         |   |
| 3  |   |   |        |        |         |         |   |
| 4  |   |   |        |        |         |         |   |
| 5  |   |   |        |        |         |         |   |
| 6  |   |   |        |        |         |         |   |
| 7  |   |   |        |        |         |         |   |
| 8  |   |   |        |        |         |         |   |
| 9  |   |   |        |        |         |         |   |
| 10 |   |   |        |        |         |         |   |
| 11 |   |   |        |        |         |         |   |
| 12 |   |   |        |        |         |         |   |

da el SSE y el NE. Movamos los Bergantines unidos alar 4<sup>o</sup> arribamos al 30 p<sup>o</sup> lo mismo ejecutaron los Bergantines alar 4<sup>o</sup> se arribó parras p<sup>o</sup> componerla por haberse firmado con el Natidero Alar 5 y se firmo el mismo Alar 8 y se largo vela en el S<sup>o</sup> y a por se arribó y poco de



| H  | M | B | Rumbo.  | Viento | Abatim. | Variac. | DIA 27 DE Julio DE 1788               |
|----|---|---|---------|--------|---------|---------|---------------------------------------|
| 1  | 2 | 8 | 35° 30' | Solnt  | 21°     | Nº 18   | que se amuro el tiempo                |
| 2  | 2 | 2 | ...     | ...    | ...     | ...     | ata. 8/4 se le tomó un vaso a la      |
| 3  | 2 | 2 | 48° 2'  | ...    | 28°     | ...     | pasar la g. cuando se levantó         |
| 4  | 2 | 2 | ...     | ...    | ...     | ...     | hizaron y fue en un momento el        |
| 5  | 2 | 2 | 56° 18' | Solnt  | ...     | ...     | 2º barto y llegó al 0 un pu. f. p. p. |
| 6  | 2 | 2 | 70° 00' | S.     | 20'     | ...     | ata. 8 se quedó gu. i. Calina         |
| 7  | 2 | 2 | 65° 15' | Solnt  | ...     | ...     | ata. 8 entró el 2º b. el 2º b. 8      |
| 8  | 2 | 2 | ...     | ...    | ...     | ...     | y se quedó al E. y se ata.            |
| 9  | 2 | 2 | 58° 00' | ...    | ...     | ...     | lo tiramos p. habant e la Buol.       |
| 10 | 2 | 2 | 48° 00' | ...    | 15'     | ...     | fu. al 10/4 y 2º b. 8.                |
| 11 | 1 | 2 | ...     | ...    | ...     | ...     |                                       |
| 12 | 1 | 2 | ...     | ...    | ...     | ...     |                                       |
| 1  | 1 | 8 | 67° 00' | Solnt  | ...     | ...     |                                       |
| 2  | 1 | 2 | ...     | ...    | ...     | ...     |                                       |
| 3  | 1 | 1 | ...     | ...    | ...     | ...     |                                       |
| 4  | 1 | 8 | ...     | ...    | ...     | ...     |                                       |
| 5  | 2 | 2 | 17° 00' | N. 8   | 00'     | ...     |                                       |
| 6  | 2 | 2 | 22° 00' | N. 8   | ...     | ...     |                                       |
| 7  | 1 | 2 | 20° 00' | S.     | 8'      | ...     |                                       |
| 8  | 1 | 2 | ...     | ...    | ...     | ...     |                                       |
| 9  | 2 | 2 | 28° 00' | 0 N. 8 | ...     | ...     |                                       |
| 10 | 1 | 2 | ...     | ...    | ...     | ...     |                                       |
| 11 | 2 | 2 | 21° 0'  | ...    | 18'     | ...     |                                       |
| 12 | 2 | 2 | ...     | ...    | ...     | ...     |                                       |

que se amuro el tiempo  
ata. 8/4 se le tomó un vaso a la  
pasar la g. cuando se levantó  
hizaron y fue en un momento el  
2º barto y llegó al 0 un pu. f. p. p.  
ata. 8 se quedó gu. i. Calina  
ata. 8 entró el 2º b. el 2º b. 8  
y se quedó al E. y se ata.  
lo tiramos p. habant e la Buol.  
fu. al 10/4 y 2º b. 8.

Demarcan donde lo mar  
o Isla de la S. Francisca  
N. Concepción D. M. A. K.  
3º legua

at. Salida N. 38° 00' 00" dond Salida. 38° 27' 00"  
No. 019. 2. 5. 10. 00. 2º b. 8. 0. 10. 00. 00"  
at. Llegada N. 38° 21' 30" de legada. 0 343° 23' 00"

77° 20' 00"

14. 00. 00"  
3. 20. 00"  
0. 30. 00"  
4. 30. 00"

(Se dio no ob. 8º no per  
mitirlo el tiempo.


| H  | M | B | Rumbo. | Viento | Atarim. | Variac | DIA 29 DE Mayo DE 1788   |
|----|---|---|--------|--------|---------|--------|--|
| 1  |   |   |        |        |         |        | Continuamos al ml. Dia<br>con las 3 gaviotas tomadas<br>y vino la mar viciada al co-<br>mo calmoso y los Bergantines<br>ata 1 Refresco el 10 <sup>o</sup> p <sup>o</sup> el 2 <sup>o</sup><br>ata 2 <sup>o</sup> cuando en el Para-<br>lelo de 38 <sup>o</sup> al 39 <sup>o</sup> hicimos la<br>mal de los Bergantines p <sup>o</sup><br>y alina en en la linea de<br>Don Juan y otros de la malta<br>y pasaron al O con el<br>lo que pasaron en ejecución<br>a las 2 <sup>o</sup> nos entab un Chu-<br>barco de agua y 2 <sup>o</sup> p <sup>o</sup> por<br>p <sup>o</sup> el 3 <sup>o</sup> p <sup>o</sup> lo p <sup>o</sup> avanzamos<br>las aguas y pasas a ma-<br>dio ma tarde siguió el 3 <sup>o</sup><br>fuerte p <sup>o</sup> 2 <sup>o</sup> parte hasta<br>las 12 q <sup>o</sup> quedó claro alar<br>5 cargamos el 2 <sup>o</sup> a las<br>7 Anus la descubierta y<br>hubo novedad el 3 <sup>o</sup> de<br>3 <sup>o</sup> y 4 <sup>o</sup> Subiendo algo con<br>padez y solo se vio un Pape |
| 2  |   |   |        |        |         |        |  |
| 3  |   |   |        |        |         |        |  |
| 4  |   |   |        |        |         |        |  |
| 5  |   |   |        |        |         |        |  |
| 6  |   |   |        |        |         |        |  |
| 7  |   |   |        |        |         |        |  |
| 8  |   |   |        |        |         |        |  |
| 9  |   |   |        |        |         |        |  |
| 10 |   |   |        |        |         |        |  |
| 11 |   |   |        |        |         |        |  |
| 12 |   |   |        |        |         |        |  |
| 1  |   |   |        |        |         |        |  |
| 2  |   |   |        |        |         |        |  |
| 3  |   |   |        |        |         |        |  |
| 4  |   |   |        |        |         |        |  |
| 5  |   |   |        |        |         |        |  |
| 6  |   |   |        |        |         |        |  |
| 7  |   |   |        |        |         |        |  |
| 8  |   |   |        |        |         |        |  |
| 9  |   |   |        |        |         |        |  |
| 10 |   |   |        |        |         |        |  |
| 11 |   |   |        |        |         |        |  |
| 12 |   |   |        |        |         |        |  |

Planco con caraca negra poco menor de una gaviota  
a esta hora. En un momento a Paribar a fin de 11  
no y tomó una andadura de 12 y alav gaviotas

Quedó con los 11 de los 3 y 4  
ya 12 los demas atarimados los Bergantines  
unidos a las 8 viamos p<sup>o</sup> Abante y obis la  
da llamó el 3<sup>o</sup> al 12 y en orden de 12

| H  | M | B | Rumbo.  | Viento   | Abatim. | Vortic. | DIA 28 DE Julio DE 1785  |
|----|---|---|---------|----------|---------|---------|--|
| 1  | 4 | E | 50 30   | ENE      | 11      | 00      | <p>a Popay y poco a la 8<sup>a</sup> pu.ing la Sobrem. en facta<br/>         de no propasarang de los Cera-<br/>         ganioy a las pu.ing la Se-<br/>         nal A. vinar p<sup>a</sup> N. Dondo y po-<br/>         co der pue. lo efectuandoy con<br/>         57<sup>to</sup> al S. S. E. Lince y en la<br/>         mar encera y jantinyando los<br/>         Chubang.</p> <p style="text-align: center;">T</p> <p>Aman<sup>o</sup> on los D<sup>o</sup>.<br/>         nit. cargad<sup>o</sup> de Zelaferia:<br/>         mar de 2<sup>to</sup> y crece fuma por<br/>         el S. y los Cerafanioy ala<br/>         vida p<sup>a</sup> los de Cala. de ari-<br/>         bany en demanda de ellos<br/>         a las 5 buing la señal p<sup>a</sup><br/>         que los Cerafanioy se di-<br/>         nension a 1<sup>to</sup> en la hora<br/>         N. S. de 1<sup>to</sup> y 1/2 de<br/>         4 millas a la 8<sup>a</sup> no pu.ing<br/>         en facta con los pue.<br/>         carada p<sup>a</sup> los Cerafanioy<br/>         y pue. en a Brumba.</p> |
| 2  | 4 | E |         |          |         |         |  |
| 3  | 4 | E | 40 - 30 | S. S. E. |         |         |  |
| 4  | 6 | E |         |          |         |         |  |
| 5  | 2 | E |         |          |         |         |  |
| 6  | 2 | E |         |          |         |         |  |
| 7  | 2 | E |         |          |         |         |  |
| 8  | 2 | E | N.      | ENE      | 12      |         |  |
| 9  | 4 | E | 5 15 E  | E        | 15      |         |  |
| 10 | 3 | E |         |          |         |         |  |
| 11 | 2 | E | 18 - 1  | S. S. E. | 20      |         |  |
| 12 | 2 | E |         |          |         |         |  |
| 1  | 2 | E | 30 - 1  | ENE      | 25      |         |  |
| 2  | 2 | E |         |          |         |         |  |
| 3  | 2 | E | 40 - 1  | ENE      |         |         |  |
| 4  | 2 | E |         |          |         |         |  |
| 5  | 2 | E | 50 - 00 | E        | 00      |         |  |
| 6  | 2 | E | 70 - 00 |          |         |         |  |
| 7  | 2 | E |         |          |         |         |  |
| 8  | 2 | E |         |          |         |         |  |
| 9  | 7 | E |         |          |         |         |  |
| 10 | 7 | E |         |          |         |         |  |
| 11 | 6 | E |         |          |         |         |  |
| 12 | 6 | E |         |          |         |         |  |

Lat. Salda N. y un 2<sup>o</sup> 38' 48".00 Long. Salda 340° 52'.00"  
 Otra en... 28'.00 Otra en... 7. 50 - 00  
 Lat. Alejada... N. 38° 17'.00 Long. 0 342° 2'.00"



| H  | M | B | Rumbo. | Viento | Abatim. | Variaz | DIA 27 DE | DE 178 |
|----|---|---|--------|--------|---------|--------|-----------|--------|
| 1  |   |   |        |        |         |        |           |        |
| 2  |   |   |        |        |         |        |           |        |
| 3  |   |   |        |        |         |        |           |        |
| 4  |   |   |        |        |         |        |           |        |
| 5  |   |   |        |        |         |        |           |        |
| 6  |   |   |        |        |         |        |           |        |
| 7  |   |   |        |        |         |        |           |        |
| 8  |   |   |        |        |         |        |           |        |
| 9  |   |   |        |        |         |        |           |        |
| 10 |   |   |        |        |         |        |           |        |
| 11 |   |   |        |        |         |        |           |        |
| 12 |   |   |        |        |         |        |           |        |
| 1  |   |   |        |        |         |        |           |        |
| 2  |   |   |        |        |         |        |           |        |
| 3  |   |   |        |        |         |        |           |        |
| 4  |   |   |        |        |         |        |           |        |
| 5  |   |   |        |        |         |        |           |        |
| 6  |   |   |        |        |         |        |           |        |
| 7  |   |   |        |        |         |        |           |        |
| 8  |   |   |        |        |         |        |           |        |
| 9  |   |   |        |        |         |        |           |        |
| 10 |   |   |        |        |         |        |           |        |
| 11 |   |   |        |        |         |        |           |        |
| 12 |   |   |        |        |         |        |           |        |

Continuamos al m<sup>o</sup> Dia con  
solo el velacho de tres vergas  
y cuando abra el tumbador  
gozaremos al ano 5<sup>o</sup> o la me  
sura de 11<sup>o</sup> 9<sup>o</sup> leg. Preparacion  
Seguindo la Descubierta de  
10<sup>o</sup> se habia una Corriente  
que para p<sup>o</sup> que se conoca  
el viento pavia y se abra  
las 11<sup>o</sup> noy. p<sup>o</sup> que en la  
mura a 11<sup>o</sup> 9<sup>o</sup> leg. 1<sup>o</sup> de  
viento la Señal p<sup>o</sup> 9<sup>o</sup> leg. 1<sup>o</sup>  
pararinos para en la voz  
a una vez de la Educa de  
de las p<sup>o</sup> que la D<sup>o</sup> de  
y el tiempo la ruyá Ingles  
de la Señal a la voz el  
contin tiro de la D<sup>o</sup> y  
de Noche hasta las 1<sup>o</sup> Segui  
mos la Educa y despues  
viamos de la 11<sup>o</sup> y de  
yana labamos a con  
el p<sup>o</sup> de la 11<sup>o</sup> y de  
de la 11<sup>o</sup> de la 11<sup>o</sup>

y Dijo y havia observado la lat<sup>o</sup> 28<sup>o</sup> 20' y a las  
5 1/2 estando a la voz el Espanol la Sutil se le  
Breguino y lat<sup>o</sup> havia observado al m<sup>o</sup> Dia y dijo  
la de 28<sup>o</sup> 10' y se le dijo lo mismo que al 6<sup>o</sup>  
a poco rato marcamos con p<sup>o</sup> de la 11<sup>o</sup> y de  
Al Ponere el Sol se observó la lat<sup>o</sup>  
Aloufa y día 27<sup>o</sup> 07' 29" y 0<sup>o</sup> 00' 00".

| H   | M | B | Rumbo.    | Viento | Abatim. | Varlac. | DIA 22 DE Julio DE 1788  |
|-----|---|---|-----------|--------|---------|---------|--|
| 1   | 6 | 2 | 78° 30' S | ENE    | 04      | 1817    | <p>Al Anochecer con la<br/>         claridad cargada de Nebulosa<br/>         obscure la mar gruesa y en<br/>         Frenos p<sup>o</sup> el 14 de E y Bengam<br/>         unes inmediatas p<sup>o</sup> nuestro<br/>         Barco y el Bengamán aboto.<br/>         De p<sup>o</sup> nuevas Botas algo de<br/>         el y viene la Buella de<br/>         a la 1/2 en endieng. faga<br/>         en la Boca de Maraca p<sup>o</sup><br/>         que la Bengamán lo pu<br/>         sion en a la 1/2 hiciendo<br/>         la señal de xmas p<sup>o</sup> 11 de<br/>         la p<sup>o</sup> practuando poco de<br/>         guacila y Buella de E con<br/>         4<sup>o</sup> de y encañando fa<br/>         rei en la Boca de Maraca<br/>         y otros en la boca</p> <p style="text-align: center;">Amor. M. m.<br/>         con conformidad de Luis<br/>         y los Bengamán p<sup>o</sup> la<br/>         Boca a larga del</p> |
| 2   | 6 | 2 |           |        |         |         |  |
| 3   | 6 | 2 |           |        |         |         |  |
| 4   | 7 | 2 |           |        |         |         |  |
| 5   | 2 | 2 |           |        |         |         |  |
| 6   | 2 | 2 | 17° 00' S |        | 18°     |         |  |
| 7   | 2 | 8 | 30° 45' S | ENE    | 18°     |         |  |
| 8   | 2 | 2 |           |        |         |         |  |
| 9   | 2 | 2 | 38° 1°    |        |         |         |  |
| 10  | 2 | 2 |           |        |         |         |  |
| 11  | 2 | 2 |           |        |         |         |  |
| 12  | 2 | 8 | 16° 00' S | E      |         |         |  |
| 13  | 2 | 2 | 20° 2°    |        |         |         |  |
| 14  | 2 | 1 |           |        |         |         |  |
| 15  | 2 | 4 |           |        |         |         |  |
| 16  | 2 | 2 | 10° 2°    |        |         |         |  |
| 17  | 2 | 2 |           |        |         |         |  |
| 18  | 2 | 2 |           |        |         |         |  |
| 19  | 2 | 2 | 15° 5°    |        | 2°      |         |  |
| 20  | 2 | 1 |           |        |         |         |  |
| 21  | 2 | 2 |           |        |         |         |  |
| 22  | 2 | 2 | 12° 5°    |        | 5°      |         |  |
| 23  | 2 | 2 |           |        |         |         |  |
| 24  | 2 | 2 |           |        |         |         |  |
| 25  | 2 | 2 |           |        |         |         |  |
| 26  | 2 | 2 |           |        |         |         |  |
| 27  | 2 | 2 |           |        |         |         |  |
| 28  | 2 | 2 |           |        |         |         |  |
| 29  | 2 | 2 |           |        |         |         |  |
| 30  | 2 | 2 |           |        |         |         |  |
| 31  | 2 | 2 |           |        |         |         |  |
| 32  | 2 | 2 |           |        |         |         |  |
| 33  | 2 | 2 |           |        |         |         |  |
| 34  | 2 | 2 |           |        |         |         |  |
| 35  | 2 | 2 |           |        |         |         |  |
| 36  | 2 | 2 |           |        |         |         |  |
| 37  | 2 | 2 |           |        |         |         |  |
| 38  | 2 | 2 |           |        |         |         |  |
| 39  | 2 | 2 |           |        |         |         |  |
| 40  | 2 | 2 |           |        |         |         |  |
| 41  | 2 | 2 |           |        |         |         |  |
| 42  | 2 | 2 |           |        |         |         |  |
| 43  | 2 | 2 |           |        |         |         |  |
| 44  | 2 | 2 |           |        |         |         |  |
| 45  | 2 | 2 |           |        |         |         |  |
| 46  | 2 | 2 |           |        |         |         |  |
| 47  | 2 | 2 |           |        |         |         |  |
| 48  | 2 | 2 |           |        |         |         |  |
| 49  | 2 | 2 |           |        |         |         |  |
| 50  | 2 | 2 |           |        |         |         |  |
| 51  | 2 | 2 |           |        |         |         |  |
| 52  | 2 | 2 |           |        |         |         |  |
| 53  | 2 | 2 |           |        |         |         |  |
| 54  | 2 | 2 |           |        |         |         |  |
| 55  | 2 | 2 |           |        |         |         |  |
| 56  | 2 | 2 |           |        |         |         |  |
| 57  | 2 | 2 |           |        |         |         |  |
| 58  | 2 | 2 |           |        |         |         |  |
| 59  | 2 | 2 |           |        |         |         |  |
| 60  | 2 | 2 |           |        |         |         |  |
| 61  | 2 | 2 |           |        |         |         |  |
| 62  | 2 | 2 |           |        |         |         |  |
| 63  | 2 | 2 |           |        |         |         |  |
| 64  | 2 | 2 |           |        |         |         |  |
| 65  | 2 | 2 |           |        |         |         |  |
| 66  | 2 | 2 |           |        |         |         |  |
| 67  | 2 | 2 |           |        |         |         |  |
| 68  | 2 | 2 |           |        |         |         |  |
| 69  | 2 | 2 |           |        |         |         |  |
| 70  | 2 | 2 |           |        |         |         |  |
| 71  | 2 | 2 |           |        |         |         |  |
| 72  | 2 | 2 |           |        |         |         |  |
| 73  | 2 | 2 |           |        |         |         |  |
| 74  | 2 | 2 |           |        |         |         |  |
| 75  | 2 | 2 |           |        |         |         |  |
| 76  | 2 | 2 |           |        |         |         |  |
| 77  | 2 | 2 |           |        |         |         |  |
| 78  | 2 | 2 |           |        |         |         |  |
| 79  | 2 | 2 |           |        |         |         |  |
| 80  | 2 | 2 |           |        |         |         |  |
| 81  | 2 | 2 |           |        |         |         |  |
| 82  | 2 | 2 |           |        |         |         |  |
| 83  | 2 | 2 |           |        |         |         |  |
| 84  | 2 | 2 |           |        |         |         |  |
| 85  | 2 | 2 |           |        |         |         |  |
| 86  | 2 | 2 |           |        |         |         |  |
| 87  | 2 | 2 |           |        |         |         |  |
| 88  | 2 | 2 |           |        |         |         |  |
| 89  | 2 | 2 |           |        |         |         |  |
| 90  | 2 | 2 |           |        |         |         |  |
| 91  | 2 | 2 |           |        |         |         |  |
| 92  | 2 | 2 |           |        |         |         |  |
| 93  | 2 | 2 |           |        |         |         |  |
| 94  | 2 | 2 |           |        |         |         |  |
| 95  | 2 | 2 |           |        |         |         |  |
| 96  | 2 | 2 |           |        |         |         |  |
| 97  | 2 | 2 |           |        |         |         |  |
| 98  | 2 | 2 |           |        |         |         |  |
| 99  | 2 | 2 |           |        |         |         |  |
| 100 | 2 | 2 |           |        |         |         |  |

Dada y uia<sup>o</sup> 01<sup>o</sup> 28° 25' 50" con Dada y uia<sup>o</sup> 02<sup>o</sup> : 0  
 Dada y uia<sup>o</sup> 03<sup>o</sup> 28° 25' 50" con Dada y uia<sup>o</sup> 04<sup>o</sup> : 0  
 Dada y uia<sup>o</sup> 05<sup>o</sup> 28° 25' 50" con Dada y uia<sup>o</sup> 06<sup>o</sup> : 0  
 Dada y uia<sup>o</sup> 07<sup>o</sup> 28° 25' 50" con Dada y uia<sup>o</sup> 08<sup>o</sup> : 0  
 Dada y uia<sup>o</sup> 09<sup>o</sup> 28° 25' 50" con Dada y uia<sup>o</sup> 10<sup>o</sup> : 0  
 Dada y uia<sup>o</sup> 11<sup>o</sup> 28° 25' 50" con Dada y uia<sup>o</sup> 12<sup>o</sup> : 0  
 Dada y uia<sup>o</sup> 13<sup>o</sup> 28° 25' 50" con Dada y uia<sup>o</sup> 14<sup>o</sup> : 0  
 Dada y uia<sup>o</sup> 15<sup>o</sup> 28° 25' 50" con Dada y uia<sup>o</sup> 16<sup>o</sup> : 0  
 Dada y uia<sup>o</sup> 17<sup>o</sup> 28° 25' 50" con Dada y uia<sup>o</sup> 18<sup>o</sup> : 0  
 Dada y uia<sup>o</sup> 19<sup>o</sup> 28° 25' 50" con Dada y uia<sup>o</sup> 20<sup>o</sup> : 0  
 Dada y uia<sup>o</sup> 21<sup>o</sup> 28° 25' 50" con Dada y uia<sup>o</sup> 22<sup>o</sup> : 0  
 Dada y uia<sup>o</sup> 23<sup>o</sup> 28° 25' 50" con Dada y uia<sup>o</sup> 24<sup>o</sup> : 0  
 Dada y uia<sup>o</sup> 25<sup>o</sup> 28° 25' 50" con Dada y uia<sup>o</sup> 26<sup>o</sup> : 0  
 Dada y uia<sup>o</sup> 27<sup>o</sup> 28° 25' 50" con Dada y uia<sup>o</sup> 28<sup>o</sup> : 0  
 Dada y uia<sup>o</sup> 29<sup>o</sup> 28° 25' 50" con Dada y uia<sup>o</sup> 30<sup>o</sup> : 0  
 Dada y uia<sup>o</sup> 31<sup>o</sup> 28° 25' 50" con Dada y uia<sup>o</sup> 32<sup>o</sup> : 0  
 Dada y uia<sup>o</sup> 33<sup>o</sup> 28° 25' 50" con Dada y uia<sup>o</sup> 34<sup>o</sup> : 0  
 Dada y uia<sup>o</sup> 35<sup>o</sup> 28° 25' 50" con Dada y uia<sup>o</sup> 36<sup>o</sup> : 0  
 Dada y uia<sup>o</sup> 37<sup>o</sup> 28° 25' 50" con Dada y uia<sup>o</sup> 38<sup>o</sup> : 0  
 Dada y uia<sup>o</sup> 39<sup>o</sup> 28° 25' 50" con Dada y uia<sup>o</sup> 40<sup>o</sup> : 0  
 Dada y uia<sup>o</sup> 41<sup>o</sup> 28° 25' 50" con Dada y uia<sup>o</sup> 42<sup>o</sup> : 0  
 Dada y uia<sup>o</sup> 43<sup>o</sup> 28° 25' 50" con Dada y uia<sup>o</sup> 44<sup>o</sup> : 0  
 Dada y uia<sup>o</sup> 45<sup>o</sup> 28° 25' 50" con Dada y uia<sup>o</sup> 46<sup>o</sup> : 0  
 Dada y uia<sup>o</sup> 47<sup>o</sup> 28° 25' 50" con Dada y uia<sup>o</sup> 48<sup>o</sup> : 0  
 Dada y uia<sup>o</sup> 49<sup>o</sup> 28° 25' 50" con Dada y uia<sup>o</sup> 50<sup>o</sup> : 0  
 Dada y uia<sup>o</sup> 51<sup>o</sup> 28° 25' 50" con Dada y uia<sup>o</sup> 52<sup>o</sup> : 0  
 Dada y uia<sup>o</sup> 53<sup>o</sup> 28° 25' 50" con Dada y uia<sup>o</sup> 54<sup>o</sup> : 0  
 Dada y uia<sup>o</sup> 55<sup>o</sup> 28° 25' 50" con Dada y uia<sup>o</sup> 56<sup>o</sup> : 0  
 Dada y uia<sup>o</sup> 57<sup>o</sup> 28° 25' 50" con Dada y uia<sup>o</sup> 58<sup>o</sup> : 0  
 Dada y uia<sup>o</sup> 59<sup>o</sup> 28° 25' 50" con Dada y uia<sup>o</sup> 60<sup>o</sup> : 0  
 Dada y uia<sup>o</sup> 61<sup>o</sup> 28° 25' 50" con Dada y uia<sup>o</sup> 62<sup>o</sup> : 0  
 Dada y uia<sup>o</sup> 63<sup>o</sup> 28° 25' 50" con Dada y uia<sup>o</sup> 64<sup>o</sup> : 0  
 Dada y uia<sup>o</sup> 65<sup>o</sup> 28° 25' 50" con Dada y uia<sup>o</sup> 66<sup>o</sup> : 0  
 Dada y uia<sup>o</sup> 67<sup>o</sup> 28° 25' 50" con Dada y uia<sup>o</sup> 68<sup>o</sup> : 0  
 Dada y uia<sup>o</sup> 69<sup>o</sup> 28° 25' 50" con Dada y uia<sup>o</sup> 70<sup>o</sup> : 0  
 Dada y uia<sup>o</sup> 71<sup>o</sup> 28° 25' 50" con Dada y uia<sup>o</sup> 72<sup>o</sup> : 0  
 Dada y uia<sup>o</sup> 73<sup>o</sup> 28° 25' 50" con Dada y uia<sup>o</sup> 74<sup>o</sup> : 0  
 Dada y uia<sup>o</sup> 75<sup>o</sup> 28° 25' 50" con Dada y uia<sup>o</sup> 76<sup>o</sup> : 0  
 Dada y uia<sup>o</sup> 77<sup>o</sup> 28° 25' 50" con Dada y uia<sup>o</sup> 78<sup>o</sup> : 0  
 Dada y uia<sup>o</sup> 79<sup>o</sup> 28° 25' 50" con Dada y uia<sup>o</sup> 80<sup>o</sup> : 0  
 Dada y uia<sup>o</sup> 81<sup>o</sup> 28° 25' 50" con Dada y uia<sup>o</sup> 82<sup>o</sup> : 0  
 Dada y uia<sup>o</sup> 83<sup>o</sup> 28° 25' 50" con Dada y uia<sup>o</sup> 84<sup>o</sup> : 0  
 Dada y uia<sup>o</sup> 85<sup>o</sup> 28° 25' 50" con Dada y uia<sup>o</sup> 86<sup>o</sup> : 0  
 Dada y uia<sup>o</sup> 87<sup>o</sup> 28° 25' 50" con Dada y uia<sup>o</sup> 88<sup>o</sup> : 0  
 Dada y uia<sup>o</sup> 89<sup>o</sup> 28° 25' 50" con Dada y uia<sup>o</sup> 90<sup>o</sup> : 0  
 Dada y uia<sup>o</sup> 91<sup>o</sup> 28° 25' 50" con Dada y uia<sup>o</sup> 92<sup>o</sup> : 0  
 Dada y uia<sup>o</sup> 93<sup>o</sup> 28° 25' 50" con Dada y uia<sup>o</sup> 94<sup>o</sup> : 0  
 Dada y uia<sup>o</sup> 95<sup>o</sup> 28° 25' 50" con Dada y uia<sup>o</sup> 96<sup>o</sup> : 0  
 Dada y uia<sup>o</sup> 97<sup>o</sup> 28° 25' 50" con Dada y uia<sup>o</sup> 98<sup>o</sup> : 0  
 Dada y uia<sup>o</sup> 99<sup>o</sup> 28° 25' 50" con Dada y uia<sup>o</sup> 100<sup>o</sup> : 0



| H  | M | B | Rumbo. | Viento | Abatim. | Variac | DIAS DE Vulo | DE 1789                           |
|----|---|---|--------|--------|---------|--------|--------------|-----------------------------------|
| 1  |   |   |        |        |         |        | 2010         | Continuamos al m. <sup>o</sup> de |
| 2  |   |   |        |        |         |        |              | con la 3ª gavia. Arrojada         |
| 3  |   |   |        |        |         |        |              | al viento de Martelero con        |
| 4  |   |   |        |        |         |        |              | 2 raras tomadas por casual        |
| 5  |   |   |        |        |         |        |              | do al W. S. O. y se fue a         |
| 6  |   |   |        |        |         |        |              | los Venezolanos a quien se        |
| 7  |   |   |        |        |         |        |              | encontró a distancia de 1/2       |
| 8  |   |   |        |        |         |        |              | el Melacho y Marcamos el          |
| 9  |   |   |        |        |         |        |              | trazo de la rama los ramos        |
| 10 |   |   |        |        |         |        |              | del Melacho y no a la gavia       |
| 11 |   |   |        |        |         |        |              | y la Robremesana de la 1ª         |
| 12 |   |   |        |        |         |        |              | argamos las alas de gavia         |
| 1  |   |   |        |        |         |        |              | las 2ª y 3ª y se continuaron y    |
| 2  |   |   |        |        |         |        |              | se hizo la Señal de un ion        |
| 3  |   |   |        |        |         |        |              | peca. Despues se campo el ion     |
| 4  |   |   |        |        |         |        |              | y se abatió un ion al ve          |
| 5  |   |   |        |        |         |        |              | lacho y se hizo el 1.º de         |
| 6  |   |   |        |        |         |        |              | Arrojada al viento el             |
| 7  |   |   |        |        |         |        |              | Ploré a la una y media y          |
| 8  |   |   |        |        |         |        |              | se hizo Remorable los 2.º         |
| 9  |   |   |        |        |         |        |              | panines de la presa de            |
| 10 |   |   |        |        |         |        |              | Dist.º poro antes de la 3ª        |
| 11 |   |   |        |        |         |        |              | se puso la Robremesana            |
| 12 |   |   |        |        |         |        |              | a la 1ª hizo la Señal             |

de Virax p.<sup>o</sup> de donde la Muella del S. con el V. de  
y quedandose en sentido el sacil de Bapa el  
alarde se apasó poco despues se hizo la Señal  
lamanando los Venezolanos a la vez Abiendo a  
necido el viento a ruborizado los Ploré con 2.º  
seis raras el 1.º y 2.º y se hizo el 1.º en el  
termedio de 1/2 y 5/8 de la mañana llegaron los



| H  | M              | B              | Rumbo.  | Viento | Abatim. | Variac | DIAS DE ... DE 1785   |
|----|----------------|----------------|---------|--------|---------|--------|---|
| 1  | 2 <sup>o</sup> | 2 <sup>o</sup> | 25°-00° | SE     | 16°     | 2015   | Continuamos al m <sup>o</sup> E. a contar y pasar. sobre un ... no gobernando al Sur ... 2 <sup>o</sup> Demuestra la tabla ... algo guerra del ... 8 <sup>o</sup> ... paciones p <sup>o</sup> nuestro ... algo don <sup>o</sup> poco ante ... y allano. el ... 2 <sup>o</sup> ... Cierco con repetido ... paico y variac ... 2 <sup>o</sup> ... a vuelta del ... 6 <sup>o</sup> ... alar para ... 2 <sup>o</sup> ... y ... para ... |
| 2  | 3 <sup>o</sup> | 3 <sup>o</sup> | ---     | ---    | ---     | ---    |   |
| 3  | 4 <sup>o</sup> | 4 <sup>o</sup> | ---     | ---    | ---     | ---    |   |
| 4  | 5 <sup>o</sup> | 5 <sup>o</sup> | ---     | ---    | ---     | ---    |   |
| 5  | 2 <sup>o</sup> | 2 <sup>o</sup> | 78°-40° | SE     | 18°     | ---    |   |
| 6  | 2 <sup>o</sup> | 2 <sup>o</sup> | ---     | ---    | ---     | ---    |   |
| 7  | 1 <sup>o</sup> | 1 <sup>o</sup> | 60°-00° | SE     | 25°     | ---    |   |
| 8  | 1 <sup>o</sup> | 7 <sup>o</sup> | ---     | ---    | ---     | ---    |   |
| 9  | 2 <sup>o</sup> | 2 <sup>o</sup> | 70°-15° | SE     | 20°     | ---    |   |
| 10 | 2 <sup>o</sup> | 2 <sup>o</sup> | ---     | ---    | ---     | ---    |   |
| 11 | 2 <sup>o</sup> | 2 <sup>o</sup> | 22°-00° | SE     | ---     | ---    |   |
| 12 | 2 <sup>o</sup> | 2 <sup>o</sup> | ---     | ---    | ---     | ---    |   |
| 1  | 2 <sup>o</sup> | 2 <sup>o</sup> | 25°-00° | SE     | ---     | ---    |   |
| 2  | 1 <sup>o</sup> | 6 <sup>o</sup> | ---     | ---    | ---     | ---    |   |
| 3  | 1 <sup>o</sup> | 6 <sup>o</sup> | 85°-20° | SE     | 24°     | ---    |   |
| 4  | 2 <sup>o</sup> | 6 <sup>o</sup> | 71°-00° | ---    | ---     | ---    |   |
| 5  | 2 <sup>o</sup> | 8 <sup>o</sup> | ---     | ---    | ---     | ---    |   |
| 6  | 2 <sup>o</sup> | 6 <sup>o</sup> | ---     | SE     | 11°     | ---    |   |
| 7  | 1 <sup>o</sup> | 2 <sup>o</sup> | ---     | ---    | ---     | ---    |   |
| 8  | 1 <sup>o</sup> | 2 <sup>o</sup> | 85°-00° | ---    | ---     | ---    |   |
| 9  | 2 <sup>o</sup> | 2 <sup>o</sup> | 582°E   | ---    | ---     | ---    |   |
| 10 | 2 <sup>o</sup> | 2 <sup>o</sup> | ---     | ---    | ---     | ---    |   |
| 11 | 2 <sup>o</sup> | 2 <sup>o</sup> | ---     | ---    | ---     | ---    |   |
| 12 | 2 <sup>o</sup> | 2 <sup>o</sup> | ---     | ---    | ---     | ---    |   |

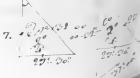
Apoch. Cuba ...  
 el ... a ...  
 ...  
 ...  
 ...

ma Conformidad

Lat<sup>o</sup> ...  
 ...  
 ...  
 ...  
 ...  
 ...  
 ...

Lat<sup>o</sup> ...  
 ...  
 ...  
 ...

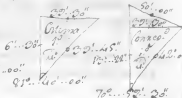
Lat<sup>o</sup> ...





| H  | M   | B | Rumbo.  | Viento | Abatim. | Varisc. | DIA / DE Julio DE 1738                                  |
|----|-----|---|---------|--------|---------|---------|---|
| 1  | 6   | 7 | 75° 2'  | S 25 E | 18'     | 1816    | Jue Domingo al med. Dia con la                          |
| 2  | 2   | 8 | ---     | ---    | ---     | ---     | 3 para sobre una aridiana                               |
| 3  | 2   | 8 | 78° 48' | ---    | ---     | ---     | de Bing cozeando al                                     |
| 4  | 2   | 8 | ---     | ---    | ---     | ---     | Rumbo g <sup>o</sup> Mar y fiera la tabla               |
| 5  | 1   | 8 | 84° 2'  | ---    | ---     | ---     | con el 1 <sup>o</sup> p <sup>o</sup> el S 25 E franco y |
| 6  | 1   | 8 | ---     | ---    | ---     | ---     | alguna mar del los 60 sobre                             |
| 7  | 1   | 8 | ---     | ---    | ---     | ---     | unos p <sup>o</sup> S 25 E p <sup>o</sup> S 25 E a 1/2  |
| 8  | 1   | 8 | 87° 50' | S 25 E | 8'      | ---     | en 24 <sup>o</sup> a linea a fiera                      |
| 9  | 2   | 8 | 92° 48' | ---    | 18'     | ---     |   |
| 10 | 1   | 8 | ---     | ---    | ---     | ---     |   |
| 11 | 2   | 8 | 95° 2'  | S 25 E | 9'      | ---     | Arroch <sup>o</sup> el agua nublada                     |
| 12 | 2   | 8 | ---     | S      | ---     | ---     | los otros. Tribuacado. la mar                           |
| 1  | --- | 7 | 70° 00' | S 25 E | 60'     | ---     | rama el 1 <sup>o</sup> y proa S 25 E el                 |
| 2  | --- | 7 | ---     | ---    | ---     | ---     | 1/2 de mar. Palla p <sup>o</sup> muestra                |
| 3  | --- | 6 | ---     | ---    | ---     | ---     | a 1/2 de mar. a Puerto encuentro.                       |
| 4  | --- | 6 | ---     | ---    | ---     | ---     | Porque muy de tarde el Vie                              |
| 5  | 2   | 6 | 62° 00' | ---    | 11'     | ---     | en facta p <sup>o</sup> a proa S 25 E                   |
| 6  | 1   | 6 | ---     | ---    | ---     | ---     | Arroch <sup>o</sup> p <sup>o</sup> cuando proa S 25 E   |
| 7  | 1   | 6 | 48° 00' | S 60 E | ---     | ---     | S 25 E y se buenan die con                              |
| 8  | 1   | 6 | ---     | ---    | ---     | ---     | el faro de S 25 E                                       |
| 9  | 1   | 6 | 42° 00' | S 25 E | 17'     | ---     | Arroch <sup>o</sup> Nami.                               |
| 10 | 1   | 6 | ---     | ---    | ---     | ---     | una conformidad p <sup>o</sup> Arroch <sup>o</sup>      |
| 11 | 2   | 6 | 54° 00' | ---    | ---     | ---     | con el 1 <sup>o</sup> Nami p <sup>o</sup> S 25 E        |
| 12 | 2   | 6 | ---     | ---    | ---     | ---     | de Sala mas hacia los Cay                               |
|    |     |   |         |        |         |         | Y meçito p <sup>o</sup> medro Pallas                    |

5<sup>o</sup> D<sup>o</sup> N. 37° 42' 00" Long<sup>o</sup> Pallas... 341° 00' 00"  
 2<sup>o</sup> D<sup>o</sup> C<sup>o</sup> S. 6° 00" D<sup>o</sup> C<sup>o</sup> C. 60° 00"  
 3<sup>o</sup> D<sup>o</sup> N. 37° 50' 00" D<sup>o</sup> C<sup>o</sup> C. 60° 00"  
 4<sup>o</sup> D<sup>o</sup> N. 37° 57' 00" como de gata... 341° 30' 00"  
 5<sup>o</sup> D<sup>o</sup> N. 37° 52' 00"  
 6<sup>o</sup> D<sup>o</sup> N. 37° 52' 00"  
 7<sup>o</sup> D<sup>o</sup> N. 37° 52' 00"  
 8<sup>o</sup> D<sup>o</sup> N. 37° 52' 00"  
 9<sup>o</sup> D<sup>o</sup> N. 37° 52' 00"  
 10<sup>o</sup> D<sup>o</sup> N. 37° 52' 00"  
 11<sup>o</sup> D<sup>o</sup> N. 37° 52' 00"  
 12<sup>o</sup> D<sup>o</sup> N. 37° 52' 00"



D<sup>o</sup> N. 37° 57' 00"  
 D<sup>o</sup> N. 37° 57' 00"

| H  | M | B | Rumbo. | Viento | Atatim. | Variac | DIA 2. DE Agosto DE 1788  |
|----|---|---|--------|--------|---------|--------|---|
| 1  |   |   |        |        |         |        | Continuamos al N. con<br>con todo aparato y navegamos<br>poseyendo al O. y al N. de<br>Demuestra la Tabla de<br>B. Romancible p. el S. S. a una<br>Vana los Bergantines unidos<br>ala M. si a un p. 2. donde<br>la Buella del O. S. S. y 4. de<br>Mas 5. unidos p. abando<br>la S. E. con 7. S. S. O. |
| 2  |   |   |        |        |         |        |   |
| 3  |   |   |        |        |         |        |   |
| 4  |   |   |        |        |         |        |   |
| 5  |   |   |        |        |         |        |   |
| 6  |   |   |        |        |         |        |   |
| 7  |   |   |        |        |         |        |   |
| 8  |   |   |        |        |         |        |   |
| 9  |   |   |        |        |         |        |   |
| 10 |   |   |        |        |         |        |   |
| 11 |   |   |        |        |         |        |   |
| 12 |   |   |        |        |         |        |   |
| 1  |   |   |        |        |         |        | Al Bonavice<br>Sol se demarcia la Variacion<br>de la Aguja y dio N. 12. de<br>Variacion N. O.   |
| 2  |   |   |        |        |         |        |   |
| 3  |   |   |        |        |         |        |   |
| 4  |   |   |        |        |         |        |   |
| 5  |   |   |        |        |         |        |   |
| 6  |   |   |        |        |         |        |   |
| 7  |   |   |        |        |         |        |   |
| 8  |   |   |        |        |         |        |   |
| 9  |   |   |        |        |         |        |   |
| 10 |   |   |        |        |         |        |   |
| 11 |   |   |        |        |         |        |   |
| 12 |   |   |        |        |         |        |   |

2 en la Ceniza Mesana y 3 en el agua de Bar  
Dera a poco despues tiramos la Buella del O. S. S.  
con el 7. S. S. Romancible y lo mismo ejecutamos  
los Bergantines una Vez la hemos Barado con  
de con los de 2. Oras

Alas 9 1/4 hizimos la Señal a los  
Bergantines para q. pasaran ala voz a poco de  
pue, cuando ala voz el Bergantines guilla se la  
7. se mantubieron propiamente p. nueva Capa



| H  | M | B  | Rumbo.  | Viento | Altim | Bariac | DIA 9 DE Agosto DE 1788  |  |
|----|---|----|---------|--------|-------|--------|--|--|
| 1  |   | S  | 85° 30' | S.     | 50°   | 28.10  | Al m <sup>o</sup> dia quedamos con la parte p <sup>o</sup> delante maza a 1 Dabor con el V <sup>o</sup> S Bonanabla y la mar llana y continua de dando vuelta a los Cerros gantines lo q <sup>o</sup> executamos a la 1 <sup>a</sup> y midimos el Codo dentro y alas 2 mareas con la parte ala 3 mareas no el viento |  |
| 2  |   | S  |         |        |       |        |  | Al Bonanabla   |
| 3  |   | S  |         |        |       |        |  | se demostro la variacion de la Flecha y dio 18° 28' 30"  |
| 4  |   | 72 | 76° 0'  |        | 1°    |        |  | Inoch <sup>o</sup> con alguna temazon el V <sup>o</sup> Bonanabla los Cerros por la parte inmediata desde las 12 a las 14 estuvo el V <sup>o</sup> con calma |
| 5  |   | 74 | 66° 0'  |        | 2°    |        |  | Alas 14 fuamos q <sup>o</sup> 18 con la Quera al SSE y 10 30 Bonanabla.  |
| 6  |   | 62 |         |        |       |        |  | Tomamos la misma conformidad q <sup>o</sup> Inoch <sup>o</sup>   |
| 7  | 1 | 52 |         |        |       |        |  | conformidad q <sup>o</sup> Inoch <sup>o</sup>  |
| 8  | 1 | 42 |         |        |       |        |  | conformidad q <sup>o</sup> Inoch <sup>o</sup>  |
| 9  | 1 | 32 |         |        |       |        |  | conformidad q <sup>o</sup> Inoch <sup>o</sup>  |
| 10 | 1 | 22 |         |        |       |        |  | conformidad q <sup>o</sup> Inoch <sup>o</sup>  |
| 11 | 1 | 12 |         |        |       |        |  | conformidad q <sup>o</sup> Inoch <sup>o</sup>  |
| 12 | 1 | 2  |         |        |       |        |  | conformidad q <sup>o</sup> Inoch <sup>o</sup>  |

del 9 de Agosto 27° 59' 34"  
 2<sup>a</sup> de Oct. 27° 59' 34"  
 del 10 de Agosto 27° 59' 34"  
 del 11 de Agosto 27° 59' 34"  
 del 12 de Agosto 27° 59' 34"  
 del 13 de Agosto 27° 59' 34"  
 del 14 de Agosto 27° 59' 34"  
 del 15 de Agosto 27° 59' 34"  
 del 16 de Agosto 27° 59' 34"  
 del 17 de Agosto 27° 59' 34"  
 del 18 de Agosto 27° 59' 34"  
 del 19 de Agosto 27° 59' 34"  
 del 20 de Agosto 27° 59' 34"  
 del 21 de Agosto 27° 59' 34"  
 del 22 de Agosto 27° 59' 34"  
 del 23 de Agosto 27° 59' 34"  
 del 24 de Agosto 27° 59' 34"  
 del 25 de Agosto 27° 59' 34"  
 del 26 de Agosto 27° 59' 34"  
 del 27 de Agosto 27° 59' 34"  
 del 28 de Agosto 27° 59' 34"  
 del 29 de Agosto 27° 59' 34"  
 del 30 de Agosto 27° 59' 34"  
 del 31 de Agosto 27° 59' 34"



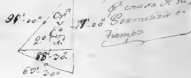


| H  | M | B | Rumbo.  | Viento | Atasim | Variac | DIA 4 DE Agosto DE 1788  |
|----|---|---|---------|--------|--------|--------|--|
| 1  | 6 | 6 | SSO 90° | 0      | 10     | 016°   | <p>con la maza de Bator la<br/> nendo hecho la Señal a las<br/> Boraganines a las 13 y 14<br/> més p. Nendo la Buela<br/> M. 15° E. y 10 So 10 Nendo<br/> hecho la Señal para ello<br/> a las 6 no divisamos en<br/> la cha con la maza a en<br/> frutos y 10 día. En poro a<br/> cuya principio con los Bor<br/> ganines a Lanobras<br/> p.ª Juana en como a<br/> la noche Mandado.</p> <p>man con los<br/> Boris capades de elaje<br/> ria arrojada a 11 y 12 M<br/> 10 y los Boraganines a<br/> una carta de 10 a la. Gavi<br/> tamos y se mandó por<br/> mar al E 10° S. de la Capa<br/> Demorandome la 3.ª ad<br/> M. Aquel a 100° D. 10°</p> |
| 2  | 6 | 6 | SSO 90° | 0      | 10     |        |  |
| 3  | 6 | 6 | SSO 90° | 0      | 10     |        |  |
| 4  | 6 | 6 | SSO 90° | 0      | 10     |        |  |
| 5  | 6 | 6 | SSO 90° | 0      | 10     |        |  |
| 6  | 6 | 6 | SSO 90° | 0      | 10     |        |  |
| 7  | 6 | 6 | SSO 90° | 0      | 10     |        |  |
| 8  | 6 | 6 | SSO 90° | 0      | 10     |        |  |
| 9  | 6 | 6 | SSO 90° | 0      | 10     |        |  |
| 10 | 6 | 6 | SSO 90° | 0      | 10     |        |  |
| 11 | 6 | 6 | SSO 90° | 0      | 10     |        |  |
| 12 | 6 | 6 | SSO 90° | 0      | 10     |        |  |
| 1  | 6 | 6 | SSO 90° | 0      | 10     |        |  |
| 2  | 6 | 6 | SSO 90° | 0      | 10     |        |  |
| 3  | 6 | 6 | SSO 90° | 0      | 10     |        |  |
| 4  | 6 | 6 | SSO 90° | 0      | 10     |        |  |
| 5  | 6 | 6 | SSO 90° | 0      | 10     |        |  |
| 6  | 6 | 6 | SSO 90° | 0      | 10     |        |  |
| 7  | 6 | 6 | SSO 90° | 0      | 10     |        |  |
| 8  | 6 | 6 | SSO 90° | 0      | 10     |        |  |
| 9  | 6 | 6 | SSO 90° | 0      | 10     |        |  |
| 10 | 6 | 6 | SSO 90° | 0      | 10     |        |  |
| 11 | 6 | 6 | SSO 90° | 0      | 10     |        |  |
| 12 | 6 | 6 | SSO 90° | 0      | 10     |        |  |

Lat. Salda N. 37. 11. 00"  
Vna Col. S. 17. 00"  
Lopada. N. 37. 00. 25"  
Puma. 75. 39. 45"  
C. 30. 37. 00. 22. 00"

29 de Agosto  
Dora. Salda N. 37. 11. 00"  
Vna Col. S. 17. 00"  
Lopada. N. 37. 00. 25"  
Puma. 75. 39. 45"  
C. 30. 37. 00. 22. 00"

Lat. Ob. 30. 00. 00"



de dia no he  
de causa de no  
Bermudas en  
tiempo

| H. | M. | B. | Rumbo. | Viento. | Abatim. | Varise. | DIA 9 DE Agosto DE 1789             |
|----|----|----|--------|---------|---------|---------|-------------------------------------|
| 1  |    |    |        |         |         |         | Continuamos al N. E. con            |
| 2  |    |    |        |         |         |         | las lanchas amarradas al Dho        |
| 3  |    |    |        |         |         |         | Barco con el Sr. Francastori        |
| 4  |    |    |        |         |         |         | y sus hijos a dar con sus hijos     |
| 5  |    |    |        |         |         |         | unos barcos amarrados al            |
| 6  |    |    |        |         |         |         | lancha de los Borapantinos          |
| 7  |    |    |        |         |         |         | por el Dho Sr. Vitor a las 12 sobre |
| 8  |    |    |        |         |         |         | un Chibarro. Luego el 7 al uno      |
| 9  |    |    |        |         |         |         | fuera a pagatana de 10 tambien      |
| 10 |    |    |        |         |         |         | fuera a las 12 segun un po.         |
| 11 |    |    |        |         |         |         | de Manzanilla y un poco claro       |
| 12 |    |    |        |         |         |         | el Dho Sr. Rouman y el Sr.          |
| 1  |    |    |        |         |         |         | Donato que alar de ricami dor       |
| 2  |    |    |        |         |         |         | de al tipo de los Borapantinos      |
| 3  |    |    |        |         |         |         | biro                                |
| 4  |    |    |        |         |         |         | en el cual no se ve ni alavaca      |
| 5  |    |    |        |         |         |         | ni otras cosas con el Sr.           |
| 6  |    |    |        |         |         |         | Don Manzanilla y sus hijos          |
| 7  |    |    |        |         |         |         | de unal a quien por de pos          |
| 8  |    |    |        |         |         |         | de al Sr. Vitor y a garron          |
| 9  |    |    |        |         |         |         | de amarraron con el Sr.             |
| 10 |    |    |        |         |         |         | Don Manzanilla y sus hijos          |
| 11 |    |    |        |         |         |         | de unal a quien por de pos          |
| 12 |    |    |        |         |         |         | de al Sr. Vitor y a garron          |

El 10 de Agosto de 1789 a las 12 de la noche se dio a vela para la Varacion de un hora se arriaron a Varia y lo componen de Boa de la Varacion.

El 11 de Agosto de 1789 a las 12 de la noche se dio a vela para la Varacion de un hora se arriaron a Varia y lo componen de Boa de la Varacion.

| H  | M  | B | Rumbo.         | Viento | Altitud. | Variaz | DIAS DEL MES   |
|----|----|---|----------------|--------|----------|--------|----------------|
| 1  | 8  | 3 | 20° - 2°       | SE     | 20       | 0000   | Mar 27 de 1788 |
| 2  | 8  | 3 | ---            | ---    | ---      | ---    | Mar 27 de 1788 |
| 3  | 8  | 4 | ---            | E      | ---      | ---    | Mar 27 de 1788 |
| 4  | 7  | 3 | ---            | ---    | ---      | ---    | Mar 27 de 1788 |
| 5  | 2  | 5 | 35° - 1°       | ONO    | 45       | ---    | Mar 27 de 1788 |
| 6  | 1  | 8 | 35° - 1°       | ---    | 22       | ---    | Mar 27 de 1788 |
| 7  | 1  | 8 | 36° - 1°       | ---    | 35       | ---    | Mar 27 de 1788 |
| 8  | 1  | 8 | ---            | ---    | ---      | ---    | Mar 27 de 1788 |
| 9  | 1  | 8 | 20° - 20°      | ---    | ---      | ---    | Mar 27 de 1788 |
| 10 | 6  | 2 | 77° - 49° - 2° | ---    | 20       | ---    | Mar 27 de 1788 |
| 11 | 8  | 4 | ---            | ---    | ---      | ---    | Mar 27 de 1788 |
| 12 | 7  | 8 | ---            | ---    | ---      | ---    | Mar 27 de 1788 |
| 1  | 6  | 7 | 74° - 2°       | ONO    | ---      | ---    | Mar 27 de 1788 |
| 2  | 6  | 7 | ---            | ---    | ---      | ---    | Mar 27 de 1788 |
| 3  | 2  | 8 | ---            | ---    | ---      | ---    | Mar 27 de 1788 |
| 4  | 7  | 6 | ---            | ---    | ---      | ---    | Mar 27 de 1788 |
| 5  | 7  | 8 | 11° - 2°       | ---    | ---      | ---    | Mar 27 de 1788 |
| 6  | 10 | 6 | ---            | ---    | ---      | ---    | Mar 27 de 1788 |
| 7  | 7  | 2 | ---            | ---    | ---      | ---    | Mar 27 de 1788 |
| 8  | 4  | 0 | ---            | ---    | ---      | ---    | Mar 27 de 1788 |
| 9  | 7  | 6 | 71° - 1°       | ---    | 8        | ---    | Mar 27 de 1788 |
| 10 | 7  | 6 | ---            | ---    | ---      | ---    | Mar 27 de 1788 |
| 11 | 7  | 2 | ---            | ---    | ---      | ---    | Mar 27 de 1788 |
| 12 | 7  | 2 | ---            | ---    | ---      | ---    | Mar 27 de 1788 |

Mar 27 de 1788  
 Mercaderes a la salida  
 lo dijo el Governador p<sup>o</sup> n<sup>o</sup> 1  
 Casa governando al E  
 y N<sup>o</sup> 100<sup>o</sup> Governando  
 en agua

Man<sup>o</sup> con 07-50  
 de con Dela casa en una  
 man<sup>o</sup> de 1<sup>o</sup> y 1<sup>o</sup> de Perce  
 los Mercaderes a la salida  
 alpe de 1<sup>o</sup>

A. Salas et al.  
 Obis de Yaguajay, 1788  
 y 1789 y 1790 y 1791

Comandante de la  
 N<sup>o</sup> 1<sup>o</sup> Miguel al C<sup>o</sup>  
 de la N<sup>o</sup> 1<sup>o</sup> de Yaguajay  
 y de la N<sup>o</sup> 1<sup>o</sup> de Yaguajay  
 Comandante de la N<sup>o</sup> 1<sup>o</sup>

Salida de 07° 28' 25"  
 de la N<sup>o</sup> 1<sup>o</sup> de Yaguajay  
 de la N<sup>o</sup> 1<sup>o</sup> de Yaguajay  
 de la N<sup>o</sup> 1<sup>o</sup> de Yaguajay  
 de la N<sup>o</sup> 1<sup>o</sup> de Yaguajay  
 de la N<sup>o</sup> 1<sup>o</sup> de Yaguajay  
 de la N<sup>o</sup> 1<sup>o</sup> de Yaguajay

Salida de 06° 00' 00"  
 de la N<sup>o</sup> 1<sup>o</sup> de Yaguajay  
 de la N<sup>o</sup> 1<sup>o</sup> de Yaguajay  
 de la N<sup>o</sup> 1<sup>o</sup> de Yaguajay  
 de la N<sup>o</sup> 1<sup>o</sup> de Yaguajay  
 de la N<sup>o</sup> 1<sup>o</sup> de Yaguajay  
 de la N<sup>o</sup> 1<sup>o</sup> de Yaguajay



| H  | M  | B  | Rumbo.  | Viento | Abstin. | Variac. | DI. 16 DE Agosto DE 1788         |
|----|----|----|---------|--------|---------|---------|----------------------------------|
|    |    | S. | 78° 48' | siro   | 7.      | 7816    | Indagando al m. dia con          |
| 1  | 1  | A. | --      | --     | --      |         | lar & Camaratas las Barcos       |
| 2  | 2  | S. | 76° 1'  | siro   | --      |         | Abstemio para parecerse al       |
| 3  | 3  | S. | --      | --     | --      |         | Buque de la Armada de la Real    |
| 4  | 4  | S. | 78° 7'  | siro   | 7.      |         | con el 3.º Fiero p. el 10 y la   |
| 5  | 5  | S. | --      | --     | --      |         | mar. Picada al el. 10.º          |
| 6  | 6  | S. | --      | --     | --      |         | Siro p. nuestra Abstemio a los   |
| 7  | 7  | S. | 79° 00' | siro   | 48°     |         | dia. Cula 6. se camaron las      |
| 8  | 8  | S. | --      | --     | --      |         | Barcas a m. Chateleso y          |
| 9  | 9  | S. | 78° 10' | siro   | 50.     |         | Argamoy las aguas.               |
| 10 | 10 | S. | --      | --     | --      |         |                                  |
| 11 | 7  | A. | --      | --     | --      |         |                                  |
| 12 | 8  | S. | --      | --     | --      |         |                                  |
| 1  | 8  | S. | 74° 1'  | --     | --      |         | El Comandante se                 |
| 2  | 8  | S. | --      | --     | --      |         | el. Al. se vol. la. 1.º de       |
| 3  | 8  | S. | --      | --     | --      |         | Soupa de 17. 1/2. la. un         |
| 4  | 8  | S. | --      | --     | --      |         | cto.                             |
| 5  | 8  | S. | 76° 1'  | siro   | 6.      |         | Arriba con los Haris             |
| 6  | 8  | S. | --      | --     | --      |         | Al. 1.º y 4.º. Clavo. 1.º y 2.º  |
| 7  | 8  | S. | --      | --     | --      |         | Caracido y. en una uol.          |
| 8  | 8  | S. | --      | --     | --      |         | Tiraron Cabos a la mar           |
| 9  | 8  | S. | 74° 1'  | siro   | --      |         | una la tierra a la. 1.º de       |
| 10 | 8  | S. | 68° 1'  | --     | --      |         | el. Demoraba al. 10.º. E. la. un |
| 11 | 8  | S. | --      | --     | --      |         | 10 al. 10.º. 10.º. o. 10.º. de   |
| 12 | 8  | S. | --      | --     | --      |         | 10.º.                            |

|              |                   |
|--------------|-------------------|
| Dist. Salida | 57° 22' 48"       |
| Dist. Oca    | 54° 00'           |
| Dist. Salida | 58° 47' 45"       |
| Dist. Oca    | 58° 11' 00"       |
| Dist. Salida | 48° 15'           |
| Dist. Oca    | 6° 45'            |
| Dist. Salida | 76° 54' 48"       |
| Dist. Oca    | 28° 17' 22" - 26" |

Long Salida. 246° 27' 02"  
 Long Oca. E. 2° 25' 18"  
 Long Salida. E. 345° 35' 17"



| H  | M | B | Rumbo. | Viento | Abatin. | Variaz | DIA 07 DE Agosto DE 1782        |
|----|---|---|--------|--------|---------|--------|---------------------------------|
| 1  |   |   |        |        |         |        | Continuamos al NW de            |
| 2  |   |   |        |        |         |        | con la vela de Crux y vela de   |
| 3  |   |   |        |        |         |        | gavia de vela de Crux y vela de |
| 4  |   |   |        |        |         |        | gavia de vela de Crux y vela de |
| 5  |   |   |        |        |         |        | gavia de vela de Crux y vela de |
| 6  |   |   |        |        |         |        | gavia de vela de Crux y vela de |
| 7  |   |   |        |        |         |        | gavia de vela de Crux y vela de |
| 8  |   |   |        |        |         |        | gavia de vela de Crux y vela de |
| 9  |   |   |        |        |         |        | gavia de vela de Crux y vela de |
| 10 |   |   |        |        |         |        | gavia de vela de Crux y vela de |
| 11 |   |   |        |        |         |        | gavia de vela de Crux y vela de |
| 12 |   |   |        |        |         |        | gavia de vela de Crux y vela de |
| 1  |   |   |        |        |         |        | gavia de vela de Crux y vela de |
| 2  |   |   |        |        |         |        | gavia de vela de Crux y vela de |
| 3  |   |   |        |        |         |        | gavia de vela de Crux y vela de |
| 4  |   |   |        |        |         |        | gavia de vela de Crux y vela de |
| 5  |   |   |        |        |         |        | gavia de vela de Crux y vela de |
| 6  |   |   |        |        |         |        | gavia de vela de Crux y vela de |
| 7  |   |   |        |        |         |        | gavia de vela de Crux y vela de |
| 8  |   |   |        |        |         |        | gavia de vela de Crux y vela de |
| 9  |   |   |        |        |         |        | gavia de vela de Crux y vela de |
| 10 |   |   |        |        |         |        | gavia de vela de Crux y vela de |
| 11 |   |   |        |        |         |        | gavia de vela de Crux y vela de |
| 12 |   |   |        |        |         |        | gavia de vela de Crux y vela de |

na á babor con la Gavia p<sup>a</sup> delante á las 12 se fue á babor  
 le con los tale - Supletos mas el Crucio y el tramos de  
 flores y a esta hora mandamos en demanda del NE  
 con las gavia - barica de -

Alas 5 se demarcaron los Faros de  
 N 88° - 30' E de la Isla de las Cabras al N 100° E y el  
 Monte de Brasil al ex 90° O. Y la Isla de la Ysla  
 al ex 86° E todos de la Aguja.

| H  | M | B | Rumbo. | Viento | Abatim. | Varia. |
|----|---|---|--------|--------|---------|--------|
| 1  |   |   |        |        |         |        |
| 2  |   |   |        |        |         |        |
| 3  |   |   |        |        |         |        |
| 4  |   |   |        |        |         |        |
| 5  |   |   |        |        |         |        |
| 6  |   |   |        |        |         |        |
| 7  |   |   |        |        |         |        |
| 8  |   |   |        |        |         |        |
| 9  |   |   |        |        |         |        |
| 10 |   |   |        |        |         |        |
| 11 |   |   |        |        |         |        |
| 12 |   |   |        |        |         |        |
| 1  |   |   |        |        |         |        |
| 2  |   |   |        |        |         |        |
| 3  |   |   |        |        |         |        |
| 4  |   |   |        |        |         |        |
| 5  |   |   |        |        |         |        |
| 6  |   |   |        |        |         |        |
| 7  |   |   |        |        |         |        |
| 8  |   |   |        |        |         |        |
| 9  |   |   |        |        |         |        |
| 10 |   |   |        |        |         |        |
| 11 |   |   |        |        |         |        |
| 12 |   |   |        |        |         |        |

DI AÑO DE 1788

Ma, 6 Demoraban la  
 P.<sup>ta</sup> ma, C Isla Ysla Texcoco  
 al N. 30 E. dos futas, al N. 45 E  
 La cabra, al N. 45. 30 E el  
 Monte de Brasil al N. 45. E  
 do ma. 40 Ma Isla Texcoco  
 al N. 30 E todos Ma Agua

Anoch. con el ciclo a vela  
 yado los Nomi. Calmosey con  
 alguna lluvia en el 7.º día  
 Fuera mar Escada de el el  
 Bergantín unido y la Tierra  
 a la vista. alas 9 1/2 se encon-  
 dió fozol en la parveta a la 11.  
 hizimos la señal y nos pusimos  
 en facha mar a estribor tra-  
 riondo en sentido fozol con la  
 penúltima a la 1.ª ma.  
 noscorro al SSE con solo la  
 2.ª parva.

Aman. el ciclo tod dado  
 los Nomi. cargados el 7.º Fuera

como la mar gruesa de el y el Bergantín p.<sup>ta</sup> la Bapa  
 no muy dice alas 5 nos pusimos al SE enbomando de  
 a Pta de Texcoco en la Ysla de N. Miguel a cuya hora  
 marcamos el tring. te alas 7 nos pusimos al E y a la  
 1/2 al E 1/2 E p.<sup>ta</sup> haverse visto la Tierra segun el  
 practica a cuya hora se demoró la Tierra g.<sup>ta</sup> en  
 ma. N. Demora al N. 7.º E. Ma Agua ala 8 1/2 Ore.

| H  | M               | B              | Rumbo.  | Viento | Abatim. | Variac | DIA 7 DE Agosto DE 1784   |
|----|-----------------|----------------|---------|--------|---------|--------|---|
| 1  |                 |                |         |        |         |        | Segun dho Exactico a<br>la 10 <sup>a</sup> se mando gobernar<br>al N. para lo arribando al<br>N. E. a una hora largamos<br>la Insignia, habiendo sea-<br>to una Embazada para vela a<br>Sotavento de la Punta de San-<br>tia del Cuato poco despues<br>se tiró un Cañonazo ala<br>Noche cargaron la mayor<br>y recibimos el Pasavio de<br>mas para dentro en demar-<br>ca del fondo de la 11 <sup>a</sup><br>Dimos fondo al Ancla de<br>Babor en 46 brazas, fondo<br>arena gruesa y cascavilla<br>Juegan donos demorando<br>la Punta N. N. la fletura<br>al N. 34° 30' a el Castillo<br>y una sobre la Punta N.<br>N. para al N. 17° 30' a la<br>Ymplera mayor al almor<br>una B. localpada guario<br>en fondo de la 11 <sup>a</sup> en 11 <sup>a</sup> |
| 2  |                 |                |         |        |         |        |   |
| 3  |                 |                |         |        |         |        |   |
| 4  |                 |                |         |        |         |        |   |
| 5  | 2 <sup>o</sup>  | 24             | 22° 30' | N.     | 30      |        |   |
| 6  | 6 <sup>o</sup>  | 24             |         |        |         |        |   |
| 7  | 6 <sup>o</sup>  | 24             |         |        |         |        |   |
| 8  | 9 <sup>o</sup>  | 24             |         |        |         |        |   |
| 9  | 2 <sup>o</sup>  | 24             |         |        |         |        |   |
| 10 | 9 <sup>o</sup>  | 24             |         |        |         |        |   |
| 11 | 11 <sup>o</sup> | 6 <sup>o</sup> |         |        |         |        |   |
| 12 | 1 <sup>o</sup>  | 24             | 25° 30' |        | 30      |        |   |
| 1  | 1 <sup>o</sup>  | 24             | 30° 30' |        |         |        |   |
| 2  | 1 <sup>o</sup>  | 24             |         |        |         |        |   |
| 3  | 1 <sup>o</sup>  | 6 <sup>o</sup> |         |        |         |        |   |
| 4  | 1 <sup>o</sup>  | 24             |         |        |         |        |   |
| 5  | 2 <sup>o</sup>  | 12             | 22° 30' |        | 30      |        |   |
| 6  | 2 <sup>o</sup>  | 12             | 28° 30' |        |         |        |   |
| 7  | 2 <sup>o</sup>  | 24             |         |        |         |        |   |
| 8  | 7 <sup>o</sup>  | 24             | 24° 30' |        |         |        |   |
| 9  | 6 <sup>o</sup>  | 24             | 26° 30' |        |         |        |   |
| 10 | 6 <sup>o</sup>  | 24             | 28° 30' |        |         |        |   |
| 11 | 6 <sup>o</sup>  | 24             |         |        |         |        |   |
| 12 | 2 <sup>o</sup>  | 24             |         |        |         |        |   |

al N. 50° 27' a la B. de la Salada al N. 11° e todo  
la Noche. Poco despues empezamos la Tira  
na Calan de Ma. de la de Velacho p.<sup>a</sup> ena Nor-  
oide por la Boca de Tira a la 11<sup>a</sup> Ha estado  
habajo el dho ma. teno empezamos a Quindas a  
N. Berpeto a la 6<sup>a</sup> menos Quarto ya estaba Gu-  
rado el dho. y tocar un Pasavio poco despues  
hechamos el ma. de la de arriba de Juanete

| H  | M | B | Rumbo. | Viento | Abatim. | Variac. | DIA 9 DE Agosto DE 1788 |
|----|---|---|--------|--------|---------|---------|-------------------------|
| 1  |   |   |        |        |         |         |                         |
| 2  |   |   |        |        |         |         |                         |
| 3  |   |   |        |        |         |         |                         |
| 4  |   |   |        |        |         |         |                         |
| 5  |   |   |        |        |         |         |                         |
| 6  |   |   |        |        |         |         |                         |
| 7  |   |   |        |        |         |         |                         |
| 8  |   |   |        |        |         |         |                         |
| 9  |   |   |        |        |         |         |                         |
| 10 |   |   |        |        |         |         |                         |
| 11 |   |   |        |        |         |         |                         |
| 12 |   |   |        |        |         |         |                         |
| 1  |   |   |        |        |         |         |                         |
| 2  |   |   |        |        |         |         |                         |
| 3  |   |   |        |        |         |         |                         |
| 4  |   |   |        |        |         |         |                         |
| 5  |   |   |        |        |         |         |                         |
| 6  |   |   |        |        |         |         |                         |
| 7  |   |   |        |        |         |         |                         |
| 8  |   |   |        |        |         |         |                         |
| 9  |   |   |        |        |         |         |                         |
| 10 |   |   |        |        |         |         |                         |
| 11 |   |   |        |        |         |         |                         |
| 12 |   |   |        |        |         |         |                         |

Salida de San Thome  
 1<sup>a</sup> Coraca la Costa y la  
 banian de Otra Isla el 9 de Agosto

Dia 9 de Agosto

Aman. el 7.º Fuego por  
 N. el tiempo claro a la senal  
 de dar vela a las 11.º empezamos  
 a levarnos a las 12.º la go. el ancla  
 a las 10 cuando el ancla a unta  
 marcamos las 12.º con un vino  
 tomado y dimos enting.º desca-  
 nando al S. E. 1.º N. 1.º de  
 nancible.

Al m.º dia se demarcó  
 la 1.ª mar de la Isla al S.  
 85.º 00' E y la Coraca de J.º plonci  
 mayor al N. 22.º 0' E.º por la  
 1.ª est.º al C.º del Puerto al N. 20.º E.  
 todo de la Nueva...

Expusimos sobre el ancla y atorminos de Marca-  
 largamos la abatom.º y la poniamos p.º delante a fin  
 de no enreparnos.

La noche calamos a el oliz.º el 13.º de Agosto  
 a las 24.º dio la vela el Bergantin Buella p.º la Isla N.  
 12.º Maria p.º levarnos el Plano de Otra Isla

| H  | M | B | Rumbo.     | Viento | Matin. | Variaz | DIA 70 DE Puerto DE 1785  |
|----|---|---|------------|--------|--------|--------|---|
| 1  | 8 | 7 | 67° 20' 2" | N.     | 20     | N. 12  | <p>Continuamos al med dia en el tainj y las Parias. Rosas arroyo poseenando al S. O. E. 1/2 O. y Apiondo haciendo buena cañonera y enflaciones de S. L. de la Is. de la Ysla de San Miguel.</p> <p>Alas 12 se hallamos al 7.º al N. muy flojo p.º la g.º no pu.º ir al S. E. Tainj p.º M.º y tomamos p.º habiente la Buelta del Cy continuamos la m.º y o.º.</p> <p>Alas 3 se hallamos C. por N. de la buelta del 2.º 7.º p.º se ar.º y se queda al 7.º casi labrada y o.º. 6 ab.º la sentelina p.º el oro p.º la g.º nos pusimos al S. E. con g.º rias y tainj.º</p> <p>Alas 7 se demoramos la Bueta del p.º al N. 20.º 00.º E.º y la B.º de la Is. de la Ysla de San Miguel al N. 20.º 00.º E.º</p> |
| 2  | 2 | 8 | 26° 00' 1" | SSE    | 8      |        |   |
| 3  | 2 | 1 | 78° 48' 2" |        | 10     |        |   |
| 4  | 1 | 0 | 67° 20' 2" |        |        |        |   |
| 5  |   | 7 | 60° 20' 2" | S      |        |        |   |
| 6  |   | 8 |            |        |        |        |   |
| 7  | 2 |   | 38° 20' 2" | SSE    | 2      |        |   |
| 8  | 1 | 6 | 76° 00' 4" | NNE    | 1      |        |   |
| 9  | 2 |   | 80° 00' 4" | NNE    |        |        |   |
| 10 | 2 | 4 |            |        |        |        |   |
| 11 | 4 | 8 | 62° 00' 1" | NNE    | 5      |        |   |
| 12 | 2 | 2 | 78° 48' 2" |        | 11     |        |   |
| 1  | 2 | 2 |            |        |        |        |   |
| 2  | 2 | 8 |            |        |        |        |   |
| 3  | 1 | 2 | 48° 12"    |        |        |        |   |
| 4  | 2 | 2 |            |        |        |        |   |
| 5  | 2 | 2 | 67° 20' 2" | SSE    | 20     |        |   |
| 6  | 2 | 4 |            |        |        |        |   |
| 7  |   |   |            |        |        |        |   |
| 8  |   |   |            |        |        |        |   |
| 9  |   |   |            |        |        |        |   |
| 10 |   |   |            |        |        |        |   |
| 11 |   |   |            |        |        |        |   |
| 12 |   |   |            |        |        |        |   |

la galera al N 20.º 00.º o el N.º de la Bueta de la Villa Franca al N. 20.º 00.º E.º de la Is. de la Ysla de San Miguel al N 20.º 00.º E.º y la B.º de la Is. de la Ysla de San Miguel al N 20.º 00.º E.º todo de la Is. de la Ysla.

A noche con los N.ºs. por el 7.º B.º de la Bueta de la Villa Franca no pusimos al N.º con Bueta de la Villa Franca.

Alas 10 se hallamos p.º habiente de la Bueta de la Villa Franca.

| H. | M. | B. | Rumbo. | Viento. | Abatim. | Variac. | DIAS DE Agosto DE 1782            |
|----|----|----|--------|---------|---------|---------|-----------------------------------|
| 1  |    |    |        |         |         |         | Al CNE S.º N. con NW              |
| 2  |    |    |        |         |         |         | Fuery y la mar bella y Bona       |
| 3  |    |    |        |         |         |         | Después calmó al N.º no ata       |
| 4  |    |    |        |         |         |         | 10 P.º de mar con Baza al N.º     |
| 5  |    |    |        |         |         |         | 1.ª Día                           |
| 6  |    |    |        |         |         |         | Alas 12.ª de mar con S.º          |
| 7  |    |    |        |         |         |         | N.º de mar con el 1.º de mar      |
| 8  |    |    |        |         |         |         | po al N.º Baza al N.º             |
| 9  |    |    |        |         |         |         |                                   |
| 10 |    |    |        |         |         |         | Finan.º con el 1.º                |
| 11 |    |    |        |         |         |         | Calmó p.º el N.º la mar           |
| 12 |    |    |        |         |         |         | Monaría e viento de B.º           |
| 1  |    |    |        |         |         |         | y los Plom.º azules               |
| 2  |    |    |        |         |         |         |                                   |
| 3  |    |    |        |         |         |         | Alas 5.ª se donaró                |
| 4  |    |    |        |         |         |         | 8.ª de mar al N.º S.º             |
| 5  |    |    |        |         |         |         | 8.ª de mar al N.º S.º el 1.º de   |
| 6  |    |    |        |         |         |         | te de Buebo de T.º de mar         |
| 7  |    |    |        |         |         |         | al 1.º de mar con B.º de mar      |
| 8  |    |    |        |         |         |         |                                   |
| 9  |    |    |        |         |         |         | De las 6.ª a las 12.ª             |
| 10 |    |    |        |         |         |         | Estado el 1.º de mar              |
| 11 |    |    |        |         |         |         | y B.º de mar p.º el 1.º de        |
| 12 |    |    |        |         |         |         | al 1.º de mar se quedó casi calma |

Al día se donaró la B.º de mar al N.º S.º  
 La 8.ª de mar al N.º S.º de mar al 6.ª de mar la  
 8.ª de mar al N.º S.º de mar al 1.º de mar  
 3.º de mar de mar de mar









| H  | M  | B  | Rumbo.      | Viento | Abatim. | Variac. | DIA DE DEC  | DE. 1733 |
|----|----|----|-------------|--------|---------|---------|---|----------|
| 1  | 40 | 60 | 87° 00' 18" | CRG    | 8°      | 170     | <p>Fla. 124 no siendo e el<br/>         Bergante tiramos un ca-<br/>         ñonazo a Namax a atencion<br/>         y haciendo e haciendo poco<br/>         despues de la 1<sup>a</sup> p<sup>a</sup> nuestro bar.<br/>         los 1<sup>os</sup> cargamos la mayra para<br/>         mantenernos unidos</p> <p>Amant. con los 2 a<br/>         niz y uelos obscuros para proce-<br/>         der a ser v<sup>to</sup> v<sup>to</sup> no bonandi-<br/>         ble y el berg<sup>te</sup> p<sup>o</sup> b<sup>to</sup> a 10 pu-<br/>         las 200<sup>a</sup></p> <p>Fla<br/>         para tiramos p<sup>o</sup> 200 de<br/>         para al. v<sup>to</sup> m. 5. 200 de<br/>         re Namax a atencion e en ella<br/>         y para aclarar un poco y re-<br/>         vis la 8<sup>ta</sup> de Vertula 8. 200 de<br/>         nota al v<sup>to</sup> 8. 200 de y de v<sup>to</sup> de<br/>         tra 100. Ayuda de 2. 200 de<br/>         alor Buda m. 200 de la 200 de<br/>         y espues de labar p<sup>o</sup> 200 de<br/>         ante</p> |          |
| 2  | 40 | 60 | 87° 00' 18" | CRG    | 8°      | 170     |   |          |
| 3  | 40 | 60 | 87° 00' 18" | CRG    | 8°      | 170     |   |          |
| 4  | 40 | 60 | 87° 00' 18" | CRG    | 8°      | 170     |   |          |
| 5  | 40 | 60 | 87° 00' 18" | CRG    | 8°      | 170     |   |          |
| 6  | 40 | 60 | 87° 00' 18" | CRG    | 8°      | 170     |   |          |
| 7  | 40 | 60 | 87° 00' 18" | CRG    | 8°      | 170     |   |          |
| 8  | 40 | 60 | 87° 00' 18" | CRG    | 8°      | 170     |   |          |
| 9  | 40 | 60 | 87° 00' 18" | CRG    | 8°      | 170     |   |          |
| 10 | 40 | 60 | 87° 00' 18" | CRG    | 8°      | 170     |   |          |
| 11 | 40 | 60 | 87° 00' 18" | CRG    | 8°      | 170     |   |          |
| 12 | 40 | 60 | 87° 00' 18" | CRG    | 8°      | 170     |   |          |

| H  | M | B | Rumbo. | Viento | Atmosf. | Variaz. | DIA 12 DEC. año de 1788  |
|----|---|---|--------|--------|---------|---------|--|
| 1  |   |   |        |        |         |         | Continuamos a las 10 de la mañana con la p <sup>a</sup> y 10 de la tarde. Puntas de las 5 a las 10 de la mañana picada del 11 de la mañana a la Pica de la Capa de la columna. a las 10 de la mañana un viento almorzaron a las 10 de la mañana y toda la noche mudó a fin de 11 de la mañana. |
| 2  |   |   |        |        |         |         |  |
| 3  |   |   |        |        |         |         |  |
| 4  |   |   |        |        |         |         |  |
| 5  |   |   |        |        |         |         |  |
| 6  |   |   |        |        |         |         |  |
| 7  |   |   |        |        |         |         |  |
| 8  |   |   |        |        |         |         |  |
| 9  |   |   |        |        |         |         |  |
| 10 |   |   |        |        |         |         |  |
| 11 |   |   |        |        |         |         |  |
| 12 |   |   |        |        |         |         |  |
| 1  |   |   |        |        |         |         | Ala 1 de la mañana con el viento al S 75° de la noche.   |
| 2  |   |   |        |        |         |         | Ala 2 de la mañana p <sup>a</sup> 10 de la mañana de la Pica de la Capa de la columna.   |
| 3  |   |   |        |        |         |         | Ala 3 de la mañana p <sup>a</sup> 10 de la mañana de la Pica de la Capa de la columna.   |
| 4  |   |   |        |        |         |         | Ala 4 de la mañana p <sup>a</sup> 10 de la mañana de la Pica de la Capa de la columna.   |
| 5  |   |   |        |        |         |         | Ala 5 de la mañana p <sup>a</sup> 10 de la mañana de la Pica de la Capa de la columna.   |
| 6  |   |   |        |        |         |         | Ala 6 de la mañana p <sup>a</sup> 10 de la mañana de la Pica de la Capa de la columna.   |
| 7  |   |   |        |        |         |         | Ala 7 de la mañana p <sup>a</sup> 10 de la mañana de la Pica de la Capa de la columna.   |
| 8  |   |   |        |        |         |         | Ala 8 de la mañana p <sup>a</sup> 10 de la mañana de la Pica de la Capa de la columna.   |
| 9  |   |   |        |        |         |         | Ala 9 de la mañana p <sup>a</sup> 10 de la mañana de la Pica de la Capa de la columna.   |
| 10 |   |   |        |        |         |         | Ala 10 de la mañana p <sup>a</sup> 10 de la mañana de la Pica de la Capa de la columna.  |
| 11 |   |   |        |        |         |         | Ala 11 de la mañana p <sup>a</sup> 10 de la mañana de la Pica de la Capa de la columna.  |
| 12 |   |   |        |        |         |         | Ala 12 de la mañana p <sup>a</sup> 10 de la mañana de la Pica de la Capa de la columna.  |

Ala 1 de la mañana con el viento al S 75° de la noche. Ala 2 de la mañana p<sup>a</sup> 10 de la mañana de la Pica de la Capa de la columna.

Ala 3 de la mañana p<sup>a</sup> 10 de la mañana de la Pica de la Capa de la columna. Ala 4 de la mañana p<sup>a</sup> 10 de la mañana de la Pica de la Capa de la columna.

Ala 5 de la mañana p<sup>a</sup> 10 de la mañana de la Pica de la Capa de la columna.



| H  | M | B | Rumbo. | Viento | Abatim. | Variae | DIA 14 DE Mayo DE 178   |
|----|---|---|--------|--------|---------|--------|---|
| 1  |   |   |        |        |         |        | <p>Seguimos al m<sup>o</sup> dia con viento de velas en la Direccion de la S. ta con rumbo N. S. E. S. 1<sup>o</sup> O. como hacia la mar llana y el Bar. ganin p<sup>o</sup> la Caba Y. n. n. e. q. i. a. t. a.</p> <p>Ala 1 Ocho y media con la B. 1<sup>a</sup> M. cre se Casó la de vela y nos atravesamos con la S. ta p<sup>o</sup> delante y musa à babon à su izquierda Señal al B. Organismo. p<sup>o</sup> el pase a la 3. a. poco despues se hecho el S. e. n. d. a. g. u. a. y lo N. i. n. t. i. m. o. y. a. l. S. i. s. t. e. m. o. s. p<sup>o</sup> P. a. c. i. f. i. c. o. s. p. a. a. h. e. d. r. a. c. i. o. s. e. n. h. e. r. a. p. u. e. a. n. t. e. s. d. e. l. a. r. 2. 1. l. e. p. o. c. h. e. r. a. n. i. a. l. b. a. c. a. d. o. d. e. l. l. a. s. a. g. 1. a. y. l. o. M. e. r. i. d. i. o. s. d. e. n. t. r. o. y. C. o. n. c. l. u. i. d. a. l. d. e. l. o. r. i. n. o. a. l. N. a. r. e. a. z. c. o. n. l. a. 3. a. p. a. r. t. e. e. n. b. u. e. l. t. a. d. e. l. B. 1<sup>o</sup> e. l. 2. 1. l. e. p. o. c.</p> |
| 2  |   |   |        |        |         |        |   |
| 3  |   |   |        |        |         |        |   |
| 4  |   |   |        |        |         |        |   |
| 5  |   |   |        |        |         |        |   |
| 6  |   |   |        |        |         |        |   |
| 7  |   |   |        |        |         |        |   |
| 8  |   |   |        |        |         |        |   |
| 9  |   |   |        |        |         |        |   |
| 10 |   |   |        |        |         |        |   |
| 11 |   |   |        |        |         |        |   |
| 12 |   |   |        |        |         |        |   |
| 1  |   |   |        |        |         |        |   |
| 2  |   |   |        |        |         |        |   |
| 3  |   |   |        |        |         |        |   |
| 4  |   |   |        |        |         |        |   |
| 5  |   |   |        |        |         |        |   |
| 6  |   |   |        |        |         |        |   |
| 7  |   |   |        |        |         |        |   |
| 8  |   |   |        |        |         |        |   |
| 9  |   |   |        |        |         |        |   |
| 10 |   |   |        |        |         |        |   |
| 11 |   |   |        |        |         |        |   |
| 12 |   |   |        |        |         |        |   |

Fuerza y alav 3 Viramos p<sup>o</sup> N. O. con rumbo al N. 70 E

Ala 5. 1<sup>a</sup> se demoró la B. 1<sup>a</sup> Nuestra Señora de la Rubia al N. 80. 00. 0. como fondo al N. 45. 00. 0. La B. 1<sup>a</sup> al N. E. al N. 48. 00. 0. B. 1<sup>a</sup> X. B. 1<sup>a</sup> al N. 58. 00. 0. algo sobre y todo de la B. 1<sup>a</sup> y

| H  | M | B | Rumbo.  | Viento | Abstin. | Varia. | DIA | DE | DE 178 |
|----|---|---|---------|--------|---------|--------|-----|----|--------|
| 1  | 2 | 2 | 30° 45' | ...    | ...     | ...    |     |    |        |
| 2  | 1 | 1 | 18° 00' | ...    | ...     | ...    |     |    |        |
| 3  | 8 | 8 | 11° 15' | ...    | ...     | ...    |     |    |        |
| 4  | 4 | 8 | 7° 00'  | ...    | 11°     | ...    |     |    |        |
| 5  | 8 | 8 | 3° 00'  | ...    | 11°     | ...    |     |    |        |
| 6  | 8 | 8 | 1° 00'  | ...    | ...     | ...    |     |    |        |
| 7  | 8 | 8 | ...     | ...    | ...     | ...    |     |    |        |
| 8  | 2 | 1 | ...     | ...    | ...     | ...    |     |    |        |
| 9  | 1 | 2 | ...     | ...    | ...     | ...    |     |    |        |
| 10 | 1 | 8 | 6° 00'  | ...    | 14°     | ...    |     |    |        |
| 11 | 2 | 8 | ...     | ...    | ...     | ...    |     |    |        |
| 12 | 1 | 2 | ...     | ...    | ...     | ...    |     |    |        |
| 1  | 2 | 4 | ...     | ...    | ...     | ...    |     |    |        |
| 2  | 2 | 8 | 11° 15' | ...    | ...     | ...    |     |    |        |
| 3  | 8 | 8 | ...     | ...    | ...     | ...    |     |    |        |
| 4  | 8 | 6 | ...     | ...    | ...     | ...    |     |    |        |
| 5  | 8 | 6 | 8° 00'  | ...    | ...     | ...    |     |    |        |
| 6  | 1 | 8 | 8° 00'  | ...    | ...     | ...    |     |    |        |
| 7  | 2 | 1 | ...     | ...    | ...     | ...    |     |    |        |
| 8  | 2 | 8 | ...     | ...    | ...     | ...    |     |    |        |
| 9  | 6 | 8 | 2° 00'  | ...    | ...     | ...    |     |    |        |
| 10 | 6 | 2 | ...     | ...    | ...     | ...    |     |    |        |
| 11 | 6 | 6 | ...     | ...    | ...     | ...    |     |    |        |
| 12 | 6 | 8 | ...     | ...    | ...     | ...    |     |    |        |

El noct. arrojaba  
los vientos fuertes sur sur  
el 1º al 3º de la mañana y el  
04:00 el viento sur sur  
y la tierra a la vista con  
luz.

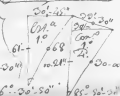
Alas 11:00 se vino  
al tringte.

Se anota con el av.  
lo y el av. arrojado el  
7º de la mañana sur sur  
y se p. av. 2º de la mañana

El av. 5º se mandó  
hacer un av. al 1º de la  
mañana se dijo al vivo  
en la tarde al 1º de la tarde  
y la tarde al 1º de la tarde

Alas 8 se mandó  
señalar al 1º de la tarde con  
7º.

|                     |                |                    |             |
|---------------------|----------------|--------------------|-------------|
| lat. N. y N. Demora | N. 38° 58' 00" | lat. Dem.          | 38° 30' 30" |
| lat. N. 1. 01. 00"  | N. 1° 01' 00"  | lat. N. 2. 35. 30" | 2° 35' 30"  |
| lat. N. 39° 52' 00" | N. 39° 52' 00" | lat. N. 2. 35. 30" | 2° 35' 30"  |
| lat. N. 38° 58' 21" | N. 38° 58' 21" |                    |             |
| lat. N. 4° 00' 30"  | N. 4° 00' 30"  |                    |             |
| lat. N. 21"         | N. 21"         |                    |             |
| lat. N. 77° 57' 21" | N. 77° 57' 21" |                    |             |
| lat. N. 38° 58' 10" | N. 38° 58' 10" |                    |             |



| H  | M | B | Rumbo. | Viento | Abatim. | Variac. | DIA. DE 1788                   |
|----|---|---|--------|--------|---------|---------|--------------------------------|
| 1  |   |   |        |        |         |         | Continuamos al mar de          |
| 2  |   |   |        |        |         |         | del sur y el mar hacia el sur. |
| 3  |   |   |        |        |         |         | un poco por encima del mar     |
| 4  |   |   |        |        |         |         | de la noche a la mañana        |
| 5  |   |   |        |        |         |         | se fue el viento y la mar algo |
| 6  |   |   |        |        |         |         | pequeña del y el Bergantin     |
| 7  |   |   |        |        |         |         | se fue la España y el          |
| 8  |   |   |        |        |         |         |                                |
| 9  |   |   |        |        |         |         |                                |
| 10 |   |   |        |        |         |         |                                |
| 11 |   |   |        |        |         |         |                                |
| 12 |   |   |        |        |         |         |                                |
| 1  |   |   |        |        |         |         |                                |
| 2  |   |   |        |        |         |         |                                |
| 3  |   |   |        |        |         |         |                                |
| 4  |   |   |        |        |         |         |                                |
| 5  |   |   |        |        |         |         |                                |
| 6  |   |   |        |        |         |         |                                |
| 7  |   |   |        |        |         |         |                                |
| 8  |   |   |        |        |         |         |                                |
| 9  |   |   |        |        |         |         |                                |
| 10 |   |   |        |        |         |         |                                |
| 11 |   |   |        |        |         |         |                                |
| 12 |   |   |        |        |         |         |                                |

Continuamos al mar de  
del sur y el mar hacia el sur.  
un poco por encima del mar  
de la noche a la mañana  
se fue el viento y la mar algo  
pequeña del y el Bergantin  
se fue la España y el

Ata. 3 buques de la  
real al sur p<sup>o</sup> de la  
de Puerto Rico de  
de la noche a la mañana  
se fue el viento y la mar algo  
pequeña del y el Bergantin  
se fue la España y el

Ata. 6 se la noche a la  
la Mañana hacia el sur y el  
7 de la noche a la mañana  
se fue el viento y la mar algo  
pequeña del y el Bergantin  
se fue la España y el

Ata. con los buques latinos el resto de  
fido el 2<sup>o</sup> de la noche a la mañana  
de la noche a la mañana

Ata. 8 continuamos con la misma  
bor con la 3 hacia el sur y el  
de la noche a la mañana  
de la noche a la mañana



| H  | M | B | Rumbo.    | Viento | Abafim. | Varloc. | Dist                              | DE | DE 178 |
|----|---|---|-----------|--------|---------|---------|-----------------------------------|----|--------|
| 1  |   |   | 28° 00' E | 6100   | 50      | 2012    | Chas. J. Vintny                   |    |        |
| 2  |   |   |           |        |         |         | N. O. de la punta de la isla      |    |        |
| 3  |   |   | 28° 30' E |        |         |         | 7.º hora navegando hacia el N     |    |        |
| 4  |   |   |           |        |         |         | punta de la punta de la isla      |    |        |
| 5  |   |   |           |        |         |         | N. O. de la punta de la isla      |    |        |
| 6  |   |   |           |        |         |         | E. N. O. de la punta de la isla   |    |        |
| 7  |   |   |           |        |         |         | E. N. O. de la punta de la isla   |    |        |
| 8  |   |   | 18° 00' E |        | 18°     |         | la punta de la isla               |    |        |
| 9  |   |   | 17° 00' E |        | 17°     |         | 90 grados de la punta de la isla  |    |        |
| 10 |   |   | 18° 00' E | 40000  | 15°     |         | O. de la punta de la isla         |    |        |
| 11 |   |   |           |        |         |         | encontrada en la punta de la isla |    |        |
| 12 |   |   |           |        |         |         | punta de la isla                  |    |        |
| 1  |   |   |           |        |         | 18°     |                                   |    |        |
| 2  |   |   | 40° 00' E | 6700   | 12°     |         | Chas. J. Vintny                   |    |        |
| 3  |   |   |           |        |         |         | se observa la punta de la isla    |    |        |
| 4  |   |   | 17° 00' E |        | 18°     |         | 7.º hora navegando hacia el N     |    |        |
| 5  |   |   | 18° 00' E | 0      | 20°     |         | Vincorizada a las 12 horas        |    |        |
| 6  |   |   |           |        |         |         | buenos al. E. S. E. 7.º hora      |    |        |
| 7  |   |   |           |        |         |         | y continuamos al N                |    |        |
| 8  |   |   |           |        |         |         |                                   |    |        |
| 9  |   |   |           |        |         |         | Determinacion al N. O. E.         |    |        |
| 10 |   |   |           |        |         |         | N. O. de la punta de la isla      |    |        |
| 11 |   |   |           |        |         |         | leguas cortadas                   |    |        |
| 12 |   |   |           |        |         |         |                                   |    |        |

2.º 2.º de la isla... N. ... 28° 00' - 00°  
 3.º 3.º de la isla... N. ... 27° 30' - 00°  
 4.º 4.º de la isla... N. ... 32° 00' - 30°  
 5.º 5.º de la isla... N. ... 28° 30' - 46°  
 6.º 6.º de la isla... N. ... 11° - 46°  
 7.º 7.º de la isla... N. ... 21° - 36°  
 8.º 8.º de la isla... N. ... 77° - 51° - 46°  
 9.º 9.º de la isla... 08° - 55' - 52° N. 50°

1.º de la isla... 391° - 10' - 00"  
 2.º de la isla... 1° - 46' - 00"  
 3.º de la isla... 392° - 56' - 00"  
 4.º de la isla... 1° - 22' - 30"  
 5.º de la isla... 1° - 46' - 00"  
 6.º de la isla... 1° - 22' - 30"  
 7.º de la isla... 1° - 22' - 30"  
 8.º de la isla... 1° - 22' - 30"  
 9.º de la isla... 1° - 22' - 30"  
 10.º de la isla... 1° - 22' - 30"  
 11.º de la isla... 1° - 22' - 30"  
 12.º de la isla... 1° - 22' - 30"

94° - 45' - 59°      97° - 15' - 48"

| H  | M | B | Rumbo. | Viento | Abatim. | Varise | DIA 16. DE Mayo Año DE 1785     |
|----|---|---|--------|--------|---------|--------|---------------------------------|
| 1  |   |   |        |        |         |        | Se bajaron al mar para tomar    |
| 2  |   |   |        |        |         |        | el trinquete. La Barva está     |
| 3  |   |   |        |        |         |        | buena y en buena hora. De día   |
| 4  |   |   |        |        |         |        | Quante y el Remo en la tarde    |
| 5  |   |   |        |        |         |        | ola con el 2º p'lar. Por donde  |
| 6  |   |   |        |        |         |        | hace la mar algo picada de día  |
| 7  |   |   |        |        |         |        | y el Buzacón p' la Boca         |
| 8  |   |   |        |        |         |        | algo del 3º                     |
| 9  |   |   |        |        |         |        |                                 |
| 10 |   |   |        |        |         |        | El día 9 de mayo se bajaron     |
| 11 |   |   |        |        |         |        | al 2º p'lar                     |
| 12 |   |   |        |        |         |        |                                 |
| 1  |   |   |        |        |         |        | El día 10 se bajaron            |
| 2  |   |   |        |        |         |        | el trinquete y se bajaron al 2º |
| 3  |   |   |        |        |         |        | W. y se bajaron al 3º p'lar     |
| 4  |   |   |        |        |         |        | de día. De noche el 10          |
| 5  |   |   |        |        |         |        | se bajaron al 3º p'lar el 8 de  |
| 6  |   |   |        |        |         |        | mayo y no se bajaron en         |
| 7  |   |   |        |        |         |        | trax nada de las otras las      |
| 8  |   |   |        |        |         |        | mas. Y hace lo de las otras     |
| 9  |   |   |        |        |         |        |                                 |
| 10 |   |   |        |        |         |        | El día 11 se bajaron            |
| 11 |   |   |        |        |         |        | por no estar el viento en       |
| 12 |   |   |        |        |         |        | da y al Pasado cabá en          |
|    |   |   |        |        |         |        | el 2º p'lar                     |

Arriba con el viento y el viento se bajaron  
 mar algo picada del 2º y este trax p' el 10  
 y el 11 se bajaron al 3º p'lar y el 12

El día 9 de mayo se bajaron un poco en el

Contra el viento.

El día 11 se bajaron los 6. de la tarde a la

tarde del 11 de mayo.

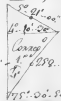
El día 12 se bajaron un

| H  | M | B | Rumbo.     | Viento | Abatim. | Variae. | DIABO DE EGYPTO DE 1782   |
|----|---|---|------------|--------|---------|---------|---|
| 1  | S | 3 | 78° 00' 2" | O      | 22      | 1012    | en Baiswan  |
| 2  | S | 3 | ---        | ---    | ---     | ---     | <p>En la 1.ª vez se tiraron a Nohama a poca distancia de Harco el triangulo.</p> <p>Tomada con los Obis del aneblica das lanchas alpe jarrica del N. 0. 4.º E. Baiswanilla para el E. 3.º E. y el long.º entre corido. a im- lo se las sacaron los Kromula- Jaria y las pamos la vela en el St. Jario</p> <p><b>D</b> - <b>I</b></p> <p>Demorando el C.º de M. Viz.º al este D.ºº de 120 leguas</p> |
| 3  | S | 3 | ---        | ---    | ---     | ---     |   |
| 4  | S | 3 | ---        | ---    | ---     | ---     |   |
| 5  | S | 3 | ---        | ---    | ---     | ---     |   |
| 6  | S | 3 | 81.º.00.2" | O      | 22      | ---     |   |
| 7  | S | 3 | ---        | ---    | ---     | ---     |   |
| 8  | S | 3 | ---        | ---    | ---     | ---     |   |
| 9  | S | 3 | ---        | ---    | ---     | ---     |   |
| 10 | S | 3 | ---        | ---    | ---     | ---     |   |
| 11 | S | 3 | ---        | ---    | ---     | ---     |   |
| 12 | S | 3 | ---        | ---    | ---     | ---     |   |
| 1  | S | 3 | 84.º.00.2" | O      | 22      | ---     |   |
| 2  | S | 3 | ---        | ---    | ---     | ---     |   |
| 3  | S | 3 | ---        | ---    | ---     | ---     |   |
| 4  | S | 3 | ---        | ---    | ---     | ---     |   |
| 5  | S | 3 | ---        | O      | 22      | ---     |   |
| 6  | S | 3 | ---        | ---    | ---     | ---     |   |
| 7  | S | 3 | ---        | ---    | ---     | ---     |   |
| 8  | S | 3 | ---        | ---    | ---     | ---     |   |
| 9  | S | 3 | 85.º.00.2" | O      | 22      | ---     |   |
| 10 | S | 3 | ---        | ---    | ---     | ---     |   |
| 11 | S | 3 | ---        | ---    | ---     | ---     |   |
| 12 | S | 3 | ---        | ---    | ---     | ---     |   |

1.ª N. 37.º 32'.00"  
 2.ª N. 1.º 24'.00"  
 3.ª N. 37.º 26'.00"  
 4.ª N. 38.º 38'.00"  
 5.ª N. 38.º 38'.00"  
 6.ª N. 1.º 06'.00"  
 7.ª N. 76.º 30'.00"  
 8.ª N. 38.º 28'.00"

Long. N. 391.º 24'.00"  
 Via O.º 1.º 21'.00"  
 Long. E. 356.º 38'.00"

4.º 16'.00"  
 Catina  
 1.º  
 1.º 01.º 70.º 269.



69.º 28'.48"

75.º 00.º 30.º (N) Singla Bora

| H  | M | B | Rumbo. | Viento | Abatim. | Variac | DI A 17 DE 23 <sup>ra</sup> DE 1787 |
|----|---|---|--------|--------|---------|--------|-------------------------------------|
| 1  |   |   |        |        |         |        |                                     |
| 2  |   |   |        |        |         |        |                                     |
| 3  |   |   |        |        |         |        |                                     |
| 4  |   |   |        |        |         |        |                                     |
| 5  |   |   |        |        |         |        |                                     |
| 6  |   |   |        |        |         |        |                                     |
| 7  |   |   |        |        |         |        |                                     |
| 8  |   |   |        |        |         |        |                                     |
| 9  |   |   |        |        |         |        |                                     |
| 10 |   |   |        |        |         |        |                                     |
| 11 |   |   |        |        |         |        |                                     |
| 12 |   |   |        |        |         |        |                                     |
| 1  |   |   |        |        |         |        |                                     |
| 2  |   |   |        |        |         |        |                                     |
| 3  |   |   |        |        |         |        |                                     |
| 4  |   |   |        |        |         |        |                                     |
| 5  |   |   |        |        |         |        |                                     |
| 6  |   |   |        |        |         |        |                                     |
| 7  |   |   |        |        |         |        |                                     |
| 8  |   |   |        |        |         |        |                                     |
| 9  |   |   |        |        |         |        |                                     |
| 10 |   |   |        |        |         |        |                                     |
| 11 |   |   |        |        |         |        |                                     |
| 12 |   |   |        |        |         |        |                                     |

Al m. de la que se danse  
 con el viento y la marea se han  
 los Balanzeros, poseen  
 ya al punto que se mueren  
 tra la flecha con el 2.<sup>o</sup> y  
 queda y se van. Escitad  
 y el Puerto de la boca  
 a larga vista

Al m. de la que  
 el Baño de Abatim i  
 1.<sup>o</sup> y 2.<sup>o</sup> alavara del  
 B. Engañon

Al m. de la que  
 a mayor y la misma  
 con

Al m. de la que  
 por fons a m. de la boca  
 no

Al m. de la que  
 Abatim de la que  
 no

Abatim de la que  
 boca de la que  
 y de la que  
 un faro en la boca de la que

Al m. de la que  
 Abatim de la que  
 boca de la que

| H  | M | B | Rumbo.  | Viento | Abatim. | Varie. | DIA DE DEB. DE 1788 |
|----|---|---|---------|--------|---------|--------|---------------------|
| 1  |   | 2 | 56-15 E | NE     | 50      | 50     | ...                 |
| 2  |   | 2 |         |        |         |        |                     |
| 3  |   | 2 |         |        |         |        |                     |
| 4  |   | 2 |         |        |         |        |                     |
| 5  |   | 2 |         |        |         |        |                     |
| 6  |   | 2 |         |        |         |        |                     |
| 7  |   | 2 |         |        |         |        |                     |
| 8  |   | 2 |         |        |         |        |                     |
| 9  |   | 2 |         |        |         |        |                     |
| 10 |   | 2 |         |        |         |        |                     |
| 11 |   | 2 |         |        |         |        |                     |
| 12 |   | 2 |         |        |         |        |                     |
| 1  |   | 2 |         |        |         |        |                     |
| 2  |   | 2 |         |        |         |        |                     |
| 3  |   | 2 |         |        |         |        |                     |
| 4  |   | 2 |         |        |         |        |                     |
| 5  |   | 2 |         |        |         |        |                     |
| 6  |   | 2 |         |        |         |        |                     |
| 7  |   | 2 |         |        |         |        |                     |
| 8  |   | 2 |         |        |         |        |                     |
| 9  |   | 2 |         |        |         |        |                     |
| 10 |   | 2 |         |        |         |        |                     |
| 11 |   | 2 |         |        |         |        |                     |
| 12 |   | 2 |         |        |         |        |                     |

Martha's Harms.  
 McIlwain & Maccombs  
 El King.

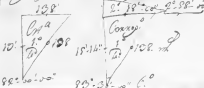
El mar. avizora  
 de la mar picada del 1788  
 el 8.º sup.º del 6 y el  
 de San Juan unida.

El 8 se mande  
 poseer mas al N.º y al S.º  
 al N.º.

Demoran como el  
 de N.º al S.º y  
 de S.º al N.º de N.º al S.º

Lat. N.º. N.º. 33.º 26.º 00"  
 Long. W.º. W.º. 10.º 00"  
 Lat. N.º. N.º. 33.º 48.º 00"  
 Long. W.º. W.º. 10.º 41.º 15"  
 Lat. N.º. N.º. 31.º 46"  
 Long. W.º. W.º. 11.º 24"  
 Lat. N.º. N.º. 30.º 07.º 14"  
 Long. W.º. W.º. 09.º 30.º 37"

Long. W.º. W.º. 38.º 58.º 00"  
 Lat. N.º. N.º. 2.º 58.º 00"  
 Long. W.º. W.º. 38.º 58.º 00"



| H  | N. | B | Rumbo. | Viento | Marin | Variac | DIAS DE AGOSTO DE 1788 |
|----|----|---|--------|--------|-------|--------|------------------------|
| 1  |    |   |        |        |       |        |                        |
| 2  |    |   |        |        |       |        |                        |
| 3  |    |   |        |        |       |        |                        |
| 4  |    |   |        |        |       |        |                        |
| 5  |    |   |        |        |       |        |                        |
| 6  |    |   |        |        |       |        |                        |
| 7  |    |   |        |        |       |        |                        |
| 8  |    |   |        |        |       |        |                        |
| 9  |    |   |        |        |       |        |                        |
| 10 |    |   |        |        |       |        |                        |
| 11 |    |   |        |        |       |        |                        |
| 12 |    |   |        |        |       |        |                        |
| 1  |    |   |        |        |       |        |                        |
| 2  |    |   |        |        |       |        |                        |
| 3  |    |   |        |        |       |        |                        |
| 4  |    |   |        |        |       |        |                        |
| 5  |    |   |        |        |       |        |                        |
| 6  |    |   |        |        |       |        |                        |
| 7  |    |   |        |        |       |        |                        |
| 8  |    |   |        |        |       |        |                        |
| 9  |    |   |        |        |       |        |                        |
| 10 |    |   |        |        |       |        |                        |
| 11 |    |   |        |        |       |        |                        |
| 12 |    |   |        |        |       |        |                        |

Continuamos al N. N. con las 3 Savias y el tiempo buscando al Burrito del SE con el 2.º O. S. 1.º guiso y la mar llana y el Bergantin P. La Bosa a Regular. Dia 9

Al día 10 se llamó al 2.º Valero Monasible el 3.º alar 5.º relator al N. N. E. feroz

Al día 6 cayeron el tiempo arriba.

Al día 7 con el O. N. E. A. Ambarca de el 2.º feroz 6.º de viento con algunos chubascos la mar tendida al N. N. y el Bergantin P. La Bosa a Regular Dia 9

El Bergantin el 11 se demoró la Vaca con el 3.º alar y dia 12 se demoró la Vaca con el 3.º alar 6.º de Arararon la Savia a mt. Martelero P. Arararon el Bergantin 12

Al día 13 se araron la Savia. 1.º 2.º el 3.º alar P. Juedre el 1.º de 1.º

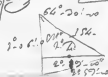
| H  | M  | B | Rumbo. | Vienti. | Abatim. | Varie. | DIA | DE | DE 178 |
|----|----|---|--------|---------|---------|--------|-----|----|--------|
| 1  |    |   | 45-000 | 0/0     |         |        |     |    |        |
| 2  | 60 |   |        | 0/0     |         |        |     |    |        |
| 3  | 2  |   |        | 0/0     |         |        |     |    |        |
| 4  | 3  |   |        | 0/0     |         |        |     |    |        |
| 5  | 3  |   |        | 0/0     |         |        |     |    |        |
| 6  | 2  |   |        | 0/0     |         |        |     |    |        |
| 7  | 3  |   |        | 0/0     |         |        |     |    |        |
| 8  | 3  |   |        | 0/0     |         |        |     |    |        |
| 9  | 6  |   |        | 0/0     |         |        |     |    |        |
| 10 | 6  |   |        | 0/0     |         |        |     |    |        |
| 11 | 6  |   |        | 0/0     |         |        |     |    |        |
| 12 | 6  |   |        | 0/0     |         |        |     |    |        |
| 1  | 6  |   |        | 0/0     |         |        |     |    |        |
| 2  | 6  |   |        | 0/0     |         |        |     |    |        |
| 3  | 6  |   |        | 0/0     |         |        |     |    |        |
| 4  | 8  |   |        | 0/0     |         |        |     |    |        |
| 5  | 8  |   |        | 0/0     |         |        |     |    |        |
| 6  | 8  |   |        | 0/0     |         |        |     |    |        |
| 7  | 8  |   |        | 0/0     |         |        |     |    |        |
| 8  | 7  |   |        | 0/0     |         |        |     |    |        |
| 9  | 7  |   |        | 0/0     |         |        |     |    |        |
| 10 | 7  |   |        | 0/0     |         |        |     |    |        |
| 11 | 7  |   |        | 0/0     |         |        |     |    |        |
| 12 | 6  |   |        | 0/0     |         |        |     |    |        |

Poco antes de la clar  
 se ve un gran el. triang. y  
 hizonen las 6. m. de altura  
 El 12.º con los 4.º  
 mt. de altura de el 1.º  
 pero la cosa hacia el  
 Bergantin unido a la 7.º  
 m. de altura de la 7.º a el  
 claridad

Demoran sobre  
 el Cabo de S. M. de 1.º a 1.º  
 Am. de 65.º 30.º 2.º a 7.º  
 Dist. de 7

Lat. Sal. N. 35.º 41.º 14"  
 Lat. Cap. S. 1.º 06.º 00"  
 Lat. 9.º N. 38.º 05.º 14"  
 Lat. 66.º N. 08.º 35.º 40"  
 Lat. 2.º S. 1.º 06.º 00"  
 Lat. 21.º N. 1.º 06.º 00"  
 Lat. 79.º 16.º 04"  
 Lat. 8.º 29.º 08.º 17"

Lat. 060-00-00"  
 350-59-00"  
 7 000  
 D. de 2.º 50-10  
 E. 2.º 06.º 00"



| H  | M | B | Rumbo. | Viento | Abatios. | Variac. | DIA 10 DE Agosto DE 1785                   |
|----|---|---|--------|--------|----------|---------|--|
| 1  |   |   |        |        |          |         | Continúa mayor al N.                       |
| 2  |   |   |        |        |          |         | da con el N. y S. y la mayor sobre los Pa- |
| 3  |   |   |        |        |          |         | languitico gobernando al                   |
| 4  |   |   |        |        |          |         | Sur con el V. p. el O. y la                |
| 5  |   |   |        |        |          |         | mayor N. y el B. y el B. y el B.           |
| 6  |   |   |        |        |          |         | varido.                                    |
| 7  |   |   |        |        |          |         | El 11 se hizo                              |
| 8  |   |   |        |        |          |         | la mayor de la mayor cuando                |
| 9  |   |   |        |        |          |         | y se descubrió al N. y el                  |
| 10 |   |   |        |        |          |         | Comenzó a dar y después                    |
| 11 |   |   |        |        |          |         | Comenzó a dar y después                    |
| 12 |   |   |        |        |          |         | Comenzó a dar y después                    |
| 1  |   |   |        |        |          |         | Comenzó a dar y después                    |
| 2  |   |   |        |        |          |         | Comenzó a dar y después                    |
| 3  |   |   |        |        |          |         | Comenzó a dar y después                    |
| 4  |   |   |        |        |          |         | Comenzó a dar y después                    |
| 5  |   |   |        |        |          |         | Comenzó a dar y después                    |
| 6  |   |   |        |        |          |         | Comenzó a dar y después                    |
| 7  |   |   |        |        |          |         | Comenzó a dar y después                    |
| 8  |   |   |        |        |          |         | Comenzó a dar y después                    |
| 9  |   |   |        |        |          |         | Comenzó a dar y después                    |
| 10 |   |   |        |        |          |         | Comenzó a dar y después                    |
| 11 |   |   |        |        |          |         | Comenzó a dar y después                    |
| 12 |   |   |        |        |          |         | Comenzó a dar y después                    |

Abremerana.

Al amanecer el Sol se descubrió  
 la Navecion de la Nave y dio 12. 36. 00 de N. y  
 100 de O. con los Nubes con algunos  
 Lejados Nubes el Cielo despejado y el  
 el cielo con algunos algodonos la mas clara el  
 la Boca y inmediata y siguiendo siempre  
 posicionando la vela en el andar.




| H  | M | B | Rumbo.   | Viento | Abatim. | Variac. | DIA 7 <sup>mo</sup> DE Mayo DE 1785 |
|----|---|---|----------|--------|---------|---------|-------------------------------------|
| 1  | E | E | SE 20 20 | W      | W       | W       |                                     |
| 2  | S | E |          |        |         |         |                                     |
| 3  | S | E |          |        |         |         |                                     |
| 4  | S | E |          |        |         |         |                                     |
| 5  | S | E |          |        |         |         |                                     |
| 6  | S | E |          |        |         |         |                                     |
| 7  | S | E |          |        |         |         |                                     |
| 8  | S | E |          |        |         |         |                                     |
| 9  | S | E |          |        |         |         |                                     |
| 10 | S | E |          |        |         |         |                                     |
| 11 | S | E |          |        |         |         |                                     |
| 12 | S | E |          |        |         |         |                                     |
| 1  | S | E |          |        |         |         |                                     |
| 2  | S | E |          |        |         |         |                                     |
| 3  | S | E |          |        |         |         |                                     |
| 4  | S | E |          |        |         |         |                                     |
| 5  | S | E |          |        |         |         |                                     |
| 6  | S | E |          |        |         |         |                                     |
| 7  | S | E |          |        |         |         |                                     |
| 8  | S | E |          |        |         |         |                                     |
| 9  | S | E |          |        |         |         |                                     |
| 10 | S | E |          |        |         |         |                                     |
| 11 | S | E |          |        |         |         |                                     |
| 12 | S | E |          |        |         |         |                                     |

El día 7 se largó el  
 tang<sup>te</sup> a las 10  
 y se llamó el "El  
 cruce" tang<sup>te</sup> a las 12  
 habiéndose una embarcación  
 que iba a la buelta de  
 y Coacicia por una Fraga.

Al Amanecer era  
 ban los diez con Zela  
 na la mañana 7<sup>mo</sup> de  
 Fraga por la Bopa a las  
 10 el berg<sup>te</sup>

Demoran Dorne se  
 el Cabo de San Viz  
 al N. E. 20<sup>o</sup> D. 12<sup>o</sup>  
 10<sup>o</sup>

Lat. Sal<sup>te</sup> de ... 08° 01' 20"  
 Lat. de ... 08° 00"  
 Lat. de ... N. 07° 37' 20"  
 Lat. de ... N. 07° 40' 00"  
 Lat. de ... S. 9' 40"  
 Lat. de ... N. 5' 2' 20"  
 Lat. de ... 76° 08' 20"  
 Lat. de ... 08° 04' 10"



| H  | M | B | Rumbo. | Viento | Abatin. | Variac. | DIAS DE LA SECCION DE 1782            |
|----|---|---|--------|--------|---------|---------|---------------------------------------|
| 1  |   |   |        |        |         |         | Continuamos al N. de                  |
| 2  |   |   |        |        |         |         | condas & Pavia governa                |
| 3  |   |   |        |        |         |         | de al N. E. 2 <sup>da</sup> m. de Mon |
| 4  |   |   |        |        |         |         | ible y la mar lleva el                |
| 5  |   |   |        |        |         |         | Requisito de la Copa                  |
| 6  |   |   |        |        |         |         | algo atarada                          |
| 7  |   |   |        |        |         |         |                                       |
| 8  |   |   |        |        |         |         |                                       |
| 9  |   |   |        |        |         |         | Ma 1 vesio de                         |
| 10 |   |   |        |        |         |         | el Poposura Constan                   |
| 11 |   |   |        |        |         |         | de la Cofa solo se                    |
| 12 |   |   |        |        |         |         | sea los Juanetes y                    |
| 1  |   |   |        |        |         |         | los Juanetes y iba como               |
| 2  |   |   |        |        |         |         | al N. y al N. E. de                   |
| 3  |   |   |        |        |         |         | Administrativa & Ca.                  |
| 4  |   |   |        |        |         |         | 19. Ma 2 <sup>da</sup> entraron       |
| 5  |   |   |        |        |         |         | al ting. y toda vela con              |
| 6  |   |   |        |        |         |         | ruba.                                 |
| 7  |   |   |        |        |         |         | Ma 3 <sup>da</sup> llegamos           |
| 8  |   |   |        |        |         |         | la Yniquian y poco des                |
| 9  |   |   |        |        |         |         | pues siendo que no llega              |
| 10 |   |   |        |        |         |         | ba Blanca disparamos                  |
| 11 |   |   |        |        |         |         | un Cañonazo asi como                  |
| 12 |   |   |        |        |         |         | Juanetes con viento                   |

Ma 3<sup>ra</sup> de Administrativa tenia largo la Com  
 deca Olandesa. Ma 4<sup>ta</sup> llegamos a la  
 y preguntando q<sup>do</sup> de donde venian N. por  
 No que havia 18 dias y havia salido de Cuba  
 Van y q<sup>do</sup> no habia novedad Particular q<sup>do</sup>  
 no fuimos en Caracas y el en la Baya.

Como despues avisamos la Yniquian

| H  | M | B | Rumbo. | Viento | Abatim. | Variaz. | DIAS DE CALMA |
|----|---|---|--------|--------|---------|---------|---------------|
| 1  |   |   |        |        |         |         | 1788          |
| 2  |   |   |        |        |         |         |               |
| 3  |   |   |        |        |         |         |               |
| 4  |   |   |        |        |         |         |               |
| 5  |   |   |        |        |         |         |               |
| 6  |   |   |        |        |         |         |               |
| 7  |   |   |        |        |         |         |               |
| 8  |   |   |        |        |         |         |               |
| 9  |   |   |        |        |         |         |               |
| 10 |   |   |        |        |         |         |               |
| 11 |   |   |        |        |         |         |               |
| 12 |   |   |        |        |         |         |               |
| 1  |   |   |        |        |         |         |               |
| 2  |   |   |        |        |         |         |               |
| 3  |   |   |        |        |         |         |               |
| 4  |   |   |        |        |         |         |               |
| 5  |   |   |        |        |         |         |               |
| 6  |   |   |        |        |         |         |               |
| 7  |   |   |        |        |         |         |               |
| 8  |   |   |        |        |         |         |               |
| 9  |   |   |        |        |         |         |               |
| 10 |   |   |        |        |         |         |               |
| 11 |   |   |        |        |         |         |               |
| 12 |   |   |        |        |         |         |               |

y no que la nave con  
 to la Savia

Arribó a la el  
 tiempo benigno la  
 nave el 8 de Mayo p.<sup>o</sup> de  
 NNE y el 10 p.<sup>o</sup> de  
 pa

Mar 6 de hoy Bu-  
 rras al SE de la An-  
 pa a esta hora Bexirnos  
 de vista la frag.<sup>a</sup>

Mar 8 en un punto  
 fozal en la Boca de Mo-  
 zamb

Mar 8 y a un  
 mar las Sarias p.<sup>o</sup> de  
 el 10 de Mayo. Mar 10  
 cesaron las Sarias y se  
 dar el 12 de Mayo el tiempo.

Mar 12 cuando al  
 10 de Mayo a la 1.ª de Mayo la

se la está de Savia y hazamos la Savia a Melam.

Amarré el velo después de la marcha de la  
 del NE a 7<sup>o</sup> Punta Cabe foz y el B. Berjan  
 un unido a las 6.ª amarramos la mayor j.<sup>o</sup> e  
 le tomo un anero a la Abreny y se volvió la vela  
 está de Savia y sinimo mura a Babos

Al día el 10 se abrió el

| H  | M | B  | Rumbo.  | Viento | Abatim. | Variac | DIA DE AGENO DE 178  |
|----|---|----|---------|--------|---------|--------|--|
| 1  | 2 | 6  | 45° 00' | me     | 30      | 10     | <p>Almas de Nueva<br/>sitacion 2 puntas. 9 m.<br/>ba sinendo la buelta del<br/>N. Alas de remario de la<br/>Nicasa p<sup>a</sup> Santos. y al<br/>de remario el B. de<br/>peños de la Nicasa de<br/>chay. al W 70° E. 1000 de<br/>Agua.</p> <p>Alas de remario el<br/>C. N. de Santos al W 60° E<br/>y B. de Santos al W 70° E<br/>todos de la agua.</p> |
| 2  | 4 | 0  | ---     | ---    | ---     | ---    |  |
| 3  | 4 | 0  | ---     | ---    | ---     | ---    |  |
| 4  | 6 | 7  | 30° 00' | ---    | ---     | ---    |  |
| 5  | 2 | 0  | S       | ---    | ---     | ---    |  |
| 6  | 0 | 0  | 45° 00' | ---    | ---     | ---    |  |
| 7  | 0 | 6  | 30° 45' | ---    | ---     | ---    |  |
| 8  | 2 | 6  | ---     | ---    | ---     | ---    |  |
| 9  | 2 | 11 | 30° 00' | ---    | ---     | ---    |  |
| 10 | 6 | 0  | ---     | ---    | ---     | ---    |  |
| 11 | 6 | 7  | ---     | ---    | ---     | ---    |  |
| 12 | 7 | 2  | ---     | ---    | ---     | ---    |  |
| 1  | 6 | 0  | 60° 00' | me     | 30      | 10     |  |
| 2  | 7 | 0  | ---     | ---    | ---     | ---    |  |
| 3  | 7 | 0  | ---     | ---    | ---     | ---    |  |
| 4  | 2 | 0  | ---     | ---    | ---     | ---    |  |
| 5  | 0 | 2  | 75° 00' | ---    | ---     | ---    |  |
| 6  | 0 | 4  | ---     | ---    | ---     | ---    |  |
| 7  | 6 | 0  | ---     | ---    | ---     | ---    |  |
| 8  | 7 | 0  | ---     | ---    | ---     | ---    |  |
| 9  | 7 | 0  | 70° 45' | ---    | ---     | ---    |  |
| 10 | 0 | 0  | ---     | ---    | ---     | ---    |  |
| 11 | 0 | 0  | ---     | ---    | ---     | ---    |  |
| 12 | 2 | 0  | ---     | ---    | ---     | ---    |  |

Lat. Sada. W. 37° 40' 00"  
 Difer. C. 9. --- 52° 00"  
 Lat. de 7. --- W. 28° 50' 00"  
 Difer. de 7. --- S. 26° 50' 00"  
 Difer. de 7. --- S. 2° 00"  
 Difer. de 7. --- S. 76° 38' 00"  
 Difer. de 7. --- S. 37° 00' 00"

Long. de 7. --- 5° 41' 00"  
 Difer. de 7. --- 0° 04' 00"  
 Long. de 7. --- 8° 45' 00"



| H  | M | B | Rumbos. | Viento | Abatim. | Variac. | DIA | DE | DE 178 |
|----|---|---|---------|--------|---------|---------|-----|----|--------|
| 1  |   |   |         |        |         |         |     |    |        |
| 2  |   |   |         |        |         |         |     |    |        |
| 3  |   |   |         |        |         |         |     |    |        |
| 4  |   |   |         |        |         |         |     |    |        |
| 5  |   |   |         |        |         |         |     |    |        |
| 6  |   |   |         |        |         |         |     |    |        |
| 7  |   |   |         |        |         |         |     |    |        |
| 8  |   |   |         |        |         |         |     |    |        |
| 9  |   |   |         |        |         |         |     |    |        |
| 10 |   |   |         |        |         |         |     |    |        |
| 11 |   |   |         |        |         |         |     |    |        |
| 12 |   |   |         |        |         |         |     |    |        |
| 1  |   |   |         |        |         |         |     |    |        |
| 2  |   |   |         |        |         |         |     |    |        |
| 3  |   |   |         |        |         |         |     |    |        |
| 4  |   |   |         |        |         |         |     |    |        |
| 5  |   |   |         |        |         |         |     |    |        |
| 6  |   |   |         |        |         |         |     |    |        |
| 7  |   |   |         |        |         |         |     |    |        |
| 8  |   |   |         |        |         |         |     |    |        |
| 9  |   |   |         |        |         |         |     |    |        |
| 10 |   |   |         |        |         |         |     |    |        |
| 11 |   |   |         |        |         |         |     |    |        |
| 12 |   |   |         |        |         |         |     |    |        |

Declamamos al N<sup>o</sup> E<sup>o</sup> con  
 la 1<sup>a</sup> Principal en Demar-  
 ca de la Costa gobernando al  
 Rbo g.<sup>o</sup> demuestramos la tabla con  
 el 7<sup>o</sup> p<sup>o</sup> el N<sup>o</sup> E<sup>o</sup> y la mar ha  
 na - el Bergantín tiro abax-  
 ga 2<sup>a</sup> p<sup>o</sup> la Sopa p<sup>o</sup> N<sup>o</sup> E<sup>o</sup>  
 abax. 12<sup>o</sup> cargamos la marpa  
 A la 1<sup>a</sup> nos fuimos con  
 facha cargamos el tring. azula  
 A la 2<sup>a</sup> marcamos por ex-  
 nando al S<sup>o</sup> E<sup>o</sup> con 1<sup>a</sup> ex. la  
 donde toda fuerza se vela a esta  
 hora estaba el Bergantín de  
 jada p<sup>o</sup> la Sopa

A la 4<sup>a</sup> se demarcó  
 Cabo de S<sup>o</sup> V<sup>o</sup> al N<sup>o</sup> 21<sup>o</sup> 00' 0"  
 P<sup>o</sup> de Sagua al N<sup>o</sup> 12<sup>o</sup> 00' 0"  
 P<sup>o</sup> de la Piedad al N<sup>o</sup> 28<sup>o</sup> 30' 0"  
 P<sup>o</sup> de la Piedad al N<sup>o</sup> 37<sup>o</sup> 30' 0"  
 todo de la aguja.

A. Bonar el Ab. i.

No vio la Variacion de la Aguja y Dio 21<sup>o</sup> 12' N<sup>o</sup>  
 y no se pudo demarcar la Nueva p<sup>o</sup> mar largada  
 de Calima

Anoch. con los Horiz. largados de  
 nella la mar llana el 7<sup>o</sup> Monacillo. P. N<sup>o</sup> E<sup>o</sup> y el  
 Siro p<sup>o</sup> la Sopa muy dist. y cinco Embaz. a la sinu-  
 N<sup>o</sup> E<sup>o</sup> en endimoz un fozol en la Cena de mez.

| H  | M  | B  | Rumbo.   | Viento | Abatim. | Variac | DIA 21 de Mayo de 1785                                    |
|----|----|----|----------|--------|---------|--------|---|
| 1  | 6u | 6u | 78°-46°E | mpo    | 10'     | no     | Mar. 11. Hamó el 7 <sup>o</sup>                           |
| 2  | 6u | 6u | ---      | ---    | ---     | ---    | el 7 <sup>o</sup> al cruce p <sup>o</sup> lo que se       |
| 3  | 6u | 6u | 85°-50°E | ---    | ---     | ---    | micharon dentro ja alar y                                 |
| 4  | 8u | 8u | 88°-50°E | ---    | ---     | ---    | Drasticar y se largó la zeta                              |
| 5  | 8u | 8u | 69°-50°E | NO     | ---     | ---    | entre M. Santa y Sobromio                                 |
| 6  | 7u | 8u | ---      | ---    | ---     | ---    | na.   |
| 7  | 7u | 8u | ---      | ---    | ---     | ---    | Mar. 12. e mandógo  |
| 8  | 6u | 8u | ---      | ---    | ---     | ---    | varnar al C. E. S. E.                                     |
| 9  | 6u | 8u | 69°-50°E | ---    | ---     | ---    | Amad. el cielo claro y                                    |
| 10 | 6u | 6u | ---      | ---    | ---     | ---    | Mozit. salimoz. la mar alla                               |
| 11 | 4u | 4u | ---      | ---    | ---     | ---    | na el 7 <sup>o</sup> Romanc. Pelitron                     |
| 12 | 6u | 6u | ---      | ---    | ---     | ---    | el 9 <sup>o</sup> Siba. Blanco p. al C.                   |
| 1  | 6u | 7u | 69°-50°E | ---    | ---     | ---    | 7 <sup>o</sup> An ser. e el bax <sup>o</sup> al Siba      |
| 2  | 6u | 8u | ---      | ---    | ---     | ---    | 7 <sup>o</sup> Bl. se Ob. cenó la Visión                  |
| 3  | 6u | 7u | ---      | ---    | ---     | ---    | Ala ayda y dio. 2 <sup>o</sup> . 12' C. E.                |
| 4  | 6u | 6u | 70°-50°E | noen   | ---     | ---    | Derdelar Talas. M. ha                                     |
| 5  | 6u | 8u | 88°-50°E | ---    | ---     | ---    | Enado el variable y calmó                                 |
| 6  | 6u | 6u | ---      | ---    | ---     | ---    | se hasta esta hora que lla                                |
| 7  | 6u | 8u | ---      | ---    | ---     | ---    | mó al C. E. b. amable con                                 |
| 8  | 6u | 8u | mpo      | ---    | ---     | ---    | proa M. Santa y la mar se                                 |
| 9  | 6u | 6u | mpo      | ---    | ---     | ---    | colla del S.  |
| 10 | 6u | 8u | ---      | ---    | ---     | ---    | Mar. 13. haviendose                                       |
| 11 | 6u | 8u | ---      | ---    | ---     | ---    | llamado el 7 <sup>o</sup> al C. Santos p. abante la oneta |
| 12 | 6u | 8u | mpo      | seie   | ---     | ---    | del S. E. con la mar alla. a poco despue. Hamó            |

se quedo calma y sin gobierno alar. M. Hamó  
al C. E. b. amable y despues la buelta al  
N. E. y con la mar alla.

| H  | M | B  | Rumbo.     | Viento | Abatim. | Varite. | DIA 22 DEC Puerto DE 1788 |
|----|---|----|------------|--------|---------|---------|---------------------------|
| 1  | 1 | E  | 56°-15' 1" | sepe   | 25°     | no se   |                           |
| 2  |   | E  | ---        | ---    | ---     | ---     |                           |
| 3  |   | E  | ---        | ---    | ---     | ---     |                           |
| 4  |   | E  | ---        | ---    | ---     | ---     |                           |
| 5  |   |    | Calma      | ---    | ---     | ---     |                           |
| 6  |   |    | ---        | ---    | ---     | ---     |                           |
| 7  |   |    | ---        | ---    | ---     | ---     |                           |
| 8  |   |    | ---        | ---    | ---     | ---     |                           |
| 9  |   |    | ---        | ---    | ---     | ---     |                           |
| 10 | 2 | E  | 56°-15' 1" | ---    | 11°     | ---     |                           |
| 11 | 4 | E  | 65°-01'    | S.     | 28°     | ---     |                           |
| 12 |   | E  | ---        | ---    | ---     | ---     |                           |
| 1  |   | E  | 76°-00'    | S. 25° | ---     | ---     |                           |
| 2  | 1 | E  | 55°-48'    | no se  | ---     | ---     |                           |
| 3  | 2 | E  | ---        | ---    | ---     | ---     |                           |
| 4  | 2 | E  | ---        | ---    | ---     | ---     |                           |
| 5  | 2 | or | 11°-15' 2" | op/c   | ---     | ---     |                           |
| 6  |   |    | ---        | ---    | ---     | ---     |                           |
| 7  |   |    | ---        | ---    | ---     | ---     |                           |
| 8  |   |    | ---        | ---    | ---     | ---     |                           |
| 9  |   |    | ---        | ---    | ---     | ---     |                           |
| 10 |   |    | ---        | ---    | ---     | ---     |                           |
| 11 |   |    | ---        | ---    | ---     | ---     |                           |
| 12 |   |    | ---        | ---    | ---     | ---     |                           |

Continuamos al sur dio con todo abasto el 7<sup>to</sup> día la mar de E del ala 1<sup>a</sup> e que do calma ala 1<sup>ta</sup> seguillo tal ma por lo q<sup>e</sup> largamos el 7<sup>to</sup> g<sup>e</sup> largamos la Saca sobre los Pamboretas y la par más to da de la ordenada ala 2<sup>a</sup> largamos la Saca.

A las 10 Ponase el 2<sup>o</sup> y el 3<sup>o</sup> en la 7<sup>ta</sup> Ulla de la 1<sup>a</sup> y de la 2<sup>a</sup> de la 1<sup>a</sup>.

A las 12 de la noche (Caro los Vozes largados de calma la mar llanta el 7<sup>to</sup> calma a la 2<sup>a</sup> Apuntó el viento este por el SE y firmes miras a las 10.

A las 10. Se lancharon con toda la Santelezo y se encien-

namos fondo a una hora amuzamos la mayor y largamos la vela esta de Saca ala 1<sup>a</sup> largamos la mayor y nos fuimos con la Saca por delante y lanchamos en 28 brazas fondo damauelta 1<sup>ta</sup> inmediata de Viamos la Puella el SE con 7. 1<sup>ta</sup> y se río poco antes un Diente g<sup>e</sup> hiba de la

| H  | M | B | Rumbo. | Viento | Abatim. | Variaz | DIAS DE C. JOH. DE 1785                   |
|----|---|---|--------|--------|---------|--------|---|
| 1  |   |   |        |        |         | NO     | Otra vuelta.                              |
| 2  |   |   |        |        |         |        | Mar & se idem                             |
| 3  |   |   |        |        |         |        | Por como al E. Ma. aygu y                 |
| 4  |   |   |        |        |         |        | arrumamos la mayor.                       |
| 5  |   |   |        |        |         |        |   |
| 6  |   |   |        |        |         |        | Ma. 2 <sup>a</sup> se idem                |
| 7  |   |   |        |        |         |        | a Andara en 32 brazas                     |
| 8  |   |   |        |        |         |        | fondo de mar. Ma. 2 <sup>a</sup>          |
| 9  |   |   |        |        |         |        | se guiso el 7. <sup>o</sup> fopo. Co      |
| 10 |   |   |        |        |         |        | al despues rebolvio a And                 |
| 11 |   |   |        |        |         |        | ara en 20 brazas fondo de                 |
| 12 |   |   |        |        |         |        | ara a las 4 en 25 brazas                  |
| 1  |   |   |        |        |         |        | fondo 3 <sup>a</sup> y se vio una         |
| 2  |   |   |        |        |         |        | sela p. <sup>a</sup> nueva de Blando      |
| 3  |   |   |        |        |         |        | Y mediate a este tiempo                   |
| 4  |   |   |        |        |         |        | rethoró mar el 7. <sup>o</sup> por el     |
| 5  |   |   |        |        |         |        | 2. <sup>o</sup> de 2.                     |
| 6  |   |   |        |        |         |        | Mar 5 se idem                             |
| 7  |   |   |        |        |         |        | se rota al al S 81. <sup>o</sup> 00 E. la |
| 8  |   |   |        |        |         |        | Porra N. S. M. Sebastian N                |
| 9  |   |   |        |        |         |        | caida al S 84. <sup>o</sup> 00 E.         |
| 10 |   |   |        |        |         |        |   |
| 11 |   |   |        |        |         |        |   |
| 12 |   |   |        |        |         |        |   |

Llama la Tierra ala vista alar S. se comi con  
 Andana & Tiro alar Savias ala 7. vivamos  
 p. habante la buelta del NE con 7.<sup>o</sup> se se Troz.  
 y puimos la Abrom p. delante y arrumamos  
 la cresta mayor a fin de guardar el Braccio  
 Por ante Ma. & maxamog la Abrom y co  
 ramos la mayor y Malimos el Braccio ala 8.<sup>o</sup> se





| H  | M | B | Rumbo. | Viento | Abatim. |
|----|---|---|--------|--------|---------|
| 1  |   |   |        |        |         |
| 2  |   |   |        |        |         |
| 3  |   |   |        |        |         |
| 4  |   |   |        |        |         |
| 5  |   |   |        |        |         |
| 6  |   |   |        |        |         |
| 7  |   |   |        |        |         |
| 8  |   |   |        |        |         |
| 9  |   |   |        |        |         |
| 10 |   |   |        |        |         |
| 11 |   |   |        |        |         |
| 12 |   |   |        |        |         |
| 1  |   |   |        |        |         |
| 2  |   |   |        |        |         |
| 3  |   |   |        |        |         |
| 4  |   |   |        |        |         |
| 5  |   |   |        |        |         |
| 6  |   |   |        |        |         |
| 7  |   |   |        |        |         |
| 8  |   |   |        |        |         |
| 9  |   |   |        |        |         |
| 10 |   |   |        |        |         |
| 11 |   |   |        |        |         |
| 12 |   |   |        |        |         |

DIAS DE EL Año de 1785

se largo toda la semana  
 Da y el Volo que estaba Nro  
 de el. Martolox de Vela  
 cho un poco mas bajo que  
 la Cruzbilladunas Nro  
 Jorica p<sup>no</sup> g. Aviamos  
 la vela mas de Guroy a.  
 seramos toda vela menuda  
 largamos los Tuarote  
 y la vela mas de Guroy

Mar 11 Nario el 7<sup>no</sup> al  
 de el Bonancide el que  
 a por habiendo e llamado  
 al Nro. Nario la Puella  
 N. de el en Bonanca y  
 Cadiz.

M. m. dia de de  
 maris la Torre de N.  
 Sebastian de Cabiz al N.  
 54. de el la Torre de N.  
 Catalina de Puerto al N.  
 52. de el. Rota al N 54. de

todo de la España

| H  | M | B | Rumbo. | Viento | Mutim. | Variac | DIAS DE Viaje DE 1788 |
|----|---|---|--------|--------|--------|--------|-----------------------|
| 1  |   |   |        |        |        | Wno    | Dia 22 de Mayo        |
| 2  |   |   |        |        |        |        |                       |
| 3  |   |   |        |        |        |        |                       |
| 4  |   |   |        |        |        |        |                       |
| 5  |   |   |        |        |        |        |                       |
| 6  |   |   |        |        |        |        |                       |
| 7  |   |   |        |        |        |        |                       |
| 8  |   |   |        |        |        |        |                       |
| 9  |   |   |        |        |        |        |                       |
| 10 |   |   |        |        |        |        |                       |
| 11 |   |   |        |        |        |        |                       |
| 12 |   |   |        |        |        |        |                       |
| 1  |   |   |        |        |        |        | Dia 23 de Mayo        |
| 2  |   |   |        |        |        |        |                       |
| 3  |   |   |        |        |        |        |                       |
| 4  |   |   |        |        |        |        |                       |
| 5  |   |   |        |        |        |        |                       |
| 6  |   |   |        |        |        |        |                       |
| 7  |   |   |        |        |        |        |                       |
| 8  |   |   |        |        |        |        |                       |
| 9  |   |   |        |        |        |        |                       |
| 10 |   |   |        |        |        |        |                       |
| 11 |   |   |        |        |        |        |                       |
| 12 |   |   |        |        |        |        |                       |

Dia 22 de Mayo

En este dia que damos  
 con toda abaga los p[er]os al  
 y Particular en forma  
 de al viento que ma  
 nifesta la vela y en la  
 granada al fondeacion  
 con el viento de E. S. E.  
 y la mar vel. E. a lo que  
 va.

Mar S. nos entra  
 la Pava con p[er]o de S. E.  
 tenida p[er]o que se hincamos  
 en demanda del Puerto  
 Alcazar y vino el Lake  
 Cho de Paacido y no po  
 simo en facta a fin de  
 g. no alcanzamos el Dho.  
 alar la mara y  
 bamos bona dentro de  
 todo abaga a boca de  
 merino. La d. alar y

El viento y largamos el viento de la mara  
 y largamos el viento de a fonsamos juntos  
 con la mara y a fonsamos los tronetas y la  
 mara vela menuda.

Mar S. vino al ancla de Pava  
 con en la Pava fondo la mara gruesa  
 y a fonsamos la Pava y despues

| H  | M | B | Rumbo. | Viento | Abatim. | Variac. | DIA | DE | DE 178 |
|----|---|---|--------|--------|---------|---------|-----|----|--------|
| 1  |   |   |        |        |         |         |     |    |        |
| 2  |   |   |        |        |         |         |     |    |        |
| 3  |   |   |        |        |         |         |     |    |        |
| 4  |   |   |        |        |         |         |     |    |        |
| 5  |   |   |        |        |         |         |     |    |        |
| 6  |   |   |        |        |         |         |     |    |        |
| 7  |   |   |        |        |         |         |     |    |        |
| 8  |   |   |        |        |         |         |     |    |        |
| 9  |   |   |        |        |         |         |     |    |        |
| 10 |   |   |        |        |         |         |     |    |        |
| 11 |   |   |        |        |         |         |     |    |        |
| 12 |   |   |        |        |         |         |     |    |        |
| 1  |   |   |        |        |         |         |     |    |        |
| 2  |   |   |        |        |         |         |     |    |        |
| 3  |   |   |        |        |         |         |     |    |        |
| 4  |   |   |        |        |         |         |     |    |        |
| 5  |   |   |        |        |         |         |     |    |        |
| 6  |   |   |        |        |         |         |     |    |        |
| 7  |   |   |        |        |         |         |     |    |        |
| 8  |   |   |        |        |         |         |     |    |        |
| 9  |   |   |        |        |         |         |     |    |        |
| 10 |   |   |        |        |         |         |     |    |        |
| 11 |   |   |        |        |         |         |     |    |        |
| 12 |   |   |        |        |         |         |     |    |        |

Item a sea. Delante  
 a fin de no atrasarse.  
 no. Y no que poran  
 demorante el la. de  
 No de Pratales. at el  
 03. 00 0 Buena Real  
 at N. 16. 00 E. la media.  
 ma de Buena at N. 33. 00  
 Todo de la. de la.

Finis Coronat Opus

Dijo no ha trahido con la.  
 lud a todo.

