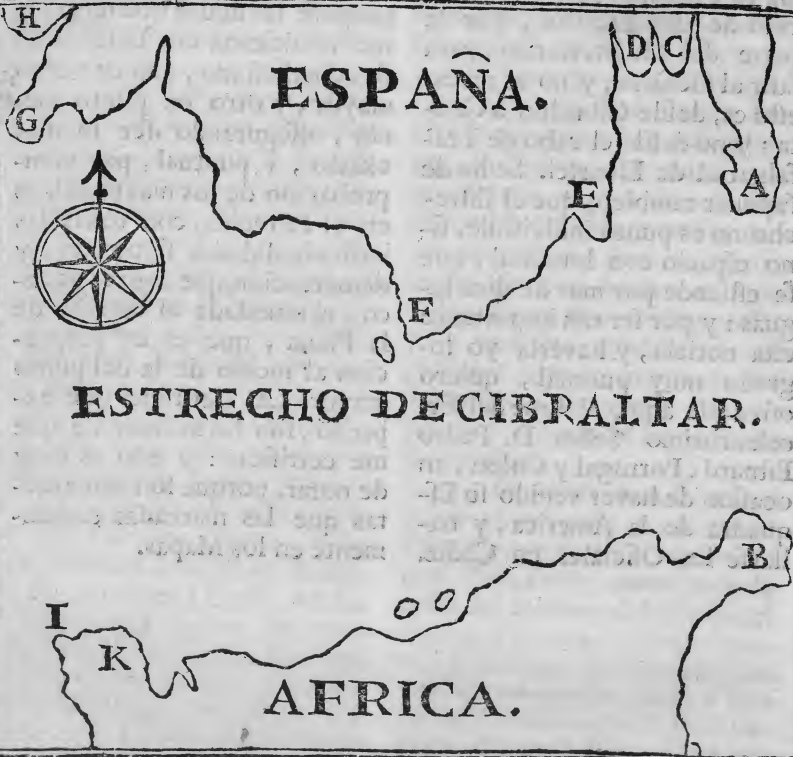


**ESPAÑA.**



**ESTRECHO DE GIBRALTAR.**

**AFRICA.**





Celticum, seu Nerium Prom. hoy C. de finis terre.

Sacrum Prom hoy C. de S. Vicente

Mar Atlantico

Mar Mediterraneo



1175

S. Pablo      Santiago

**MAPA**  
De los Obispos  
Y  
Provincias antiguas  
de la  
**IGLESIA**  
DE  
**ESPAÑA**  
en tiempo de los Godos

Andrade sculp.



MAPA  
DE LAS REGIONES,  
Rios, Montes, Promontorios,  
y pueblos conocidos  
DE LA PROV. ANTIGVA  
CARTHAGINENSE.

**Notas.**  
Fl. Rio segun su nombre antiguo.  
R. Rio segun su nombre actual.  
M. monte.  
--- Division de Regiones.  
--- Division de Promontorios.

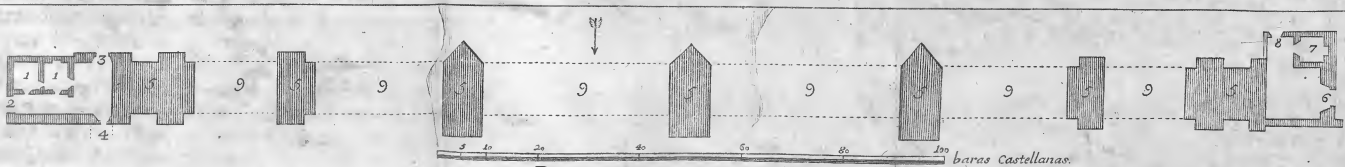





BETICA ANTIGUA. CON SUS MONTES. RÍOS, I PUEBLOS CONOCIDOS.



## PVENTE DE ALCANTARA.



PLAN ORIZONTAL DEL PVENTE.

1. Quartel de la Guardia.
2. Puerta para subir à la Torre del Oro.
3. Puerta principal que va à Portugal.
4. Dosz daderos para bajar al Rio.
5. Plan superficial de los pilares.
6. Puerta principal para subir à la Villa.

7. Capilla de S.<sup>o</sup> Julian.
8. Puerta y contadoro de la Cañada Real.
9. Arcos del Puente por su pavimento.
10. Torre del Oro.
11. Alzado del Quartel.
12. Puerta de Portugal.

13. Rocas sobre que estan fundados los Pilares.
14. Nido del Aguila donde se allan las Inscripciones.
15. Puerta del Contadera.
16. Capilla de S.<sup>o</sup> Julian.
17. Camino para entrar en la Villa de Alcantara.



40

39

38

2

Flores del.

3

4

5

6

7

8

9

Mar. Rodriguez. for.







Leguas comunes de Galicia.

Arce diuano de Mellid perteneciente al obispado de Mondoñedo y separado tres leguas de su confin debajo de Sobrado.



OBISPADO DE MONDOÑEDO Por D. Joseph Cornide

Nota. Que varios territorios pertenecientes a la Dignidad Episcopal, Decanato y Chantria se hallan en medio de otras Dignidades y se señalan con las notas siguientes. O Dignidad Episcopal D Decanato C Chantria







