









**S**uma de gecgraphia q̄  
tratade todas las partidas ⁊ prouinci  
as del mundo: en especial delas indias.  
⁊ trata largamente del arte del marear  
juntamente con la esfera en romance:  
conel regimiéto del sol y del norte: ago  
ua nueuamente emendada de algunos  
sectos q̄ tenia enla impressió passada.

*Aries.*



*Cancer.*



*Libra.*



*Capcorn.*



*Taurus.*



*Leo.*



*Scorpio.*



*Aquarius.*



*Geminis.*



*Virgo.*



*Sagittarius.*



*Pisces.*



100



Graduata a Capitan de San  
ing





**S**uma de geographia que trata de las par  
tes e provincias del mundo. Así mismo del cuerpo sperico. Fecho por  
Alonso fernandez de toledo. Dirigida ala. S. L. L. M. del Rey e de don  
Carlos Rey de Castilla. &c.



**M**y alto y muy poderoso em-

perador don Carlos por la gracia de Dios Rey de  
España. de Nápoles de las dos Sicilia. Señor de  
las Indias occidentales. Archiduque de Austria. Du  
que de Borgoña. Conde de Flandes. &c. Una  
de las cosas mas agradables a los varones e nobles con  
razones e progenies es oír o hablar de las cos  
sas del universo llamado mundo. en especial de aque  
llas de que no tienen ni alcanzan noticia por ser muy

apartadas de donde ellos estan. Por tanto yo Alonso fernandez de toledo  
yo Alonso fernandez de toledo firme de las Indias occidentales llamada casti  
lla de oro. Desistiendo hazer algun servicio a vuestra. S. L. L. M. que le  
fuese agradable y no menos provechoso. considerando que la poca edad de  
vuestra real alteza no ha da oo lugar a que pudiese leer los libros que de la  
geographia hablania corde de poner mi trabajo en hazer una suma de las p  
vincias e partes del universo en vuestra lengua castellana porque me he  
las e comprehendido en los que la leyeron e a mas personas aprouechasse y  
poderia a vuestra magestad para que la mandasse ver e vista la mandasse  
congrer en un bar y le diese su autoridad. E porq de mas de ser agradable  
de leer fuese provechoso a vuestra magestad a quien mas conviene saber  
las provincias e cosas del universo lo que en cada una se e a odo e caeico  
mo a sus pilotos y marineros a quien vuestra magestad encomiso los viar  
jes quando embia a descubrir terras nuevas acorde e poner en el principio el  
cuerpo sperico en romáceros del r. gimetro del norte y del sol. E con las decli  
naciones e con la longitudo y latitudo del universo y despues dividir el mun  
do en dos partes de una que fuese Oriental e la otra Occidental. E la orient  
al dividida en tres partes como los passados la dividieron que son. Asia.  
Africa. y Europa. e la occidental en dos partes. E porque los passados fue  
ron diferentes en sus escripturas e defectuosos en lo que toca a las costas de la  
mar e a las derrotas e alturas e navegacion que es la cosa mas necesaria  
a los mercantes para ir a buscar por la mar las tierras de que en las escriptu  
ras se haze mención: porq por la mucha distancia del camino por la auer  
dad de las gentes e lenguas no se puede así ir a ellas por la tierra como por  
la mar. De lo qual o era fue la causa la poca experiencia que en aquellos ty  
empos tenían de la navegacion e de las derrotas e alturas e de la longitudo e  
latitudo del universo. E por dar claridad de esto a los navegantes por que me  
jos pudiesen hazer lo que por vuestra Magestad les fuese mandado e en  
comendado o puse en esta suma las cosas de las derrotas e alturas



# Suma

nombriendo los cabos de las tierras y el altura y grados en q̄ cosa vna esta y en el paraje de cada costa nõbbe el no que en ella entra a la mar y las sierras y montes de donde nace: e las p̄uincias por dõde passare de que qualibã es la gente de cada p̄uincia: y de que ley o setay que frutes e cosas y meta les ay en cada vna poq̄ vuestro magestad pudiesse en suma baxer mejor o p̄ leer todas las p̄uincias del vniuerso de que fasta oy se han sabido por los de nuestra Europa e saber lo que en cada vna ay. y de que qualibã cosa gẽte y d̄ que ley o setay por que esto visto pudiesse mejor çubẽrar v̄ra magestad lo q̄ al seruicio de Dios y de vuestro magestad cõuiesse para hazer e escobar e ganar las tierras q̄ por las gentes q̄ no son xp̄ianos estan ocupadas poq̄ nuestra sancta fe catholica fuisse mas acrecentada. y poq̄ esto v̄ra magestad pudiesse mejor cõpendoer haze hazer vna figura en plano en q̄ pulesse todas las tierras y p̄uincias del vniuerso de q̄ fassa q̄ ha auido noticia por escripturas auctẽticas e por v̄sta en n̄uestros tiempos se fassie cada p̄uincia a dõde cae por sus limites: e a donde entrã los rios en la mar: e las fuentes e r̄rrias de donde proceden: e las p̄uincias por dõde passan poq̄ me pareciõ que esto era lo mas vtil e necessario a v̄ra magestad. poq̄ por v̄sta pudiesse ver las tierras q̄ Jason conquisio e gano de dõde v̄ra magestad puede e argas armas traer. e las que Hercoleas conquisio e gano como vai en la çena afortuna da. e las q̄ despues tomard e ganard los Iberas q̄ en n̄ra españa llaman gothos de donde v̄ra alteza oyen q̄ procede. y las q̄ el rey pelago e sus sucesores hã ganados de dõde v̄ra magestad procede. e las q̄ de sp̄uca conquisio e gano Alexander el magno de macedonia. e las q̄ despues d̄lo se oygo e gano el imperio y senado romano q̄ fue mas q̄ todas. poq̄ aquellas v̄stas en figura e puestas como ymagẽ de memoria ante su real p̄sencia: mirando a aquilas q̄ hixieron a q̄llos de dõde v̄ra magestad puede alli como muy catholico e zeloso de la aueritacion de n̄ra sancta fe catholica se mouiesse a conquisiar e tomar las p̄uincias e tierras q̄ pulesse aquilas gẽtes q̄ no son xp̄ianos: p̄que nõ se fizeo doto a v̄ra magestad de mageses p̄uincias e reynos y estado para lo poder hazer q̄ no tuiesse a q̄llos de dõde v̄ra magestad procede q̄ no ocomẽ gar d̄ a conquisiar. En lo qual v̄ra magestad ochara de seruir a Dios e hazer lo como catholico xp̄iano gastara el n̄po d̄ su juuẽdo en acrecentar gloria pa en el ciclo e fama p̄ esta tierra q̄ como a q̄ grande alexandre de macedonia q̄ començõ las conquisas de. r̄. vij. años e senecio de. lxxij. dezia. No se var dõs de nobles progenitas e coraçones reales no hã de buscar el descanso e largo biuir: sino el morir honesto e glorioso pues en este mudo no hã de quedar otra cosa que suya sea. El qual tiempo deue v̄ra magestad tener en memoria para las cosas venideras e passadas: e mirar esta figura a do estã assilados los heçhos de aquillos de dõde v̄ra magestad procede: e esta suma de geographia a donde van escriptos. la qual a v̄ra magestad p̄sento e humilmente suplico la nãde r̄stebir benignamente: tomãdo la v̄stãda cõ d̄go la he fecho. q̄ es el seruicio de Dios y de v̄ra magestad e aueritadõ de n̄ra sancta fe catholica y de su real estado. a que Dios deye por largo n̄po b̄sar e reynar cõ aueritacion de mageses reynos y senados a su sancto seruicio. i.

12 OCT 1591  
F=34567591

De geographia fo. iij.  
Comiença la obra.



**S**abia vuestra magestad que es-  
pera es vn cuer po redondo de baxo de vna superficie e  
cuyas mechas esta vn pño de baxo qual nos as las line  
as leuadas ala superficie son eguales. Este pñto se  
dize otro dela esperara vna linea q̄ atrauessa toda la  
esperara amañe esta e passa por medio del pñto que se  
dize centro e toca e ambas partes ala superficie dela  
espera se dize eze dela espera. Los dos cabos del eze  
dela espera se llaman polos. el vno arctico e el otro a

antico. el arctico llama norte. e el antico se llama sur. e sobre estos dos  
polos anda toda la espera al derredor continuamente sin nunca parar.

Esta espera redonda se divide en nueue esperas a que llaman a cidos en esta  
manera. Deymos q̄ la noena espera es la superficie de today esta en el de  
lo postero de today q̄ llaman impetory. este tiene todos los otros de baxo  
de si se mueue e continuamente dize oeste en poniente. e assi como el se mue  
ue se mueuen todos los otros con el. e en cada veynete e quatro horas baxe v  
na e reuolucion entera. La octaua espera es el octauo cielo en que estan las es  
trellas. este se mueue por si de baxo del neueno. e en diez años anda vn grado  
e en treynta e seys años acaba su mouimiento. Este mouimiento de lo octa  
uo cielo de son las estrellas divide por medio el zodiac. e de baxo del zodia  
co estan las otras siete esperas q̄ son siete cielos en q̄ estan las siete planetas  
q̄ son la Luna. Mercurio. Venus. Sol. Mars. Júpiter. e Saturno. e estos  
siete cielos se mueue al contrario del primero cielo q̄ es de baxo poniente en oes  
te. Cada vno tiene su circulo sobre si en que se mueue e dize. e cada vno aca  
ba su mouimiento e circulo en su tiempo por q̄ no lo acaba todos en vn tiepo

**S**aturno q̄ esta en el septimo cielo lo acaba en treynta años. Júpiter q̄ esta  
en el sexto cielo lo acaba en dos años. Mars q̄ esta en el quinto cielo lo acaba  
en dos años. El Sol que esta en el quarto cielo lo acaba en treynta e siete  
e cinco dias e seys horas q̄ es vn año. Venus q̄ esta en el tercero cielo lo acav  
ba en vn año. Mercurio q̄ esta en el segundo cielo lo acaba en vn año. La  
luna q̄ esta en el primero cielo lo acaba en veynete e siete dias e ocho horas. e  
la razon porque el noneno cielo se mueue de baxo oeste en poniente es la dize  
da por q̄ vemos q̄ las estrellas q̄ nascen en oeste cōtin o suben hasta q̄ llegã a  
do el sol haze medio dia e toda via van vnas de otras en el mismo compass q̄  
nascen que no se allegã mas vnas a otras de como nascen e en el mismo compass  
descienden hasta q̄ llegã al occidente. la otra es por q̄ las estrellas q̄ estan mas  
e cerca del polo arctico a q̄ llaman norte continuamente se mueuen e andã en der  
redor del polo de baxo oeste en oeste e le dan vn buelto en veynete e quatro ho  
ras. e en do con vnas de otras en egual distancia. e por esto parece q̄ el cie  
lo del firmamento se mueue de baxo oeste en occidente: por q̄ estas estrellas del norte  
estã fijas en el firmamento e se mueue con el de circulo vn pequeño circulo.

Handwritten signature or text at the bottom of the page.

## Suma

¶ La esfera quãto al comun es dicha mundo: e diuise se en dos regiones. éterrea o celestial: y en elemental subjecta a la crãtia. y la elemental se diuise en quatro elementos q̄ son tierra, ayre, agua y fuego. la tierra es el centro q̄ esta en medio: despues ella es el agua q̄ la cerca en derredor. pero no ha de entender q̄ el agua y la tierra es todo juntamente vn cuerpo. en el q̄ esta la tierra a vna parte: y el agua ala otra e todo junto es el centro: e no lo vno sin lo otro porq̄ que la tierra no cerca al agua ni el agua ala tierra. E despues de la tierra y del agua esta la region del ayre que cerca en derredor a la tierra y el agua. e despues esta la region del fuego. E despues de estos elementos esta lo que nucra de los de que arriba es dicho. E a esta region de los nucra de los dizen quinta essencia que es quinto elemento. Estos elementos son cuerpos simples que se pueden dividir en partes e tomar otras formas. e de aqui se causan e hayẽ otras cuerpos elementales e alterables que por su variedad no e ban a no e a otra causa de errar. E todo es estos elementos son mouibles excepto el dela tierra: por que la tierra es centro e punto del mundo. Tu ten que la tierra juntamente con el agua es el centro: y los otros todos cercan al centro en derredor: por que el ayre cerca al agua y ala tierra. y el fuego cerca al ayre. e despues es la quinta essencia de las celos cerca ala de los elementos fasta llegar al primer mouible. E de aqui viene que la tierra sãt amouible: e el agua q̄ es el centro es de necessario redondo: e q̄ el mundo q̄ la tiene en medio es redondo por que este cuerpo redondo es el mas perfecto de todos por que no tiene principio ni medio ni fin. y en quãto a esto es comparado al millo. Lo otro por q̄ si la tierra fuesse llana o quadrada o de tres quadras: y el agua q̄ es con ella: los celos e las estrellas mas se acercarã a ella en vnas partes que en otras. y vemos que los q̄ esta aqui si se van hacia onẽte q̄ tanto leuante se estan los de los e las estrellas de los en oriente como quãto se estauan aqui. E de do se sigue que la tierra e agua es redondo: e q̄ los celos q̄ la cercan son tambien redondos e los elementos. Lo otro por que vemos q̄ el sol nos aparece en oriente e passa por cima de nosotros y se alconec en occidente: e de noche passa por en derredor de la tierra e aguas: por de baxo de la e nos torna a parecer en las mañanas a oriente: e esta reuolucion del sol nos demuestra ser el agua e la tierra vn cuerpo redondo: e los celos ser tambien redondos: por q̄ en todo onẽte quãdo nascen al medio dia e ala tarde siempre esta y igualmente apartado de nos otros: e porque el sol parece mayor alas mañanas quando nasce e alas tardes quãdo se pone que no al medio dia. y parece cosa contraria. por q̄ si y gualmente esta apartado de nosotros en las mañanas e al medio dia: y gualmente se auia de parecer nos en la tarde. Mas de saber que el sol tobaria es y gual en su granor. pero como nasce en las mañanas e va subiendo sus rayos que o an en la tierra hayen subir los vapores: los quales puestos entre el sol e nosotros nos causan que no podamos ver al sol como quãdo no los auia. e por esta causa no nos parece tan grande. Mas que el agua e la tierra sean redondos parece tambien claro por la experiencia: porque puesto vn hombre en la ribera del mar: si vna nao se parte de donde el estantando quanto mas se aparta de bastante mas se le va encubriendo hasta q̄ no ve della sino la

**G**aña. y quando el no vee sino la gualta que estan en la nao no lo pueden ver del borde de la nao si se suben ala gamba veen lo. y esto no lo puede causar sino la rebondes del agua que va en cubriendo al cuerpo de la nao. lo otro por que a donde quiera que vaya por la mar siempre vees las estrellas y los cielos en un yqual grado apartados del agua. lo qual no podria ser sino si no se rebonda. y has de saber que cada vna de las estrellas es mayor q no la tierra. y que la tierra y el agua como cosas pesada se está fijas en medio por que sino estaa en fijas en medio algunas veces se allegarian mas a vnas partes de los cielos que a otras. y esto oydno así el hazer de ellos por que así lo quisio y se pliego el polo fijo y sera cada vna de las cosas que cito.

**E**sta esfera segun cosmografia y geografia se reparte por cinco zonas de la vna se llama equinocial de la parte de la esfera por medio en dos partes y guales: y llama se equinocial porque las partes en que esta dividida esfera son yguales: por q tanto se debe la equinocial al polo artico como al antartico: y como esta equinocial y el polo artico se otras dos zonas. la vna esta parte en do de la equinocial hacia el polo artico. y esta esta a veinte y tres grados y medio de la equinocial y otra a toda la esfera en derredor estando a todas partes yguales de apartada de la equinocial. y esta no es esto esplida en longitud como la equinocial por q la rebondes de la esfera en quanto anda sobre el ere y los polos no es tanto grande en esta linea y zona como en la equinocial por que la equinocial tiene de longitud trescientos y sessenta grados de a diez y seys leguas y media cada grado. y esta tiene diez y seys grados de menos de longitud q la equinocial: esta zona llama tropico estival por q quando el sol llega a este tropico se comienza a boluer hacia la equinocial. y esto es quando llega al primero punto de cancer q es a. xj. de junio. y otra zona q se llama tambien toda la esfera. y esta esta a veinte y tres grados y medio del polo artico y esta esta en todas sus partes apartada yguales de el polo artico. y esta tiene en longitud en su rebondes doscientos y ochenta y quatro grados. llama se esta zona tropico artico. y tanto quanto esta zona esta apartada del polo artico: tanto esta la zona del tropico estival de la equinocial. o manera que ambas estan apartadas en un mismo grado. y así como debe la equinocial al tropico artico a otros zonas a q llaman tropicos. así mismo debe la equinocial al polo antartico a otras dos zonas a que llaman tropicos: y el vno se llama tropico yemal y este esta a veinte y tres grados y medio de la equinocial. y a este tropico llega el sol quando llega al primero punto de capricornio q es a bese o de setiembre. y debe así se comienza a boluer hacia la equinocial. y el otro se llama tropico antartico y esta a veinte y tres grados y medio del polo y las mismas distancias y distrencias q se en los tropicos q estan entre la equinocial y el polo artico así las mismas se entre los q estan entre la equinocial y el polo antartico. y por q mire q estos tropicos tenia menos grados de longitud q nota equinocial has de entender q tiene menos longitud en lo q median a q los grados de menos q dice q tenia de menos: pero grados otros tiene cada vno de los tropicos como la equinocial: sino que son menores los grados.

**H**as de saber que estas cinco zonas que dividen en parte la esfera segun

## Suma

los astrologos son subjetas cinco plagas dela tierra. Las dos que son subjetas alas dos zonas que estan debaro dela torrida entre los tropicos. Y emal y estual segun los astrologos no son moradas por respeto del grande calor dela torrida zona. Es por la experiencia parecio lo contrario. Porque las indias tierra firme e islas occidentales que los muy carpaticos reyes don Fernand e don xpoual de digna memoria descubrieron son muy pobladas, y estan debaro dela torrida zona. Y toda la costa de Guinea la etopia e Arabia feliz e Calicut e Adelaca. e la trapobana. e el Batigara es todo muy poblada e esta debaro dela torrida y dentro de los tropicos. Y de maravillar es de los passados que compusieron la espora decir que esto era inhabitable. pues en aquellos tiempos tenian noticia dela etopia e de Arabia feliz e de Calicut e Adelaca: e vn por que ellos oviaron escrípto que del mar perfico auia venido por el oceano en derredos de la etopia vn nauio fassata de colonas de Iherusalem que es Caliz. e auia buelto el mar bermejo e perfico. Y tambien parece por la experiencia que las otras dos partes que estan entre los polos e los otros dos tropicos arctico e antartico que se abien son que esto a las pusieron por inhabitables a causa del mucho frio: porque Yslania y parte dela geoa estan dentro del tropico arctico hacia el polo: e son abitables aen que estas son mas dificultosas de morar por causa del mucho frio e de las grandes noches por que ay en partes noche de veinte e quatro horas: e en partes de vn mes: e en partes de dos meses e de tres e de quatro. e de segun que todo vn año no tiene sino vna noche e vn dia. Las otras dos partes que estan entre los quatro tropicos estas son moradas e templadas como los astrologos las pusieró. e son tanta tierra como las otras tres. ¶ Es para que esto entendamos mejor oremos ó hazer desta espora diez circulos que la diuisan e tomen toda ala rebonda. Los seys circulos son mayores e los quatro menores. Los seys mayores diuisan toda la espora en partes iguales e los menores las diuisan en partes no iguales. Los circulos mayores son. La equinocial. Zodiaco. Coluro estual. Coluro gemal. Arde ribiano. O yonte. llamase equinocial: porque quando el sol passa por la equinocial que son dos vezes en cada año. la vna en el comienzo de Aries que es a onze de marzo otra en el comienzo de Libra que es a once de setiembre: e los dias e las noches son iguales. Assi que equinocial dize desir igualdad de la noche e del dia.

¶ Llamase el otro circulo zodiaco: porque este circulo corta la equinocial e la diuisa en dos partes iguales que son dos meytades: la vna meytad se aparta de la equinocial para al polo arctico. e la otra meytad hacia el polo antartico que es al Sur o medio dia. E llama se zodiaco: porque zodiac quiere desir vida: porque por el movimiento que hay en los planetas se el zodiaco buen e se crian todas las cosas que estan inferiores debaro dellos. Este zodiaco se reparte en doce partes iguales a que llaman signos. Es cada vna parte de estas doce tiene treinta grados de longitud e doce de latitud. De manera que todo el zodiaco tiene tresientos e sessenta grados de longitud en su rebonda. e base de latitud. Es porque en cada vna de estas

# De geographia. Fo. v.

doze partes del zodiaco y en ellas se llama se tambien significo porque en el estan las estrellas de los signos, y cada una de las estrellas de los signos esta apropiada al nombre del animal que es de aquella natura y calido y frio de la estrella: y por esto tiene cada un signo el nombre del animal que es de su qualidad segun del acello orocello que el sol haze en el circulo de los dios zodiaco se causan las generaciones y corrupciones de todas las cosas, y los nobres de los animales y signos son estos. *Aries, Taurus, Geminius, Cancer, Leo, Virgo, Libra, Scorpius, Sagittarius, Capricornus, Aquarius, Pisces.* E a cada uno de ellos esta atribuydo la vida: y por medio de ellos doce signos que estan en el zodiaco pasa una linea que aparta los seys del os a una parte y los seys a la otra: esta linea se llama eclica: porque quando el sol y la luna adortan a estar en un tiempo sobre aquella linea caula se eclipsi. E haze de saber que el sol siempre corre sobre la linea eclica: y la luna y los otros planetas algunas vezes sobre ellas y algunas vezes declinan hacia al polo artico con algunas vezes hacia al antartico pero nunca salen del zodiaco. Los seys signos que estan hacia la parte del polo artico son. *Aries, Taurus, Geminius, Cancer, Leo, Virgo.* E llaman los signos articos y setentrionales porq estan hacia la parte del polo artico y setentrionales que es el norte. E los que estan a la parte del polo antartico son. *Libra, Scorpius, Sagittarius, Capricornus, Aquarius, Pisces.* E llaman se signos antarticos porq estan a la parte del polo antartico que es el sur. y assi como el zodiaco se divide en partes: assi todas los otros circulos se dividen en partes semejantes, pero ay entre ellos una diferencia que el zodiaco tiene trescientos y sessenta grados de longitud y doce de latitud. E los otros no tienen a quella latitud porque son como lineas: y haze de saber que cada un signo de ellos tiene forma piramidal en esta manera. Haz de considerar assi que cada un signo tiene y toma treinta grados del zodiaco de longitud y doce de latitud. y tomando de estas quatro esquinas q se hazen en cada un signo en la superficie del zodiaco una linea y que vayan a juntar se todas igualmente al centro y punto q esta en medio de la esfera haze una figura piramidal. E porque esta figura lleva quatro esquinas: otro con que los signos eran qzados y no es assi porq tienen cada treinta grados de longitud: y no sino doce de latitud. y quando el sol esta en tal signo entiendo se q el sol esta en una de aquellas doce partes q esta atribuyda a cada signo q no estan. En otra manera se divide tambien el zodiaco en doce partes y tambien con todas la esfera echado doce lineas q vayan en derredor de la esfera desde un polo al otro y destas dividan toda la esfera en doce partes y gualeas: que todas las partes lleguen a ser la superficie de la esfera hasta al centro que anda la esfera en derredor: y de esta manera cada parte sera aguda en lo que anda y esta junta con el centro: los cabos que esta cabo los polos sera agudo en lo de en medio sera ancho en quantidad de treinta grados. y esto dicho caera en el zodiaco. y tomando de esta manera los signos: no ay parte del mundo que no este en algun signo: y todas las estrellas estaran en los signos a las que estan cabo los polos como los que esta en el medio.

¶ Llaman se los otros doce circulos coluros. y el oficio de ellos es distinguir



## Suma.

los equinocios y solsticios. y estos circulos no son eternos sino mudos y por esto dize que son imperfectos porq̃ no hazen sino medio arco quando mas se le uanti porq̃ no se veen finala marcan de ellos: y el coluro que distingue los solsticios passa por los polos del mundo y por los polos del zodiaco: y por las maximas declinaciones del sol: que son los primeros grados de cancer y de Capricornio. Es quando este coluro passa por el primero punto de cancer es treceenta al zodiaco: llama se p̃lto y coluro de solsticio estival. y quando el sol llega a aquel primero punto de Cancer es solsticio estival: por que el sol no puey de pasar de loe allí adelante hacia al setentrion: Es p̃o de saber que cenic es vn p̃lto ymaginado en el firmamento que esta d̃recto encima de nra cabeza: y el arco del coluro que esta entre la equinocial y el punto del solsticio estival se llama maxima declinacion del sol. y segun cosmographia esta a. trix grados y medio de la equinocial. y quando este coluro llega al primero punto de capricornio se llama punto de solsticio yernal. y el arco del coluro que esta entre el y la equinocial se llama maxima declinacion del sol y qual ala primera. y el coluro que distingue los equinocios en la equinocial que son Tormal y Marton y Mutual en libra y de son los dias y las noches iguales en ambos los equinocios se llama equinocial.

¶ Llama se el otro circulo meridiano. este passa por los polos del mundo y por el cenic de nuestras cabeças. y dize semeridiano porq̃ en qualq̃er parte q̃ este vn hombre quando el sol sale en oriente y va para occidente ha de passar por este circulo. Es quando el sol llega a este circulo es el medio del dia: porque tiene a ambos la marcan del camino y ha subido todo lo que en aq̃ dia ha de subir. y por aqui puey ver que si dos lugares estan apartados vno de otro y el vno esta mas al oriente que no el otro el q̃ esta mas al oriente: torna p̃lmero el medio dia que no el otro: porque el sol llega primero al circulo meridional de aquel lugar q̃ esta mas al oriente que no al otro que esta mas al occidente: por consiguiente torna primero el dia y el nacimiento del sol. Es por esta razon se determina la diferencia q̃ las aguas hayen a los que nanejan las montas occidentales: a los q̃ van alas orientales.

¶ Llama se el otro circulo ortizont. este es vn circulo q̃ aparta lo q̃ esta mas alto encima de nro emiperio de lo q̃ esta de baxo. q̃ es decir q̃ aparta el tiempo q̃ ha de ser de dia q̃ es lo de encima del t̃po q̃ ha de ser de noche q̃ es lo de baxo. y por esto se dize ortizonte porq̃ en terminados: de nra vista porq̃ mediante el vemos q̃ sin el no podiamos ver. y a si se le dize circulo del emipgio. Los ortizontes son dos. el vno se dize recto. y el otro oblico o torcido. el dize recto o estival porq̃ su ortizonte passa por los polos del mundo: y cruza la equinocial en partes iguales: tiene iguales las noches y los dias. Ortizonte oblico o torcido tienen aq̃llos q̃ veen el vn polo sobre el ortizonte. y porq̃ su ortizonte vni de y aparta la equinocial en partes y iguales: se dize torcido porque ha y en partes vna mayor q̃ no otra. y el cenic de las cabeças de los q̃ abitan en el torcido es sobre por polo de su ortizonte. y de aq̃ se sigue q̃ tanto q̃ nro grado es el



## de geographia.      fo vi

altura del polo sobre orientamiento es el apartamiento del cenicala equino-  
dial: y quanto mas se alza el polo sobre oriente: tanto mas crecen los dias: y  
quanto mas abaxa mas deferecen y mengua.

¶ Los quatro circulos menores son los quatro circulos de los tropicos q̄  
son el tropico arctic y el antarctic y el yernal y el solsticial. los quatro de-  
ben ala esfera en partes no iguales: porque subiendo ala esfera por qual  
quiera de ellos queda la vna parte mayor que no la otra: y porque esta diuisi-  
on de las cinco zonas de la esfera se hizo de otro modo equitativa.

¶ Es has de saber que el sol quando comienza a subir desde el primero punto  
de capricornio que es a doze de diciembre para Arica que es a onze de mar-  
ço. Es de alli hasta que llega al primero punto de Cancer que es a doze ó ju-  
nio haze ciento y ochenta y dos paralelos: y cada vno de estos paralelos es  
vna reuolucion que el sol haze en derredor de la tierra. Es assi como estos pa-  
raletos suben desde el primero punto de capricornio hasta al primero punto  
de Cancer: assi desde el primero punto de Cancer toman a delcibir hasta al p̄-  
mero punto de Libra. y de alli hasta tomar al primero punto de Capricornio  
no de donde comenzaron. Es assi como comienzan a subir desde el primero pun-  
to de capricornio para Arica: assi los dias comienzan a crecer. y tanto quan-  
to mas anda el sol y se acerca a Arica: tanto se van haciendo mayores los dí-  
as: y como llega al primero punto de Arica que es a doze de Março es equi-  
noctio: y los dias y las noches yguales: porque el sol haze su circulo equi-  
dial por mitad de la equinocial: y como passa del primero punto de Arica y  
va para cancer comienzan a crecer mas los dias: a ser mayores que no las  
noches: y tanto quante mas se va allegando a cancer: tanto van siendo mayo-  
res los dias y menores las noches: hasta que llega al primero punto de cancer  
que es a doze de Junio: y como llega alli haze el mayor dia. y desde alli se to-  
ma a baxar para Libra y a Capricornio a donde comenzaron: y como se va del-  
uando van defreccendo los dias y creciendo las noches hasta que llega al  
p̄mero punto de Libra: q̄ es a catorze de setiembre a do toma a hazer equi-  
noctio y bueluen a ser yguales los dias y las noches y desde alli va hasta que lle-  
ga al primero punto de Capricornio. y quanto mas se va allegando a Cap-  
ricornio: tanto mas se van haziendo menores las noches y menores los di-  
as: hasta que llega al primero punto de Capricornio que es a doze de diezien-  
bre: y alli haze el menor dia y la mayor noche: y desde alli toma a subir para  
Arica. Es has de saber que assi como los circulos del orizonte comiençã a cre-  
cer en el emisferio de arriba: assi los mismos circulos comiençã a defreccer  
en el emisferio de abaxo. y como los del emisferio de arriba comiençã a def-  
reccer: assi los del emisferio de abaxo comiençã a crecer. y assi como los del  
emisferio de abaxo crecen o defreccen: assi los dias y las noches crecen o def-  
reccen. y assi como los del emisferio de arriba crecen o defreccen: assi los dias  
y las noches crecen y defreccen: por la misma orden los vnos crecen o defre-  
cen los vnos como los otros.

¶ Es porque esta crecencia y defreccencia de los dias y de las noches no son è  
todas las tierras y partes yguales: porque en vnas partes son mayores los

## Suma.

bias y las noches que no en otras segun el apartamiento en que está del sol. **D**ebe de saber que aquellos que abitan debajo de la equinocial ni en en todos tiempos los dias y las noches eguales de cada veyte horas, pero aquellos que abitan a veynte grados de la equinocial tienen el mayor dia y la mayor noche de veyte horas y media: y los que abitan en veynte y ocho grados de la equinocial, tienen el mayor dia y noche de tres horas. **E** los que abitan en treinta y vna y treinta y dos grados tienen el mayor dia y noche de quatro y tres horas, y los que abitan en treinta y tres grados: tienen el mayor dia de quatro y tres horas y media, y los que abitan en quaranta y dos y tres grados, tienen el mayor dia de quinze horas y media, y los que abitan en cinquenta y tres grados tienen el mayor dia de diez y siete horas y los que abitan en cinquenta y siete grados: tienen el mayor dia y noche de diez y siete horas y media, y los que abitan en sessenta grados: tienen el mayor dia de diez y ocho horas, y los que abitan en sessenta y dos grados, tienen el mayor dia y noche de diez y nueve horas, y los que abitan en sessenta y quatro: tienen el mayor dia de veynte horas, y los que abitan en sessenta y cinco grados: tienen el mayor dia y noche de veynte y vna hora, y los que abitan en sessenta y siete grados tienen el mayor dia y noche de veynte y dos horas, y los que abitan en sessenta y siete grados: tienen el mayor dia y noche de veynte y tres horas. **D**e manera que vna dia es veynte y quatro horas y vna noche otras tantas: que es dia sin noche y noche sin dia, y los que abitan en sessenta y nueve grados tienen vna mes continuo que es dia sin noche: y otro mes que es noche sin dia, y los que abitan en sessenta y vn grado tienen dos meses de dia sin noche y otros dos de noche sin dia, y los que abitan en sessenta y tres grados tienen tres meses de dia y otros tres de noche, y los que abitan en sessenta y cinco grados: tienen quatro meses de noche continuo: otros quatro de dia sin noche. **E** los que abitan en sessenta y nueve y ochenta grados tienen seyete meses de noche y otros seyete de dia. **D**e manera que no tienen en todo vna año sino vna noche y vna dia. **D**e allidentro hayia el polo ay poca diferencia si en el dia o de noche: porque la grandeza del sol que es allí es a la redondez de la tierra tiene a la parte de los polos continua daribao porque no alcanza la tierra a poner se le delante para hacer sombra y impedir al aduano del sol que no alumbrase a la tierra. **E** los dias hay de contar de como sale el sol hasta que se pone: porque no se cuenta dia sino durante que el sol se vee de como sale hasta que se pone.

**E** por que arriba esta dicho que yo oia se reparte en doze partes y que cada parte se llama signo. **D**ebe de saber que estos signos tienen tres nacimientos. **E** primero se llama nacimiento del segundo o temporal del tercero solar. **E** sabas que a que el signo se dice que nace por nacimiento mundano que nace sobre el horizonte quando comienza el dia: y del que es de otros quando sobre el horizonte, y a que el signo se dice que nace por nacimiento temporal que no nace sobre el horizonte al tiempo que el sol se quiere poner en el fin del dia, y a que el signo se dice que nace solarmente quando algu

signo que no se podía ver por el impedimento e fuerza del sol se comienza a ver por averse apartado el sol de donde el signo estava. E porque esto se entiende mejor asera de saber que ciertas estrellas son aquellas a que llamamos signos, y el nacimiento del signo es el nacimiento de aquella estrella q̄ tiene el nombre de aquel signo, e nacer e subir el signo sobre el horizonte se dize e es parecer la estrella de los signos sobre donde nasce el sol, y el subir sobre el horizonte se dize e es el subir que las estrellas de los signos hayan de donde nasce hasta el Zenit que es a donde el sol haze el medio dia. y estos nascimientos de los signos son en dos maneras. vnos son rectos e otros oblicos: que es todoz dos, aquellos signos se dizen que nascen por rectos nascimientos quando nascen en la mayor parte delos en la equinodal que no en el zodiaco, e aquellos se dizen nacer oblicos o torcos quando nascen en la mayor parte dellos en el zodiaco que no en la equinodal.

¶ E ha de saber que los planetas tienen cada vno sobre si vn circulo q̄ es como vna linea en el zodiaco en que anda e haze su movimiento e curso. De re el sol tiene su circulo especial en que anda q̄ se la ecliptica: como arriba esta dicho. E quando bizel planeta esta en tal signo ha de entender que aquel planeta q̄ se nombra q̄ andando por su movimiento e por su linea passa por: a q̄ la boyena casa del zodiaco que esta señalada a aquel signo en que dizen que esta aquel planeta que nombra.

¶ E porque arriba dize que el sol anda en todo tiempo en la ecliptica sin salir de ella: que los otros planetas alas vezes andan en ella e alas vezes de fuera de ella: que quando o la luna anda en ella que se causa el eclipse. Sabras que la luna no tiene claridad propia por si por que la que ve reflicte la del sol. E quando o la luna anda en la ecliptica a donde el sol algunas vezes acasie que toma en medio ala tierra: que acierta a estar el sol de la vna parte de la tierra: e la luna de la otra: e como los rayos del sol pierden en la tierra que esta en medio impiden que no passe la claridad del sol ala luna. E como ala luna le falliefor la claridad que se le ofusca: e si acierta a cubrir le e tomar le toda la claridad la tierra que se le ofusca: sino la cubre toda sino parte: que se ofusca a quella parte de la luna que no le llega la claridad del sol ala luna por el impedimento de la tierra. E assi mismo sabras que el eclipse del sol no es otra cosa sino no acertar la luna andando por sus revoluciones a poner se entre el sol e la tierra: e como el sol embia sus rayos ala tierra: la luna q̄ se acierta a estar entre ambos reflicte en si los rayos e impide que no vengyan ala tierra e ofusca en la tierra en aquella parte que la luna le toma los rayos e claridad: e no en todo: porque como el sol es muy mayor que no la luna no le puede impedir toda la claridad: e a esta causa es muchas vezes eclipse del sol en vnas provincias e no en otras.

¶ Lo dicho de la esperabasta para introducion de la obra, pero por q̄ mejor le entienda la geographia de que ha de ser la obra q̄ se figurara quiero decir q̄ assi como la equinodal divide en dos partes eguales toda la tierra a que llamamos mundo, assi otra linea del planisfero o vna de toda la tierra en dos partes eguales e esta ala Equinodal por dos partes: e passa por: ambas los polos de la

Eclipsi.

## Suma.

espera, y esta linea del diametro y la dela equinocial hazen quatro partes to-  
da la esfera, y en cada vna destas quatro partes ay nouenta grados que son  
tres casas de tres signos. De modo que desde la equinocial a cada vno de  
los polos del mundo ay nouenta grados. E desde los polos hasta ala equino-  
cial por la otra parte contraria ay otros tres casas nouenta, y desta manera ay  
en la rebordes del diametro trescientos y sessenta grados como los ay en la  
rebordes dela equinocial. E por aqui puedes ver muy claro que el mundo es  
reborder que es igual en longitudo y latitud por que assi como el mundo tie-  
ne trescientos y sessenta grados por la via del diametro que passa por los po-  
los y costa ala equinocial por dos partes a que llaman langitudo. Assi tiene or  
trescientos y sessenta grados por la equinocial a que llaman longitudo.

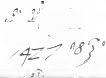
E por que cada vn grado esta tallado en diez y seys leguas y media y vn  
sesmo de camino. Debias que todo el mundo tiene en derredor trescientos y  
sessenta grados que montan seys mil leguas. Assi que partiendo vno desde  
la isla de sancto Lome que es en la equinocial: si fuere para oriente y enor-  
uiesse camino sin se apartar dela equinocial quando oviere andado seys mil  
leguas de camino seria buerto ala misma isla de sancto Lome de donde par-  
tiedo. E por esta cuenta veras claro lo que falta para ser descubierta toda la  
longitudo del mundo que es la rebordes del agua y dela tierra en que abita-  
mos. Por que desde la isla de sancto Lome hasta a Madaga yendo por el ó  
recho dela equinocial sin apartarse della ay ciento y dos grados que montan  
mil y setecientas leguas. Y desde Madaga hasta a Gargara ay quarenta y  
dos grados que montan trescientas leguas que son todas dos mil y quatro  
cientas, y desde la isla de sancto Lome hasta al puerto delas figuras que  
es el postrero de lo que esta descubierta en las indias occidentales ay ciento y  
diez y siete grados que montan mili y noucientas y cinquenta leguas. De  
manera que lo que esta descubierta de la longitudo del mundo es desde el puer-  
to delas figuras hasta al Gargara que es en el oriente: y el de las figuras è  
ocidente en la qual ay doscientos y sessenta y vn grados que montan quatro  
mil y trescientas y cinquenta leguas, y restan por descubrir de la longitudo dela  
equinocial nouenta y nueve grados que montan mil y seyscientas y cinquenta  
leguas. Assi que descubriendo estas estas todas la longitudo descubierta.  
Assi que desde nuestra castilla hasta al Gargara ay dos mil y ochocientas  
leguas, y desde Scullia hasta al puerto delas figuras mil y quinientas y cin-  
cuenta que son todas quatro mil y trescientas y cinquenta. E por que vuestra  
magestad tiene fecha particion del vniverso con el rey de Portugal: y el limite  
de do comienza la particion esta trescientas y setenta leguas al pendiente dela  
isla de fuego. Las quales van a dar en la tierra firme delas indias: entre el  
rio marañon que esta al subuiente de la isla del fuego: algo inclinado ala quar-  
ta del sur y entre la mar dulce. Ha de saber vuestra magestad que desde este li-  
mite que esta acerca dela mar dulce do comienza la particion segun la capy-  
tulacion hasta a Madaga ay dos mil y setecientas y sessenta leguas. E passa  
do de Madaga doscientas leguas se acaba el limite de lo del rey de Portugal,  
y al fin deste limite esta la boca del rio Ganga, y en la boca de ganjo comien-

# De geographia **So viij**

¶ El o de vuestra magestad: lo qual comienza en el ganges allí que es de vuestra magestad Sírtora, y Lampaga, y la Murca, y Jocat, y el ganigara, y está en el país está las islas de Jana mayor y menor: y la de cipágu y las diuane y las de Jocat. Las quales leguan lo escríptos son las mas ricas de que en la cosmographia aya memoria: y así parecer según lo que de Jocat se escríto tengo que aquella es Siria que en la sagrada escríptura se dice Siria de donde el rey Salomon traxo el oro para el templo que es la isla de Jocat q̄ es oculta leguan mas al oriente de Jana como acotante lo dire quando oxiere el cargo: por que mas se conforma lo que de Jocat se escríto que no lo de Jana, y tãta tengo q̄ es el puerto de Cipágu que cae en la aurca de donde se trae el argento y plata a Salomõ, por que segun las prophetas: o geremias tãta es en tierra firme y della truxeron la plata, y assi illa de ella se truxo el oro, assi que todas las mil y setecientas y cincoenta leguan que están por descombar del vniverso caen en la partidon de vuestra magestad, y pues vuestra magestad es mayor deue dar forma como menor descubrió lo que falta o su parte, pues que el rey o Portugalliendo menor ha descubierta tanta. Þoia la linea que cae la linea del diametro está descubierta a la parte del norte setenta e oos graos hasta al mar elao y agoda y illa, y por la parte del sur están treinta y cinco graos hasta al cabo de buena esperanza y al cabo de sancta maria son todos diez e siete graos q̄ mōn̄ mil y setecientas e ochenta leguan q̄ cae la tierra por. 100. 11. 11. leguan mas, y esto está descubierta a la línea de Tambõ ha de saber q̄ quando el sol está en la equinoctial los que abita en ella o debaro della: el sol se les pone al medio de encima del cenic de sus cabezas quitoo allí llega haze la sombra perpendicular, digo q̄ a ninguna parte va, pero en principio del dia quando el sol sale en el oriente va la sombra al poniente, y quando se pone va al oriente, pero a los q̄ abitan en medio de la equinoctial y del tropico estual haze la sombra al medio dia hacia al norte: y esto en tanto q̄ el sol por sus reuoluciones llega desde la equinoctial hasta a donde estos abitan: como passa por encima del cenic de sus cabezas haze la sombra perpendicular, y como passa de las hacia al norte y al tropico estual: haze la sombra al medio dia hacia ala equinoctial hasta q̄ el sol llega al tropico estual: y torna a boluer a donde ellos está, y como buelue a poner se en el cenic de sus cabezas torna a ser la sombra perpendicular, y como passa de las hacia la equinoctial buelue a hazer la sombra al norte: y esto es assi entos q̄ abita dentro de los tropicos entre los tropicos y la equinoctial, pero a los q̄ abitan fuera de los tropicos hacia los polos: e toos no tienē la sombra del medio dia hacia los polos, y esto es por q̄ nunca el sol llega al cenic de sus cabezas. Esto por q̄ aquí por q̄ es menester saberlo para tomar el altura del sol con el astrolabio y q̄ cada como acotante se oia en la dedinaçõ del sol y en su regimiento.

¶ Tambien sabras q̄ ha de mirar quando el sol sale: y si saliere claro y sin cerco con algunas macilla de podo claro y sereno, pero si quando sale tuuiere cerco: y el cerco fuer de diversas colores o de color de meljo como de fuego y los rayos q̄ espant fuer de color de fuegos bermejos y azules: el círculo del sol vnos e otros o macilla q̄ ha de seguir se grandes vixtos de acillas ptes de dõ de estual

a viij



427 850

## Suma.

eren aquellas señales. **E** si el sol quando sale pareciere negro o verde e hysiere drculoes: o las nubes que parciáeren con el fueren negras o verdes demuestran que han de seguir se vientos australes del medio día con aguas o bueltas. Y esto que el sol demuestra quando sale: esto mismo demuestra quando se pone si parciere en aquellas mismas señales. **E** si la luna quando sale pareciere fosca e clara sin ningún cerco: demuestra que el tiempo sera sereno e claro. pero si pareciere azul e bermeja e lo del redondo della pareciere claro tiráete a bermesjo e pareciere como que se nueue: demuestra tiempo que han de venir de aquella parte e donde ella se oculta. **P**ero si la luna parciere verde o negra e espessa demuestra vientos que se han de seguir de aquella parte del medio día con aguas. **P**ero ay de mirar si haze vn cerco o muchos la luna: porque tanto quanto mas fueré los cerros: tanto seran mas e mayores e mas rreios los vientos. e quanto menos fueré los cerros: menos ca será los vientos. e para mirar estas señales es menester guardar tiempos. **A**si como quando la luna es lima o menguante. e quando vniue e la conjuncion: miraras deo días antes las señales e el día dela conjuncion. e si esto o tres días antes en las señales conformes venir se han los tiempos de luso o claridad. e si el tercero día que es el dela conjuncion no conformare con los dos passados: a guardaras alo dos que vernan tras el dela conjuncion. e si fueren conformes en las señales con el dela conjuncion: aquel tiempo que las señales demuestran te verma como arriba esta declarado e dicho.

**E** si porq̄ estos vientos e tempestades e relampagos son mas fuertes e mas rreios e mas peligrosos debaro dela torrida dentro de los tropicos: que en otras partes: por saber que estas tempestades se causan de los vapores dela tierra que son vmechos e frios: e tambien de los del agua dela mar: de los quales se engendran las nubes en esta manera. **A**si como el sol haze con sus rayos en la tierra o en la mar la fuerza de sus rayos que ca caliente: haze salir los vapores dela vmechos dela tierra e dela mar como el baxo que sale del agua caliente: e de aquellos se hazen unas cõgelaciones a que llaman nubes e estas nubes suben en alto por las regiones de los elementos hasta que llegá a la region del ayre que esta junto a la region del fuego e como el ayre esta en cõdico del fuego e llega a ella nueue con el vapor vmecho e frio que va en la nueue del topamiento del ayre caliente e del vapor vmecho e frio que va en la nueue se causa vn royo grande de que nascen los truenos e relampagos: e de cõdico a nosotros: e tanto son mayores o menores los truenos e relampagos quanto mayores e mas frios son los vapores que van en las nubes: e quanto mas suben ala yre mas encendido. **L**omo se puede ver por vn hierro caliente que meten en el agua fria: que si el hierro es muy caliente e el agua es muy fria hazen grande royo en el topamiento: e echan de si como rayos de fuego encendidos. **E** si el hierro es poco caliente quando lo meten en el agua e el agua no es mucho fria: hazen poco royo. **A**si hazen los vapores vmechos e frios que van en las nubes quando topan con el ayre caliente: que si ellos son muy frios e el ayre con que topan es muy calite: los truenos e los relampagos que causan de su topamiento e nes cambian son rreios e grãdes. e

## De geographia. Fo. ix.

si los vapores que licuan las nubes no son muy frios y el aire con que topan no es muy encendido. Los truenos y relampagos son simples que nos haze poco ruido: y a las vezes es tanto poco que a penas se sienten en la tierra. De aqui se sigue que como en la equinocial y dentro de los tropicos el sol esta en su fuerza: sus rayos baten con mucho furor en la tierra y en la mar: como la tierra que esta debajo del equinocio es mas tibia, la fuerza del sol haze salir los vapores grandes en cantidad y gruesos, y como el aire en aquella parte esta mas encendido de fuego que no en las otras regiones quando los vapores tanto gruesos que van en las nubes topan con el aire muy caliente que es en aquella region: del topamiento dellos se causa tan grande ruido y tan rezaca relampagos que parece á los que lo oyen que se abre el cielo: y dura mucho espacio a causa de la grosseza de los vapores: y son tan pestes y tan furiosos que los marcanes tienen necesidad de amagar las velas en viento con gelar se las nubes de los vapores, por que si esperan al topamiento dellos las tempestades son tan pestes y tan furiosas que no les dan lugar a que las abran, y tomando las algabas o las traeron a las naos se rasgan las velas: por no tener con olimento de esto: se han perdido muchas naos en las mareas occidentales que son debajo de la torrea. De aqui viene q en nuestra Europa truenos pocas y raras vezes en los tres meses del año que el sol anda de la otra parte de la equinocial hacia la parte del Sur, por que como el sol esta en aquellos meses apartado de nuestra Europa: sus rayos tienen poca fuerza por causa del apartamiento del sol: y como sus rayos tienen poca fuerza engendran simples vapores: y como el aire con que topan es en aquellos tres meses fino el topamiento dellos no haze ruido como se ve en un fierro que es frio metiendo lo en el agua fria que del topamiento dellos se causa tan poco ruido que no se siente.

De la  
I 101

# Suma

## Año primero despues del bisieto. Enero.

**E**nero tiene. cccj. dias. La luna. cccj. Año  
que tiene. cvj. horas. y el dia. viij.

Ordinacion del sol.  
Dias. Grados. minutos

ij	A	La circuncion del seño.	
	b	Las octauas de sant esteuan.	
ij	c	Las octauas de sant juan	
	d	Las octauas de los inocentes.	
iiij	e	Octauas de sancto thomas arzobispo	
vij	f	La fiesta de los reyes.	
	g	Julian e basiliſſa virginea.	
xvij	A		
v	b		
	c	San guillermo arzobispo.	
xij	d	Zgimo papa. Sol en aquario.	
ij	e		
	f	Ylario obispo.	
ij	g	Felicio marty.	
	A	Bonifacio obispo.	
xviii	b	Aldarcino papa e marty.	
xij	c	Sulpicio e antonio.	
	d	Beſica virgen.	
xv	e		
iiii	f	Fabian e sebastian.	
	g	Sancta gnes virgen.	
xij	A	Vincente marty.	
i	b	Fileſonio arzobispo.	
	c		
ix	d	Conuſion de sant pablo	
	e	Policarpo obispo.	
xvij	f	Julian obispo.	
vj	g	Agnete ſegundo.	
	A	Sulpicio e ſuerino.	
xiiij	b		
ij	c	Liri e juan martyes.	

i	xxj	ij
ij	xxj	ij
iii	xxj	xxj
iiii	xxj	xx
v	xxj	xx
vi	xx	lviij
vii	xx	xlvi
viii	xx	xxvii
ix	xx	xxij
x	xx	xxij
xi	xx	lv
xii	xx	xlj
xiii	xx	xxviij
xiiii	xx	xxij
xv	xxviij	lvviij
xvi	xxviij	xlj
xvii	xxviij	xxviij
xviii	xxviij	xx
xix	xxviij	lv
xx	xxviij	xxvii
xxi	xxviij	xxij
xxii	xxviij	v
xxiii	xxviij	xlviij
xxiiii	xxviij	xxix
xxv	xxviij	ij
xxvi	xxviij	lv
xxvii	xxviij	xxv
xxviii	xxviij	xxviij
xxix	xxviij	lv
xxx	xxviij	xxvii
xxxi	xxviij	xxviij



# De geographia.

So. 1.  
Febrero.

**F**ebreo ha. xxviij. dias. E la luna. xxiij. La noche  
ha. xliij. horas. y el dia. x.

Declinacion del sol.  
Dias. grados. minutos.

	d	Santa brigida virgen.	
ij	e	Porificacion de nuestra señora.	
iii	f	Basio obispo e marty.	
iiii	g		
v	A	Agueda virgen e marty.	
vi	b	Dorotea virgen.	
vii	c		
viii	d		
ix	e	Apolenia virgen.	
x	f	Escolastica virgen.	Sol en piscia.
xi	g		
xii	A	Salalia virgen.	
xiii	b		
xiiii	c	Valentino obispo	
xv	d		
xvi	e	Santa juliana virgen.	
xvii	f		
xviii	g	Constancia virgen.	
xix	A	Sabina e iufana.	
xx	b		
xxi	c		
xxii	d	Cathecona de sant petro.	
xxiii	e		Quigilia.
xxiiii	f	Adelpia apostol.	
xxv	g		
xxvi	A	Felida e fortunati.	
xxvii	b		
xxviii	c	Traslacion de sant augustin.	

i	xxij	lxviij
ii	xxij	lxxviij
iii	xxij	lxxviiij
iiii	xxij	lxxviiij
v	xxij	lxxviiij
vi	xxij	lxxviiij
vii	xxij	lxxviiij
viii	xxij	lxxviiij
ix	xxij	lxxviiij
x	xxij	lxxviiij
xi	xxij	lxxviiij
xii	xxij	lxxviiij
xiii	xxij	lxxviiij
xiiii	xxij	lxxviiij
xv	xxij	lxxviiij
xvi	xxij	lxxviiij
xvii	xxij	lxxviiij
xviii	xxij	lxxviiij
xix	xxij	lxxviiij
xx	xxij	lxxviiij
xxi	xxij	lxxviiij
xxii	xxij	lxxviiij
xxiii	xxij	lxxviiij
xxiiii	xxij	lxxviiij
xxv	xxij	lxxviiij
xxvi	xxij	lxxviiij
xxvii	xxij	lxxviiij
xxviii	xxij	lxxviiij

# Suma

**M**arço ha. xxiij. dias. E ta luna. iij. Lanoché  
 pa. xij. horas. Y el dia xij.

ij	o	Albino obispo e mártir.
	c	
xj	f	Rufiganda regna.
	g	Abdiano mártir.
xix	h	Fari mártir.
vij	b	
	c	Thomas de aquino.
xvij	o	Idileno obispo
v	e	
	f	
xix	g	
ij	h	Gregorio papa.
	b	Leandro arzobispo.
x	c	Sacharias papa.
	o	Longino mártir.
xviiij	e	Isidrio obispo.
vij	f	Bertrude virgen.
	g	Enselmo obispo.
xv	h	Joseph confessor.
iiij	b	Roman abad.
	c	Benedicto abad.
xij	o	
j	e	Theodoro abad.
	f	
xix	g	Anundación de nuestra señora.
	h	
xviiij	b	Joannes hermitaño.
vij	c	
	o	Quintino mártir.
xliij	e	
iiij	f	Felicia papa.

Sol en aries.

Vigilia.

# Março.

Declinacion del sol.  
 Dias. grados. minutos.

i	iiij	xxix
ii	v	xxviii
iii	vi	xxvii
iiii	vii	xxvi
v	viii	xxv
vi	ix	xxiiii
vii	x	xxiii
viii	xi	xxii
ix	xii	xxi
x	xiii	xx
xi	xiiii	xix
xii	xv	xviii
xiii	xvi	xvii
xiiii	xvii	xvi
xv	xviii	xv
xvi	xix	xiiii
xvii	xx	xiii
xviii	xxi	xii
xix	xxii	xi
xx	xxiii	x
xxi	xxiiii	xxix
xxii	xxv	xxviii
xxiii	xxvi	xxvii
xxiiii	xxvii	xxvi
xxv	xxviii	xxv
xxvi	xxix	xxiiii
xxvii	xxx	xxiii
xxviii	xxxi	xxii
xxix	xxxii	xxi
xxx	xxxiii	xx

# Suma de geographia. Fo. ij. Abril.

**A** Bili ha. err. dias. la luna. err. La nor  
che tiene g. horas. g. el dia. r. li.

- 6
- ij **A** Maria egipciaca.
- ix **b** Brisogono marty.
- vij **c** Sancto ambrosio obispo.
- o **d** Sant vicente predicador.
- xvj **e** Sixto papa e marty.
- v **f**
- g **d**ionisio confessor.
- xij **A** Casilda virgen
- ij **b**
- c **F**ilipe confessor. Sol en tauro.
- r **d** Constante obispo
- e
- xvij **f** Tiburcio e valeriano.
- vij **g**
- A** Zosimo marty.
- xv **b** Cletopapa.
- liij **c**
- d **D**ermogeno marty.
- xij **e** Sulpicio e severiano.
- j **f** Sempronio marty.
- g **S**oterio papa
- ix **A** Jorge marty.
- b
- xvij **c** Marcos euangelista.
- vij **d** Cleto papa e marty.
- e **S**aneta anastasia.
- xvij **f** Quial marty.
- liij **g** Pedro marty e predicador.
- A** Eutropio obispo e marty.

Declinacion del sol.		
Dias. grados. minutos.		
ij	vij	xij
ii	vij	xij
iii	ix	x
iiii	ix	xvij
v	x	xvij
vi	x	x
vii	x	xix
viii	x	li
ix	xi	xij
x	xi	xix
xi	xi	li
xii	xii	xij
xiii	xii	xvij
xiiii	xii	li
xv	xiii	xij
xvi	xiii	xix
xvii	xiii	li
xviii	xiiii	xij
xix	xiiii	x
xx	xiiii	xix
xxi	xv	xij
xxii	xv	xvij
xxiii	xv	li
xxiiii	xvi	xij
xxv	xvi	xix
xxvi	xvi	li
xxvii	xvii	xij
xxviii	xvii	x
xxix	xvii	xix
xxx	xviii	xij
xxxi	xviii	xvij
xxxii	xviii	li



# Suma

**M**ayo ha. cxxj. dias. La luna. cxx. La nev.  
che nene. vij. horas. y el dia. cxi.

xi	b	Sant Felipe y Santiago.
	c	Arianasio obispo.
xix	d	La Inocencio dela cruz.
vij	e	Floxian marty.
	f	Sant Juan ant e poeta latina
xvij	g	
v	A	Tranflacion de sant gailen.
	b	San deliderado obispo
xvij	c	Tranflacion de sant nicolas.
ii	d	Sant palacio
	e	Sant mamerto.
x	f	Sol en geminia.
	g	
xvij	A	Sant bonifacio marty.
vij	b	Sant ysidoro marty.
	c	
xv	d	Tranflacion de sant bernardo.
liij	e	
	f	Santa potenciana virgen.
xiij	g	Aufbrigillio obispo.
i	A	
	b	Helena marty.
x	c	Juliana virgen.
	d	
xvij	e	Urbano papa e marty.
vij	f	Plecterio.
	g	
xvij	A	Sant german obispo.
iiij	b	
	c	Felic papa.
xi	d	De: rosilla virgen.

# Mayo.

Dias.	Declinacion de los grados. minutos	
i	xxvj	liij
ii	xxvij	lx
iii	xxvij	lxvij
iiii	xxvij	lxxij
v	xxvij	lxxvij
vi	xxij	lxxx
vii	xxij	lxxxvij
viii	xxij	lxxxij
ix	xxij	lxxx
x	xx	lxxvij
xi	xx	lxxij
xii	xx	lxxvij
xiii	xx	lxxij
xiiii	xx	lxx
xv	xx	lxxvij
xvi	xx	lxxij
xvii	xx	lxx
xviii	xx	lxxvij
xix	xx	lxxij
xx	xx	lxx
xxi	xx	lxxvij
xxii	xx	lxxij
xxiii	xx	lxx
xxiiii	xx	lxxvij
xxv	xx	lxxij
xxvi	xx	lxx
xxvii	xx	lxxvij
xxviii	xx	lxxij
xxix	xx	lxx
xxx	xx	lxxvij

# Suma de geographia

So. vij.  
Junio

Declinacion del sol.

Dias.	grados.	minutos
i	xxij	ix
ii	xxij	xij
iii	xxij	xvij
iiii	xxij	xxi
v	xxij	xxvij
vi	xxij	xxxi
vii	xxij	xxxvij
viii	xxij	xxxxi
ix	xxij	xxxvij
x	xxij	xxxxi
xi	xxij	xxxvij
xii	xxij	xxxxi
xiii	xxij	xxxvij
xiiii	xxij	xxxxi
xv	xxij	xxxvij
xvi	xxij	xxxxi
xvii	xxij	xxxvij
xviii	xxij	xxxxi
xix	xxij	xxxvij
xx	xxij	xxxxi
xxi	xxij	xxxvij
xxii	xxij	xxxxi
xxiii	xxij	xxxvij
xxiiii	xxij	xxxxi
xxv	xxij	xxxvij
xxvi	xxij	xxxxi
xxvii	xxij	xxxvij
xxviii	xxij	xxxxi
xxix	xxij	xxxvij
xxx	xxij	xxxxi

**I**unio ha. xxx. dias. E la luna. xix. La noche ha. vij. horas. Y el dia. xvj.

ix	e	Thomeo marty.
vii	f	Marcelino y petro.
	g	
vi	h	
v	b	Bonifacio obispo.
	c	
iiii	d	
iii	e	Edmundo obispo.
ii	f	Primo y feliciano.
	g	
	h	Barnabe apostol.
xviii	b	Basilio marty. Sol en cancro
xvi	c	Antonio de padua confesso.
	d	
xv	e	Elito y modesto.
xiiii	f	Ciriaco y julia.
	g	
xiii	h	Albano marty.
xi	b	Genasio y protasio martyes
	c	Genese.
x	d	Paolito.
	e	Paulino obispo y confesso.
xvii	f	Agilia.
xvi	g	Mariniano de sant juan baptista.
	h	
xiiii	b	Sant juan y sant pablo martyes.
xiii	c	
xi	d	Agilia.
	e	Petro y paulo apostoles.
	f	La conmemoracion de sant pablo.

# Suma

**I**lho ha. cxxi. dias. E la luna. cxx. La noche  
ha. viij. horas. y el dia. cvj.

ix	g	
vij	A	Procesio e martiniano.
	b	
vj	c	Traslacion de sant martin.
v	d	Lauriano obispo e marty.
	e	Comienzan los dias caniculares.
iiij	f	
ij	g	Rohan marty.
	A	
i	b	Siete hermanos martyces
	c	Bispo papa e marty.
xxvij	d	Hadco e solis martyces.
vj	e	San pelayo marty.
	f	Sol en leon.
xx	g	
lxij	A	
	b	Sant alexo confessor.
xxij	c	Symphosia marty.
j	d	
	e	Margarita virgen.
ix	f	Sant victor marty.
	g	Marta magdalena.
xxvj	A	Alpoinaro obispo.
vj	b	Vigilia.
	c	Santiago apostol.
xxij	d	Ana madre de nuestra señora.
lxj	e	Los siete dormientes.
	f	Basario e celsio martyces
xx	g	
lx	A	Alboon y fenex.
ix	b	

Declinacion del sol.		
En graos. minutos.		
j	xxij	xxvj
ij	xxij	ix
iiij	xxij	j
v	xxij	lxj
vj	xxij	clxij
vij	xxij	clxij
viii	xxij	clxij
ix	xxij	lxj
x	xxij	clxij
xi	xxij	clxij
xij	xxij	clxij
xiiij	xxij	clxij
xv	xxij	clxij
xvi	xxij	clxij
xvij	xxij	clxij
xviii	xxij	clxij
xix	xxij	clxij
xx	xxij	clxij
xxi	xxij	clxij
xxii	xxij	clxij
xxiii	xxij	clxij
xxiiii	xxij	clxij
xxv	xxij	clxij
xxvi	xxij	clxij
xxvii	xxij	clxij
xxviii	xxij	clxij
xxix	xxij	clxij
xxx	xxij	clxij
xxxi	xxij	clxij
xxxii	xxij	clxij
xxxiii	xxij	clxij
xxxiiii	xxij	clxij
xxxv	xxij	clxij
xxxvi	xxij	clxij
xxxvii	xxij	clxij
xxxviii	xxij	clxij
xxxix	xxij	clxij
xl	xxij	clxij

**H**oyto ha. cccj. dias. e la luna. cccj. La no-  
che tiene. c. horas. e el dia. cccj.

vij	c	San pedro en la cárcel
vij	d	Esteuan papa e marty.
v	e	ynuencion de san esteuan.
	f	Justino sacerdote
iiij	g	Santa maria de las nicas.
ij	A	Transfiguracion del seño.
	b	Donato obispo.
	c	Ciriaco obispo e confessor.
	d	Roman. Vigilia.
xxij	e	Llorente marty.
vij	f	Tibarcio e susanna.
	g	Santa clara virgen.
ix	A	Ypolito con sus compañeros.
iiij	b	Vigilia. Sol en virgo.
	c	Assumpcion de nuestra señora.
ij	d	Rico confessor.
	e	Octava de sant llorente.
	f	Agapito marty
ix	g	Ludouico obispo e confessor.
	A	Sant bernardo abad.
xxij	b	Sant pelayo marty.
vij	c	La octava de nuestra señora.
	d	Vigilia.
xiij	e	Bartolome apostol
iiij	f	Luga rey de francia
	g	Sant seacrino papa.
xi	A	
xx	b	Sant augustin obispo.
	c	Decollacion de sant juan.
vij	d	Felix e aduacto martyces.
	e	

Dias.	Declina. ob del sol	grados. minutos
i	xx	ccij
ii	xx	ccij
iii	xxij	ccij
iiii	xxij	ccxviij
v	xxij	cc
vi	xxij	
vii	xxij	cl
viii	xxij	cl
ix	xxij	q
x	xxij	clij
xi	xxij	clij
xii	xxij	cl
xiii	xxij	cl
xiiii	xxij	cl
xv	xxij	cl
xvi	xxij	cl
xvii	xxij	cl
xviii	xxij	cl
xix	xxij	cl
xx	xxij	cl
xxi	xxij	cl
xxii	xxij	cl
xxiii	xxij	cl
xxiiii	xxij	cl
xxv	xxij	cl
xxvi	xxij	cl
xxvii	xxij	cl
xxviii	xxij	cl
xxix	xxij	cl
xxx	xxij	cl

# Suma.

**S** Setiembre ha. rrr. dias. e la luna. xlv. La no-  
che tiene. rii. horas e el dia. rii.

vi.	f	Sant gil.	
v.	g	Antonino martir.	
	A		
iiii.	b	Sant moyses confessor.	
iii.	c		
	d	Eugenio obispo.	
ii.	e		
	f	La natividad de nuestra señora.	
xxviii.	g	Sant georgio martir.	
xxvii.	A	Nicolas torentino.	
	b	Sant proto e iacinto.	
xxv.	c	Adriano obispo.	
xxiiii.	d	Adriano obispo.	
	e	La exaltacion del q. cruz.	Solemnia.
xxii.	f	Procomedio martir.	
xxi.	g	Santa eufemia virgen.	
	A	Lamberto obispo e confessor.	
xix.	b	Bicor e corona.	
	c		
xviii.	d	Uigilia.	
xvii.	e	Matheo apostol.	
	f	Adriano con sus compañeros.	
xv.	g	Leo papa e martir.	
xiiii.	A		
	b	Firmano obispo	
xii.	c	Cipriano e iustina	
xi.	d		
	e		
ix.	f	Andigael archangel.	
viii.	g	Jeronimo sacerdote.	

# Setiembre

Dias.	Dednacion.	
	Grados.	minutos.
i	iii	xxvi
ii	iiii	xxv
iii	v	xxiiii
iiii	vi	xxiii
v	vii	xxii
vi	viii	xxi
vii	ix	xx
viii	x	xx
ix	xi	xx
x	xii	xx
xi	xiii	xx
xii	xiiii	xx
xiii	xv	xx
xiiii	xvi	xx
xv	xvii	xx
xvi	xviii	xx
xvii	xix	xx
xviii	xx	xx
xix	xxi	xx
xx	xxii	xx
xxi	xxiii	xx
xxii	xxiiii	xx
xxiii	xxv	xx
xxiiii	xxvi	xx
xxv	xxvii	xx
xxvi	xxviii	xx
xxvii	xxix	xx
xxviii	xxx	xx
xxix	xxxi	xx
xxx	xxxii	xx



O Eyiembre ha. xxx. dias. La luna. xxx. La nox  
dye. xvj. horas. el dia ocho.

- iiij f Eugio obispo y confessor.
- vj g Bibiana virgen y marty.
- H**
- f b Barbara virgen y marty.
- c Sant fabe abad.
- xviij d Nicolas obispo y confessor.
- vij e Ambrosio obispo y confessor.
- f La concepcion de nuestra senora.
- xv g
- iiij **H** Babundo diacono.
- b Damaso papa y confessor.
- xij c Epimachi y aleran. Sol en capricornio
- f d Lucia virgen y marty.
- e
- ix f Galerian obispo.
- g Anania azaria misael
- xviij **H** Lazaro obispo y marty.
- vj b Santa maria ocla. O.
- c Hoyacio marty.
- xiiij d **Vigilia.**
- iiij e Sancto thomas apostol
- f Translacion de sant ysidoro.
- vj g
- xix **H** **Vigilia.**
- b Matutano de nuestro seño.
- vij c Estuan pumer marty.
- d Juan apostol y euangelista.
- xviij e Los inocentes.
- v f Thomas arzobispo.
- g
- iiij **H** Siluestre papa y marty.

i.	xxij	vij
ii	xxij	vij
iii	xxij	vij
iiii	xxij	vij
v	xxij	vij
vi	xxij	vij
vii	xxij	vij
viii	xxij	vij
ix	xxij	vij
x	xxij	vij
xi	xxij	vij
xii	xxij	vij
xiii	xxij	vij
xiiii	xxij	vij
xv	xxij	vij
xvi	xxij	vij
xvii	xxij	vij
xviii	xxij	vij
xix	xxij	vij
xx	xxij	vij
xxi	xxij	vij
xxii	xxij	vij
xxiii	xxij	vij
xxiiii	xxij	vij
xxv	xxij	vij
xxvi	xxij	vij
xxvii	xxij	vij
xxviii	xxij	vij
xxix	xxij	vij
xxx	xxij	vij
		b

# Suma.

## Segundo año despues del bisesto.

### Enero.

Dednacion del sol		
Dias.	grados.	minutos.
i	xxi	liij
ii	xxi	xlviij
iii	xxi	xxliij
iiii	xxi	xxviij
v	xxi	xxiij
vi	xxi	i
vii	xx	xlvi
viii	xx	xxli
ix	xx	xxvi
x	xx	xxi
xi	xx	xlvi
Sol en aquino.		
xii	xx	xxi
xiii	xx	xxvi
xiiii	xx	xxi
xv	xx	xlvi
xvi	xx	xxi
xvii	xx	xxvi
xviii	xx	xxi
xix	xx	xxvi
xx	xx	xxi
xxi	xx	xxvi
xxii	xx	xxi
xxiii	xx	xxvi
xxiiii	xx	xxi
xxv	xx	xxvi
xxvi	xx	xxi
xxvii	xx	xxvi
xxviii	xx	xxi
xxix	xx	xxvi
xxx	xx	xxi
xxxi	xx	xxvi
xxxii	xx	xxi
xxxiii	xx	xxvi
xxxiiii	xx	xxi
xxxv	xx	xxvi
xxxvi	xx	xxi
xxxvii	xx	xxvi
xxxviii	xx	xxi
xxxix	xx	xxvi
xxxx	xx	xxi
xxxxi	xx	xxvi
xxxxii	xx	xxi
xxxxiii	xx	xxvi
xxxxiiii	xx	xxi
xxxxv	xx	xxvi
xxxxvi	xx	xxi
xxxxvii	xx	xxvi
xxxxviii	xx	xxi
xxxxix	xx	xxvi
xxxxx	xx	xxi

### Febrero

Dednacion del sol		
Dias.	grados.	minutos.
i	xx	liij
ii	xx	xlviij
iii	xx	xxliij
iiii	xx	xxviij
v	xx	xxiij
vi	xx	i
vii	xix	xlvi
viii	xix	xxli
ix	xix	xxvi
x	xix	xxi
xi	xix	xlvi
Sol en pñcis.		
xii	xix	xxi
xiii	xix	xxvi
xiiii	xix	xxi
xv	xix	xxvi
xvi	xix	xxi
xvii	xix	xxvi
xviii	xix	xxi
xix	xix	xxvi
xx	xix	xxi
xxi	xix	xxvi
xxii	xix	xxi
xxiii	xix	xxvi
xxiiii	xix	xxi
xxv	xix	xxvi
xxvi	xix	xxi
xxvii	xix	xxvi
xxviii	xix	xxi
xxix	xix	xxvi
xxx	xix	xxi
xxxii	xix	xxvi
xxxiii	xix	xxi
xxxiiii	xix	xxvi
xxxv	xix	xxi
xxxvi	xix	xxvi
xxxvii	xix	xxi
xxxviii	xix	xxvi
xxxix	xix	xxi
xxxx	xix	xxvi
xxxxi	xix	xxi
xxxxii	xix	xxvi
xxxxiii	xix	xxi
xxxxiiii	xix	xxvi
xxxxv	xix	xxi
xxxxvi	xix	xxvi
xxxxvii	xix	xxi
xxxxviii	xix	xxvi
xxxxix	xix	xxi
xxxxx	xix	xxvi

### Março

Dednacion del sol		
Dias.	grados.	minutos.
i	xix	liij
ii	xix	xlviij
iii	xix	xxliij
iiii	xix	xxviij
v	xix	xxiij
vi	xix	i
vii	xix	xlvi
viii	xix	xxli
ix	xix	xxvi
x	xix	xxi
xi	xix	xlvi
Sol en aries.		
xii	xix	xxi
xiii	xix	xxvi
xiiii	xix	xxi
xv	xix	xxvi
xvi	xix	xxi
xvii	xix	xxvi
xviii	xix	xxi
xix	xix	xxvi
xx	xix	xxi
xxi	xix	xxvi
xxii	xix	xxi
xxiii	xix	xxvi
xxiiii	xix	xxi
xxv	xix	xxvi
xxvi	xix	xxi
xxvii	xix	xxvi
xxviii	xix	xxi
xxix	xix	xxvi
xxx	xix	xxi
xxxii	xix	xxvi
xxxiii	xix	xxi
xxxiiii	xix	xxvi
xxxv	xix	xxi
xxxvi	xix	xxvi
xxxvii	xix	xxi
xxxviii	xix	xxvi
xxxix	xix	xxi
xxxx	xix	xxvi
xxxxi	xix	xxi
xxxxii	xix	xxvi
xxxxiii	xix	xxi
xxxxiiii	xix	xxvi
xxxxv	xix	xxi
xxxxvi	xix	xxvi
xxxxvii	xix	xxi
xxxxviii	xix	xxvi
xxxxix	xix	xxi
xxxxx	xix	xxvi

**Abul.**

**Mayo.**

**Junio.**

Declinacion del sol  
Dias. grados. minutos.

i	vii	xxv
ii	vii	xxvii
iii	vii	xxix
iiii	ix	xxxi
v	ix	xxxiii
vi	x	xxxv
vii	x	xxxvii
viii	x	xxxix
ix	xii	xxli
x	xii	xxliii
Sol en tauro.		
xi	xii	xxlv
xii	xiii	xxlvii
xiii	xiii	xxlix
xiiii	xiii	xxli
xv	xiii	xxliii
xvi	xiii	xxlv
xvii	xiii	xxlvii
xviii	xiii	xxlix
xix	xiii	xxli
xx	xiii	xxliii
xxi	xiii	xxlv
xxii	xiii	xxlvii
xxiii	xiii	xxlix
xxiiii	xiii	xxli
xxv	xiii	xxliii
xxvi	xiii	xxlv
xxvii	xiii	xxlvii
xxviii	xiii	xxlix
xxix	xiii	xxli
xxx	xiii	xxliii

Declinacion del sol  
Dias. grados. minutos.

i	viii	che
ii	viii	vi
iii	viii	xx
iiii	viii	xxv
v	viii	l
vi	ix	lvi
vii	ix	lvii
viii	ix	lviii
ix	ix	lviiii
x	x	lv
xi	x	lv
xii	x	lv
Sol en gemi		
xiii	x	lv
xiiii	x	lv
xv	x	lv
xvi	x	lv
xvii	x	lv
xviii	x	lv
xix	x	lv
xx	x	lv
xxi	x	lv
xxii	x	lv
xxiii	x	lv
xxiiii	x	lv
xxv	x	lv
xxvi	x	lv
xxvii	x	lv
xxviii	x	lv
xxix	x	lv
xxx	x	lv

Declinacion del sol  
Dias. grados. minutos.

i	ix	vii
ii	ix	viii
iii	ix	viii
iiii	ix	viii
v	ix	viii
vi	ix	viii
vii	ix	viii
viii	ix	viii
ix	x	viii
x	x	viii
xi	x	viii
xii	x	viii
Sol en cancer		
xiii	x	viii
xiiii	x	viii
xv	x	viii
xvi	x	viii
xvii	x	viii
xviii	x	viii
xix	x	viii
xx	x	viii
xxi	x	viii
xxii	x	viii
xxiii	x	viii
xxiiii	x	viii
xxv	x	viii
xxvi	x	viii
xxvii	x	viii
xxviii	x	viii
xxix	x	viii
xxx	x	viii



b ij

## Julio.

Declinacion del sol  
Dias. grados. minutos.

i	xxij	xx
ii	xxij	xi
iii	xxij	xii
iiii	xxij	xiii
v	xxij	xiiii
vi	xxij	xv
vii	xxij	xvi
viii	xxij	xvii
ix	xxij	xviii
x	xxij	xix
xi	xxij	xx
xii	xxij	xxi
xiii	xxij	xxii
xiiii	xxij	xxiii
xv	xxij	xxiiii
xvi	xxij	xxv
xvii	xxij	xxvi
xviii	xxij	xxvii
xix	xxij	xxviii
xx	xxij	xxix
xxi	xxij	xxx
xxii	xxij	xxxi
xxiii	xxij	xxxii
xxiiii	xxij	xxxiii
xxv	xxij	xxxiiii
xxvi	xxij	xxxv
xxvii	xxij	xxxvi
xxviii	xxij	xxxvii
xxix	xxij	xxxviii
xxx	xxij	xxxix
xxxi	xxij	xxx
xxxii	xxij	xxxi
xxxiii	xxij	xxxii
xxxiiii	xxij	xxxiii
xxxv	xxij	xxxiiii
xxxvi	xxij	xxxv
xxxvii	xxij	xxxvi
xxxviii	xxij	xxxvii
xxxix	xxij	xxxviii
xl	xxij	xxxix
xxxi	xxij	xl
xxxii	xxij	xli
xxxiii	xxij	xlii
xxxiiii	xxij	xliiii
xxxv	xxij	xliiiii
xxxvi	xxij	xlv
xxxvii	xxij	xlv
xxxviii	xxij	xlv
xxxix	xxij	xlv
xl	xxij	xlv

Sol en el sol.

## Suma. Agosto..

Declinacion del sol.  
Dias. grados. minutos.

i	xv	xxvii
ii	xv	xxviii
iii	xv	
iiii	xxv	xxix
v	xxv	xxx
vi	xxv	xxxi
vii	xxv	xxxii
viii	xxv	xxxiii
ix	xxv	xxxiiii
x	xxv	xxxv
xi	xxv	xxxvi
xii	xxv	xxxvii
xiii	xxv	xxxviii
xiiii	xxv	xxxix
xv	xxv	xl
xvi	xxv	xxxi
xvii	xxv	xxxii
xviii	xxv	xxxiii
xix	xxv	xxxiiii
xx	xxv	xxxv
xxi	xxv	xxxvi
xxii	xxv	xxxvii
xxiii	xxv	xxxviii
xxiiii	xxv	xxxix
xxv	xxv	xl
xxvi	xxv	xxxi
xxvii	xxv	xxxii
xxviii	xxv	xxxiii
xxix	xxv	xxxiiii
xxx	xxv	xxxv
xxxi	xxv	xxxvi
xxxii	xxv	xxxvii
xxxiii	xxv	xxxviii
xxxiiii	xxv	xxxix
xxxv	xxv	xl
xxxvi	xxv	xxxi
xxxvii	xxv	xxxii
xxxviii	xxv	xxxiii
xxxix	xxv	xxxiiii
xl	xxv	xxxv

Sol en virgo.

## Setiembre.

Declinacion del sol.  
Dias. grados. minutos.

i	xiiij	lx
ii	xiiij	lxi
iii	xiiij	lxii
iiii	xiiij	lxiii
v	xiiij	lxiiii
vi	xiiij	lxv
vii	xiiij	lxvi
viii	xiiij	lxvii
ix	xiiij	lxviii
x	xiiij	lxviiii
xi	xiiij	lxviiii
xii	xiiij	lxviiii
xiii	xiiij	lxviiii
xiiii	xiiij	lxviiii
xv	xiiij	lxviiii
xvi	xiiij	lxviiii
xvii	xiiij	lxviiii
xviii	xiiij	lxviiii
xix	xiiij	lxviiii
xx	xiiij	lxviiii
xxi	xiiij	lxviiii
xxii	xiiij	lxviiii
xxiii	xiiij	lxviiii
xxiiii	xiiij	lxviiii
xxv	xiiij	lxviiii
xxvi	xiiij	lxviiii
xxvii	xiiij	lxviiii
xxviii	xiiij	lxviiii
xxix	xiiij	lxviiii
xxx	xiiij	lxviiii
xxxi	xiiij	lxviiii
xxxii	xiiij	lxviiii
xxxiii	xiiij	lxviiii
xxxiiii	xiiij	lxviiii
xxxv	xiiij	lxviiii
xxxvi	xiiij	lxviiii
xxxvii	xiiij	lxviiii
xxxviii	xiiij	lxviiii
xxxix	xiiij	lxviiii
xl	xiiij	lxviiii

Sol en libra.

De geographia:  
Nouembre.

So xvij  
Deziembre.

Octubre.

Declinacon del sol		
Dias.	grados.	minutos.
1	vj	ij
ij	vij	ruj
iii	vij	ruvj
iiii	vij	lvij
v	vij	ruj
vj	viii	ruvj
vij	ix	vj
viii	ix	ruviii
ix	ix	ij
x	x	ruj
xi	x	ruviii
xii	x	lvij
xiii	xi	ruj
xiiii	xi	ruix
Sol en el coeq.	pon.	
xv	xii	
xvj	xii	ruj
xvij	xij	ruj
xviii	xij	ij
xix	xii	ruj
xx	xii	ruj
xxi	xii	ij
xxii	xii	ruj
xxiii	xii	ruj
xxiiii	xii	ruj
xxv	xii	ix
xxvj	xii	ruix
xxvii	xii	lvij
xxviii	xii	ruj
xxix	xii	ruj
xxx	xii	ruj
xxxi	xii	ij
xxxii	xii	vij

Declinacon del sol		
Dias.	grados.	minutos.
1	rvj	rvj
ij	rvj	ruj
iii	rvij	lvij
iiii	rvij	ruj
v	rvij	ruj
vj	rvij	ruj
vij	ruj	ij
viii	ruj	ruj
ix	ruj	ruj
x	ruj	ruj
xi	ruj	lvij
xii	ruj	ruj
xiii	ruj	ruj
Sol en el sagitario.		
xiiii	ruj	ruvj
xv	ruj	ruvij
xvj	ruj	
xvij	ruj	ruj
xviii	ruj	ruvj
xix	ruj	ruviii
xx	ruj	ruj
xxi	ruj	lvij
xxii	ruj	ij
xxiii	ruj	ruj
xxiiii	ruj	ruj
xxv	ruj	ruvij
xxvj	ruj	ruv
xxvii	ruj	ruj
xxviii	ruj	ruj
xxix	ruj	ruj
xxx	ruj	lvj
xxxi	ruj	
xxxii	ruj	

Declinacon del sol		
Dias.	grados.	minutos.
1	ruj	v
ij	ruj	r
iii	ruj	ruj
iiii	ruj	ruj
v	ruj	ruj
vj	ruj	ruj
vij	ruj	ruvij
viii	ruj	ruj
ix	ruj	ruj
x	ruj	ruj
xi	ruj	ruvij
xii	ruj	ruj
Sol en capricornio.		
xiii	ruj	ruvij
xiiii	ruj	ruvij
xv	ruj	ruj
xvj	ruj	ruvij
xvii	ruj	ruj
xviii	ruj	ruj
xix	ruj	ruj
xx	ruj	ruj
xxi	ruj	ruj
xxii	ruj	ruj
xxiii	ruj	ruj
xxiiii	ruj	ruj
xxv	ruj	ruj
xxvj	ruj	ruj
xxvii	ruj	ruj
xxviii	ruj	ruj
xxix	ruj	ruj
xxx	ruj	ruj
xxxi	ruj	v

b uij

# Suma.

## Tercero año despues del bisieſto.

### Enero.

Declinacion del ſol.		
Dias.	grados.	minutos.
i	xxi	lvj
ii	xxi	xlvi
iii	xxi	xxvii
iiii	xxi	xxviii
v	xxi	xxv
vi	xxi	xxii
vii	xx	lxj
viii	xx	lxxii
ix	xx	lxxvii
x	xx	lxxv
xi	xx	lxxii
Sol en aqua no.		
xii	xx	lxxvii
xiii	xx	lxxviii
xiiii	xx	lxx
xv	xx	v
xvi	xx	l
xvii	xx	lxxv
xviii	xx	lxxv
xix	xx	lxx
xx	xx	lxxvii
xxi	xx	lxxv
xxii	xx	lxx
xxiii	xx	lxxvii
xxiiii	xx	lxxviii
xxv	xx	lxxv
xxvi	xx	lxxii
xxvii	xx	lxxvii
xxviii	xx	lxxviii
xxix	xx	lxxv
xxx	xx	lxxii
xxxi	xx	lxxvii
xxxii	xx	lxxviii

### Febrero

Declinacion del ſol.		
Dias.	grados.	minutos.
i	xx	lvj
ii	xx	xlvi
iii	xx	xxvii
iiii	xx	xxviii
v	xx	xxv
vi	xx	xxii
vii	xx	xx
viii	xx	xxvii
ix	xx	xxv
x	xx	xxii
xi	xx	xx
Sol en piscis.		
xii	xx	xxvii
xiii	xx	xxviii
xiiii	xx	lxxv
xv	xx	lxxv
xvi	xx	lxxvii
xvii	xx	lxxviii
xviii	xx	lxxv
xix	xx	lxxvii
xx	xx	lxxviii
xxi	xx	lxxv
xxii	xx	lxxvii
xxiii	xx	lxxviii
xxiiii	xx	lxxv
xxv	xx	lxxvii
xxvi	xx	lxxviii
xxvii	xx	lxxv
xxviii	xx	lxxvii
xxviiii	xx	lxxviii
xxx	xx	lxxv
xxxi	xx	lxxvii
xxxii	xx	lxxviii

### Março

Declinacion del ſol.		
Dias.	grados.	minutos.
i	xix	l
ii	xix	xxvi
iii	xix	lxj
iiii	xix	l
v	xix	xxv
vi	xix	lxj
vii	xix	lxxvii
viii	xix	v
ix	xix	lxj
x	xix	lxxvii
xi	xix	lxxv
Sol en aries.		
xii	xix	lxx
xiii	xix	lxxvii
xiiii	xix	lxxviii
xv	xix	lxxv
xvi	xix	lxxvii
xvii	xix	lxxviii
xviii	xix	lxxv
xix	xix	lxxvii
xx	xix	lxxviii
xxi	xix	lxxv
xxii	xix	lxxvii
xxiii	xix	lxxviii
xxiiii	xix	lxxv
xxv	xix	lxxvii
xxvi	xix	lxxviii
xxvii	xix	lxxv
xxviii	xix	lxxvii
xxviiii	xix	lxxviii
xxx	xix	lxxv
xxxi	xix	lxxvii
xxxii	xix	lxxviii

# De geographia.

## April.

Declinacion del sol.  
Dias. grados. minutos.

i	viiij	ix
ii	viiij	ixxiiij
iii	viiij	liij
iiii	ix	xxij
v	ix	lxxviiij
vi	ix	lxxiiij
vii	x	ix
viii	x	lxxij
ix	x	liij
x	xi	lxxviiij
xi	xi	lxxiiij
Sol	en tauro	
xii	xi	liij
xiii	xi	lxxiiij
xiiii	xii	lxxviiij
xv	xii	liij
xvi	xii	lxxiiij
xvii	xiii	lxxviiij
xviii	xiii	liij
xix	xiii	lxxiiij
xx	xiiii	lxxviiij
xxi	xiiii	liij
xxii	xv	lxxviiij
xxiii	xv	lxxiiij
xxiiii	xv	liij
xxv	xvi	lxxviiij
xxvi	xvi	lxxiiij
xxvii	xvi	liij
xxviii	xvii	lxxviiij
xxix	xvii	lxxiiij
xxx	xvii	liij
xxx	xviii	lxxviiij
xxxii	xviii	lxxiiij
xxxiii	xviii	liij

## Mayo.

Declinacion del sol.  
Dias. grados. minutos.

i	xviii	lxxviiij
ii	xviii	liij
iii	xviii	lxxviiij
iiii	xviii	lxxiiij
v	xviii	liij
vi	xix	liij
vii	xix	lxxviiij
viii	xix	lxxiiij
ix	xix	liij
x	xix	lxxviiij
xi	xx	lxxiiij
xii	xx	liij
Sol	en gemina.	
xiii	xx	lxxviiij
xiiii	xx	lxxiiij
xv	xx	liij
xvi	xxi	liij
xvii	xxi	lxxviiij
xviii	xxi	lxxiiij
xix	xxi	liij
xx	xxi	lxxviiij
xxi	xxii	lxxiiij
xxii	xxii	liij
xxiii	xxii	lxxviiij
xxiiii	xxii	lxxiiij
xxv	xxii	liij
xxvi	xxiii	lxxviiij
xxvii	xxiii	lxxiiij
xxviii	xxiii	liij
xxix	xxiii	lxxviiij
xxx	xxiii	lxxiiij
xxx	xxiii	liij
xxxii	xxiiii	lxxviiij
xxxiii	xxiiii	lxxiiij
xxxiiii	xxiiii	liij

## Junio.

Declinacion del sol.  
Dias. grados. minutos.

i	xxiiij	lxxviiij
ii	xxiiij	liij
iii	xxiiij	lxxviiij
iiii	xxiiij	lxxiiij
v	xxiiij	liij
vi	xxv	liij
vii	xxv	lxxviiij
viii	xxv	lxxiiij
ix	xxv	liij
x	xxv	lxxviiij
xi	xxvi	lxxiiij
xii	xxvi	liij
Sol	en cancer.	
xiii	xxvi	lxxviiij
xiiii	xxvi	lxxiiij
xv	xxvi	liij
xvi	xxvii	liij
xvii	xxvii	lxxviiij
xviii	xxvii	lxxiiij
xix	xxvii	liij
xx	xxviii	liij
xxi	xxviii	lxxviiij
xxii	xxviii	lxxiiij
xxiii	xxviii	liij
xxiiii	xxix	liij
xxv	xxix	lxxviiij
xxvi	xxix	lxxiiij
xxvii	xxix	liij
xxviii	xxx	lxxviiij
xxix	xxx	lxxiiij
xxx	xxx	liij







De geographia:  
 Noviembre.

So rre  
 Deziembre.

Octubre.

Declinacion del sol		
Dias, grados, minutos.		
i	vj	clv
ij	vij	clvi
iii	viii	clvii
iiii	ix	clviii
v	x	clviiii
vi	xj	clvi
vii	xii	clvi
viii	xiii	clvi
ix	xiiii	clvi
x	xv	clvi
xi	xvi	clvi
xii	xvii	clvi
xiii	xviii	clvi
xiiii	xix	clvi
xv	xx	clvi
xvi	xxi	clvi
xvii	xxii	clvi
xviii	xxiii	clvi
xix	xxiiii	clvi
xx	xxv	clvi
xxi	xxvi	clvi
xxii	xxvii	clvi
xxiii	xxviii	clvi
xxiiii	xxix	clvi
xxv	xxx	clvi
xxvi	xxxi	clvi
xxvii	xxxii	clvi
xxviii	xxxiii	clvi
xxix	xxxiiii	clvi
xxx	xxxv	clvi
xxx	xxxv	clvi

Declinacion del sol		
Dias, grados, minutos.		
i	xxvi	clv
ij	xxvii	clv
iii	xxviii	clv
iiii	xxviiii	clv
v	xxv	clv
vi	xxvi	clv
vii	xxvii	clv
viii	xxviii	clv
ix	xxviiii	clv
x	xxv	clv
xi	xxvi	clv
xii	xxvii	clv
xiii	xxviii	clv
xiiii	xxv	clv
xv	xxvi	clv
xvi	xxvii	clv
xvii	xxviii	clv
xviii	xxviiii	clv
xix	xxv	clv
xx	xxvi	clv
xxi	xxvii	clv
xxii	xxviii	clv
xxiii	xxv	clv
xxiiii	xxvi	clv
xxv	xxvii	clv
xxvi	xxviii	clv
xxvii	xxviiii	clv
xxviii	xxv	clv
xxix	xxvi	clv
xxx	xxvii	clv
xxx	xxvii	clv

Declinacion del sol		
Dias, grados, minutos.		
i	xxv	clv
ij	xxvi	clv
iii	xxvii	clv
iiii	xxviii	clv
v	xxv	clv
vi	xxvi	clv
vii	xxvii	clv
viii	xxviii	clv
ix	xxv	clv
x	xxvi	clv
xi	xxvii	clv
xii	xxviii	clv
xiii	xxv	clv
xiiii	xxvi	clv
xv	xxvii	clv
xvi	xxviii	clv
xvii	xxv	clv
xviii	xxvi	clv
xix	xxvii	clv
xx	xxviii	clv
xxi	xxv	clv
xxii	xxvi	clv
xxiii	xxvii	clv
xxiiii	xxviii	clv
xxv	xxv	clv
xxvi	xxvi	clv
xxvii	xxvii	clv
xxviii	xxviii	clv
xxix	xxv	clv
xxx	xxvi	clv
xxx	xxvi	clv

Sol en el co:  
 pton.

Sol en el sag:  
 tardo.

Sol en cap:  
 comu.



# De geographia. Alayo.

## Albul.

Declinacion del sol		minutos
Dias.	grados.	
i	vuf	rvuf
ii	vuf	rlr
iii	ir	r
iiii	ir	rvii
v	ir	luf
vi	e	rv
vii	e	rvvii
viii	e	lvuf
ix	ej	rvii
x	ej	rvir
xi	ej	
Sol en auro		
xii	ej	ir
xiii	ej	rvir
xiiii	ej	lr
xv	ei	ir
xvi	ei	rvvii
xvii	ei	lvuf
xviii	ei	rvj
xix	ei	rvv
xx	ei	lvj
xxi	ev	rv
xxii	ev	rvr
xxiii	ev	rvii
xxiiii	ev	lvj
xxv	evj	lvj
xxvi	evj	rvvii
xxvii	evj	lv
xxviii	evj	rvvii
xxix	evj	rvvii
xxx	evj	rvii
xxxi	evj	rvii
xxxii	evj	rvii
xxxiii	evj	rvii
xxxiiii	evj	rvii
xxxv	evj	rvii
xxxvi	evj	rvii
xxxvii	evj	rvii
xxxviii	evj	rvii
xxxix	evj	rvii
xl	evj	rvii
xl	evj	rvii

Declinacion del sol.		
Dias.	grados.	minutos
i	rvii	lvii
ii	rvii	lvj
iii	rvii	rvvii
iiii	rvii	lvj
v	rvvii	lvii
vi	ir	rv
vii	ir	rvv
viii	ir	rvvii
ix	ir	lv
x	ir	lvj
xi	ir	rvj
xii	ir	rvvii
Sol en geminis		
xiii	ir	rvir
xiiii	ir	lv
xv	irj	lvj
xvi	irj	lvj
xvii	irj	lvii
xviii	irj	rvvii
xix	irj	lvj
xx	irj	lv
xxi	irj	lvj
xxii	irj	lvj
xxiii	irj	lvj
xxiiii	irj	lvj
xxv	irj	lvj
xxvi	irj	lvj
xxvii	irj	lvj
xxviii	irj	lvj
xxix	irj	lvj
xxx	irj	lvj
xxxii	irj	lvj
xxxiii	irj	lvj
xxxiv	irj	lvj
xxxv	irj	lvj
xxxvi	irj	lvj
xxxvii	irj	lvj
xxxviii	irj	lvj
xxxix	irj	lvj
xl	irj	lvj
xl	irj	lvj

Declinacion del sol		minutos
Dias.	grados.	
i	rvii	r
ii	rvii	lvj
iii	rvii	rvvii
iiii	rvii	lvj
v	rvvii	rvv
vi	rvii	rvvii
vii	rvii	rvir
viii	rvii	rvr
ix	rvii	rvvii
x	rvii	rvvii
xi	rvii	rvvii
xii	rvii	rvvii
Sol en cancer		
xiii	rvii	rvvii
xiiii	rvii	rvj
xv	rvii	rvr
xvi	rvii	rvvii
xvii	rvii	rvvii
xviii	rvii	rvvii
xix	rvii	rvj
xx	rvii	rvj
xxi	rvii	rvj
xxii	rvii	rvvii
xxiii	rvii	v
xxiv	rvii	lv
xxv	rvii	rlr
xxvi	rvii	rvii
xxvii	rvii	rvvii
xxviii	rvii	rvr
xxix	rvii	rvii
xxx	rvii	rvii
xxxii	rvii	rvii
xxxiii	rvii	rvii
xxxiv	rvii	rvii
xxxv	rvii	rvii
xxxvi	rvii	rvii
xxxvii	rvii	rvii
xxxviii	rvii	rvii
xxxix	rvii	rvii
xl	rvii	rvii
xl	rvii	rvii

## Julio.

Declinacion del sol

Dias. grados. minutos.		
i	xxij	ro
ii	xxij	vij
iii	xxi	lvij
iiii	xxi	l
v	xxi	xlj
vi	xxi	xxxi
vii	xxi	xxi
viii	xxi	xj
ix	xxi	
x	xx	xcv
xi	xx	xxvii
xii	xx	xxv
xiii	xx	xxij
xiiii	xx	xj
Sol en cetro.		
xv	xx	xlj
xvi	xx	xxvii
xvii	xx	xxv
xviii	xx	x
xix	xxvii	lvj
xx	xxvii	xlj
xxi	xxvii	xxv
xxii	xxvii	xj
xxiii	xxv	lvj
xxiiii	xxv	xl
xxv	xxv	xxv
xxvi	xxv	xx
xxvii	xxv	lxj
xxviii	xxv	xxvii
xxix	xxv	xxv
xxx	xxv	xx
xxxi	xxv	lxij
xxxii	xxv	xxv

## Agosto.

Declinacion del sol.

Dias. grados. minutos.		
i	xx	xxvii
ii	xx	xx
iii	xxi	l
iiii	xxi	xxxi
v	xxi	xxij
vi	xxi	lx
vii	xxi	xxv
viii	xxi	xxv
ix	xx	lvj
x	xx	xxvii
xi	xx	xxv
xii	xx	lvj
xiii	xx	xxvii
xiiii	xx	xxv
Sol en virgo.		
xv	x	lv
xvi	x	xxvii
xvii	x	xxv
xviii	xx	lxj
xix	xx	xx
xx	xx	xx
xxi	xxvii	xxvii
xxii	xxvii	xxv
xxiii	xxvii	xx
xxiiii	xxvii	lxj
xxv	xxvii	xxv
xxvi	xxvii	xx
xxvii	xxvii	lvj
xxviii	xxvii	xxvii
xxix	xxv	xlj
xxx	xxv	xxv
xxxi	xxv	lxj
xxxii	xxv	xx

## Setiembre.

Declinacion del sol.

Dias. grados. minutos.		
i	lxij	xl
ii	lxij	xxv
iii	lxij	lxij
iiii	lxij	xxxi
v	lxij	xxij
vi	lx	lx
vii	lx	xx
viii	l	lvij
ix	l	xxvii
x	l	x
xi		xlj
xii		xxv
xiii		
xiiii		xxvii
Sol en libra.		
xv		xxvii
xvi	l	xj
xvii	l	xxv
xviii	l	lvij
xix	lxj	xxij
xx	lxj	xlj
xxi	lxj	xxvii
xxii	lxj	lvj
xxiii	lxj	xxv
xxiiii	lxj	xx
xxv	lxj	lxj
xxvi	lxj	xxv
xxvii	lxj	xxv
xxviii	lxj	lvj
xxix	lxj	xxv
xxx	lxj	xxv
xxxi	lxj	lxj
xxxii	lxj	xxv

De geographia:  
Nouembre.

So 11  
Deziembre.

Octubre.

Declination del sol		
Dias.	grados.	minutos.
i	vij	ij
ij	vij	xxv
iii	vij	xlviij
iiii	vij	l
v	vij	lxxvij
vi	vij	lxxv
vii	ix	lxxij
viii	ix	lxxv
ix	ix	lxxv
x	ix	lxxv
xi	x	lxxv
xii	x	lxxv
xiii	x	lxxv
xiiii	x	lxxv
xv	x	lxxv
xvi	x	lxxv
xvii	x	lxxv
xviii	x	lxxv
xix	x	lxxv
xx	x	lxxv
xxi	x	lxxv
xxii	x	lxxv
xxiii	x	lxxv
xxiiii	x	lxxv
xxv	x	lxxv
xxvi	x	lxxv
xxvii	x	lxxv
xxviii	x	lxxv
xxix	x	lxxv
xxx	x	lxxv

Declination del sol		
Dias.	grados.	minutos.
i	xxij	xxij
ij	xxij	l
iii	xxij	vij
iiii	xxij	xxij
v	xxij	lxxvij
vi	xxij	lxxv
vii	xxij	lxxij
viii	xxij	lxxv
ix	xxij	lxxv
x	xxij	lxxv
xi	xxij	lxxv
xii	xxij	lxxv
xiii	xxij	lxxv
xiiii	xxij	lxxv
xv	xxij	lxxv
xvi	xxij	lxxv
xvii	xxij	lxxv
xviii	xxij	lxxv
xix	xxij	lxxv
xx	xxij	lxxv
xxi	xxij	lxxv
xxii	xxij	lxxv
xxiii	xxij	lxxv
xxiiii	xxij	lxxv
xxv	xxij	lxxv
xxvi	xxij	lxxv
xxvii	xxij	lxxv
xxviii	xxij	lxxv
xxix	xxij	lxxv
xxx	xxij	lxxv

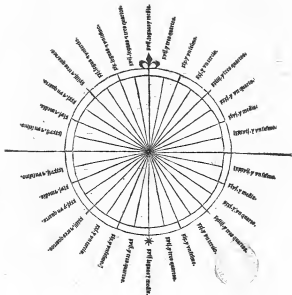
Declination del sol		
Dias.	grados.	minutos.
i	xxij	vij
ij	xxij	l
iii	xxij	xxij
iiii	xxij	lxxvij
v	xxij	lxxv
vi	xxij	lxxij
vii	xxij	lxxv
viii	xxij	lxxv
ix	xxij	lxxv
x	xxij	lxxv
xi	xxij	lxxv
xii	xxij	lxxv
xiii	xxij	lxxv
xiiii	xxij	lxxv
xv	xxij	lxxv
xvi	xxij	lxxv
xvii	xxij	lxxv
xviii	xxij	lxxv
xix	xxij	lxxv
xx	xxij	lxxv
xxi	xxij	lxxv
xxii	xxij	lxxv
xxiii	xxij	lxxv
xxiiii	xxij	lxxv
xxv	xxij	lxxv
xxvi	xxij	lxxv
xxvii	xxij	lxxv
xxviii	xxij	lxxv
xxix	xxij	lxxv
xxx	xxij	lxxv

Sol en el cap. pon.

Sol en el sag. cano.

Sol en el cap. como.

# Suma.

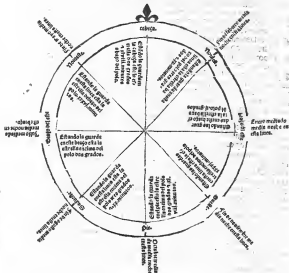


- C** Para tomar el altura del norte y regirte por: et has de saber que alcanbo  
 le teel norte por la linea de norte sur vn grado que vale aquel grado diez  
 y siete leguas y media de camino e tantas auraz andado.
- C** Para ir a andar por la vna quarta: rechea por grado diez e siete leguas e  
 tres quartos: e apartate de la linea derecha tres leguas y media por: grado
- C** Para ir por las dos quartas: rechea por: grado diez y nueve leguas e vn  
 sexto e apartate de la linea derecha siete leguas y media.

- ¶ Item por las tres quartas relicas por grado veinte e una legua e un tercio: e a parte ya os dela linea derecha once leguas e cinco selmos.
- ¶ Item por las quatro quartas relicas por grado veinte e quatro leguas e tres q̄ntas e a parte ya os dela linea derecha diez e siete leguas e media.
- ¶ Item por las cinco quartas relicas por grado treinta e una legua e un q̄nto e a parte ya os dela linea derecha veinte e syete leguas e un selmo.
- ¶ Itē por las seys quartas relicas por grado treinta e seys leguas e media: e a parte ya os dela linea derecha quarēta e dos leguas e media.
- ¶ Itē por las siete q̄ntas relicas por grado ochenta e siete leguas e un selmo e a parte ya os dela linea derecha ochenta e cinco leguas.
- ¶ Itē por la linea del **Leste Oeste** no ay grado por q̄ el **Morreno** se alza ni abaxa: pero mira q̄ ay un q̄nto no se alza: el sol se alza e abaxa. y el luxero del alua nõ baxa: venis se alza e abaxa: e por aq̄ puedes saber lo q̄ anda e nõ mudo el altura del sol y la del luxero das marinas quando el sol nasce. Es has de mirar en quantos grados tomara el sol: porque once grados e un q̄nto de altura del sol hazen una quarta. e si en estos grados lo tomas es el grado ochenta e siete leguas: e assi por los otros grados va subiendo: e abaxando la cuenta cõn o la del norte: porque la equinocial es arriba por norte quanto al sol o el tropico estual. y esta misma cuenta puedes tener para la altura del luxero a un que auras de saber su movimiento: pero basta que lo tomes con el altura del sol. Los marineros cuentan lo que andan por esta linea del **Leste e Oeste** por dias e noches: e por las ampollas cuentan lo que anda la naõ cada dia e cada noche segun que el viento les haze mas o menos miõdiendo lo por las horas del ampollas: e es buena cuenta alos que tienen conofimiento dela naõ en que van lo que fuese andar por hora: porque arbitran lo que pueden andar: pero como es arbitraria la cuenta es indertta: para seguridad del error: echan antes mas leguas que en otros porque se hazgan con la tierra antes que lleguen a ella: e haziendo se conella wayan sobre auiso y y den las noches porque no dan en ella sin la ver primero: e nõ ofensa do van a dar. e con este reguardo se rigen los experimentados: e assi van por esta cuenta ciertos o no estropear. e es esta la derecha navegacion: a un por las quartas a do se toma la altura del norte se debe dar el mismo reguardo: e por q̄ es mayor seguridad dar medio grado mas que menos e hazer buena guarda mirando por la tierra.
- ¶ Assi que por la cuenta susõ bõpa e por la figura que arriba esta hecha del norte e dela linea e quartas a do estan señaladas en cada linea e q̄nta las leguas que estandan en cada grado de altura patras regirte e liberte q̄nvaõ admirando por que linea o quarta navegas: e tomando el altura del polo con tu astralabio: e si tomara la del sol miraras las reglas de altura del sol que adiante desto estan escriptas.

# Suma.

De la multitud de media noche en la cabeza.



## Regimiento de la estrella.

Quando la estrella anouiere arriba del polo de la altura en que la tomara, recorreraras lo que la estrella esta mas alta: y lo que quedare estara apartado de la linea equinocial. Quando la estrella estuviere abaxo del polo ala altura en que la tomara ayuntaras lo que la estrella esta mas baxo y lo que fuere estara apartado de la linea equinocial para la vanda del norte.

Por esta figura puedes saber quanto la estrella esta mas alta o mas baxa que el polo como ves por esta figura arriba escripta: lo qual entenderas de aquesta manera. Quando digo la cabeza de la estrella es mas alta que el polo se entiendo estando las guardas en la cabeza: y lo mismo entiendo de los otros brazos por las lineas, porque las guardas descriuen el circulo grande y la estrella del norte el circulo pequeno.



## De geographia. fo vij

**¶** Así mismo puede saber las horas de la noche, y has de saber que de una línea a la otra ay. ij. horas, y cada. xv. a las se muda una hora.

**¶** Así de saber de la estrella del norte a q̄ llamã polo: no es el polo porq̄ el polo no se ve, y la estrella es una estrella de las de la guarda, la mas cercana al polo, y como esta anoa al error de el polo jutamente, cõ las otras de la guarda q̄ llamã boyas: a las vezes esta de bajo del polo, y a las vezes encima del polo, y esto no se ha de maravillar porque no esta toba via en vn lugar, y porq̄ no es esta el polo, pero porque estan cercana a el que nunca del se aparta mas de tres grados y medio, y como esta tan junta parece nos que esta toba via en vn lugar: por esto beginses que esta estrella a q̄ llamamos norte es el polo del norte. Es lo que esta se aparta del norte vna en esta figura de arriba escrita.

**¶** Así de saber de esta figura de arriba esta fecha, esta dividida en. viij. partes, las dos son cabeza y pies, y las dos son dos brazos, y las otras quatro son quatro líneas q̄ está entre la cabeza y los pies, y los brazos, y todas estas. viij. partes passa la guarda en. xiiij. horas, y cada hora de la vna a la otra tres horas. Así q̄ el q̄ quiere saber de hora es de la noche ha de ver en q̄ parte ha de la guarda media noche, y visto esto ha de medir de imaginativa lo q̄ ay de la guarda hasta a la cabeza o brazos o líneas: y por allí vera la hora q̄ es, los tipos en q̄ la guarda ha de media noche son estos. A diez y abas de la guarda se pone a media noche en la cabeza, mediano equibre se pone a media noche en los pies y mediano julio se pone a media noche en el brazo izquierdo, y mediano enero se pone a media noche en el brazo derecho. En fin de mayo se pone a media noche en la línea q̄ esta entre la cabeza y el brazo izquierdo, y en fin de febrero se pone en la línea q̄ esta entre la cabeza y el brazo derecho, y en fin de noviembre se pone a media noche en la línea q̄ esta entre el brazo derecho y los pies, y en fin de agosto se pone a mediano de en la línea que esta entre el brazo izquierdo y los pies, y mira y sabas q̄ quando la guarda esta en la cabeza el triente q̄ dea detras esta en la línea q̄ esta entre el brazo y la cabeza. Es quando el triente esta en el brazo o en la cabeza la guarda esta en la línea q̄ está entre el brazo y la cabeza.

**¶** Regimiento del astrolabio y cuadrante para saber la declinacion del sol y el lugar y casa en que esta cada vn dia.

**¶** Primeramente sabas q̄ a. xj. dias de marzo es. xiiij. de setiembre el sol esta en la equinocial que no tiene declinacion ninguna, y en el año de bissexto crece en febrero vna hora, porque en aquel año tiene. xxiij. dias.

**¶** Así de saber que el sol anda los seis meses del año de la equinocial a la parte del norte, y los otros seis meses a la parte del sur, lo que arriba a la parte del Norte son los siguientes.

	Abrayo	y	Setiembre.	
	Ebril	y	Ombre.	
Norte.	Mayo	y	Noviembre.	Sur.
	Junio.	y	Diciembre.	
	Julio	y	Enero.	
	Agosto.	y	Febrero.	

Equinocial.



## Suma.

**¶** Para saber que estando tu ala parte del Sur. y estando el sol en los signos de la parte del Sur has de mirar a qual parte te haze la sombra del sol. y si esta haze a el medio dia ala parte del sur ficaras la declinacion de la altura del sol y lo q̄ faltare para noventa : aquello estas apartado de la equinocial. Pero si la sombra te haze hacia el norte juntaras la declinacion con el altura del sol: lo que te sobrare de noventa aquello estas apartado de la equinocial. Pero si fueren justos noventa estas de barto de la equinocial. y esto q̄ es a ocho de la parte del sur: el mismo has de guardar de la parte del norte. estando tu ala parte del norte y andando el sol en los signos de la parte del norte: pero si tu estuvieres ala parte del norte: y el sol estuviere ala parte del sur: entonces juntaras la declinacion con el altura.

**¶** Por la regla y tabla ya dicha podras saber en que signo esta el sol en qual qualquier dia del año. y en que grados y que declinacion tiene en qualquier grado. Allí mismo podras saber por el altura del polo que tanto estas apartado de la linea equinocial hacia el norte o hacia el Sur de la parte o de barto donde estuvieres. E porque esto mejor entienda has de te regir por la tabla en esta manera.

**¶** Primeramente sabras q̄ encima de cada tabla se contienen los nombres de los meses comenzando desde mayo. y cada tabla tiene e describe los dias de los meses ala mano izquierda que es la primera linea que esta de barto de donde dice dias. y luego esta otra linea de barto de donde dice grados. y en aquella estan señalados en par de cada una de las gradas de la declinacion del sol. y mas adelante esta otra linea de barto de donde dice minutos. y en esta linea estan señalados los minutos que el sol tiene de declinacion aquel dia en par de la y de los grados. y por esta manera veras en la tabla de cada una de los grados y minutos que el sol tiene de declinacion en cada una de las declinaciones que lo quisieres ver. E por que esto mejor entienda ponerte de un exemplo. Quiera saber en veinte y quatro de mayo de que signo y en que grados esta el sol: que declinacion tiene: como se ve por encima de la tabla de mes de mayo. E por la parte izquierda que es la primera linea busca veinte y quatro. y en esta linea mira a donde dice Geminius: que demuestra que el sol entra allí en geminis. y en par de los veinte y quatro dias hallaras donde que demuestran que el sol esta en veinte y quatro dias hallaras donde que demuestran hasta llegar en veinte de los dias de veinte y quatro dias del mes hallaras veinte y dos grados y veinte y dos minutos: y allí sabras q̄ el sol esta en veinte y dos grados de Geminius: que tiene de declinacion veinte y dos grados y tres minutos. y esto has de mirar en el primero año de despues del bisesto.

**¶** Pues digo señor que allí como la linea equinocial divide en dos partes iguales todo el mundo a que llaman ala una parte meridional: y ala otra se llaman septentrional. allí divide a todo el mundo en otras dos partes otra linea del meridional q̄ va desde polo a polo. y ala una de las dos partes llaman Orientales: y ala otra occidentales. y estas dos lineas hayen quatro partes todo el mundo: cada una de las quatro partes es figurada por un cuadrado: y de los que los marineros usan en la navegacion con que toman las alturas del norte y del sur. y cada una tiene noventa grados de longitud: otros cinco de latitud. y allí se podra y mejor hazer las cartas en figura de que antes par

# De geographia. fo. viiij

→  
A  
B

ra q̄ cōformassen con el cuerpo esferico q̄ es redondo, po como las cosas de to do el esferico vā sūtas hazē se en plano por lo q̄ mas p̄oq̄ los q̄ mares no son astrólogos e si algun o lo ca: ca par adōtre: q̄oq̄ en plano cōp̄en en me jor la p̄ntica con aq̄llo q̄ sus enclōmētos alcançā dela teocida segū la abilita do de cada vna por esto yo v̄bo q̄ deua poner esta obra ala v̄ntada co s̄mā e no ala p̄cular: acorde dela hazer en plano pa q̄ el comū la entendieffe mejor e pa los particulares q̄ mas alcançā, basta q̄ en la ymaginaria enien tū q̄ ca en figura de q̄ d̄ntes: d̄ntes d̄o q̄ ycaos d̄ntes la eq̄nocal hazia los po los en d̄co grados disminuye vno la redondez d̄lo esferico hasta q̄ r̄ta grados dela eq̄nocal: e de q̄nta hasta a sessenta va disminuyēdo coma a hasta q̄ ller grados a los sessenta se disminuye en cinco o lanuo dos de lo q̄ mas: y de allí se va acrecētando la diminució hasta al fin. P̄ues tomādo ala linea d̄el meridia: no f̄ro: b̄go q̄ la linea del meridio passa por la isla del p̄tor: q̄ es la mas occidental de as de canaria: q̄ aquella diuide todo el vniuerso e dos partes. La vna hazia Ōrient: e la otra hazia Ōc̄dent: e estas dos partes b̄go q̄ la pte del ōrient se diuide en q̄tro p̄tes q̄ son Asia: e la india orientaly Africa e Europa. La asia diuide de europa el rio Tanais q̄ entra en la lagana meotis: e q̄ es el mar Buzuro: e a asia e africa diuide el rio nilo q̄ entra e alexandria e a asia diuide d̄la india un rio q̄ esta en fin dela tr̄sa de ḡsia q̄ entra en el mar ḡlico. así q̄ asia esta en medio d̄ todas: e poq̄ europa es la mas occidental d̄re primero d̄ella e començar la be del estrecho de gibaltar a do es Tarifa.

¶ Esta Europa se diuide en seys p̄tes q̄ son. España, Fr̄ncia, Germania, Ytalia, Grecia, Sicilia. E poq̄ España es la mas occidental començar d̄lla e d̄l estrecho de gibaltar e seguir la costa hasta lo v̄ltimo d̄l setēto q̄ es gona. Y en par d̄ cada costa pome la p̄ntica q̄ ca e lo q̄ estā aq̄: aq̄to acabado bol uere al estrecho d̄ gibaltar a do comēç e seguire la otra costa por la mesma orde hasta llegar al gangara q̄ es lo v̄ltimo de q̄ ay memoria en estos tiempos.

¶ Esta España se diuide segū los passados en tres p̄nticas. pero poq̄ aque llas no tienē oy aq̄llos nōbrees po la diuido e seys: e cada p̄ntica sea toda la tr̄sa q̄ esta d̄ntro delas vertētes de d̄co rios p̄cipales q̄ ay en ella: q̄ s̄n el d̄bo en cuyas vertētes entrā los reynos d̄ Arago e Navarra: e toda castayta e ibena. El otro es bueros en cuyas vertētes entra lo q̄ comūmente llamā casti lla. la otra es el rio mari q̄ roma a Balya: e el otro es Tajo en cuyas vertē tes esta el reyno d̄ Toledo. e la mayor pte d̄l d̄ portugaly. el otro es Buzoral q̄ uir en cuyas vertētes esta el andaluzia e Granada: el otro es guatana q̄ en cuyas vertētes esta eñremadura. esta tiene al setēto e ōrient e los m̄dres p̄ri ues q̄ la diuidē d̄ fr̄ncia: e e todas las otras ptes esta amōdeada d̄l mar ocea no e mediterraneo. esta debe. lxxvij. grados hasta. xliij. tiene el mayor oca e no q̄e en la pte del andaluzia d̄. lxxij. horas e media: e en la pte de v̄soria e gati s̄ a de. lxx. horas. esta alicuada en el q̄nto e sexto clima: e poq̄ es n̄ra patria q̄ero deyr como fue poblada. ¶ B̄go q̄ a España comēço a poblar Tubal nieta d̄ noe hijo de jafet: q̄ fue el m̄co hijo d̄ noe: fue el primero pueblo q̄ buyo m̄dres boca e luego se poblard̄ las riberas de ebro: e después se pueblo la otra pte por los sucr̄llos: ca d̄ntre e parte por ḡtes q̄ viniend̄ de otras ptes: e toma rd̄ por nōbre Celtibena de Tubal: q̄ la comēço a poblar e del rio ebro: e d̄l p̄ca cada p̄ntica toma el nōbre dela gente q̄ la poblō: fasta q̄ vno llamado



## Suma.

**L**aco se hijo rey de celtiberia: e en gigate llamado **Beceob** se hijo rey de es-  
trama dura e de otras pincias de castilla: en el tiempo q̄ estos reynaron en mo-  
hercolegala isla de **Calis** e certificado por los de castilla de las fuerzas e ma-  
les q̄ **Beceob** hazia su alia e de su gente e de muchos de los de castilla q̄ lo llama-  
rō. e cōtādo a do agera es merito para dar se batalla **Beceob** rogo a **Be-**  
**ceob** q̄ porq̄ a quella gente no mande se fusse enre el o de su persona ala fuya  
la batalla. **Beceob** lo accepto e hercoles lo mato e le conto la cabeza e poble a  
**Aldenda**: e d̄ alli fue a buscar a **Laco** e lo vencio: assi gano a toda espafia  
e arueta d̄ los españoles q̄ lo llamard e le ayudard cōtra **geced** e cōtra **Laco**  
por salir d̄ su logeader eolico muchos lugares. e despues quando se fue herco-  
les deo a **Yspa** su sobano por rey d̄ espafia: e del nombre deste se llamo la tier-  
ra **España** e q̄ non ha dura hasta oye: despues deste q̄do a purus su yerno  
q̄ fue griego: el q̄ tomo la tierra e la poble hasta q̄ vno la gr̄ de lect q̄ duro  
xvi. años q̄ no llouo e espafia e se secard todos los rios: excepto ebo e gna  
e aliquid r̄ uado q̄do algũa poca agua e algũos granados e oliuos: q̄ todos  
los otros arboles se secaron. E pasado este tiempo llouo mucho e retomo la  
tierra e boluio d̄ los q̄ auia escapado de la hambre de las ptes a dōde auia huy-  
do e tomard a poblar la tierra: e tomada vinieron de la tierra de **Suecia** diez  
taas q̄ auia q̄dado d̄ los reyes **Yspa** e **pūru**: e desembarcaron en la con-  
fia e tomaron la e sojugaron la t̄ra e la poseyeron hasta q̄ despues por poco  
julo cesar vinieron cō gente e la pusieron so el señorio d̄ roma: e despues de aq̄  
lo passo ambal de se africa e destruyo a agueya e tomo mucha pte de **Espa-**  
**ña** e la dio a sus hermanos e se boluio. e despues enbuard debe **Roma** a los  
dos capitanes **Yspa** q̄ la cobraron: e despues se leuantaron e reuelaron los es-  
pañoles contra roma hasta q̄ boluio q̄pion el africano e la tomo e lo metier al  
ipier e moranco: e passo en africa e vno a ambal e destruyo a cartago. e des-  
pues **Borenulias** capiti e rey de los getas passo en grecia e en ytaua e las lo  
yugo e tomo a galia e a espafia. e deste **Borenulias** q̄ fue de los getas q̄o ar-  
ron e espafia los getas por reyes d̄ espafia: a los q̄ les d̄spues cononpido el vo-  
cable llamaron **godos** q̄ fuerd ḡtes valientes e eñd̄ q̄do os dignos de memo-  
ria: de los q̄tes el p̄mero fue **atanarico** e el postrero el rey d̄ **Rodrigo** postrí-  
mero rey de los **godos** q̄ fue el q̄ perdio a **España** el año de setecientos e diez  
e nueue años. e **goda** **España** e puesta en poder de los moros el primero q̄  
començo a recobrar la e a tomar a los moros lo q̄ auia ganado: fue el infante  
don pelayo. el qual fue hijo de don **Frula** duq̄ de **Catania**: q̄ es d̄ las riberas  
de ebro a cerca de logroña. Al este infante don pelayo algaron por rey de **E-**  
**spaña** en las Asturias las ḡtes q̄ se retraxerō alas montañas huydo de los mo-  
ros: e tomido a este por rey vno d̄ muchas batallas de moros e les tomard  
muchos lugares. E despues de los sucesores deste infante h̄ seydo reyes en  
espafia: e han acabado de tomar a toda **España** del poder d̄ los moros e los  
h̄ echado de ella. e este infante d̄ pelayo fue el p̄mero rey de espafia q̄ en ella  
ha auido q̄ sea natural dell: e fue de **Catania**: q̄ es en iberia a dōde p̄mero  
començo a poblar la espafia **Tubal** meto de noe: e despues que espafia tomo  
rey natural d̄ su t̄ra n̄ca mas fue sojugada de griegos ni de romanos ni de  
africanos ni de otra ninguna naciō: antes los de espafia han señoreado a o-  
tras naciones cō ayuda de apostol **santiago** su parō. E los q̄ a v̄ra. **Ald. de e**

# De geographia. fo. rrv.

q viene d'los goceos por dar le looniam ver terra porq la voas es q viene d' infante pelayo pso d' ouq d' canbena y q es natural d' españa y de berna e yo rigo q ca mejor gencia pbernia e mas bocheosq los goceos puen sapier d' ga nar la terra q los goceos perdoer e cõfiruarla e ganar otros reynos e p'p' uanias e cõfiruarlas, y de los se ome vfa magrtao llamar e peccar e ma rar alo q ellos p'yo e e alo q de ar d' ganaroo. Los q' des son. ruy con el reg ob Felipe padre de vfa. **AD.** los nobres de los q'ies son los siguientes.

- |                        |                           |                       |
|------------------------|---------------------------|-----------------------|
| ¶ De iaro.             | ¶ Don ramiro. ij.         | ¶ Don enrriq' p'mero. |
| ¶ Paula.               | ¶ Don orozio. iij.        | ¶ Don fernando. iij.  |
| ¶ Don alonso primero.  | ¶ Don orozio. iij.        | ¶ Don alonso. r.      |
| ¶ Don fruela primero.  | ¶ Don sancho primero.     | ¶ Don sancho. iij.    |
| ¶ Don cardjo           | ¶ Don ramiro. iij.        | ¶ Don fernando. iij.  |
| ¶ Don fido.            | ¶ Don bernardo. ij.       | ¶ Don alonso. r.      |
| ¶ Don aldo. ij.        | ¶ Don alonso. v.          | ¶ Don p'oso crud.     |
| ¶ Don bernardo p'mero. | ¶ Don bernardo. iij.      | ¶ Don enrique. ij.    |
| ¶ Don ramiro primero   | ¶ Don fernando primero    | ¶ Don juan primero    |
| ¶ Don orozio. c.       | ¶ Don sancho. ij.         | ¶ Don enrique. iij.   |
| ¶ Don alonso. ij.      | ¶ Don alonso. vj.         | ¶ Don Juan. ij.       |
| ¶ Don garcia.          | ¶ Don aldo de arago. iij. | ¶ Don enrique. iij.   |
| ¶ Don orozio. ij.      | ¶ Don alonso. viij.       | ¶ Don fernando. v.    |
| ¶ Don fruela. ij.      | ¶ Don sancho el d' sicado | ¶ Don Felipe.         |
| ¶ Don alonso. iij.     | ¶ Don alonso. r.          |                       |

¶ Pues tornãdo ala obra digo q' Tarifa q' es en el estrecho d' gibraltar esta en xxxij. grados. ay ocho de tarifa a Caliz trece leguas. va la costa al norte. en el paray de esta costa son los campos q' llama de tarifa q' son ochelas. as mas abũdoias d' yerua d' toda la españa do se cran los mejores e mayores gamar dos vacunos q' ay en españa. es tierra caliente e abũdoie de pan e vino e d' ro dos m'ntamientos. caliz es illa pequeria do son las columnas de hercules: e esta justo ala r'ia. e por la pec del austro nane muchos barcos e r' q'itan. e por la pte del setentr' nane vna baya q' es bu' puerto e tiene la enrada por el po nite. ad' es el reposo e puerto d' todas las naos q' viene de leute e d' poner es vna d' las mayores e calas de r'ias de r'panos. d'iro desta baya esta el pu erto d' s'ra maria q' es bu' puerto. En este puerto eira el rio e guadalete. e ad' fue la batalla do se poroio el reg ob vengo q' peruo a españa. De d'be este pu erto a sant lucar ay cinco leguas. en sant lucar eira el rio llamado gu badalar. es grande rio. entra por el las naos hasta seuilla q' son .xviij. leguas. na ce en las sierras d' segura e en las d' granacort j'ita se entre cordova e seuilla. en do es palma. en sus r'iberas ay tres obouades q' son las mejores de españa e las mayores q' son. granada e cordova e seuilla la q' gano el reg don fernando e. iij. Cordova ha sido muy nobreosa e insignie e ad. ra e cavalieria. esta fue r'd. auicena. au' d' r'ys. lucano. seneca e nfo. Juã d' mena. desta fue el grã capiti llamado g'd; alo fernãdoz q' gano a napol'es e p'yo rã seuilla dos bochos e nfo's r'pos. seuilla es el mayor pueblo e d' mayor trato a causa d' puerto. granada fue grã pueblo en r'po de mozas e agora no es r'ito. passa por ella guadalete

Tarifa .

Quadrã cur no. Alcahu yia.



21125

## Suma.

nll a do se coge oro fino dlan vernetes dela sierra nueva q̄ es una dlas mas  
alta d el paxia. coge se enella mu. ha seca e muy fina: e labralle mu. ha dila  
e ella e mucha felicida a otras ptes. esta p̄vincia se llama d baluylia es la mas  
fertil d toda d paxia: a e en romada vniuersalmente de cosas cosas en la mas  
fertil del mudo: por q̄ avn q̄ otras p̄vincias ay a firmes en muchas e en algu  
nas cosas d las necessarias ala vida humana: en otras s̄o mēguadas. p̄o esta  
dela d dlan ya es fertil d cosas las necessarias ala vida. coge se enella mucho  
p̄a e vino e ayegre e miel e ceraz e de a d se licua a muchas p̄ciosas. ay mucha  
lana e muy fina e mucha seca. labra se enella paxia d lana e seca muy fines.  
ay enella mucho lino e callamo e frutaa verdoes e secas. ay ganados d todas  
suertes. los mejores cauallos d mudo. labra se enella en especial en cordova  
e granada singulares ja eyen e todo apereço d armas e otras cosas al cana  
lteria p̄necientes. la ḡte es biē dispuesta e bellicosa. ay enesta p̄vincia venas  
de hierro. del de seullia d sant lucar base el rio dos r̄ias gr̄ades q̄ d mudo el rio  
en tres partes. p̄o en sant lucar d̄o a jūte por una boca d̄a mar. esta sant lucar  
ē trepua e siete grados. calizē. r̄r̄v̄j. e medio. ē d̄e sant lucar hasta ala ba  
ya d lepe ay tres leguas. va la costa al n̄orte. d̄ta al oeste. en esta baya el  
r̄a s̄ates e lepe e tarifa. e a d̄ comēça el reino d portugal. el p̄m̄o lugar es  
tarifa. ē esta baya d̄ra el rio d guadiana. Duadana nasce d̄as sierras de con  
sagra e s̄gura e passa por la p̄vincia de c̄rmasoura. esta ē sua ribeiras baba  
jos e m̄rta e medellin e ciboadreal. todas las ribeiras son de b̄sa d gana  
dos. en estas d̄p̄sas buē de sierno la m̄s p̄te d̄os ganados d españa. ay  
enlla muchas ouejas d lana muy fina. muchas vacas muy ferrosas. muchos  
puercos ay muchas venas d plomo e ayegre e plata e fierro. es t̄ra d mucho  
p̄a. la ḡte es bellicosa. ¶ De d̄e la baya d lepe a do comēça el reino d por  
tugal hasta al cabo d sant victe ay treinta e cinco leguas. va la costa al oeste  
esta el cabo d s̄a victe ē treinta e siete grados. Jūto al cabo ala p̄te d̄ este d̄  
ta lagos q̄ es buē puerto. d̄e el cabo d s̄a victe hasta al cabo d sp̄chel ay  
treinta leguas. va la costa al n̄orte. este cabo d sp̄chel tiene ala p̄te del s̄ara  
seubal q̄ es buē puerto. e d̄a p̄te d̄l n̄orte a lisbona a do d̄ra el rio tajo. esta  
el cabo d sp̄chel ē treinta e ocho grados e medio. En lisbona d̄ra el rio tajo  
este rio nace d̄as sierras d̄ cudea e d̄ molina e viene por el reino de toledo e  
por el c̄po de arañudo e passa portugal: en gr̄a rio. d̄ sus ribeiras esta cudea q̄  
es buē lugar do ay muchas ouejas d lana muy fina. labra se enlla muchos pa  
llos fines de muchas suertes. toledo es cibdad noble e d̄ rigas e la mas fuer  
te cibdad d españa es gr̄ade e noble: do ay muchos cauallos e muchos mer  
caderes ricos. La t̄ra es muy fertil d p̄a e vino e ganados. esta c̄po ē ara  
ñudo esta playcia e alc̄tara q̄ s̄o buēas cibdades e ab̄oos. todo el tempo  
d arañudo es d̄a m̄s p̄te d̄ b̄sas do ay mucho ganado como d̄a estrema  
dura. este rio tajo d̄a t̄ra d̄ playcia e d̄ toledo se coge oro d̄os r̄pos d̄ estho  
e es buē oro fino: d̄as sierras a do nace ay muchas venas d̄ fierro e labra se  
mucho enlla. Lisboa es buē ciudad gr̄ade e noble la mejor d̄l rene d por  
tugal. el puerto es largo e muy buē. a d̄ esta todo. It̄rao d̄as n̄as q̄ v̄a alas  
d̄ias a calicut e m̄d̄apes d̄p̄cias. es buē t̄ra es t̄ra d̄ mucho ganado. la ḡ  
te es bellicosa e d̄ playce biē dispuesta. esta t̄ra es la p̄vincia n̄ d̄ b̄ba lusitania  
enlla uboad ay muchos mercaderes e ricos. es cibdad d̄ muy gr̄a t̄rao e noble

**Lepe.**  
Huo gua  
derna  
e t̄ra  
dura.

**Cabo d**  
sant victe.

**Cabo d**  
sp̄chel  
Huo tajo  
d̄ortu  
gal.

**Lisbona**

**De geographia: fo lxxvj**

**C**abedel cabo de fanchete al cabo de fanchete ar. xij. leguas. esta el cabo de fanchete en gria. grado 40. r. a. xij. leguas o este cabo esta las berligas q son vj nos y se oco vna isla en medio. delo el cabo o fanchete fasta oposito do es el fin de reyno o portugal ar. xlv. leguas. esta oposito en. xij. grados r. medio. es bue puerto para el el no llamado duerosa este rio viené las aguas oia ner ra q llamá castillanésse en vnas sierras q se llamá orbidos en vna laguna que esta enlo mas alto de dilla sierra: q es gñico y nã hdoa q no le sica su esto. en ella se hã parecdo cosas mofruofas r. corribles: ca tã alta q en todo s tiempos del año se halla enlo miao. esta sierra haze dos vertientes: y las aguas dela pte oí oriere y ferendo vá a aboa: r las otras vá a duero r a rãjo. comieça estas sierras en galicia r viene por las asturias e allí se quito: r las vnas van por veyaga a los mdtos pirineos: r las otras vá por dte orbido fasta a monçayo q es el principio o aragõ: r oí buche por cuca hasta granada. este rio duero como sale oia sierra va a Soria r Arãda r a Simãca: r allí se iñta oí arlan ça r arãpõ q viené de cãpos r burgoes: o allí va a çamora r passã por: Dou tu galã: r entra enla mar en oposito. en las riberas deste rio estã Burgos r vã llabolio. toco. çamo: a. r Soria. r en sus vertientes. Segouia. medina. r Sala mãca. **Leõ. Burgoes. Leõ es cabeça o castilla r la mas ãngua aboado dlay es rica r o macho mercaderes r rica. desta terra fuerõ el Leõ nre dny r el cõde fernã gõçales q fuerõ cauallõs amados o duos q acreçtaron mucho la fe r hixerõ grãdes peçpoa oira mo: os. El oip esta enterrado en vno moneste rio nõ boado sant petro o cardo. el qí cõfisco r docto para su enterramẽto. el cõde fernã gõçales esta enterrado en otro monesterio q se llama san petro o arãpõ: el qí el cõfisco r docto pa ello. esta enterrado junto oia entrada dela patria ala mano de rãda: r cabo el sa muger r hjo: r oí dos capitanes q esto bué cõde nro viené do alinães o nra Castilla los mas pncipales q son los mánquea r velascoa. **De los velascoa** es la cabeça por: rca linea de sucesiõ el cõde establa. r ois mánqes el duq de najara: r oí en alie: r deste cõde viené los arellano/ cuya cabeça es el cõde de agulãr. **El alãdo** es villa la mas nõ boada r mayor o espãna: es lugar noble rico r el mas agradable de buir o espãna y mas abastecido: oia esta rra delas vertientes o duero se llama ca stilla. es muy feril de mucho pã r vino y carne y çaga: pero no ay ayete ene lla. la gite es buena y bué dispocita: belicosa o buena color: r o buena cõduer facid: r dñados es a odo r fidelisimo. **De los oposito** a bayona ay çai: r leguas. va la costa al norte. esta bayona en. xlvj. grados. aq entra el no marino q passa por: puerto marã r recoje la mayor pte delas aguas de galicia. En las riberas deste rio estã la aboado o lago a do ay nabos tã grãdes q pefarvo cinquenta libras. delo bayona entra luego en golfo en do estã el pãdo r põ te veta: r tiene este golfo dos illos delãte y luego esta mar oã. En el pãdo estã la barca o pãdoa en q sus discipulos murçõ el cuerpo del apõstol seõor Sãtiago por la mar de se: jersalẽ: a do fue martirizado: r delo pãdoa fue llevado ala aboado de sãago a oí esta su cuerpo: q la mas pncipal de galicia: q en ñepos passãdoes se llãmã angitãta. Esta pãduincia de galicia es rra de muchas mdtasias do ay muchos ganados r aia: r siluestres. es a ba stado de pã y carne. ay en ella muchos vinos y muy buenos. Sale della muy dpa hasta pa muros r casas q la lleua por la mar a otras ptes. la gite della es**

cabo de fanchete  
Oposito  
Rio duero.  
Tierra de castu  
lla.

Rio marino.

Galicia



# Suma.

habo de  
mongia.  
Finis se  
re.

bú espueña bellícolafáclínaba alatrocinco e dífíclion en fon seroyes: deibe bayona al cabo d' mógua nóbnaoq finis terre ay. rre. leguas: esta al noueste. qñta al norte en. xliij. grados. Deibe finis terre ala coñua ay. rre. leguas. esta la coñua al este qñta al nordeste: cerca d'ia coñua esta vn illo. este puerto d'ia coñua es el mejor puerto d' España: ad' esta la torre d' el espejo q' cañico berycule: aenta q' el puerto vn espejo por quatro d'ia d'ibao e cabo el vn cábil encen: d'ico: el fuego d'í cábil era d' tal cobiaod q' n'ica se amataua en mingi tiempo ni se acaba: a y alalúber oeste cábil se vegá eni e espejo todas las naues q' venia por la mar cóntra la d'ibao d' noche y de dia: como las vegá p'oneyá se d' no detar la a entrar en el puerto: e por esto no se podía tomar la d'ibao: e vn d' se tere q' aq'illo fize encales por arte magica pudo se bazer por comuñ d' de colas q' naturalmente n'en en aq'í efectos: de la coñua latieno al nordeste se pobla vn cabore d' de aq'í cabo hasta a fuete rabia q' es el fin d' España ay ciento e. x. leguas. va la costa al este: estan en medio los puertos siguientes: el p'mero riba deo q' es bué puerto e d' muchas m'drañas a do ay mucha m'adera pa nauos e de aq'í se llama al andaluzia e a otras p'ce. d' de Ribadeo va la costa al nordeste hasta al cabo de lances: e ad' d'ice esta S'antar de q' es bué puerto. ay d' de ribadeo a sant' ioc. rre. leguas. d' d'ice sant' ioc a bilbao. xiiij. de bilbao a fuente rabia vegente e cinco: a ses de fuete rabia está Buitaria e sant' Seba: stan y el passaje q' son buenos puertos. pero el passaje es el mejor: d' toos. está en xliij. grados. en el paraje de bilbao esta la puincia d' Bizcaya: en el de san Seba: stan la de Lepuzca son n'etas de m'drañas de poco pan e vino. Co: men pá de m'jo a que llama bizona: e haq' vino de m'ganias a que llama f' dea. por la mayor parte se poue de otras puincias de pan e vino que traen por el mar e por tierra. ay en estas puincias mucha f'isa para nauos e hayen en ellas muchas naas e muy buenas. Ay en estas des p'ouincias mas naas q' en toa a la España: a g'tes destas puincias son colonias e prestas: ap'allo naos: bellícolos. es la mejor gente del m'do para sobe: mar. En estas p'ouin. las ay muchas venas d' hierro e azero e muy buenas que lo lleuá a otras partes por el mar e por tierra. Labá en ella muchas armas e ames de to das fuertes e muy buenas: n'ie muchos arboles de q' hayen las altas de lí: gas e caros e sacas en quantos. es la légua r'asuen: n'ie muchas fru tas sila: f'res: e grandes manganas e otras arboles. En fuente rabia se auá a España: e entre ella e bayona comégan los m'tes pirineos q' vá hasta a Alldi: q' es. nel mar mediterraneo entre narbona y barcelona eni c'ba do de ruzell. estos m'tes otuó a fracia de España. n'ie d' d' el mar de feré m'dque es fuete rabia hasta al mediterraneo q' es en Colha: s'nta e cinco legua: e por toos las otras partes es España: cenada d' mar. Tiene d' orre: o: quinieras e treinta leguas e de l'gura dos d'ras: e de l'ano d'ito e. rre. d'paran la a vn d'ero de bues: e oen q' la cota son los m'tes pirineos e tu: uer d' la por medio d'la e por la mas n'ra e mejor: a f'ocnada d'ia europa. En Bayona coméga el reyno de Francia. Este reyno se oinde en quat: ro p'ouincias ad'apadas a quatro nos que enella ay p'ndpates. El vno es roano q' va al mediterraneo a do cae la p'ouincia d' Narbona e el d'ali: nao. El otro es garuna a do cae la p'ouincia de Bascosia e de tolosa. El otro es Lica: a do cae la puincia de Tosgna. El otro es L'iana a do cae

Ribadeo.  
Bergas.  
nes.  
Santan.  
der.  
Bilbao.  
Bizcaya.  
Lepuzca.  
ca.

Fuente  
rabia

España

Bayona.



# De geographia. Fo. xxvij

la bella frãcia esta frãcia esta entre dos mares q̄ s̄ el mediterraneo y el oceano y de parte del austro y poniente tiene a españa y a los m̄tes pireneos y del setentr̄o a la germania. esta situada en el ferto y sereno clima de de. xliij. grados fasta a cincosca y trea tiene el mayor dia y noche en la principio q̄ son Bayona y burdeos de quinze horas y media y en summer a do es la bella frãcia de xviij. horas y en la fin q̄ es cabo el rio regno de dies y siete horas es buena tierra abũdosa de m̄tenimiento de la ḡte no es muy belicosa: pero son inclina dos al estudio de las artes y al servicio y trabajo y artes mecanicas. Seruido alo particular della digo q̄ en Bayona q̄ es el p̄ncipio della entra el no nombrado

este no viene de los m̄tes pireneos y passa por saluatierra y por la tierra de orens por d̄ gascouada istra es buena d̄ ganados por q̄ es m̄rañosa de la ḡte es d̄ buenas disposiciones. Bayona es buen lugar y tiene buen puerto. el rio es de mucho peñador y es el no do mas salmones se toman q̄ no en otras y sea. desde bayona a burdeos ay. cxx. leguas. va la costa al norde. q̄ta al nordeste. en el paraje desta costa fasta los m̄tes pireneos es la istra de Gasconia. es istra algo estera. pero es d̄ ganados de gente dispuesta y carnuda inclinada a poca verdad y lamocida. Burdeos es buen puerto tiene d̄ lãre vnos illos en istra en el rio garuna q̄ tiene del iete una istra llamada leirã. este no garuna tiene sus nacimientos en los m̄tes pireneos y en el m̄te comen no: passa por la cibdad y puincia d̄ tolosa a do ha auido y ay estudio general de todas ciencias q̄ en todo tiempo ha florecido en sciencia. en los nascimientos de sterio en esta puincia d̄ tolosa se coge oro fino. Burdeos es noble cibdad rica de muchos mercaderes y mucho trato: es tierra fertile de mucho pã y vino y carnes. Debe de burdeos ala Rochela ay. doze leguas. la rochela es buen lugar y ḡnt y de mucho trato tiene del iete del paerũ una istra llamada a roy. del de la rochela a Enantes ay. xvij. leguas. va la costa al nordeste q̄ta al nordeste tiene la costa en el uerbio del iete de dos alrosos de bayona a enantes es la istra d̄ cõgado d̄ Senana sobre q̄ pã sido las ediquitas de franceses e ingleses. Aq̄ fuerd las hazanas de la p̄nceta a que no fueso españa. Esta Bayona en quarta y quatro grados. Burdeos en d̄ vey y la Rochela en. xviij. Enantes en. xliij. Enantes es el primero lugar d̄ ducaado de boetania y el iete: mas no bie. es aboato grãde y rica d̄ muchos cauallos y mercaderes. es d̄ mucho trato. entra en ella el rio

el qual tiene sus nacimientos en los m̄tes alpes de alemania y pasa en tierra d̄ Banguida: y junta se a di las aguas que viene del monte Lenimo de la puincia de quemiere viene por la puincia d̄ Tozana fasta a enantes es el mayor rio de frãcia que la atraue la toda la tierra de las riberas y de Enantes. es muy abũdosa de pã y vino y de todos m̄tenimientos en enantes comẽça el ducaado de boetania e oure passa a Ruan Debe de enantes de comẽça Boetania hasta al cabo de fonte ay. quarenta leguas era la costa al Occidente peligrõsa de muchas requestas: esta en par del medio Bella istra. El cabo fonte nene al O este istra de Sam a do muchos franceses han derado las quillas a causa de los muchos baros que tiene al derredor. A delante Sam ala parte del Norte estan quatro illos. E acerca dello es esta y istra de Girante. Frente esta adelante del cabo como d̄re el cabo Fonte y el cabo fono. Entre estas istras e illos se haze un golfo y al cabo del golfo esta el castillo de Bertrique es el mas nombrado de toda la

*Handwritten notes:*  
 +  
 alus de  
 Aduis de  
 bayona.

**Basto  
 ma.  
 Ruo gar  
 rana.  
 Tolosa.  
 Burde  
 os.  
 Rochel  
 la.  
 Enates.**

*Handwritten notes:*  
 enantes  
 burdeos  
 por el rio de  
 el rio de

*Handwritten note:* boetania

**boetania.**



# Suma.

betasia. Saín y el cabo fonte está en. xlv. grados y medio norte y el cabo soa no en. lxx. el cabo fieno al golfo d' samalo ay. xxv. leguas. del principio del golfo al cabo d' Quera ay. xij. leguas. En la costa al este de esta el cabo de quera en. l. grados y medio. Este golfo tiene muchos illos y algunos baros q' se peñy olos. desde el cabo de Quera a rusa ay. xxx. leguas. va la costa al este q' va al suete. En medio del río está ciertos illos en la entrada del esta Zinaflosa ala pie del norte q' es cosa muy notada: mas abelste esta la cibdad de Rus. este río se llama estana tiene sus nascimtos en el monte bogesca q' es cote de estana. passa por la puina de España y por la bella franca q' es la mejor tierra d' toda la frica: y viene por la cibdad de Spana a Ruán do entra d' la mar. Esta cibdad d' pan es la mayor cibdad d' frica y la mas noble y q' se dice el parlamento y consejo q' gobierna a todo el reyno. Rus es buena cibdad rica y de mucho trato: cangá le enella muchos liços y buenos pañes de lana ribera deste río son las mas ferules de toda frica de todos mántes mltos conre rusa y el golfo de samalo a do se abre el bucaro de betasia. esta la nomodia entre vn monte alto y la mar. En esta nomodia y en Betasia en las caydas del monte se hallá muchas piedras llamadas Bagares y muy firmes en las piedras q' el agullalleva a su rido. Esta nomodia vez q' es tan rica q' rita al rey se sacras mil coronas en cada año. Del cabo de quera al cabo de caler ay. xxxij. leguas. va la costa al oeste. esta caler en. li. grados en el paraje de esta costa esta la tierra d' Dicarta: esta cosa del cabo como fasta caler tiene al norte ala isla d' inglaterra y desde caler a ellano ay. sino se teleguas d' de caler a brajas ay. xvij. leguas. y desde brajas a beabán otras xvij. Abelste de brajas entra vn buen río en rina y en la entrada haze en medio vna isla q' si trágo. esta costa tiene delste de si tres llas vna enpostó otra: y la primera esta en el paraje deste río y de brajas: esta es la mejor a do esta Adiraburg a do es el puerto o rama q' es vna de las mayores de las del mudo. en el paraje de las islas es el cdoado de flades y la tierra de Los nay. en este cdoado ay de las mejores ciudades de toda la gallia en las riberas de la mar. La puera es brajas la seguda y la mayor es Bar. la otra Bayes las. la otra mltas: y la otra enuer: y la otra El gao: todas estas son grandes ricas y de mucho trato y do ay muchos mercaderes: pasado el cdoado d' flades buelue la costa al oeste fasta la isla de gelada a do entra el río regno q' agora llama el río d' Rus. entre flades y el río del rin e a la tierra de beabán. esta terra de beabán e la d' flades son tierras frías y vienen de abido de la d' p' y d' carnes y ganados y muchas aves. pero no ay vino en ellas: baye vino de ceuda y trigo tostado y molido y cosido es regalo q' es palo dulce a q' llaman cerueja: y a q' lo beue por vino por q' las aguas de la terra son blandas y malas pa buer. esta flades en. liij. grados. beabán en. C. l. en. liij. esta terra de flades y beabán se puee d' azeite y vino y frutas de la terra d' andaluzia q' es en el paña por la mar. en esta terra se labá muchos paños d' pinterias fuertes: y muchos liços y muchas armadas q' se dila es de de dispuesta blanca y colorada. lo sonles los ofiços mecánicos y muy dados a ello: en esta terra q' mltas piedras por carbón q' las más de beabán e buelue a guñe fasta q' son en cdoas el río de reg despues dura más q' no el carbón. El río regno entra en el regno de Elda por tres partes: las dos partes entrá cabo la isla de Elda q' esta d' otro d'

Ruan.

nomadia  
dia.  
Bagar  
tes.

Dicart  
dia.

Brajas.

Flades

Río reg  
gno.

*Handwritten signature and text at the bottom of the page.*

Veneranda...

# Degeographia. Fo xxviii

la tierra q̄ no sale ala mar mas q̄ la tierra q̄ la otra boca entra en el sinpe. **U**ta  
 da. y entre estos brazos q̄ base el rio esta **U**ltima. y en el poño p̄to de la esta la  
 isla de **U**ltima. En esta tierra d̄ **U**ltima se labra los mejores e mas delgados de  
 goa de toda la Europa a q̄ llama oltimas del norte de la tierra es tierra vinosa  
 y d̄ muchos pastos. ay en ella muchos ganados de la gēre es muy ota. e va  
 hite y d̄ buena cōuersaçō e q̄eta e pacifica entre si. es otra abito de la e p̄ e  
 carnes y de peccados: carece de vino e azeite. Este rio del regno es el d̄os al  
 pes cabo alemania del mōte **U**ltima y de tierra nigra y del mōte de **U**ltima  
 viene por **U**ltima e **U**ltima y jūta se conel q̄ viene del mōte de **U**ltima.  
 nasce en q̄tro peccos cada una de las lago q̄ del d̄os esta tierra da en via la  
 guna. pero la mayor de las lagunas es la q̄ esta cab p̄ la abdo de constancia.  
 y de alla va a **U**ltima a do fue el d̄os d̄os d̄os sobre ciertos errores de la  
 fe. y de ay va a **U**ltima e a **U**ltima y a **U**ltima a do fueron murenas  
 das las virgines. Desta colonia fue el d̄os **U**ltima de bulid mero del caua  
 lero del cōmune q̄ gano la casa santa de ierusalē d̄ los orçesignatos e fue el  
 p̄mero q̄ entro en **U**ltima por ama del maro. pero q̄nto e el entro halla q̄  
 tro al rey. d̄os malacos q̄ auia horacado la cercas este rey e los malacos que  
 era p̄sonas llagadas pulie d̄ gr̄a mero d̄ los infieles a causa q̄ comia la carne  
 de los q̄ matau. Este d̄os fue rey de ierusalē por fuerre por q̄ d̄os elegio a  
 por rey de ella no lo d̄so ser: pulie en el r̄pto de ierusalē r̄ta a c̄obelas quā  
 a capturas se halla en aquila cōquistas: suplicaron a d̄os por sacrificios  
 q̄nto: esse a q̄ta de q̄ el fuisse mas ferreo q̄ fuisse rey: e vista d̄ todos del  
 d̄os una lã para e encobio la del d̄os **U**ltima: este fue gr̄a catolico e vir  
 gō. El mōte del sin se llega otro no q̄ viene del mōte: veje d̄ se junta cō el  
 ma cerca de la mar: entre este e el r̄pi es el ducado de **U**ltima. Toda esta  
 ibera del r̄pi e tierra muy feru de pan e vino y de herba: los lugares: las  
 tierras d̄ sus nacim̄tos ay muchas minas d̄ plata muy fina alas p̄tes de ale  
 r̄as: ay muchas venas de hierro: r̄ta es tierra murenas: en este r̄to d̄  
 an es el fin de **U**ltima que antes se llamaua **U**ltima pero desde el rey **U**ltima  
 se llama **U**ltima. **U**ltima es el fin de **U**ltima y del d̄os al no **U**ltima d̄os d̄os  
 gna. va la costa al nord este: en el paraje desta costa esta la tierra de la **U**ltima  
 na magos q̄ nene al austro ala peouia a d̄ **U**ltima: al ponete ata d̄ **U**ltima: al  
 austro ala d̄ **U**ltima: aq̄ta c̄lesia. Entre estos dos nos regno y alq̄son estas  
 p̄ouicias de **U**ltima. **U**ltima. **U**ltima. **U**ltima: tur̄cia. La p̄ouicia  
 de **U**ltima esta en passantio el no d̄ **U**ltima jūta cō la mar: e en **U**ltima de muchos  
 p̄tos os y p̄tos: ay en ella poca leua: quem̄ c̄obos en ellas: gente liberal gra  
 cosa al os: estraños: no son sujetos a ningū señor: hay jueces entre si: cada uno  
 q̄ ngē la cosa publicas: m̄ r̄ta la castidad q̄ no cōtēte q̄ ningū conyca ma  
 ger hasta q̄ se cōdo y se ca. e a esta causa son los p̄dos d̄ **U**ltima: e cuerpos  
 e mas valles. **U**ltima esta entre **U**ltima e **U**ltima. es la tierra feru: e esta  
 ha m̄ las siges e nos en q̄ ay muchos peccados: ay en ella d̄os p̄tos e  
 muchos foz: ay en sus m̄tas ay muchos cobos e muchos manotas de  
 c̄urias: color en muchas am̄ thas fieras d̄ osos e leones e d̄ otras: la gēre  
 es muy biē disp̄ta de gēre cuerpos e gestos. La gēre mas graciosa e



uente. Pape. le



## Suma.

mas liberal y mas belicosa y mas valiente q ninguna otra dela germania. **E**t  
todas se oyse en vna erſal germania. la istra deſta germania es istra. esta deſbe  
cincuenta y tres a cincuenta y ſeyſa grados. nomen el mayor dia y noche de. xlvij.  
**Albu.** horas y media: y esta la entrada de **Albi** en. lvi. grados. Deſbe albi va la co  
ſta qrenta y cinco leguas al no deſte. qnta al norte q llena en ancho mas de  
**Dacia.** xv. leguas. y en la entrada. y llama ſe esta entrada la puenca de **Dacia**. esta  
el cabo deſta tierra de dacia en ſeſenta grados y medio. y deſbe esta istra ala  
de gocia a q llama nuruega q esta caſi toda rodeada de mar no ay mas de tres  
leguas: otras diez falta la istra de dacia q esta en la pte de nuruega y de gocia.  
**rio albi.** aſi q ay dos dacia en vna en la germania y otra en la nuruega. **E** deſbe **Albi**  
al rio coora ay ſeſenta leguas. esta coora al oeste. Toda la tierra de entre el  
tos dos rios ſe diſe tierra de germania la mayor: y de dacia: y entre estos dos ri  
os estan la puenca de **Waburg**: y **Meſenburg**: y **berlin**: y **marca** antigua: y  
todo es germania. estos dos rios de albi y coora nacen en las sierras de **Boe**  
**boemia.** mia q ſon vnas sierras al niſtima hechas triangulares: en medio deſtas estan  
boemia y boaga: y deſtro deſtas nace el rio albi y corre por la germania hasta  
q entra en la mar: es grande rio. Las ſietes deſtas puenca de la germania ſon  
gotes: ſon deſpueſta: y de grandes cuerpos: y altos: ſon nraes a blacos: ſon be  
licosos q ama la guerra: fuertes. estas gotes tuvierd en rpos paſſado con du q  
q peſtola en ellos y con aſi ſe defendierd del impero romano q niſca las pur  
do ganar: ay q muchas vezes gano ala **Dacia** hasta al no regno: pero ſiem  
pre ſe defendierd a q paſſo del rio: esta al tiempo de cesar auguſto el q lea hizo  
tanta guerra q los puso en mucha neceſidad: y a q ſi la cauſa ſe coortard con  
a q ſe fien ſubjetas al impero romano: pero q no le pagaren cosa ning ſia por  
q la tierra es algo eſtremada cauſa de ſu frialdad y todas muchas montañas: estas  
quales ay grandes montañas a do ay muchas animales fieras: y fauajas: y  
muchas minas de piedra y acero y de **Plata**. La puenca de **Boemia** esta  
toda rodeada de muy grandes montañas a do ay muchos animales fieros: la  
tierra de dentro es llana y muy frutifera: ay q no ſe coje vino en ella: y a falta  
de vino beue cerueza. pero ay muchos ganados y gruſcos: y grandes paſſos  
para ellos: y a esta cauſa ay mucha carne y encaños y eſtacos mucho peſca  
do: ay en ella vna cibdad q ſe llama **Boaga** q es gran pueblo: ay dizen q en  
tiempo paſſado ay a cincuenta mil vecinos en ella. pero q quando la heresia era  
en ella vna batalla entre los creyos y los rpanos: e de murido rtaes q quedo  
mas de la media deſpoblada: y deſpues ſe ha poblado mucho. Entre las ci  
puenca deſtas heresias era vna en q deſi q las mageres era comun: y ca  
da vna eſcoga la q queria y deſia q con ella qria hazer generacion e criar el  
mano ameto de Dios q dio a **Noa** y a **Eua** q noo diro. creſco y multiplicad y  
bendix la tierra. y aſi lo hazia: ay ay deſe que esto no es acabado de qnta.  
En esta tierra ſe coje oro en vn rio de ella q viene a **praga**. La gente deſta tierra  
es valiente. grandes de cuerpos y hermofos y eſtoyados: y es la mas belico  
ſa de toda alcaſia. La regno ſobre ſi que no quiere e obedecer al emperador  
Tiene al conſte ala puenca de **moravia** que es gran tierra y frutifera de mu  
chos lugares y muy poblada. nesi al medio va a **austria**. Deſte este no coo  
**ra.** ra hasta al rio **niſſa** ay treinta leguas. esta la coſta al este. qnta al no deſte.

# De geographia. Fo ruc

Estos dos rios son las provincias de pomeran y de polonia mayor. tiene sus nascimientos este rio en las sierras hermanas a do esta provincia de polonia menor. y la de mofonia y la de rusia q es junto a los mares balticos y rricos. Polonia es reino sobre si ay q no es grande y es muy bien poblado de muchos y gentiles lugares. la gente bella es hermosa y de gentiles cuerpos. y gobiernan de gentiles sacos y son amigables a los estranos: la tierra es fértil y tierra a todo ay muchos mineros. en especial de laton y de cobre. no nevaz vino fino lo trae de fuera. beue cerveza. tiene grandes rios a do ay muchos y otros los peccados. tiene muy buenos y gentiles castellos. Desde el rio mofalla al no más ay. m. lxx. leguas. va la costa al este. q no al nordeste. esta en tres rios dos lagunas grandes: y de cada vna dellas nasce un buen rio: va entráboles a entrar en la mar en vna entrada q la mar haze en la tierra cabo albigé. Alqui es la provincia de polia que esta en esta costa oeste mar. y tiene ala provincia de rusia al oustro. y al poniente ala de polonia. Este no mamon nasce en los montes rifeos ala parte del setentrí. Esta tierra esta en cinquenta y quatro cinquenta y cinco grados y en cinquenta y seys. tiene el mayor dia y noche de diez y siete horas y tres quartos. Desde este rio mamó hasta Lancia q es provin. la setentrional ay de noventa leguas. va la costa en cerco oblico al Norte este. esta Lancia en sessenta y dos grados. en esta tierra son las provincias de Lituania y lituanie y samofonia: y do tiene ma y mofonia q está entre los montes Rifeos y el mar de setentrion. Lituania esta en sessenta y dos grados. tiene el mayor dia y noche de diez y nueve y tres horas. mofonia lo tiene de sessenta. a esta tierra llama Sarmacia la le. setentrional. desde lituania hasta a Throna ay cinquenta leguas. esta virona al norte: va la costa en cerco oblico. esta virona es sessenta y quatro grados y medio. todo este mar de setentrion q entra por entre vadia y la tierra de goda falsa esta provincia de virona se llama mar gotico. y tiene en ancho bico en largo desde la tierra de goda ala de germania y a toda la tierra falsa esta de virona quarenta y cinquenta leguas. tiene muchas yslas pequeñas: y tiene tres grandes. la menor destas tres esta en el paraje de la tierra de vadia. la otra esta a mano del oeste a diez leguas de ella. llama se Sclandia la mayor. esta entre lituania y virona. y esta es mas q ambas las otras. llama se Boda son todas bien pobladas y buenas yslas. Desde virona buelue el mar al nordeste q rta al O este ciento y quince leguas. y es vna manga angosta que no lleva de largo a do mas quinze leguas: en partes ay no diez. y a treynta leguas a delante de virona haze vna buelta de mar a manera de hoz de poder vistas como el gaulá y buelta de la hoz. y esta buelta y el cabo de la manga acaban en sessenta y siete grados: y pasan el tropico y circulo arctico. por cima de esta mága y de ella buelta entra vna entrada de la tierra q en el principio tiene quatro o cinco leguas de ancho: y al cabo de la manga otras tantas. en medio es mas ancho. llama se esta tierra Boda la oriental. esta en sessenta y siete grados. tiene el mayor dia y noche de veynte y quatro horas. la virona esta en sessenta y cinco grados: y tiene el mayor dia de veynte y vna horas. roderin esta en sessenta y seys grados y tiene el mayor dia de. xvi. horas. Desde el cabo de la mága a do tomé q a la tierra de Boda o Throna falsa Throna q es el fin

Rusia;

Rio mofalla

lituania.

Sarmacia.

Mar de goda.

Yslas gotica. Throna.

Goda oriental.

# Suma.

Tierr de  
godia o b  
nomaga.

della ay de legua: va la costa al sudeste. y de alli buelue al sueste fasta al es-  
tremo d'entre la tierra de godia y de godia. esta godia es como y la cercada d'  
mar q' si tova q' no tiene sino fasta tres o quatro leguas de entradas de tierra. es  
tierra frigidissima. tiene fasta cinco y cinquenta leguas d' longitud: y poco menos d'  
latitud es cerca de reboda. tiene en medio vna grande laguna. entra a ella el  
agua dela mar. tiene otra ala pte del suroeste de q' sale en rios q' van ala mar.  
**Estania.** Tiene el suroeste ala p'vincia de Estania. y al sepieste a sucia y a Berlanter.  
y al poniente ala p'vincia de engostanter. y ala de noroeste de do se llama  
Thomaga con opido el vocablo. y porq' los q' navegan d' el de la Germania a  
esta tierra de godia: viene a esta p'vincia de Thomaga q' les es la mar cerca  
na y de mejores puertos: por esto le llama la noroega con opido el vocablo.  
Este cabo de godia o do es Thocofia tiene al poniente tres y las a cerca esta  
tierra q' esta en largo noroeste y va de etras. llama se foelie. forcinca y  
chaces. tiene este cabo ala pte del suroeste vna gran copia de yslas pequeñas  
q' estan juntas. y estas esta al Este Oeste con otras q' esta al poniente y par de

godia.

Escocia y Gocima que esta cerca de entradas. Esta godia esta de do d'ocien-  
ta y nueve a sessenta y seys grados. tiene en el principio el mayor dia de diez  
y ocho a diez y nueve horas: y en el medio de beynta y veinte. y en el cabo  
de veinte y vna y veinte y dos. es tierra a do los frutos se cogen en tres mes-  
ses. siembra el trigo en tierras a bueltas de los yelos viene muy pacio y ha-  
zen se grãces mieldas. ay grãces mieldas. ay en ella los mejores ocos: es y sal  
conca o el mudo. o y en q' lo causa el poco dia q' tiene para caçar el invierno.  
esta tierra frigidissima pero bien poblada: y de muchos ganados. Estas p'ov-  
incias de godia y godia sucia y noroega son grãces p'vincias: solia tener  
sobae si cada vna un rey. y agora son todas de un señor. y el señor q' las pose-  
e llama se el rey o de Denamarcha. tiene gran cantidad de bestias. la tierra es fertil  
la gente es valiente y fermosa. pacifica entre ellos: contra los estranos cruel y animo-  
so. estos señores en otro tiempo a Inglaterra y a francia y otras muchas p-  
vincias. Suecia fue llamada godia por los godos q' la ganaron. es tierra d' grã-  
ces pastos y d' muchos ganados y d' grãces mieldas: do ay muchas anima-  
las fieras. La noroega es tierra muy fria. coge se en ella p'ca. ay mucha carne  
y mucho pescado. En estas tres p'vincias ay muchos animales de pieles d'  
los quales son para enforros. en q' ay enforros de armijos y de martas y de  
bellinas y Erises. ay muchos mineros de plata. ay fierro y otros metales.

Debe el comienzo de la entrada de godia buelue la costa al norte veinte y  
cinco leguas: y de alli buelue al Oeste cinquenta leguas. esta costa tiene al norte  
trece y veinte leguas al mar d'gelado. el invierno puede navegar porq' esta en ro-  
dos tiempos: do q' no puede andar en las naos. Entre estos dos mares es  
la tierra de Pilaplanter. Debe esta tierra ala vela entrada de do godia la  
oriental ay d' mar veinte leguas. esta tierra de Pilaplanter se acaba en el fin d'  
las cinquenta leguas al Oeste: y alli comienza la tierra de Engostanter: y buel-  
ue la costa al sudeste cinquenta y cinco leguas fasta a Lpooz p'vincia. y de  
alli buelue la costa al norte fasta la p'vincia Aduroz. y va la costa en otros  
lo oblico cinquenta leguas. esta murra al Oeste del mar congelado. ay de  
de muros al mar d'gelado sessenta leguas. Esta muros y el mar d'gelado es

*marcha*

mar da  
do.  
Pilape-  
lanter.  
Engos-  
melanter

*geron*

fessita e fessita e vn grado. tiene el mayor dia e noche de dos meses e medio  
 continos q̄ son dos meses e medio n noche sin diaz en os dos e medio d̄ dia sin  
 noche. Esta pilapelanter en fessita e nuca grados e mediacione el mayor  
 dia de dos meses continos. la tierra de engioudlanter otros dos meses d̄ dia.  
 Esta es tierra frigida e abita en cuevas por el mucho frio. biue de caça e de  
 pescado. vistē le oclās pieles de los animales q̄ cagan. En esta tierra ay estos  
 blancos. los quales quexa d̄ el yelo cō las manos e entrā d̄ b̄ arco d̄ el yelo a to  
 mar los peces para comer. En esta tierra se coge el cristal. la gize es robusta  
 e biē espuesta: e son todos blancos. no se coge en ella sino auca. La provin  
 cia **Aliduroi** tiene al oclō de la ysla de **Yslāoa** q̄ esta al Oeste d̄ esta provin  
 cia e al norte de **Aliduroi**. ay desde murō a **Yslāoa** oclō e veinte leguas. Ay  
 desde **Aliduroi** e desde **Ybentia** a **Yslāoa** oclō e diez leguas. esta **Yslāoa** en  
 fetenta e fessita e en grado. tiene el mayor dia de dos meses e medio: es bue  
 na ysla e biē poblada pero es muy fria. abita en ella en muchas cuevas de in  
 tento. comē mucha carne. no tienen vino. tienen mucho ganado: la lana es  
 gruesa de q̄ hazen los vestidos. la gize es biē espuesta. el mar es de la mayor  
 parte azul. esta rodeada esta ysla de otras pequenas. tiene de longitudo tre  
 ynta e cinco leguas norte sur. e de latitudo diez e doze. **¶** Por esta parte del  
 se rētrō no ay en estas n̄pos noticia de q̄ ay mas provincias: e bueluo alas  
 yslas q̄ estā al norte de la costa de **Britania** e **estrabo** de **cales**. e digo q̄ desde  
**cales** fasta cabo doble q̄ es en **Inglaterra** ay siete leguas d̄ mar. desde cabo  
 doble a cabo celi q̄ es en par de **Urente** ay diez leguas. va esta costa de ingla  
 terra passada **cales** al luengo d̄ **Britania** e **Urente** de latitudo veynte e cinco leg  
 uas. esta cabo celi de la ysla de veynte e d̄ cabo fonte veynte e cinco leguas.  
 esta costa d̄ **Inglaterra** es buena costa e tiene buenos puertos a **Isamia** e **ar  
 tania** e **antona**. e **antona** es buen puerto e gētil la villa. e tiene de lat̄ a la ysla  
 de **Uduc** q̄ tiene buenos singieros. esta ysla es de muy buena yerua. e ay en  
 ella muchas oujas de ganado muy fino. cabo celi tiene al Oeste ala ysla la  
 cia a seys leguas. e dos leguas adelante de la cía son las **oolingas** q̄ son vnos  
 baros muy peligrosos. estas yslas estā d̄. j. grado. desde cabo celi a **artania**  
 ay quise leguas. **artania** es buē puerto. tiene en medio d̄ la entrada vn ysla.  
 desde **artania** a **antona** ay treinta leguas. de **antona** a cabo doble quarta  
 en cabo noble esta vn buē puerto. desde cabo doble a **Londones** ay veinte e  
 cinco leguas. va la costa ala media partida d̄ Oeste e noroeste. navega se jū  
 to ala tierra por q̄ adentro ala mar ay muchos baros. **Londones** es la cabeza  
 de **Inglaterra** es d̄ bozo grāde e noble: ay en ella muchos mercaderes e ricos  
 laboran se en ella muchos paños muy finos. toda la ysla es abastosa de pan e  
 de carnes. ay en ella mucho ganado e muchas oujas de lana muy fina de q̄  
 laboā los paños. e de esta ysla lleuā la lana e paños por mar a muchas parti  
 das: e grāta por ser tanto fina. ay en esta ysla muchas venas de estaño fino  
 e de plomo e muchas piedras preciosas gacates e de otras. no ay en ella vis  
 no ni ayegreā a causa d̄ es la tierra húmeda e fria: pero lleuā la de españa d̄ la  
 anallusia e hazē cerueza de ceuaba e trigo como en **flāda** de q̄ vñan por vis  
 no. La gize es biē espuesta: son blancos e colorados bellucos en cuabos  
 e de la flossa: crucies. En esta tierra fuerō las fabulas d̄ el rey **Uisarte** d̄ la me

Yslāoa

Inglaterra.

Antona

Londones

Estāño

disponit



# Suma.

la rebenta: e las abunçanças e pronosticos de merlu q̄ nak lo en esta tierra. Esta Inglaterra fue poblada de gigantes quando la destruyçión de troya vi no en capítã nombrado Brito con tierra q̄te ès octroya e o fubido en ella e vido a los gigantes e echolos de ella e del nombre deste bauto se llamo britania despuera ganaron esta ylla de las tierras q̄tes de saxonia e pasieron le nombre anglia q̄ en esta lengua quiere decir Inglaterra. e despues ganò esta no ra vn duq̄ benamorado de dōdo los reyes q̄ oy son en Inglaterra proceçó pero no le mudo el nombre, en esta tierra ay vnos arboles q̄ las hojas s̄n de color en el agua se tornã peces e las q̄ caen en la tierra se tornã auer. Debe cabo de ella a escocia a q̄. leguas: a la costa al norte, pero es toda barosa e peligrosa. Escocia se aparta de Inglaterra por vn brazo de mar q̄ passa por ençrambas q̄ no lleva mas de dos leguas de ancho: e de largo tiene sesenta. esta ylla è escocia es q̄uada e cada q̄uada tiene sesenta leguas de largura. es segũa Inglaterra en ferriedades: vn q̄ no es tanto grãdo. esto es de. lvi. fassa. lvi. grados. e Inglaterra de de. l. fassa. lv. en esta escocia es lo q̄ se oye del purgatorio de sant pãticio q̄ oye q̄ vno de los dōdo por vna cueua debajo de tierra. cabo esta ylla esta otra ylla pequena a do oye q̄ los hōbres no pueden morir: e q̄ quando son viejos e inciles los saca della e los lleva a otras tierras a q̄ se muerã. Esta ylla de escocia tiene al Oeste ala ylla de Ibernia q̄ tiene en largura sesenta e cinco leguas e en latitud quarta e dco. e ala pte de Inglaterra tiene muchas baros: e ala parte del Oeste muchas lizas e buenas puertos e grandes peñirias: e sierra se mucho el pescado q̄ se toma en ella e a esta causa van b̄ cipeña e sierra a pescar a ella: la tierra es algo mōnosa. ay en ella mucho ganado si cestre. ay las mejores herencias e lebrías de rebo el penite. los hōbres della mas belicosos: buen suero a los pueblos en las estancias. este pan pero no coje vino ninguno: son grãdes comedores de carnea e grãdes bebedores de vino quando le hallã. esta situada debajo de cuenta e vno fassa de cuenta e cinco grados. tiene el mayor ola de. xvij. hōras e media. En esta ylla llama los marcanes e nãdoy en ferro: pãq̄ ylla esta al norte e seidiã de ella en seidiã ta grado: e alio si por semejca de la otra q̄ se oye yllano llama a esta yllano. pãq̄ yllano significa estar en mar etao: e yllano es do no esta etao.

Escocia.

Ibernia

Esta Ibernia o ylla tiene al Oeste ala ylla de Brasil q̄ esta en de cueta e vn grado: e q̄ si recodo. e tiene de largura doce leguas e nueve de latitud. ay dōdo ylla ala d̄ brasil sesenta leguas: esta al noroeste de españa. tiene españa a Inglaterra e ala sorliga al norte. tiene la comuna al norte. q̄ra al noroeste. ay de dōca la comuna a Inglaterra dōca e treynta leguas. de de Brazil a d̄te no oca leguas. e d̄te hōmes o dōca e dōca pte del ponite e seidiã bolamos al estrecho de Gibraltar a do començamos. dōca q̄ de de d̄te a Gibraltar ay doce leguas. estas doce leguas tiene la mar q̄tro leguas de largo entre africa e europa. a q̄ se mira africa e europa. esta Gibraltar en. lxxvi. grados el lugar es gentil e el mas fuerte de toda la costa. de Gibraltar a malaga ay. xv. leguas. esta malaga al Este. entre ambaa esta marbella q̄ es puerto. el paraçe de marbella esta la serrania de rōca q̄ es tierra alta q̄ començã de Gibraltar e va fassa granada. rōca es buen lugar e fuerte dōca p̄ncipales del rey no de granada. de lo coje mucha seda. malaga es buen puerto ay q̄ ceplaga

Ylla de Brasil.

Gibraltar.

Malaga.

esta Ibernia o ylla tiene al Oeste ala ylla de Brasil q̄ esta en de cueta e vn grado: e q̄ si recodo. e tiene de largura doce leguas e nueve de latitud. ay dōdo ylla ala d̄ brasil sesenta leguas: esta al noroeste de españa. tiene españa a Inglaterra e ala sorliga al norte. tiene la comuna al norte. q̄ra al noroeste. ay de dōca la comuna a Inglaterra dōca e treynta leguas. de de Brazil a d̄te no oca leguas. e d̄te hōmes o dōca e dōca pte del ponite e seidiã bolamos al estrecho de Gibraltar a do començamos. dōca q̄ de de d̄te a Gibraltar ay doce leguas. estas doce leguas tiene la mar q̄tro leguas de largo entre africa e europa. a q̄ se mira africa e europa. esta Gibraltar en. lxxvi. grados el lugar es gentil e el mas fuerte de toda la costa. de Gibraltar a malaga ay. xv. leguas. esta malaga al Este. entre ambaa esta marbella q̄ es puerto. el paraçe de marbella esta la serrania de rōca q̄ es tierra alta q̄ començã de Gibraltar e va fassa granada. rōca es buen lugar e fuerte dōca p̄ncipales del rey no de granada. de lo coje mucha seda. malaga es buen puerto ay q̄ ceplaga



porq̄e ancha e tiene buenos aferraderos pa las andas. la dhoada es gentil e fuerte e muy bastida porq̄ tiene por veyna la dhoaleyria. es la mejor dhoada del reyno de granada. es el mejor puerto del reyno. es grãde estada de nauica. ay estada grãtrato. debe malaga al cabo de gata ay. rrrv. leguas. va la costa al este. esta malaga e gata en. rrrviiij. grados. e cabe el cabo de gata esta almeria q̄ es puerto e genil lugar. es del reyno de granada. en este reyno ay muchos veynos de alibre en canbas. e coje se del mucha leua muy buena. e d̄ste se puce españa e otras muchas peidas. es tierra fertil e deleytosa e de grãdes tierras. cabo la dhoada de granada esta la tierra nueva q̄ es de las altas de españa q̄ tiene en si todo el año la nieve: e las verntes d̄sta se palla oro. d̄ste el cabo de gata al cabo de palos ay. rrr. leguas: va la costa al noroeste. quarta al este. esta el cabo de palos en. rrrviiij. grados. cabo el cabo de palos esta cartagen a ala per del oeste. es el mejor puerto de españa en el mediterraneo. esta es la mejor cartago de den mucha memoria ay las historias de enca de esta casta tiene el nome al reyno de murcia q̄ es tierra de riega los panes. la ḡte d̄ste reyno de murcia q̄ es de africa e de sicilia. son pa mucho. d̄ste el cabo de palos al cabo de denia ay. rrv. leguas: esta denia al noroeste. esta en medio al d̄ste q̄ es buẽ puerto. debe denia al cabo de alisa q̄ ay. rrrviiij. leguas. esta alisa q̄ al norte. q̄ta al noroeste. en. liij. grados e medio. esta denia en. rrrix. e medio. tiene el cabo de alisa q̄ una isla ala per de denia. e la isla e el cabo d̄ste d̄ste ro de abas de baroa. e jute al cabo esta el puerto de atopia. entre estos dos cabos esta la playa de valdia. es peligrosa porq̄ tiene malos aferraderos: e porq̄ es descubierta de leua. en este gaje es el reyno de valdia e al medio de la esta la dhoada de valdia q̄ es dhoada grãde e noble e muy deleytosa de muchos yerbales e tra. ay estada muchas mercaderias q̄ traen e todas las tres p̄das de asia africa e europa. e tra de muchos vinos e mediana de p̄ e de muchas frutas. coje se en ella mucho e ucar e bueno: e mucha leua. lab̄ se en ella mucho espãnes de lana e leua los mejores e mas finos de toda españa esta en valdia de oro de furre las batallas de bayasofas de buẽ de contra las moros de africa q̄ de el gano esta dhoada. pallas de los alisa q̄ esta el puerto de totosa q̄ es buẽ puerto. ad̄ entra el rio dho. este rio necesita moras de santillana e palla por d̄taba. a este rio viene todas las aguas del reyno de navarra e la mayor per d̄las de arago e catalafia q̄ viene d̄los montes perineos: e d̄los montes magores de españa. las riberas d̄ste rio ay muchas dhoadas la principal: son logroño e calapora de donde fue quilliano. tabea de nauarra. zaragoza de arago. todas las riberas d̄las riberas d̄ste no son fertiles. e traas de rogato. coje en ella mucho p̄ e mucho vino e bueno e ayete e casiano e lino. e muchas frutas. la ḡte d̄las riberas es naturalmente belicosa q̄ no teme al fierro. a estos d̄ste hercules q̄ palla los mas reynos de toda la espãña: e los lleua consigo pa otras pres q̄ no anibal cerco ala dhoada de calapora estubo d̄ste r̄po sobre ella q̄ los d̄la dhoada e abaró las pallancas: e man tenia se d̄la carne d̄los r̄d̄ores q̄ matau del real e alos q̄ a ellos matau por nã los en la cerca armados e armados alas almenas e por el tempo de los q̄ vey en la cerca no ofusã los del real allegar e la dhoada fasta q̄ lino e y mentes sacos los d̄la dhoada e fallã las puertas abiertas muchos dias

almeria.

denia / da.

Carta / gna

Reyno de / murcia.

Reyno de / valencia.

rio dho.

Zaragon

calapora / ra.

Handwritten scribbles and marks at the bottom of the page.

# Suma.

¶ no visto a ninguno de otro: e ni visto salir ninguno a ellos a un d'co temerant  
bal entro de otro por una puerta q' esa cerca de rio e ydo por la calle via a un  
cabo de estar dos espaldas sin unas coberturas se la una a la otra: e echaua mu-  
chas piedras q' luego o delos golpes q' se oian: y llegados a ellas maravillo se  
ver como se cobria: por si sin q' ninguno persona las mudo: e vio a cerca de las  
en h'bre visto echado en la calle e preguntole q' a do era la gente de la cobria: e  
qual le tiro como era todos muertos: e mostro le un poco de carne de hom-  
bre asido q' tenia en el seno de q' comaxinas dos espaldas deo amba por ar-  
mas e infinitas a ad'la cobria. las q'les oy oir. las mugeres d'los iberinos  
son a natura feroces. peley e ayudo a sus varones varonilmente. contra lo or-  
mano se mostraron hazafiosas. si se ve q' v' d'cas matuan a sus hijos por q'  
no facian en poder de sus enemigos. entre estas gentes iberinas e francia esta  
los montes pireneos q' los divide a ellos e a francia. e ala parte de setentrion tenen  
alas puñcias de lepayce e viscayala ma hazafiosa ocita gente iberina ha-  
sio la de Cantabria. De octo los alia q' al cabo de aguas ay .rrre. leguas  
esta el cabo de aguas al Este. q'nta al nooche en .xiiij. grados. esta en medio  
el puerto de Tarragona. e cabo el cabo de Barcelona. Barcelona es ciu-  
dad noble rica e gen. tiene los mejores edificios de casas de toda la europa  
es cabeza del reyno de cataluña. es tierra muy fertile. esta llamada la provincia  
tarragonense. del cabo de aguas al cabo de tres ay doze leguas. de ca bo de tre  
es al puerto de narbona ay .xv. leguas. va la costa ala media parte de los  
re e de nooche. esta el cabo de tres e .xiiij. grados e medio. narbona en .xiiij.  
e medio. area de narbona esta colida a do se acaba españa e comienza francia.  
aquí esta el monte de Boula q' es el fin de los pireneos. de este monte ay memoria  
das historias passadas. ad es el cobrado de rugelida do es pprian. ¶ Harbo-  
na es gen. cobrada: e es la mas noble de ella. puñcia narbonense. esta puñcia  
es en reyno de fracia. esta entre el monte comeno e el mediterraneo comarcao  
legua do: e comel con do de rugelida do es pprian q' es de la españa. Este  
rey no de fracia llega de el mar mediterraneo de narbona fasta el mar oceano  
de burdeos e de los montes p'neos fasta el rio regno do comienza la germania  
e fasta los alpes do es el d'alfinsogo. esta provincia de narbona es muy buena  
e fertile de mucho pan e viuas e carnes. ay en ella mucho ganado. es tierra de  
mucha yerua. passada narbona esta el puerto de sant peo q' tiene al d'ante  
una ysla q' tiene .xij. leguas de largura: e de cara de la en la tierra esta el puerto de  
la Magalona de facia la fabula del hospital de la magalona: e mas adelante  
son aguas muertas. de este narbona ala magalona ay .xij. leguas. de la magalo-  
na a aguas muertas otras .xij. esta al este en .xv. grados. ad es el monte p'cia  
no q' ha sido cosa noble: al cabo de aguas muertas entra el rio roano por  
dos partes de la mar. el rio roano nace en el monte boula e a este viene quasi to-  
das las aguas de los alpes q' nace al poniente: e luego como nace passa por  
un rio ouano e tra e va lago grande: e ay va ala d'ada de los q' es cosa an-  
igua en la mas noble de fracia e alli se le allega otro rio q' viene de la burgun-  
dia e de ay va a seten e va a aguas muertas a do tra de la mar: e dire este rio  
e los alpes es la tr'a de d'alfinsogo de fracia a do son muchas aguas ocias e  
do son los o'pos nauales a do fuerd las batallas de nobres de las aguas

Canta-  
bria.  
Tarta-  
gona.  
Barcelo-  
na.

Harbo-  
na.  
Harbo-  
na.

La ma-  
galona

Aguas  
muertas  
Rio ro-  
ano.

d'alfins-  
go.



por los romanos. toda esta traza es ferri y oia mejoa s' rone fridia. d'ose aguas  
muertas a marçilla ay. xxiij. leguas esta marçilla al este q'ra al fucite en. cluof  
grandes. marçilla es bué puerto: la cibo ab g'elli abubofa. ca tierra do ay ma  
cha sal. esta puincia d' marçilla se acc'hib'it' a una gouernar por senadores q' gar  
aroua s' iusticia y gualta estos aplasie d' mucho las leyes d' atenaa: y vfar d' bi  
en oiaa. d'ose marçilla al cabo d' Etrae ay. xviij. leguas. tiene esta costa d' d'ite  
vna y r'ona de y r'ona q' va a oiaa cerca oiaa d' baros. esta en. xliij. grados y me  
die. A y o' d'ose los y r'ona fast a Genoua. xxiij. leguas. Esta genoua al noroé  
ste. q'ra al este en. xlv. grados. esta en medio veyntemilla. oneste para je comi  
çã los m'ores alpes q' va a Allemaña: ante de genoua esta la saona. En estos  
alpes q' comiçã eni el cabo d' operas y v' fasta alemaña: y ala germania el f'ce  
trid: e a o' d'ose ca el m'ore adula naçõ d' al ponite el rio reno y el n'ro r'ona  
e ala g'ed'io d'ite nasce el danubio q' va a grecia e al mar Eurino. y el rio pa  
do q' va por la l'baroria y yralia al mar adonico. y o' d'ose m'ore adula bu d'ose  
las alpes al coiente fasta grecia y fenecen en la c'çianonia acerca de macedo  
nia. Genoua es bué puerto la cibo noble e rica de ay muchos mercaderes  
q' març' en todas las partes d' m'udo. den' muchas nabes e carracas gran  
deas a mapotes oia españa. na se'notia sob: e si. rige se por senadores. esta en  
xlv. grados. de ste genoua al cabo Allomã e a p'ila ay veynte leguas. esta pl  
la es. Este: e tiene a r'ona q' ca puerto en el mar Adriatico al norueste a q' d'v  
ta leguas. En el para je desta costa d'ose veyntemilla a p'ila estan las pu  
cinas d'ia c'çpania y deia l'baroria q' son parte d' yralia. e estas puincias omi  
de el rio p'ado q' nasce en los Alpes en el m'ore adula d' vna grãde laguna. e  
va por entre la C'çpania e la l'baroria fasta a r'ona a o' entra en el mar  
adonico. ala parte del a'nfro cabo el mar ca la c'çpania. Ala parte del ferri  
mã y d'ose alpes ca la l'baroria. En esta l'baroria son la p'mera puincia pas  
saca los alpes la de Libicoliano a o'ca la cibo a o' ca cabo de Adria. :  
Esta cibo a o' de milã ca la mayor d' yralia. esta muy poblada. es muy rica. ay  
en su comarca muchas minas de fierro e azero e plata. lab' se eni la muchas  
e. mas y am d'ose los mejores e mas fines d' m'udo. cojese en ella mucha seoa  
ca tierra muy ab'õosa de todos m'ores m'istos. esta duab fue fundada d' g'è  
re de francia en esta manç'õ: ouo d'ente d'iferõdas en frãcia en q' la g'ite de  
lla fue d'õal'õba en dos partes e la p'ce q' m'ores puo como v'õto se salio d'  
frãcia e passo en la l'baroria e p'allo d'ertas caçerias a o' agosa ca milã. e co  
me los parçao la traza buena y ferri coificarõ alla la duab de milã e a'nfro  
d' enella y coificarõ otras dos en las riberas d' el mismo rio. despues de milan  
esta el març'õ d' m'ãna y el d' v'rona: y despues el d' p'ona q' es p'ro a r'ona  
le neçia. e cabo diamer e el rio passa esta el duçedo d' ferrara. todos estos mar  
ç'õs e buçõs q' cae en la l'baroria son tr'as muy fertiles e muy abundo  
sias d' todas cosas. esta otra p'ce d' a'nfro entre la mar y el rio p'ada estan las  
puincias de saona y genoua e bolonia y reuena e r'ocõna e p'ila q' de mas de  
ser muy ferri la tr'ã son tr'as q' son se'õntes se bor fi: e son muy r'õdas e  
ricas e las mejores d'ia yralia. de ste p'ila a reuena ay. xxv. leguas. y de sta an  
ç'ura va la tr'ã d' yralia. d'ose p'ila fasta roma e d' roma fasta la calab'õa ilica  
p'v. e. xxviij. A y d'ose p'ila a oranto q' ca el fin d' napols. e d'ite e d'icõna le  
c. liij

marçilla

Genoua

P'ila

L'baroria.  
C'çpania  
Adria.

L'baroria.

C'çpania.

# Suma.

guas y esta es la longitud y latitud. ay de oxi cabo alio mo al cabo d mdr ne/ gro. xv. leguas. esta mdr negro al sur. tiene esta costa al Oeste de otras las ped/ has llama se la vna gorgonia y la otra cábraya. esta el cabo d monte negro al sur en. lxxij. y medio grado. del cabo negro al cabo latroya ay. xvij. leguas. esta la troya al sur. este. antes d el cabo ala pie d este esta p d bino q ca buen puerto. del cabo la troya al cabo d sanseuora ay. xvij. leguas. esta sanseuora e. lxxij. grados y medio. esta en medio d estos cabos ouira vicia. passaro el cabo de S. auera esta ofia q es el puerto a do entra el rio Xibris q passa por roma. Roma es grã ciudad a do es la silla spcial d el sro por do ay fueron mar ty rreos sant peo y sant pablo. esta ciudad fue en tpo passado sefioria sobre si. Soue naua se por senabores. rtes senabores trã filosofos e p d bres amigos de mucha coza y eligiendola. los q les p o puesto los inter dicos y co las ppias y particulares solam de tenia su mdrõ nera ala cosa publica. y esto tenia por grã y memoria p pta. y en lão q estos vicos asil ofe fofarõ elegi dos por senabores y gouernarõ roma tuuo y adõnio lo su sefiorio grãos p uindias e q tuuo e espãña y africa y italia y grecia y alas armemas y a sira y arabia y a egypto y africa y libia y a etiopia. fassa la ciudad meroc y africa odoe el mlo fassa amibia q es oca otra pte del est. esto d gubalar y fassa los mdrõs a talõs. y todo esto possiya roma pacifico por el buõ regimõto del se nado. po despues andõõo los tpos fuerõ romadoe algunos cauallõs y mã ecbos por fadores por senabores y como a q uos fuerõ retribidoe por senado res cõ la mucha cobicia y eõ la poca esperõcia y sciencia q teniaõ ouloaron la cosa publica por la particular y por sus passiones y intereses ppios de don de se figurõ las discordias y guerras caulca. r asil vino roma en poder de los q ma pudieron y de Julio cesar q fue el primero emperõr de roma y asil estuuo roma en poder de operadores fassa cõstãntino q seõo tperadores tto el ñngio alla ygllesia y al papa como a cabeza dela y como a succio de sant pe dro. y como esto fue seõo perdo se d senado r a q p bidoe pto roma su sãto rto: a q vino cãlo q of es q ay nõ tiene el quinto de su ytalìa. Lo s fundado res desta roma fuerõ Romulo y Remo a q uos q rto la toba. pero despues los emperadores caba vno en su tpo la noblecurõ y a crederõ. Del sãto cabo de sant Seuera al cabo de ausa ay diez e dho leguas. esta el cabo de Ausa a la media parriba del Este fueite en. lxxij. grados y medio. tiene el cabo de Ausa ala pie del sur ala isla p d a. desõe el cabo de ausa al garelano ay treze leguas de la p dte del Garelano a napoles otras treze. esta Napoles al este. q rta al no: dõte en. lxxij. grados. Napoles es buõ puerto xabõca d el reyno d napoles es ciudad ma y nõbrata noble y rica d mucho trato. ay en ella muchos mer caderes ricos y nobles cauallõs. es la mejor ciudad dela y talia despues de roma. sobre la ciudad entra vna p dte del castelõ la mar. desta punta fassa el ca bo de salerno ay. xv. leguas. esta Salerno ala media parriba del este fueite. salerno y polica y soales son buenos puertos: y soales ñgne vn illo e medio tiene salerno de suer a diez leguas al fueite. q rta al sur. ay desõe Salerno al ca bo de rjoles. rrv. leguas. esta rjoles al sur. q rta al fueite en. lxxij. grados y me dio. esta en medio el puerto de Baraço. d el cabo d rjoles ala isla d cealia ay oõ leguas. esta cealia en. rrr. y lxxij. grado. tiene por la vba õtõne por

Ponbil no.

Sanse uera  
Ruo tibe na.  
Roma.

Garella no.  
napoles.

Salerno

Baraço  
Cealia.

la linea del Este. q̄ra al suroeste . i . leguas al cabo della estan tres illos. una por del Este. tiene por la pte del auistro al sur. tres leguas. tiene por la v̄a del Este. xxx. leguas. es una muy fertile y la mejor del mar mediterraneo: y la mayor. tiene mucho pan y vino y ganados y muy buenos caballos. valien / tes q̄ llama cristiano. tiene tres m̄does grandes. el vno es el m̄doe etna o gena q̄ agora se llama m̄doe bel. en lo mas alto deste m̄doe esta vna boca grande de cuera por do sale grandes llamas de fuego. y q̄ndo a q̄das sale causa se q̄tro y como la bumbas de canes. oye q̄ en esta isla oyo grandes q̄ su p̄tir por eno / jo q̄ ouo de mayor de ellos lo echo dentro desta cuera alo hondo de la re q̄ capo del vno lado: q̄ quando se buelue del vno lado al otro sale aq̄lla se llama y se fa sen aq̄lloras por do es la fuerza de su buelta haze mouer todo el m̄doe q̄ esto haze tener q̄ dentro de aq̄l m̄doe ay abidada de agua y de metal de fuego. y como la bumbas de profundo causa agua: y aq̄lla se jura e del aq̄sire y fuer / ue y como de su beruir se cause ay se la ouerisioa distos el m̄does haze abidita fra por do es p̄ira y causan aq̄llas llamas de fuego y aq̄l royo: lo q̄t asifue criado: y esta natura m̄te p̄ueno q̄no haze fin. esta isla fue poblada de gente de etna q̄ primero se llamaū siculos. y del nombre dellos se llamar̄ Sicilia eniende q̄ fue vna cō la tierra de etalia y q̄ por mouim̄to de tierra y inunda / cion de agua de la mar. fue apartada de la tr̄a y otro lado se dice de calis y de otras p̄tas. esta isla ay buenos puertos y nobles ciudades. pero las mejores son la parte del Este a do pueblo Hieracules y a do es la aboat q̄ llama garago / ga de sicilia. entre esta isla y africa ay otra isla q̄ se llama malta. esta isla tiene al Oeste a corcega y a cerdeña. ay de este sicilia a cerdeña cinquenta y cinco le / guas. tiene cerdeña al auistro a africa a veynete leguas y al setentr̄ a Corce / ga. esta Corcega tiene a Genova al setentr̄. ay de genoua a corcega treynta leguas. neme Corcega treynta leguas de iogiuo y quize de latinio. es una de muchos bastim̄tos y ganados. Cerdeña tiene. x. leguas de iogiuo norte sur y de latinio veynete. neme buenos puertos y muchos illos en derredor. es tierra muy fertile. estas dos islas son de las q̄ dize de afortunadas. esta de Cer / deña tiene al oeste tres islas la vna se llama mallorca y la otra minorca. o la iuzca. la otra son de terra. ay de corceña a minorca cinquenta y cinco leguas. de / ne minorca por la v̄ba de la vna se fue q̄ quize leguas: de la misma nome. vij. ay de minorca a mallorca diez leguas esta norte sur con barcelona. es una q̄ dize. tiene en cabo q̄tra doze leguas. ay de do ella a barcelona y a tortosa y a tarragona. xxx. leguas. esta estas islas en. xl. y. xij. grado. la mejor de estas islas es mallorca y la principal aboat della se llama mallorca. tiene otras vi / llas muy buenas. es muy fertile. coje se en esta mucho pan y vino y mucho aze / te q̄ se lleva a otras partes. ay en esta mucho ganado de lana muy fina. labran se en esta buenos pastos finos. no ay en esta lobos ni otros animales q̄ mal hay a ellos ganados. ay en esta singulares perros q̄ apuoa a sus señores fasta q̄der la vida por ellos. de mallorca a Juca ay doze leguas. tiene juca al derredor muchos barcos. esta de cabo de denia q̄nize leguas. esta cabo es una foam̄era q̄ es como vna copa de metal angosta. desde cabo de rigollos a Stranto ay q̄tra de doze leguas. esta en otro al noroeste. q̄tra al norte. otra es el buen puerto la aboat es fuerte. es conquistada muchas vezes de los barcos de grecia tiene

Corce / ga

Cerde / ña.

Mallor / ca.

Juca.

Stranto



# Suma.

ala velona q̄ es en grecia a d̄ize leguas. esta otraráto en. clj. grados y medio  
nqui entra el mar adriatico q̄ va fasta venecia entre ytalía y grecia. d̄ize el ca  
bo de otráto buelue la costa de ytalía al noroeste. q̄rta al oeste hasta a reuena  
q̄ es en opoſito de piſa. ay oeste otráto a reuena d̄ize q̄ veynre y cinco leguas  
es la costa buena y ay nella buenas puertoo. italia dura debe d̄iranto fasta  
aloe alpes. esta oeste. clj. grados fasta. p̄v. neme otráto q̄ es el reyno d̄ napo  
les el magoſia y neche de. clj. horas y medio. la campania y Roma de. cv.  
la lombardia de quinze y medio. En reuena entra el rio **Padro**. este rio tiene  
sus nacimientos en los alpes en el monte abula y viene por ytalía entre la cápa  
nia y la lóbaria fasta esta reuena ala parte del ſentrid̄ es la lombardia. y al  
cabo della en el mar adriatico esta **Venecia**. ay oeste reuena y venecia treyn  
ta y cinco leguas. esta venecia al noroeste en. cl. vij. grados. **Venecia** es ſeñor  
ria sobre ſteſta aſentada dentro del agua de la mar. es rica. tiene grãces r̄ſa/  
ros. la causa es porq̄ tiene por ſeñor a ſane **Adar** coſ y eſp̄a rocos las r̄ſas  
d̄ta pulda y ſeñora en una torre de ſant marcos. rige ſe por ſenadores. ay ca  
ella grãces mercaderes y poderoſos q̄ trata en todas las p̄ſas d̄ mundo.  
por la mar nenē cōtinua guerra cō los turcos. tienen las por veynos ala p̄t  
del oeste a do es grecia. y al ſentrid̄ tiene alo alpes. es tierra fertil. ſue r̄ſa  
va d̄ gētes d̄ tr̄opa q̄ v̄lterō cō anteno: por el mar adriatico q̄ndo fue d̄ſtruy  
da tr̄opa. **Deſd̄** ven esta a beſtoere y d̄ana noua ay. x. vj. legua oeste deſtoere  
en. cl. viij. grados y medio. **Deſd̄** ſe acaba ytalía y comieça **Breca**. Deſtoere del  
foste al cabo de **Parſo** ay quize leguas y buelto el cabo esta **Parſo** al nor  
oeste. y a q̄ entra en rio grãce q̄ viene de los **Alpes**. deſde **parſo** fasta la eſta  
metaba q̄ esta juro con el cabo de **Almea** ay ſeñora y cinco leguas. va la cos  
ta al ſucite. deſde **parſo** a metaba esta diez eſtas en loenqe de la costa q̄ ſi en  
cōpas una de otra toſas al **Sucite** vnas d̄ otras. esta metaba y el cabo de al  
mea en. cl. v. grados. va la costa al ſucite. tiene buenos puertoo. en el paraſe d̄  
**parſo** al ſentrid̄ de la otra parte de los mōtes esta **ſp̄dancia** q̄ ugoa ſe oye  
**Ingria**. y deſta p̄t haq̄ia el mar adriatico comieça en **parſo** la p̄ouincia d̄  
eſclauonia. y d̄ el p̄ue deſta la de **Liburnia**. y deſp̄es la de **dalmada**. toſas  
estas tres esta entre **parſo** y **torajo**. y entre el mar adriatico: y los alpes. y  
enſta **dalmacia** ſe acaba los **Alpes**. y entre **venecia** y **parſo** esta la p̄uincia  
de **ſiria** y **Comacia** deſp̄es de **dalmacia** esta el puerto d̄ **Duraço**. y en este  
paraſe esta la q̄ propiamente ſe llama **Breca**. esta p̄ouincia de grecia conſina  
cō **Adacoſonia** q̄ la tiene al oeste. y al aſtiro tiene ala tierra de **Jonia** en la  
qual ay muchas p̄uincias. **Albania**. **teſalia** y **boecia**. enſta **teſalia** ala parte  
de **macroſonia** esta el monte **olimpoo**. el q̄ toye q̄ es el mas alto del mūdo: y que  
ercede ala region del ayre a do ſe congela las nubes y truenos y relãpagoſ.  
En este monte en lo mas alto del teniã en altar los filoloſoſ paſſaſos al q̄ ſi/  
biã cada año vna vez aſacrificar aloſ dioses. y eſtãdo alla en lo alto veyã de  
baro de ſi las naves y los truenos y relãpagoſ como le causa en la regiõ d̄  
ayre. y porq̄ en lo alto del no auia ayre ninguno ſob̄ d̄ eſp̄oſas y agua cō q̄to  
ſiſieſſe para ſu ſaluo. y ſeço el ſacrificio eſcruuã ciertas letras en la ceniza del  
ſacrificio aſſi como las deſp̄uã eſcritas aſſi la eſallegan ome año d̄ta milãna  
mãra: y por eſto ſab̄ d̄ de cierto q̄ el monte **tracõia** la regiõ del ayre. ſia eſta

Reuena

Venecia

Comien  
ça grecia

Parſo.

Eſclauo  
nia.

Dalma  
cia.

Duraço

Breca.

Adacoſ  
onia.

Monte

olimpoo.

Teſalia.

De geographia. fo. lxxiiij.

parte del mōre entre cesalia y macedonia esta Arcadia a do ay los mayores y mas bñauos alios del mōdo. En esta Arcadia esta la laguna Lerna a do Hercules mato la serpiente por ay el bosque dōde mato al leon. Cesalia es buena tierra: en esta esta el monte Parnaso: la cibdad y prouincia de atenas q̄ fue: mator dōs filosofos de grecia q̄ fuerō de los mas sabios del mōdo do fuerō Socrates y plato y sus sucesores. Estos se gouernaron en comuni: dōs: y fizierō leyēa y nūlissimas ala policia d̄ta vida humana y generaciō del pueblo iustas y honestas y prouidencias: y de ad̄ laa tomarō lo romanos. desta tierra fue Jason y agamenō y archileas: y ad̄ es lacedemonia q̄ tambiz fue mator de filosofos: y pōccierō alos d̄ atenas en liber hōrar aloa d̄ta nos y viciōs: e oyā q̄ los ateniēes sabiā la filosofia: pero q̄ no sabiā usar d̄lla para q̄ no sabiā hōrar aloa viciōs. Estos d̄ atenas fizio craxas d̄taos perias y vido que auia mucho tiēpo q̄ sufrīā la fatiga: deliberarō de morir por la libertad: y salieron dela cibdad y metierō se en cierta afañā: y d̄ta mar pelcarō tan reyo que desbaratarō ala flota de los perias y loo caxaron desta tierra. Junto con estos esta Acaja y despues Boecia. En esta boecia esta la cibdad de Tebas la q̄ es t̄lico y poble Latino b̄jo del rey Agemō el qual y otros sus h̄jos a fuerō embuado a por su padre el rey Agemō: desde coloco a bukar a europa la hermana la qual auia sido hurtada en vna festa taurina q̄ era en vna nao q̄ tenia en la proa vna figura de tozo y en la naua en grecia. y desta d̄ta d̄en q̄ tomo el nōbre esta n̄ra de Europa por q̄ fue reyna en ella. y cō ma cauto nō la h̄allo delibero de hazer lo q̄ su padre le auia m̄dado q̄ era q̄ no boluiese sin ella. y h̄yo su oraciō al oraculo el q̄ le mandō q̄ siguisse a vn buey y do a q̄i fuesse a parar fiziose vn lugar. El q̄ buey fue a parar a do es la cibdad de Tebas. y de su d̄do deste buey se llama la prouincia boecia. Esta prouincia de boecia y la de Acaja y cesalia tienē del oeste al mar Jonico. y del oeste al mar abriantico ad̄ el mar de duraco esta la Helona q̄ es q̄er: ca d̄ arcas. es vn puerto. esta al este oeste cō taranto que es en ytaia. desde la helona ala entrada de Sicilia ay d̄ta cuēta leguas. En la costa al Sueste. quarta al este. ay en esta costa bueno a puerto espero el mejor es Lupato tienē del este vna isla llamada epafalonia. do de la entrada de esta faza al cabo a do es la entrada de la tierra d̄ta moica ay veynte leguas y no tiene en esta veynte leguas de largo y la mar entre la tierra: y la moica mas d̄ h̄tro leguas y al cabo de esta entrada ay muchos r̄os. y está estas dos costas Leste oeste alu luego esta tierra de lamorea es toda pierna como pulpo o cāgrejo. tiene quatro pandpales en oerredos. y en trecaos vna de lla y las otra faze vna entrada en la mar q̄ es alarga en el principio y angosta en el fin: y ala parte del este y ala del oeste tiene muchas islas pequeñas a cerca de lla. Junto d̄ta la entrada de esta tierra de la moica cabo Acaja: es la prouincia de Corido que son aquellos a quien san: Pablo el r̄ca sus epistolās. y es do la de corimo al austro y en el medio de la moica esta la prouincia de peloponiso: y al fin q̄ es el austro esta la q̄ llama moica de quē tomo el nōbre la moica. Esta tierra de la moica es muy buena tierra y muy fertil. tiene bueno a puertos. Esta en p̄. grado y medio. nene al fuste ala isla de Candia a veynte y cinco leguas. Creta nene cuēta leguas de longitudo Leste Oeste. y el ultimo es do

arcadia.

del monte  
parnaso.  
atenas.

Lacedemonia

Acaja  
Boecia.

Helona.

Lamorea.

Corido.

Peloponiso.

# Suma.

Es tierra de muchos viuos y buenos. ay desbe ella a africa cinquenta leguas y a armenia menor q̄ es en asia o turca. rrrv. y a rodos. rrrv. entre rodos y armenia menor y tierra de pōte y la libia: ca ay muchas yslas pequeñas. esta ciōla en. rrrviii. grados y medio. y la entrada dela mēda en. clxj. desbe de la golfo dela entrada dela mēda va la costa al este veynete leguas. y alio se ha/ye vn cabo. y buelue la costa al noroeste. quarta al este treynta leguas. esta costa tiene al noroeste jūsto de ella la ysla de Negropōte. tiene negroponte ó lōgitud veynete y cinco leguas: esta non es el estrecho tiene tres leguas ó tanto negropōte tiene al este a veynete y cinco leguas a la ysla ó Eriō. desbe el cabo de negropōte al cabo de palma ay quylx leguas. esta el cabo en. clxj. grados y medio. paze se cabo el cabo vn buel puerto q̄ entra dētro dela tierra. Desbe el cabo de palma buelue la costa al noroeste treynta y cinco leguas por vn golfo q̄ va entre dos tierras q̄ liua en ancho ocho leguas. al cabo dēste golfo en tre este golfo y macedonia y desalla esta la provincia de epiro. en esta una fuente en la qual si merçed pades arbiuo se mara: y si las meten amatabas se enciende. y por esto dizen q̄ tiene virtud de dar y quitar fuego. Desbe el cabo al puerto dela pēnilla y al cabo de familia ay doze leguas. y pasado aq̄i esta el puerto de faue q̄ tiene vn ilco de a tre y de aq̄i sale la costa al este fasta una pūta y aq̄i se pobla buelue la costa al noroeste veynete leguas: y ha se ve vn golfo q̄ tiene diez leguas en ancho. y de alli buelue la costa al este fasta a Galipoli q̄ ay cinquenta leguas. Galipoli es buen puerto y tiene de la treta iscos. y antes de galipoli ay otros puertos en esta costa. pero el mejor es sroba. Galipoli esta en. clv. grado. esta cabo la entrada del mar pēntico. En el paraj de esta costa estan las puñcias de cperenceo y peloponēso. La de cperenceo esta ala parte de galipoli. y la de peloponēso esta al poniente de la de Epiro. esta nēst al terremoto la puñcia de trada q̄ esta cabo los mōtes Oballo y Traco. esta tierra es muy fertile y de gēte muy froye: las principales puñcias desta tierra de grecia son macedonia y Traca q̄ estan en las cercas de estos mōtes. Desbe a macedonia fue rey alexandre magno hijo del rey filipo: este alexandre fue el q̄ conq̄isto a asia y a mucha parte dela india: grā varō y de grande animo q̄ legō su animo si los suyos le siguieran y no le material eō geruas no cessara de ganar todo el vnivero. este fue gran varō e esfuerço de animo y de la gloria va iñtephōre. franco. liberal. dabiloso. cruel. e mērisimo: era los vōidos. Esta grecia ay q̄ es poca terra ca muy buena y fertile y abundante de metales. Desbe tierra hā leydo los mejores filiofōs de toda la europa. los quales florecerō prinçipalmēte en la dōdo de athenas. y en esta grecia hā sido los mas señalados varones y valientes en armas de toda la Europa. Desbe fueron Jason y Ercoles y alexandre magno. cuyo maestro fue el filiofoso Aristotiles: el q̄ dixē q̄ fue de macedonia: pero no fue sino de cardous ó España. Pasado el puerto de galipoli se pobla vn cabo: y poblado aq̄i cabo entra la costa al noroeste por el mar pēntico fasta al puerto polisto q̄ ay veynete y dos leguas. desbe este cabo de galipoli al de Zirmē: nta. mēta: ay una legua efcassa de mar. este es el estrecho a dōdo pades tres dōs gias y medios fijo la puēte sobre nauias por dōdo passo las bueltes cōtra grecia y macedonia: y ay q̄ los griegos le q̄: arō la puēte y lo edparō de grecia

Ciōla.

Negro/ ponte

Epiro.

galipoli.

Peloponēso.

Traca.

Grecia



Alexan  
bre mag  
no cōtra  
asia.

*[Handwritten scribble]*

*[Handwritten scribble]*

*[Handwritten scribble]*

*[Handwritten scribble]*

*[Handwritten scribble]*

*[Handwritten scribble]*

*[Handwritten scribble]*

*[Handwritten scribble]*

*[Handwritten scribble]*

*[Handwritten scribble]*

*[Handwritten scribble]*

*[Handwritten scribble]*

*[Handwritten scribble]*

*[Handwritten scribble]*

*[Handwritten scribble]*

por fuerça de armas. Alcançoe magno buxo del rey Filipo que sendo vejar  
 esto q̄ Xerxes auia hecho passo en Asia e como a todo alla e a Iberia y me  
 diar e la inola fasta el rio ipanin. y de alli se boluio porq̄ sus çertos se çiraron  
 del q̄ los tenia ocultados e se çirian boluer a su tierra. e boluiedo se en babil  
 lonia despiesto aloa q̄ quisièr boluer se a grecia: e diolos grãdes dones y çu  
 dose con algunos q̄ no lo quisièr detar. y despues los supos porq̄ el no q̄ se  
 boluer a grecia con ellos e tiero yemas con q̄ maribolo q̄ despues q̄ se pa  
 llard sin el les peso mucho. e assi se estuier sus çirras entre las capitanes de  
 las quales cupo egypto a tolemeo la muy çrrio el qual como la çerpo e lo  
 lleuo cobigo e lo sepulto e la cibdad d' alexandria q̄ esta cabo la boca de nilo: la  
 qual el mismo alexandre auia edificada. Aduchon dize q̄ este alexandre lleo  
 fasta al rio gãges y q̄ all se llamaua señor del vniuerso y q̄ Aristotiles le dice  
 q̄ fasta q̄ suplièr lo q̄ auia en açli riono se llamasse señor del vniuerso: y q̄ ale  
 randre mudo a dos capitanes supos que facien el rio arriba cō dos nauios:  
 y q̄ les dio balthimero para tres meses y q̄ a aquellos facer e nauegaron el rio  
 arriba fasta q̄ me les quedaron sino diez dias de los tres meses: y q̄ el dia q̄ se  
 queriã boluer vler d' ritar en castillo muy fermoso cerca del mar: e no que ve  
 nia todo cubierto de flores muy olorosas: q̄ vieron q̄ salian por medio del  
 castillo infinitas arboles de flores e frutas muy diuersas y q̄ remarã a peñe  
 ra para y e çirã q̄ quando llegard a el vler d' que era tanto fermoso y q̄ çirã  
 fias colores q̄ la vista humana no podia cõprender de q̄ fuesse la edificia: e  
 vleron q̄ encima de la puerta çtaua una grãde ventana muy fermosa: e por  
 ella salia una çadena muy gruesa q̄ ananchaua todo el rio: y çtaua atada  
 en un marmol e çola una piedra q̄ uiaua çla otra parte del rio q̄ era çã gran  
 de como una torre y de diuersas colores q̄ no puzièr determinar de q̄ color  
 era y q̄ traxaron de la çadena e procurard de passar por debaxo della un na  
 uio para passar adelante y q̄ no pudierõ. e çtãdo en çello q̄ vlerõ en la ventana  
 del castillo por do salia la çadena çtar un hõbre muy viejo e de graue experien  
 cia çpado de pechos sobre la çadena y q̄ çtaua vestido todo de blanco e la  
 barua muy çrõda e muy blanca e los cabellos blancos y q̄ vieron q̄ se reya e  
 que le preguntard q̄ porque se reya: y q̄ respõdolo me d' vuestra innocencia  
 e q̄ es lo que querçis çazer: e q̄ le dixerõ q̄ eran de alexandre el magno señor  
 del vniuerso: e queriẽs passar por debaxo de esta çadena a saber lo q̄ ay en  
 çterio. y q̄ el viejo se comẽço a reya de mejor gana: y q̄ le dixerõ q̄ porque se  
 reya cõ tanta voluntad y q̄ respõdõ q̄ porque auis d' çlo q̄ alexandre çra señõ  
 del vniuerso: e q̄ les çpau saber q̄ todo lo que alexandre auia çanado no era  
 çanta parte de tierra como era una çola una parte de çello un hõbre: e q̄ les  
 dize q̄ se boluiesse que no podiã passar adelante: porq̄ despues que el mundo  
 se auia formado nũca por aquella çadena auia passado mas de dos hõbres  
 e q̄ aquellos nũca auia buerto ni hõbre que por ella passasse arriba no podia  
 mas boluer: y q̄ les mudo q̄ uiesse a alexandre q̄ se boluiesse q̄ se permiesse no  
 podia auer çtudo e q̄ elio le dixerõ q̄ no oleriã boluer por çello de su señõ  
 alexandre q̄ no les çcrea. y que el viejo se çirã un anillo de oro del peso en el  
 q̄ çtaua çgastonea a por piedra en çlo vmano: e q̄ se le çpõ en la nauie e les  
 dize. yo e do d' çte anillo a alexandre en testimonio q̄ os çrea. e q̄ de alli se bol

*[Large handwritten scribble at the bottom of the page]*

tiero e hallaró a Alcedore junto a él río e le dio el anillo e le dixeron lo q  
 el viejo les aya dicho: q Alcedore se hizo llamar a sus filosofos. Los dize nica  
 supiero que fueren que significasse q embio por Aristoniles el qual vino.  
 e como vio el anillo q le dio a Alcedore. Dicho: guardealo bien este anillo q  
 vale mas q quatro tesoros tiene: q le respondió Alcedore como sabes tu  
 esto? q le dixo q se lo mostrare. q hizo poner en peso mag gande q q esto  
 a Alcedore q pudiese en la vna balança quatro joyas ricas e raras: Alce  
 rante las hizo poner q despues de cargada la balança q tomo Aristoniles  
 el anillo e lo puso en la otra balança e que pesava mas el anillo q todas las  
 joyas e tesoro de Alcedore. q q despues como q hizo quitar todas las joyas  
 la balança e puso en ella a do estavan las joyas sola vna paja e que puso el  
 anillo en la otra e se bato e tomo vna poca de tierra e cubio el ojo del anillo  
 tierra: e cubierto pesava mas la paja que no el anillo. e que visto esto Alce  
 dre se turbó e q le dixo Aristoniles. Dicho: este anillo vale e pesava mas q tu  
 tus tesoros: e cubierto de tierra no pesa vna paja: tá poco la pesaras si tu  
 cubren de tierra: guardalo bien q este es el vniuerso q que te quieres llamar  
 filosofo q Alcedore le dixo. Dicho: pero q veas en qué poco lo tengo mira aca.  
 q q lo echo en el río. e que como el anillo cayó en el río q se queo en el agua e  
 encima del agua. e camégo a mirar a Alcedore e a q se fiesse el río arriba a do  
 aya venido: q troca via lo fue murido fasta q traí puse de vista q q tales q  
 oaró el párauo. e esta dize q es la causa por q Alcedore se deluso. otros dicen  
 q es veras q el embio ciertos capitano por la mar. q q estos entraron por  
 ganges: pero que Alcedore se tomo de Espana q se acerca a ganges. Estos  
 griegos e macedones e magos antes de Babilon e Troles era gres para po  
 ce e no sabian pelear ni tenían ni vsauan armas: los de yndia los se  
 liuearó leuemente. e como viendo se subieron tomassen armas e las vsassen  
 salieró tan fuertes e esforzados q de ningunas se les auer salido tan fuertes  
 los hombres en tiempo pasado como de ellos. Debe de ser tomar todo p  
 cipe e estado q tiene cargo de defender e gouernar su pueblo o tener armas  
 e hazer a los subditos vsar de ellas: pues el exercicio de las haze a los hombres  
 ser esforzados. Dicho: las cosas se peora de q de Grecia: pero las dize e bastó  
 para señal. Debe polistro va la costa fasta al cabo de Constantinopla q es la  
 entrada del mar Euxino. Constantinopla es bué puerto: e la cibdad es grande  
 e noble. es cabeza de imperio e o toda la tierra de grecia: es la cibdad a do  
 mas secho se nã bñados hã pasado despues de roma. En esta se puso nombre  
 el emperador: constantino q en ella hizo el palacio imperial. En esta en ella vna egles  
 sia de santa Sofia q se dize que es la mejor de edificios de todo el mundo.  
 Este imperio es agota de rucos por nros pecados. quic quisiere ver o leer  
 como el emperador ha de ser elegido e coronado de tres coronas vea el capi  
 tulo. Principio. 11. De del cabo de Constantinopla buelue la costa por el mar cu  
 rano al norte: quarta al noroeste quatro leguas fasta al puerto mofaber q  
 es bué puerto a do esta vna forma la cibdad. esta Constantinopla en. 11. vi. gra  
 dos. Dicho: scriber en el vi. De del mofaber buelue la costa al este fasta al ca  
 bo si canar: q del cabo del canar buelue la costa ala media partida del nor  
 te e noroeste quinze leguas fasta al puerto de Barus. de q q abelice en el 11

**Consti  
 nopla.**

# De geographia. Fo rrrvj.

vertiente de las aguas q̄ va al danubio y se acaba la tierra llamada grecia. la q̄ agora es de turcos q̄ la posse. Barua es buen puerto y entra en un buen rio que al oñte q̄ va a Jalen quando truro a **Aldeos** de colcos y el velle mo dozaco q̄ gana ad vinaro capino y sus hermanos hijos di res **Algonos** q̄ no de los embros su padre a buscar a Europa su hermana. oul nombre de la q̄ se llama la tierra europa. aqui es la provincia de russia. de hoc el puerto de barua al cabo de págali ay veinte e diez leguas. esta págali al noroeste en .xliij. grados. en este mudo esta el puerto de Caratra. y oneste cabo entra el rio de nubio por cinco braços en la mar. en el paraje de esta costa está cabo el no danubio los **Troglotas** q̄ son mala gente e gran oca la oncerca la costa es alperra y petrogola. Del bel danubio al no bonitines ay quarenta leguas. va la costa al noroeste. Este no danubio nene su nacimiento en el monte adula q̄ es el fin de los Alpes e do comienza alemaña la alta q̄ propriamente se dice germania por q̄ elos alemanes q̄ está en los nascimientos del danubio y del rio ne regno q̄ es en russia son parientes de los silesos. e por q̄ se trata e comunican tanto concilio como si todos fueren hermanos se llama germania. este es uno de los mayores rios del mudo: e este viene todas las aguas de los montes de alemaña y de motenegra y de los de boeday todas las aguas de los Alpes q̄ van ala parte de setentrion e de los montes rifeos. este es en sus nascimientos de la parte de las alpes q̄ se el austro ala puncia de iuxua q̄ es fina con **Costiacy** mas al onte ala puncia de **Bama** la q̄ tiene al occidente ala de **facula** e al oriente ala de **Chiter** y **raibona** e ala de **patana**: q̄ está alas vertientes de los montes de **Boemia** entre los montes y el danubio: al austro tiene otros Alpes al onte e setra e a rina. tiene el oriente ala puncia **austria**. e al austro a **marcasie** q̄ esta en el austro ala puncia q̄ es **buensia** e va al danubio. **austria** tiene al onte a **albaregaico** e a **grabida**. y despues a **Panoma** la superior. y despues a **panoma** la inferior. estas tiene a **ingria** al setentrion de la otra parte del danubio q̄ esta entre el monte **carpat** e el danubio. estas **panomas** tienen al austro de la otra parte de los montes ala **etrasonia** q̄ esta cabo el mar asiatico. **ingria** es buena tierra y es de christianos: y de **ingria** haze el onte son todos turcos. Estos **ingrios** son buenos hombres de armas. usan arneses e cubiertas. nene contina guerra con los turcos: son gente de mediana cuerpos e robustos: e de dura cuer: facion nene buenos cauallos ligeros. la tierra es fértil. pero mucha parte de ella es ociosa. y en los desertos ay muchos osos e cabras mofescas e otras animales silvestres. tienen muchos rios e fuentes de bué agua. tiene gentes cibadas. pero la mayor es **Buoa**. **Austria** es grã puncia: e fina con **ingria**. tiene muchas villas e castillos. La principal cibdad de ella se llama **Vienna**. la tierra es fértil y es muy fria. es tierra de muchos ganados e de mucha caça. La gente de ella es muy fermosa e bien dispuesta: andan a la caça e a monterca. La gente de ella mejo comofacion de toda **Alemaña** e la mar **gradosa**. La gente daba a **delictes**. Estos de **Austria** y los de **ingria** comarcan con los turcos. Y de estas provincias hasta al mar **Euxino** toda la ribera del danubio es de **Turcos**. y de lo que queda los nascimientos es de **spanos** e llama se **Alemaña**. Estos **ingrios** tiene al onte las provincias de **Setcastra** y de **Tranilvania**: e

Barua.

Aldeos.

Troglotas.  
Iuxua.  
Buensia.

Panoma.

Ingria.

Austria.



Dacia.

Galacia mayor q̄ son todas entre el Danubio y el monte carpato y la Silua Thracia y a Dacia. Panonia tiene al oriente entre el Danubio y sea mōtes ala parte del austro a Bessina y a Scythia q̄ esta el setentrion de Galacia: y despues a Media y a Dardania. y cabo el Danubio a los trogloditas. Los ocaña tierra es de turcos. y cabo los trogloditas es la que llama gran raryquia en tierra de Media. Toda la ḡte de las vertientes del Danubio son gentes feroces. tiene tierra fertil y mucho p̄ y mucho y crua y muchos ganados y es fria y fria. tiene esta ribera del Danubio el mayor oca y noche de etos y fere de oca. y grecia de quinze. de la otra parte del Danubio cerca de la oca es Media inferior: y despues Beta y Dacia. Los getas son propriamēte dicitos todos y misios. de etos ay dos naciones. los viros son a los mōres y los otros a las riberas del Danubio. estos cr̄ ḡtes q̄ no sabian que cosa era guerra ni arma. b̄sial en comū no conoca cosa. pp̄ta. su mārenim̄to era leche y queso y carne. falta q̄ tuvier̄ por señas: y capitā a Boensitas p̄dōe noble de buena parte. el qual busco armas y les mostro a usar de ellas: y en poco de t̄po les hizo diestros: y passaron al oca Danubio y como a tracia y a grecia y a libarotay todas las riberas del Danubio. y passó a los Alpes: y como a Galia y a Hispania y a mucha parte de la Asia y hizo muchas cosas en armas. Despues de este muerto se diuidio en sus señoras en muchos partes: y muchos de etos ouieron los Romanos. E despues en su tierra de etos q̄ esta de Dacia ouo vno de etos getas que vino en grecia y de p̄sio p̄sio filosofia y de grecia passó en egipto y despues buelto en su tierra mostro a su rey a p̄dar los dioses: y oca le las cosas aduiderse en tanta q̄ fue tenido como Dios: y oido por consejo del rey. Y este se encerro en vna cueua a hazer vida solitaria que ninguno entrara a oca el estaua sino la vna del rey a cōsultar con el: los que le seruian: y no quiso tomar ni ḡra ni otra cosa ni ḡra ni ḡra ni ḡra a oca el estaua: y de esto quedo en etos que los que estuier̄ en seruido del templo no nascien mugeres ni damiela carne por que en oca comia y a oca las pistadas de etos Betas dicen que son gentes que se mantienen de leche y frutas y que no comē carnes: de entender que lo bien por los que estan deputados al templo. estos son gentes feroces que bien de ganados y en comunidad: q̄ no conocen proprio sino la lanza y el espada. estos tienen las mugeres e los hijos comunes. Estā de invierno en las riberas del Danubio: y de veran o se suben a los mōres. no hazen mal a ningunos ni quieren q̄ ḡdo pagan. si alguno les haze mal de etos se van en silencio. no tienen pueblo a bien en los campos: son quitos de cebida por que no posse en propios. De etos getas vienen los reyes de España a que llaman Todos corrompido el vocablio e Beta: d̄yēdo por: getas godos. pero otros dicen q̄ vienen de goda la de saronia. y q̄ propriamēte son sacones. pero es de tener q̄ son de los getas: p̄ca de ellos fue el señorio de España. La verdad es q̄ vienen de la India y rey don Pedro hijo del oca de catarina llamado Feudilla: el q̄ recobro a España. Si estos passó a etos: el magno a cōquistar: y hallolos tan fuertes q̄ no se pudo dar manera de vencer los ay q̄ ellos le ocaro tollano y destruyeron a los mōres. y visto a q̄ lo oca de en paz e hizo muchas concilios. Despues de etos al setentrion esta rasia cabe los mōres e situa c̄nta. estos tienen

Media.  
Beta  
Dacia.

Boensitas.

Beta.

Rasia.

De geographia. Fo rrvij

al oriente a los nomades q̄ está entre el canubio y el rio bonfienes en las ribe-  
ras de la mar, los quales se llamá **Lanifagos**, estos buen vna passadiz por  
esto se llamá **Homades**, son bóboes justos limos, buen en comunidad, estos  
y los geras dize q̄ son los mas justos de todas las gētes, niē entre ellos y el  
canubio a **Albia** trasiēdo q̄ está jūto cō el canubio a do agora se oye bar-  
ladna, el rio **Bonfienes** es bue río: nasce d̄ dos lagunas: va d̄ dos brazos  
fasta a cerca de la mar, la vna de ellas se llama **amado**, es grande y de la nasce  
grāde el río, y la otra esta a cerca del mōte arab̄ q̄ es parte de los rifeos, **Des**  
**de** este rio bonfienes fasta la entrada de la tierra d̄ los borsos q̄ agora llaman  
**Rosia** ay veinte e cinco leguas, esta la entrada del borsoso a la p̄ta al suē-  
ste, de la p̄ta del borsoso a rosia fasta la entrada de la laguna a **Albeonota**  
va la costa al este, y de la entrada buēta la costa al oeste por la parte d̄ la  
laguna fasta a donde es lo estrecho de la tierra por donde entrā al **Borsoso** e  
rosia, este estrecho d̄ la tierra por donde entrā a **Rosia** o tiene cinco o seis leguas  
en anchura: de lo aqui va la costa de la laguna **neonota** al este, q̄sta al norte  
de la p̄ta al rio **Lanaia** q̄ buende a Asia de europa, esta costa tiene de longitudo  
sesta e cinco leguas, tiene buenos puertos, en esta costa buē los **Scitas**, los  
q̄ sea relab̄ agradablem̄te los buē p̄de ay de puen los mar̄ y se los comē  
bue sin gre mesada con leche, son mala gēte, buen vna passadiz por la ma-  
yora parte, la tierra es buena: abundante de granada vn q̄ ala ribera del mar es  
en algunas partes pedregosa de los ay dos otras va la alta e otra baxa, los  
de la alta buē a cerca de los mōtes rifeos: pero de invierno por el mucho frío  
se baxā a la ribera de la mar a baxan los ayres gruesos: e cō su grossedad no  
son f̄to f̄no: entre estos scitas y el canubio está los **Sarmatas**, en esta sarmat-  
cia esta el ara de **Cefar** augusto, e junto cō los rifeos esta la de **Alerdōe**, e las  
quales significan q̄ ellos llegaron alh cada vno en su n̄po, **Este** rio **Lanaia**  
es grāde y entra en la mar por dos partes, y en su entrada haze vna ysla  
grāde: y en aquella ysla esta la cibdad **Lanaia** q̄ es gentil lugar y de mucho  
trato, este rio **Lanaia** nasce en los mōtes **Rifeos** de vna grāde laguna y de o-  
tras muchas partes, e cabo aq̄lla laguna esta el ara de **Alerdōe**, y entre sus  
n̄ acūmētos ay vna generaciō de sacas, **Estos** mōtes rifeos son altissimos: y  
estā en todo tiempo nevados: e son secos como piñas: e es la tierra tan fría  
que quasi toda esta etada, e quido de los veranos se comēça a regalar la tie-  
rra que otdā grandes cirros del cielo q̄ dize que en ellos ay peñas d̄ agua mas  
suertes e duras q̄ las de pedray: de la otra parte de los mōtes rifeos ay vna  
prouincia de gētes de sarmacia: estos mōtes rifeos coniegan de alemaña des-  
de boemia e van fasta ala india orientaly en vna parte se llamá **perbortos**  
y en otra **Laucaios**: y en otra **Amayoncos**: y en otra **Ymaos**: y en otra ape-  
nades: comunmente en todas se llaman montes sacos e **Laucaios**.

Lanifagos.

Homades.

Albia.

Rio bonfienes.

Albeonota.

Albeonota.

borsoso.

Scitas.

Sarmatas.

Lanaia.



Des es dicho de la Europa digamos de la Asia, esta Asia de  
nue en dos ptes el mōte tauro q̄ camēta desde el mar de rodas e  
va fasta la india orientaly la vna parte es baxa al Austrō de sen-  
siria y las arabias **Egipto** y **mesopotamia** **Syria** **Persia** **Car-**  
**mania** e la india, e la otra parte es baxa el setentr̄ a do se llaman **Armenias**, **col-**  
**cos**, y **bera**, **Albania**, **Libeonia**, **tracia**: fasta los **Bariagos** e **latas** e todas

dove se aspan riseda queo ves. ti. m. r.  
 .i. L. q̄aroni m. d. i. m.  
 .i. r. g. o. s.

## Suma.

las vertientes del mar caspio. Esta segunda parte q̄ esta al septentrion porq̄ esta cabe el tanais s̄nto con la europa por ligare primero. S̄ntos digo q̄ passado el tanais hazia al oriente es la parte de aſia la q̄ se siguió como opinión tiene tanta como africa y europa. Digo pues q̄ junto con el tanais es la prouincia de sar maciaza q̄ tiene otras muchas cōp̄tēſas en ella. Luego con el tanais junto a la boca dela éstrada dela laguna meconioa; va ala costa desdel tanais hasta la entrada dela laguna meconioa al Suoucheſay del tanays ala entrada q̄ se ca le guaa. esta la entrada del tanais en. lxx. grados. la entrada dela laguna meconioa en cinquēta. esta laguna tiene setēta leguas de lōgitud y treinta de latitud dicen q̄ esta es la fuente del meoterranocer q̄ nasce aqui. pero no lo creas por q̄ es vno cō el oceano q̄ entra por Libealar. desde esta entrada dela laguna meconioa hasta el puerto Santastropoli ay setenta y cinco leguas va la costa al Este. en santastropoli entra el rio corac q̄ es buen rio. en esta costa ay bueros puertos. desde el tanais hasta la entrada dela laguna abita los bossianos q̄ son buena gēte y valerosa; passa por ellos el rio thacani q̄ es buen rio y nasce en el mōte caucaso. a cerca del no esta en la costa la laguna corocōoane cabo la cibdad sanagoria: a do es la gēte sinica. Aqui vinieron muchos gançes a tomar esta tierra: e los bossianos fuerō a grecia a pedir socorro a Heracles el qual fue y les ayudo con ciertas formas que tous mato muchos ellos y los echo de la tierra. passa la entrada p̄ los salta a santastropoli esta tierra aspa y mōtuosa: la gēte es mala: en todos las oñes. ellos son bōs andar por la mar en nauos pequeños en q̄ vā veinte y treynta d̄tos en cada vno: vā a otras tierras a robar en el tiempo del verano en q̄ a nueḡre como llegā a otras tierras ascondē los nauos e vā le a poner en los mōdes por odoe passan los caminos: e de noche salen a robar: quando p̄vien en algunas bōbras refuata los lagos: bā los por poca cosa: e oyē los que vā a ganar para quando otra vez los tomaren: quando no es tiempo para nauegar toman se a su tierra: y vendē a los bossianos lo q̄ traen robado e b̄uē se en los montes q̄ no curā de hazer casas ni lagares. Los bossianos tienen al septentrion a los Sarmatas. los quales abita desde la entrada del tanais hasta los montes y perbotos que estā al septentrion dellas a do nasce el Tanais. estos Sarmatas dicen q̄ vienen del origē de las amazonas porq̄ despues de auer ellas peruido sus mandos: assentārō a cerca del rio Termoodete e tomarō guerra con los Sarmatas: e despues se concertarō con ellos en esta forma: que en cada tiempo del año ellos fuesſen a do ellas estauā y se juntasſen con ellas: e si se empediasſen e paradas hijas que ellas se las temian: si paradas hijas que ellos tuellas a ellos. y de estos hijos que nasieron deſſas amazonas y de los Sarmatas dicen que viene estos Sarmatas. Los que estan entre la entrada del Tanays y Santastropoli se llama Ceretas y Licheos. Estan entre las riberas dela mar y el monte Lonzo. Desde el puerto de Santastropoli hasta el puerto de carfalia ay treinta leguas. Esta Carfalia al sueste es. lxxv. grados. santastropoli en. lxx. Este puerto de carfalia entra el rio Falis q̄ es buē no grāde e haze buē puerto. Aqui esta la cibdad Falis entre d̄no e una laguna grāde. aqui es la prouincia de Colcos odoe Quison saca a meoca. Esta prouincia hasta los nomades q̄ estā a cerca de no Loraç es

Laguna  
meconioa  
Thacora  
ce.  
Santastropoli.  
Este sin  
boca.

Sarmatas.

ceretas.

rio falis.  
Colcos.

# De geographia. Fo. xxxviii

muy buena tierra tien en muchos montes a do ay muchos fuste y se haze mu-  
 cha pez pa hazer nauios: e cogem mucho castaño e lino e miz: eoe aquí la  
 lieua a muchas partes. aqui ca la tierra nõ baxa a **Arta** q es otra q la de gre-  
 cia. ca tierra muy baltada. y debe de esta trisa fasta a constantinopla tunc el mar  
**Eurino** de long ghaos coyetas e urreynta leguas. e tiene de lauro por el para  
 se dela laguna mcorida setenta leguas. e por el paese del no bordenes d'oro  
 e vergna. Este mar carino tiene al oeste al mar **Caspio**. e ay debe de el mar eu-  
 rino al mar caspio ciento e veynete e cinco leguas: vò por el no. Fasta arriba  
 fasta vnos montes que desaoen en delos mdoes de armenia y d'os caucaseos  
 a do se haze vna puer ta por do se passan entre vnas grandes peñas e do esta  
 vn castillo fuerte que es la guarda de aqj passo: e llaman selas puertas **Lau-  
 casias**. por estas passan a **Iberia**. qual es **Aleppo**: e passo por las puertas cas-  
 pias q son en los mdoes caspios y luego a los rios **Oro** e **Oco** e **larantos** e fa-  
 lle genera scitas dela otra parte por q d'his passado estas puertas caucaseas  
 y q **Oro** era el **Zanata**. e en esto está icor e ghaos o viciosas sus hiltorias por  
 q nõ ca luego a esta tierra. De qj estos mdoes do esta este castillo e puerta cor-  
 ren las aguas del poniente al rio **Fasis** e al mar **Eurino**: e las de oriente al  
 no **Liro** q va al mar **Caspio**. Passado este puerto e monte esta la provin-  
 cia de **Iberia**. esta tiene al austro a las sierras de **Armenia** e a los mdoes mo-  
 rinos: e al setentrion a los mdoes caucaseos: e al oriente a **Libania**: y del ponien-  
 te a estas sierras q estan entre **Loicos** e **Iberia**. estas sierras de **Armenia**  
 está ala parte del austro la provincia de moscos e ala parte de iberia de flo-  
 riade. y en estas puincias e sierra y en iberia se cose oro. Esta tierra de iberia  
 es muy feril a causa q el rio **Liro** q passa por ella riega mucha parte de ella qn  
 do crece e la haze estar en todo tiempo verde: e es rão feril la tierra q la gente  
 no tiene necesidad de mucho trabajar: porq vna mudoa q siembra se lesse-  
 ta. y de vna vez q labra e siembra se quatro e cinco frutos sin labouera lar-  
 boar mas. e vna cepa de vn modio de vino: y de vna vez q la labra se esta q-  
 tro e cinco años qn lo labran mas rãto es de buena. no vian cõpar ni ven-  
 der. estan en comũ como los scitas y gerias q dizen q vian de ellos. no sabẽ cõ-  
 tar sino fasta ocho. Los ganados está muchos rinos: e multiplican mucho:  
 essi los domesticos con o los siluestres. La gente es grãde y de gẽtu fagden  
 y estatura. son bellicosos. estos e los albanos se juntarõ contra ponpro qual  
 do fue a conquistar a qj la tierra. Los iberios q estan acercados alas sierras  
 de **Armenia** se oñ mas a laboar la tierra q no los otros. nanẽ gẽtu es confu-  
 os de casas. entre estos iberios y el mar caspio esta **Libania**. y entre albania  
 e yberia esta vna tierra q de sí de sí mdoes caucalo e los vnoes. por: e esta tier-  
 ra de albania viene el rio **Aras** q es de los mdoes caucaseos q es gran rio y se  
 junta con el rio **Liro** q va de yberia e ambos rios entran en el mar **Caspio**  
 por tierra de albania estos se llaman albanos porq nasci topos blancos con  
 gote bellikosa. vnan vida passonliuener singular e peores e may valientes.  
 bõrran mucho a los vnoes. en tierra q los q se mueren topos asia telos e a  
 esta causa blud peores e porq no tienẽ ppico q blud en comũ. Media parte de  
 setentrion tiene ala gote caspiana e a los mdoes caucaseos q no se pueden a bivar  
 por: las muchas mdoes q en ellos ay en numero ningũo pa coe subir a ellos. y

**Arta.**

mar cupi-  
no.

**Puertas  
caucaseas  
Iberia**

**Tierra  
de oro**

**Tierra  
de budoa**

**Libania**

**Mdoes  
caucaseos**

## Suma.

en verano sube pocas veces y lo que sube pone se e cierta forma ynas tablas en los pies sobre que van por encima de dia meue: y otro tanto haye los iberos para subir estas tierras de armenia. Estos montes caucalos van subiendo desde albania al Noroeste fasta al rio Rha alli para: y en ellos haye las puertas caucalas y las rras y columnas de Mercurio: pero es todo falso q no llega aqui. Estos albanos tienen al oriente alos Sacrotes y alos Medas: y estas q estan entre el mar Caspio y los montes caucalos y el rio Rha. estos malajetas son gentes q no cogi pa ni vino: beuen le: pe meydava co sangre de cauallos: es gente q no tiene amistad con ninguno: y no continua guerra con los veyanos: de la otra parte o el monte caucalo esta los Romanos: que son pastores y mas al setentrion las amazonas q son gente guerrera. de estas amazonas ay muchas historias q hablan de ellas: dizen que fueron mugeres de los getas y q fuerd al cerco de moya y q despues fuerd a Mercurio y q su reyna procura de dormir con alicunos por auer generad de el. pero todo es tanto por fabuloso que no es de creer que mugeres bludicas tanto tiempo sin varones ni que assi fuesen tan valientes en las armas como lo que de ellas se oye. Estas amazonas tienen al poniente alos Sauromatas que dizen que vienen de las y de los Sarmatas. y del setentrion tienen alos Ypofagos y Sitas q estan en las faldas de los montes Yperboreos y el caucalo. De estos Sitas ay muchas uedoncas: por q desde los montes Russos fasta la moia ay muchas naciones de ellos. En estos montes por la mayor parte buen en comun: son pastores q buen de ganados. no labra la tierra ni tienen casias ni comen cosa propia. son grandes flecheros. buelgan se mucho de tirar saetas. los que odios abita en los montes Russos buen larga vida de mas de diez años: no han en fermeza de si de mucho bartenno. Lobo estos Ladras en la parte que estos montes Yperboreos se llama caucalos esta vna parte de Troglobitas y Gelas. los quatro habitan en cuevas por el mucho frio q alli haye. Este monte caucalo que esta sobre estas pulcias dizen q es el mas alto del mundo: y q es tanto alto q nunca en el falso claridad de noche ni de dia: y por esta dize que es en la fuente caucala q es la fuente de la sabiduria. aqui oye que esta vna peña en lo alto del monte q tiene qrocistes en las oas de leguas y boyeros de la niuo: y q renta en alto: q encima estana y aqui dize que nunca fallce la claridad ni de enojo el ay: por q no lo ay. En estos montes en lxxi. grados. en estos montes nace de nace el rio Rha q va al mar bircano de dos grandes lagunas q estan mas de cinquenta leguas de vna de la otra: y en medio de estos dos nascimientos esta esta peña caucala y aqui esta la parte del oriente los Ypofagos q son gente maldada y pastoril. y al fin de este nascimieto del rio Rha fenece los montes Yperboreos y comieça los montes Ziancos q arruiesan fasta alos emodos y Ymas. de la otra parte del rio Rha esta los Samitas y Coracos y Ogasios y Moxios q estan todos entre el rio Rha y el rio Lacartes. todos las pro uindas q estan entre el rio Tanais y el rio Rha y yberia y los Yperboreos se llama Sarmaticas: por q toda esta tierra se llama Sarmacia la d ella oy es todo de los tartaros. esta roca desde donde fasta lxx. grados tiene el mayor dia y noche de dezidite y deziocho horas. y acerca de los Ypoboreos de diez y nueue **¶** Agera boluamos alos albanos y figamos la otra costa del mar Yrcano

Roma  
ory.  
Getas.

Amazo  
nas.  
Ypofa  
gos.  
Sitas.

Troglo  
bitas.  
Gelas.

Al monte  
caucalo.

Fuente  
caucala.

Samita  
tas.  
Coracos.



## De geographia. §o. xxix

que esta ala parte del auſtro. eſtá p. ce esta parte del auſtro junto cō los Alti-  
nos. en las riberas deſte mar tycano esta la p.ouincia de toccna. esta tiene al  
apſto ala p.rouincia de Seducena e al poniente alas p.rouincias d' Zofarna  
e Syzarna. en esta de Toccna entra en el mar caspio vn rio que se llama ara  
re q' nasce de dos lagunas grādes. la vna deſtas esta en el mōte paruroce a  
do dizen que esta el arca de noe y deſta sale el rio Eufrates q' nasce ala parte  
del poniente. y este Ararco nasce ala de oriente e va por los campos ararinos  
esta tierra es mar fertilis y el cāpo ararino esta en todo tiempo verde a causa q'  
este rio la riega quēdo crece. esta tierra e la de Iberia e albania son de vna  
q'libao y fertilidad que tūbio va en esta vna medida q' siēbran lessenta como  
en Iberia. En esta tierra vñan arcos y flechas e lāgas e coraças. son gēte va  
liente y belliscola. En esta tierra se criū entos cāpos escorpiones e otras serpie  
tes q' si muerde a vn hōbre muere el hombre rēdo se. este rio Ararco es d'los  
p.incipales de Armenia. despues deſta p.uncia de Tacena e Satacena esta  
la p.uncia de Aldecia que esta entre los montes caspios y el monte Tauro  
y el mar Caspio. Esta p.rouincia dizen que tomo el nombre d' Aldecia la nū  
gromēta. la q' despues q' Jason la vno se fue a esta p.rouincia e Reyno me-  
lla. e otros dizen que su hijo se llamo Aldeco q' fue rey le puso el nōbre. Aquí  
dizen q' esta el sepulcro de Jason y de Aldecoa acerca de vn monte muy alto  
q' se llama el mōte Jason. esta p.uncia se desoco en nēpo pasado acerca de to-  
da la asia. en tierra fertilis vñ q' mucha parte deſta es muy fria. De invierno  
llcā sus ganados al pado Esperto q' que es debaro d' las puertas caspias  
haya suſta. el qual dize q' apocoēta mas de cincuenta mil cauallos de inuerno  
de la parte del setentrion d' satacena es fertilis otra tierra es parte fecaz hayē  
masas de p. de almōras e ciertas rayzes de q' hayē vino. dize por algu  
hallā mas escorçao y mejor. acostumbrañ tener mucha a mugeres e ninguno  
toma mas ca de siete mugeres: las mugeres escogen quantos varōes el que  
rem: pero no menos de cinco. Todas las p.rouincias de Aldecia que son mu-  
chas deſtas quales son Sagniana Agiana Seducena son fertilis: pero las  
montañas son altas y estēiles: biven en ellas de carnes siluestres y de frutas  
siluestres. Esta gente de los Aldecos es belliscola vñan muchos los arcos y fle-  
chas. Dizen q' ellos y los de Armenia son todos vnos: y que media fue por  
blan de Armenicos: y que vñan las columbas y vesitōa que los armenios  
Despues de Aldecia estan al oriente las p.rouincias de Iracania. e Partia.  
Iracania esta junto al mar Caspio e Partia al auſtro deſta. Esta tierra de  
Iracania es buena tierra fertil. y mucha parte deſta es llana. ay en ella Arbo-  
les que han folias de ellos manā miel e la cogē de ellos. en sus montes ay mu-  
chas animalias fieras. pero de Tigres ay muchas. Los rios que passā por  
esta vā a caer en el mar caspio por encima de vnas muy grādes peñās q' estan  
locadas por do debaro e cal como por canal en la mar: y debaro se crian pra-  
dos muy verdes y gentiles a do lagūtes de tyrania vñ a tomar sus playeres  
e folayca. esta gēte de tyrania es buena gente y belliscola e tienra ala parte d'  
auſtro a Partia. Esta partia tiene al oriente a los arrianos: e al poniente a  
los Aldecos: e al auſtro a los de armenia. esta p.ouincia de partia es grande e  
buena. y esta rodeada de grādes mōtañas: e toma grān parte deſtos montes

Toccna

Rio ara-  
res.

Escorpio-  
nes.

Aldecia

Satacena.

Iracania.

Partia.

## Suma.

arriana.

Arriana.  
mar cas-  
pio.

Antiochia.

Batr-  
nao.  
Socia-  
nos.

tauros q̄ en ella se llama mōtes partatras e Ra gaxiend̄ oētro de si muchas  
provincias a Comisena. Comisena. Parricna. Cocana. Particna. Sa-  
biema. Ra gaxi en esta tierra fertil. la gente es biē dispuesta e belicosa: cruel son  
inclinasos ala guerra: son gr̄o en las batallas: son gente que han hecho gran-  
des guerras e ganaron grandes señorios. La provincia de los Arrianos tie-  
ne del ocidente ala provincia Paropamisā. e del orientē a los Abdargianos e  
Batrianos. e del austro a la de Drangia. es tierra larga. es cercada de montes  
tañales. tiene en medio un lago gr̄o de a do acuden e se cobianē todas las aguas  
de sus montes. La provincia de Abdargiana es entre los arrianos e el mar  
Caspio. por esta provincia pasan los rios Oro e Cojuantes e entran en el  
mar Caspio. otros rios nacen en los mōtes emosos e paropamisos a do na-  
ce el rio Indus que va por la india. Este rio passa por la tierra de los batria-  
nos e seorianos por mas de diez puñdas e vā a entrar en el mar Caspio por  
la provincia Abdargiana junto con Yrcania. Este rio Oro es el mayor rio  
de todos quēnos entrā en el mar yrcano: por este rio traen en nauios las mer-  
caderias de las indias e las lleuā al mar Yrcano: e por el mar Yrcano las pas-  
san hasta al rio Tiro: e por el rio Tiro ambas las llevan hasta al fin de ybe-  
ria e de a y las llevan al rio Galis por las partes caspias e por el rio Galis al  
mar Euxino: e de alli las pasan en Grecia e en Ytalia e Venecia. Este mar  
Yrcano es dulce a causa de los muchos rios que entran en el. a once de los giros  
de yestas e cincuenta leguas. e de latitud diez e sessenta esta a forma de una  
E. Esta provincia de Abdargiana es de las mas fertiles del mundo. Los panes  
despues de segados toman a renacer e a dar otro fruto. las vides tienen tan  
gr̄os las cepas que a penas puedē dos hombres abraçar el cuerpo: dan  
los ramos dos vasos de uvas de dos cobos: da una cepa un mocho de vino las  
abejas criā en los arboles los ganados multiplican mucho. una higuera da  
sessenta mochos de figos: e sobretodo es mas abundante de vinos e son t̄ro  
buenos que se tienen mucho tiempo: t̄ro que se tienen ouēta e diez años en  
dieros vasos. La tierra de los arrianos que esta cabo esta es tambien fertile:  
pero no es tan abundante de vino. En esta provincia de Abdargiana edifico  
Antiochia una gentil ciudad por ver la tierra t̄ro fertil e buena. a la qual lla-  
mo Antiochia: e despues fue destruyda por el impero como se a reedificar e esta pro-  
pina. En esta provincia son generaciones de Abdargianos: por esta va el rio  
Abargo que entra en el rio Oro. Despues de margiana estā luego al ocien-  
te las provincias de los Batrianos e Seorianos: e por entre ellas passa el rio  
Oro q̄ las divide: es el mayor de Asia de los del poniente. En estas puñdas  
e en la de Abdargiana e Arria son las gentes de una manera e la tierra quasi  
tan fertil la una como la otra: aya que Abdargiana es algo mas fertil de gen-  
te es belicosa e brava. Estas gentes de los arrianos e batrianos se señorearō mu-  
cho tiempo ala india e a otras muchas provincias en especial en el tiempo  
de Aldenauer rey de los arrios e Seorianos. Este mensōr e el hijo del rey  
de los Batrianos e tomārō toda la india e a Batalena e passaron al Bango  
e se jugarō la tierra hasta a los Seras e panos que son al fin de la india. Esta  
es tan reyā ḡte que Darío tuuo por cierto q̄ aya que toda la tierra pudiese  
esta le era segura por q̄ no la podia ganar Alejandro. pero despues de muert̄

to bane la tomo toda *Armenia*. y en esta tierra se caso con *Rocana* hija del rey *Ordes*. En esta non a estada vna peña hecha de tierra y piedra a mano scetissima y muy grande a odoe *Terres* ponía sus testos: y era quinze estadios en alto: e chpna en derredor en ancho y largo ondo era llana: e pedia alimentar en ella quinientos hombres. Encima desta peña celebraron juntamente la fides y matrimonio *Armenia* con *Rocana*: y despues deshecho mudado de la peña por que no se atreuesen algunos a alzar se con ella. El rio que pasa por aqui es presturoso: e a do pasa por vna tierra de arena en la tierra de los *Scythians* punde se en muchas partes. espallando los *Araxos* nes por aquella tierra de arena hizieron vna posesion para sacar agua y sacaron agua de los de *ayre*. de la qual vian por *ayre* para hmar y para labrar pastos y para otras cosas. Estos baxanos tienen al oriente a los *Scythians* e a los *Homades* e *masagetas*. los quales habitan en cuevas porque biven entre los montes *Emodos* e *Imaos* e *Caucasos* que es tierra muy alta y muy fria. y aqui se juntan el monte *Taurus* que viene desde *Armenia* de cabo *Redas* y el *Caucaso* que viene desde *alemanias* juntos van fasta que llegan al fin de la moia. ociosos montes nasce el rio *Araxos* y el rio *Bankes* y el rio *Indus* e *Oro*. e va por la tierra de los *Tacors* e *Lanosos* ala de los *Sakas* y *rukabelas* aguas de los montes de el setentid *Caucasos* llamados *moscos* e *Saputios*. e van a enmar en el mar *Caspio* por la parte del setention. y entre este rio *Laxartes* y el rio *Oro* cabo el mar *Caspio* esta la provincia de los *Sagartios* que es tierra fertile. Todas estas provincias ditas vertientes al mar *Caspio* son gente belicosa y valiente y bien espuesta y todas las riberas son fertiles asy las de la mar como las de la tierra.

*rocana.*

la peña.

Fueteó  
35 etc.

Rio ara  
tes.

**H**aya como dicho de la parte de alla que esta ala parte de setention y el mar *Caspio* digamos agora de la que esta ala parte de poniente e de la que es al rio *Saxis* e ala provincia de *Colcos* a do queda la costa. Digo q el puerto de *Carfalia* hasta el puerto de *arcania* ay veinte leguas. Esta *arcania* al *Sudoste* en quarta y tiene grados. En el paraje desta costa esta la tierra de *Capadocia*. e cabo *Carfalia* comiença las tierras de *Armenia* que se llaman montes *moscos* q van al *Este* fasta juto al mar *Caspio*. Esta tierra de *capadocia* tiene del oriente a *Armenia* la mayor e a las tierras q son alas provincias de *Medos* e *Coceryna* e *Basilena*. Esta esta provincia fre el mar *Indico* e los montes *moscos*: por el apassa el rio *Capador* que es odoe de estas tierras de *Armenia*. *Capadocia* es buena tierra fertile. ay en ella de todos generos de arbores. ay en ella esta tierra oc mucho vino y oc mucha yerua y poca llesia que la tienen lepos. Estas tierras de *Armenia* son grandes e altas y muy frias de mucha nieve. entre estas y el monte *antitaur* estan las provincias de *Medos* e *Coceryna* e *Cosarena* e *Debarbena* e *Basilena* e *Sofena*: e a do se acaba el monte *antitaur* esta el monte *Periardes* a do queda el arca de noe quando el diluio que es como muy alto. e ala pie del setention esta vna grande laguna de odena que es el rio *Eufrates* e de aqui va al poniente fasta *capadocia*: e de alli buelue al austro y va fasta a *Sofena* e alli arauieña al monte *Antitaur* y despues va por las regiones de *Cosena* y *Encetena*: e esta

*Capadocia.*

moscos.

Rio eufrates.

## Suma.

al m̄te tauro. cerca deſte monte do n̄lce eufrates y al auſtro del m̄te Antitauro entre el y el m̄te tauro eſta el m̄te Bordo y cabo el eſta vn gr̄ lago do n̄lce el rio trigia y cotta y paſſa por el m̄te tauro y va ala tierra de meſopotamia. Entre eſtos montes Tauro y Antitauro eſta la cibdad de Armenia la mayor. todas eſtas tierras y tierras de armenia la mayor ſon rras de mucho ganado y mucha yerua. pero en invierno a cauſa de los grandes yelos y nieues ſac̄ los deſta tierra y lleū los ala tierra de Capadocia cabe las riberas del iotigia q̄ ſon tierras calientes y de mucha yerua. en eſtas tierras de Armenia ay muchas fuentes de agua cal̄te y muchos lagos y baños para las ḡtes. en eſta tierra ay vna laguna de agua q̄ es de lico de azeite. y deſte azeite cojen para ſmar y labrar paſios y han mucho prouecho del. la ḡte de eſta tierra es gr̄de y feruorosa y bellicoſa. y los que eſtan mas al ſepon̄do ſon mas bellicosos. En eſte m̄te tauro a cerca del m̄te Laſpio que eſta entre armenia y capadocia ſon puercas de fierro a do dizen Boziana: por donde Alcantano no pudo paſſar por la dificultad deſta tierra. y porq̄ los deſta tierra ſe lo defendier̄. Aqui ſe halla el v̄tido el dia que picou el paſſo porq̄ le haſter̄ y matar̄ mucha gente y le fue forçado boluerſe y nunca ſe fue a quella tierra nunca ni de pueſe paſſa en ſus peſtoas que Alcantano fueſſe v̄tido. por eſta tierra de Armenia paſſo meoſa. y aqui y en merca ſe eſta ſe ſota y v̄to ſon en eſta m̄te y acouit̄icas. y eſta tierra y la de meota a do eſta peſtoſo ſuota vna or̄ en dia ſon muy ſemejables todos en la habla y veſtido: y auidos por vnos. En la cibdad de armenia ſe labra paſios de lana de ſeboa y oro a que llaman bocacines que ſon tenidos en mucho en aquella tierra.

**Trigia.**  
**Armenia**  
**mayor.**

**Fuente**  
**de azeite.**

**Boziana.**

**Galacia**

**Ponto.**  
**Turcomano.**

**Thica.**

**Galacia**

Deſde Armenia q̄ es en capadocia ſalta al puerto de Trapifonda ay treynta leguas. En trapifonda a la media partida ſi eſte y ſubieſſe. xviij. grados y medio. En el paſaje de eſta cotta al medio dia eſta Galacia q̄ es junto a Capadocia y vna parte deſta. Los de galacia ſon ḡtes q̄ vienen de franceses y gnegos mezclados en vno. Fue eſta tierra del rey Antigonoz y de pueſ del la peſſe mucho tiempo Roma. Deſde trapifonda ſalta al puerto de Semulo ay ſeſenta y cinco leguas. eſta ſemulo al Oeſte en. xviij. grados y medio eſta en medio chriſtonda y el puerto deſta Leona. En eſte paſaje eſta cabe trapifonda la tierra de ponto junto con Galacia: y cabo chriſtonda la tierra de los turcomanos y adelante cabo ſemulo eſta la tierra de los turcomanos y la de creta. Los turcomanos ſon ḡtes q̄ buen en la canpos con ſus ganados. ſon gr̄des cauallos. tiene ſingulars cauallos. buen al modo manera q̄ los alarabes en africa. toda eſta tierra ſe llama la turcomania. adelante de ſemulo eſta el puerto de ſamaſtro a do eſta la ciudad a do fue mar tyba de ſantas. y entre ſemulo y ſamaſtro ay dos cabos y en medio deſtos entra vn buer rio gr̄de q̄ viene de los m̄tes antitauros. Aquel es la ciudad de Thica a do fue el cõſulio cõtra armano y ſus ſequeces. La q̄ conſulo el rey Antigonoz a cerca deſta laguna Eſtamũ. de q̄ fuer̄ muchos Filoſofos deſta antiguedad q̄ criuer̄ notables libros en metros y poſias. de q̄ de fuer̄ ſenocrates y otros niſus. doſte cabo de ſamaſtro ſalta ala entrada del mar p̄nico ay en cõdia leguas va la cotta al oſte. q̄ta a ſibocite. eſta la entrada en. xviij. grados. En eſta cotta ay buenos puertos y rras. y cabo ſamaſtro eſta la ciudad de galacia



r abelate la de Buira. r cabo la entrada del mar pontico esta r comienza to  
 da esta tierra es tierra buena r ferul. nene muchos montes r mucha fruta : r  
 muy bua na piedra para edificio. en esta tierra es la pasagonia junto co poy  
 to r calcidonia. Desde el cabo q̄ esta sobre la entrada del mar pontico de cara  
 constantinopla fasta al cabo del mar pōico a o es la otra entrada q̄ q̄ esta lo  
 guaa. r esta no se se fuociste. r ala parte de esta haze una entrada r gofo e  
 la mar hazia la parte dela tierra d̄ esta q̄ tiene veinte r cinco leguas r llaman  
 le mar pōico porq̄ esta entre los dos cabos en medio como un cuello de dos  
 puertos. En el cabo desta entrada ala parte de esta ay buenos puertos r en me  
 dio esta Xupato en. xliij. grados y medio. Desde la parte del mar pontico  
 fasta al cabo de barbantia ay doce leguas : r a quise haze vn gofo pequeño  
 como puerto a oo entrā dos rios buenos q̄jito cō el otro esta vna gila de tē  
 te de lena q̄ en si seos passados vno vn tēplo hera mucho nobrados y teni  
 do por buenos r este tēplo hazia los argonautas r marineros muchas pro  
 messas y votos y se le encomēdauā mucho. Desde el cabo d̄ barbantia al cabo  
 de sellamar q̄ esta sobre troya ay. xl. leguas. esta el cabo de troya al austro en  
 xliij. grados y medio. entre estos dos cabos haze el mar vn gofo. en este gofo  
 se entra el rio Elifio q̄ viene del monte Olimpo y del sauro llamado Coril  
 las. este corre por barbantia y por otras muchas tierras : y es el mar d̄ barba  
 no de toda armenia la tierra. porq̄ toda esta tierra desoe capato da fasta aq̄  
 se llama armenia la menor del cabo del gofo q̄ esta a cerca de sellamar esta la  
 cibdad de Troya que es uerbis : apas fue en si seos passados de fuerō las bar  
 tallas r̄ hazia otras entre griegos r troyanos a do otras gentes murieron. y  
 en esta parte de este cabo era el tēplo : el q̄ nunca fue destruydo ay q̄ se destruy  
 la cibdad de tē q̄ lo guardo el rey Agamenō hermano del marido de elena la  
 q̄ furto o robo Paris del tēplo sobre q̄ fuerō aq̄llas guerras. el q̄ era hijo del  
 rey Priamo rey de troya r de toda aquella tierra fasta capadocia. r toda esta  
 tierra llamā en muchas historias troas porq̄ fue del señorio de troya. esta tro  
 ya esta allentada en las ptouincias de Lidia y de frigia. En esta frigia estaua  
 allentado el real de los griegos : r a causa de estar alla el real las batallas q̄ si  
 tocas fuerō en los d̄pos d̄ frigia. oyan q̄ fuerō muy llorados estos campos  
 porq̄ murierō en ellos muchos reyes griegos y grandes capitanes. r murieron  
 ector r tralus hijos del rey Priamo r archiles griego. los q̄les fueron muy  
 llorados. este coror estriue q̄ muchas vezes q̄ndo salta a pelear matas en vna  
 batalla q̄l d̄bete r mas por su espada : r afirman las coronicas ser verdad.  
 al cabo de frigia y d̄ millia esta el mōte Olimpo q̄ d̄be q̄ es muy alto como  
 nos q̄ el d̄ frigia. r q̄ tiene mucha nieve y no alto el q̄ es llamo r no ay nieve  
 y q̄ aq̄ sube r̄ de siolofos esta tierra a ver el curso de las estrellas erraticas r pla  
 netas. este mōte es muy alto y seco y es remeio de los labores de aq̄lla tierra  
 q̄ se acogē a diavn q̄ pōpeo q̄ndo gano aq̄lla tierra los destruyō y echo muchos  
 de mōte r muchos d̄lto r justicio. a este mōte se acogio antonio q̄no la bata  
 lla d̄ muriano. este gofo d̄ troya tiene d̄ tē dos islas. ala pte d̄ caronia esta  
 la vna llama se metidi. r ala otra parte de troya esta la otra llama se vno. des  
 de el cabo de troya al cabo de reos ay treinta leguas. Esta el cabo d̄ reos  
 al sur r austro en. xl. grados y medio. está en medio de uer r Alto lago de la

Buira.

Xupato.

Troya.

Idia Frigia.

Monte olimpo.



## Suma.

terga q̄ son buenos puertos. Defiende el cabo de rocas fasta el re ay quatro le-  
guas: esta acre al este. Ayra si no desiste en .xij. leguas. del este desta tierra esta la  
illa de Rodas. esta ocho leguas de la tierra en .xij. leguas. nene de latitud este  
Rodas.  
 Tierra de punto.  
 Licia.  
 Efeso.  
 galatia.  
 Pafisia.  
 Sciticia.  
 gagates.  
 Tarfis y  
 ninive.  
 Filofo-  
 fos.  
 Capre.  
 Capos  
 nauica.  
 Aniochia.  
 Siria.

terga q̄ son buenos puertos. Defiende el cabo de rocas fasta el re ay quatro le-  
guas: esta acre al este. Ayra si no desiste en .xij. leguas. del este desta tierra esta la  
illa de Rodas. esta ocho leguas de la tierra en .xij. leguas. nene de latitud este  
Rodas.  
 Tierra de punto.  
 Licia. y despues efeso y Salataes: que son Pablos dironia sus epi-  
scopos. y despues satalio q̄ es buen puerto. y delante de satalia panfilia. Esta  
terra es buena tierra. y la tierra de Efeso es de mucho vino y bueno. En esta  
tierra ay muchos leones: por q̄ la gente es inclinada a la corderia. Defiende el  
cabo de rocas fasta ala Jalla y alca de roca ay siete leguas. esta la jalla al este  
en .xl. grados y medio. en medio estan antiochia y tarso y Larco q̄ son buer-  
nos puertos. en esta costa entra bucos rios q̄ se llaman del monte tauro y curas-  
mos. en este paraje es la puncia de Sciticia: y los campos nauicas a do tantas  
batallas crueltas passaron y do tanta sangre se derramo. Aqui es el rio gagates  
a do hallan las piedras gagatas que son las q̄ la agula pone en su nido para  
reparar su mucho calor: por que si no fuesse por ella alboraria sus hijos de la mu-  
cha calor: q̄ en si nene y pareria sus huevos. y esta piedra es de tal virtud que  
lo caluroso haze ser templado: y aya q̄ en otras partes las aya como en inglat-  
terra: las de aqui son las mejores: y las mas negras son las mas finas. En el  
puerto de tarso entra el rio Tarfis q̄ passa por Ninive y por la cibdad Tar-  
fis q̄ son ciudades a do yua Zenas quando lo cobro en la mar y lo trago la valle  
na. y aqui son los desiertos de Ninive mucho no brados: la cibdad tarfis es  
genil cuato: mas de filosofia. y en ella ay estudio de filosofos naturales. de  
la tierra desta tarfia fueron Anipater. Archelous. Antinocous. Marcelo.  
 Diogenes. Antinocous. Dionisius. Eraces gramatico maestro q̄ fue de pa-  
nestro. en el paraje desta costa esta la isla de Capre q̄ es mucho merca. esta  
a .x. leguas de la tierra. tiene de largitud este oeste cuarenta leguas. de latitud .xij.  
 ca esta de buenos puertos. ay en ella mucho trato de todas mercaderias. es tierra  
fertil de pa y vna y azegre. Ay en ella muchas minas de cobre. y ay vna vna  
de tierra bermoja q̄ es ya medicina. cabo la jalla son las puertan q̄ oyen por  
te siluete entre el monte ymao y el mar: y ala por de sciticia son los campos nau-  
ica. a q̄ fue la primera batalla de bario y alca de roca do bario fue vendido y su  
muger y hijos y vn hermano poses. Defiende estas puertan esta al norte Cas-  
pocia. y del de este paraje al poniente fasta al mar pñico se llama la tierra ar-  
meniala menon. passan estas puertan entra la tierra de Siria y de comagna  
y las arabias y juca q̄ es toda entre el rio eufrates y el mar bermejo y el me-  
diterraneo. y la primera cola de Siria: juro co larifa esta alepocia a do entra  
el rio eufrates q̄ atravesa casi toda la tierra .x. leguas dentro de la tierra esta la  
ciudad Aniochia. desta aniochia fue antiochia el q̄ destruyo a jersusalem y destruy-  
 o el templo de salomón y lo robo y lleuo del. Antiochia. deo. salentos de eo fino y mu-  
cha plata. lo q̄ todo auis hecho traer salomón de betarifa a coir pa fazer a q̄ de  
plo y lleuo muchos judios pñicos y muchos maro. lo q̄ todo pñico dies por q̄



# Suma.

puertos buenos, es rica de mercaderes q̄ tratã de todas mercaderias. La oca fenicia es tierra de mucho trato, y por esto dicen q̄ fue aqui inventada la arithmetica y astronomia por la necesidad q̄ tuvieron de contar aqui q̄ hauido y ay grandes filosofos y astronomicos y arithmeticos, nonedos puertos buenos: es tierra firme, el cabo de esta es Tripoli q̄ es buen puerto y buena obosa y non e buerio. Debe de tripoli a Jafa ay treynta y cinco leguas ay de Jafa a Larisa treynta y cinco, esta a larisa en. lxxv. grados, la jafa en. lxxvij. Tripoli en. cxxvij. Aq̄ se acaba la p̄sencia de Siria y Fenicia: comienza la tierra de judea, esta costa esta a norte sur, y en el paraje de ella es la tierra de promission q̄ esta entre esta mar y Arabia de esta y Siria y egypto. La primera p̄uincia la dellas es cabo tripoli y fenicia es la de Balilea q̄ esta entre el m̄re libano y ancelibano, en esta esta el tribu de Dan y el de nezarin y de Asera do es el pozo a do baxa el po, y o los fuentos de agua beua, y a oeste de ayta y judea estan el tribu de zabud y el de Yiacar, y acerca del mar esta el de Adonales: y alli entro la p̄uincia de Samaria, esta o samaria esta el tribu de Repealin y el de Bejami y el m̄re Betel a do se hizo el bezerro q̄ se aboto, aq̄ es hebreico a do ha sido y por la cibdad de Jerusalem a do p̄o esta y esta tierra es de los ceafares y Batefina, a oeste de esta la p̄uincia de judea, en esta esta ala parte de la mar el tribu de Dan en terra de filisteos, y el tribu de Simeon esta entre ascalona y Bayã q̄ son puertos, al oeste acerca del monte Segor esta el tribu de juda, y entre juda y el tribu esta el capo Damasceno a do Moys y Eua fueron criados: y el val de Elboon a do buierõ a cerca del m̄re, Laguelo: a do esta la sepultura a do fueron enterrados los patriarcas abrahan Yac y Jacob. Mas esta el palmero arbol q̄ nascio en el m̄do, el qual estubo de continuo verde y ḡta hasta el dia q̄ Jeta christo padecio, y aq̄ dia se seca: y assestara hasta que christo venga a juzgar el dia del juizio: en el qual este arbol boluera en su estado. De p̄s de el m̄re segor al oriente esta el monte Segor: hacia la parte del austro, y ala parte del septentrion estan los montes de Arabia desierta que va hasta a fenicia y deuidos a Arabia de la tierra de promission, y en medio de estos esta una tierra pequena a do esta un castillo muy fuerte que se llama calfo real que esta sobre la de desiertos de gabes a do moxen vino con el pueblo de Israel, entre estos dos m̄res Segor y Dey: estauan Sodoma y Bomorras las que se cambiaron por el pecado abominable de esta sodomia, y alli es el mar q̄ dize de sodomia q̄ se llama mar muerto, en el q̄ si echã algũ palo se hundey va al fondo como piedras: y si echã una barra de hierro se tiene sobre el agua que es contra natura, y aqui dize que ay arbores q̄ non en m̄ganas mar: gentiles de color y de vista codiciosas de comer, y que quando alguno las toma y las abor para comer que parece dentro todo ceniza, y poco esta tierra de promission es la mas preciosa: y do fue el hombre criado y do p̄co: y do baxo como la humanidad y padecio: y pareceme que le due desir aqui algo dello.

Arifmetica.

Tierra de promission.

Samaria. Jerusalem.

Cal de Eboa.

Sodoma.

Creacion del mudo.

¶ Luego de saber que quando dioo fomo el mundo el primero dia hizo el cielo y la tierra y la ley. El segundo dia diuio de las aguas que eran debajo del firmamento de las que estauan encima del firmamento: y que abaron las aguas diuinas vna debajo del firmamento y las otras encima del firmamento. El llamo al firmamento cielo: y hizo el firmamento. El tercero dia diuio la





## SUMA.

se en ella cō su familia: y q̄ metiēse cōnigo en el arca de todos los generos de animales e auer q̄ de cada especie de los metiēse macho y hēbra. q̄ lo fi zo assi: y despo en t̄lo oio el diluuiō el qual cubrio toda la tierra y perēcio todo excepto Noe e su familia. e passado el diluuiō q̄baro a noēros hijos q̄ son. **Sen. Can. y Jafet.** y c̄sidos vn dia beuo a el padre e en nera del cubier to: y temido sus verguēzas el cubiertas hallō lo **Ca** e riōse d̄nt̄llamo a sus Hermanos q̄ lo vintiesen a ver. Y **Sen y Jafet** fueron a do estaua a do padre e to marō vna capa antesi por no ver le sus verguēzas y llegard a el e cubrieron lo c̄b la capa. despoes q̄ nee despo e lo supo maltrato a can y beuero a los otros. **Los** hijos de noē multiplicard machos e multiplicados d̄cēto lerd̄ o la s̄c̄t̄ras de armenia por las riberas d̄os rios nigria e eufrates. e llegaron al c̄sido a do esta babilonia: y llegados alli acobarō de hazer vna cibdad e vna torre en ella t̄to alta q̄ llegase al cielo porq̄ si Dios d̄ualse oio diluuiō q̄ se saluassen en aquella torre. Dios enojado de los porq̄ no le ama suplicō q̄n no cesse el diluuiō q̄ lo feneciese todo porq̄ si sus delictos pecasen aua los d̄b̄ ogar en otro diluuiō: e d̄cēno d̄se aq̄llo antes le m̄do a el e a sus hijos q̄ credesen e multiplicassen e h̄ndesse en la t̄ra: e puso tal pacto con ellos q̄ n̄ca mas d̄baria diluuiō e d̄oles por t̄ti al e firmeza d̄to su arca q̄ parez c̄ria en el celo. d̄co q̄ ellos no cōfiado q̄ n̄ d̄ hazer aq̄lla torre pa defende se de Dios. lo q̄ fue sobornia: e Dios por este pecado cōfundio la lengua e d̄ m̄do q̄da en t̄tas p̄tes q̄ no se entēd̄ los vnos a los otros e embio los v̄d̄ tos q̄ la derribard e v̄do se aq̄llo cōfuso diluuiōronse e derrib cada vno por su parte. e los sucesores de cā que era el maltrato tirard boyla la por del oien te a do agota es glia: e fue el cauillo de los m̄do q̄ era h̄bre grande e de gr̄des fuerzas e soberbio. y este se hizo mayor de la gētra d̄ de cā e fue el q̄ primero se llamo rey en el m̄do despoes del diluuiō. y desta generaciō d̄ cō quēdo **Canā** su hijo e el e sus sucesores v̄niēro en **Licia** e poblarō aq̄ lla t̄ra e toda la tierra de p̄mis̄ a las cibdades d̄ **Socoma** e **Comoma** **Los** de la generaciō d̄ **Jafet** v̄niēron en **Europa**. e **Tubal** q̄ fue su nieto vi no en **España** e la poblo. **Los** de la generaciō de **Sen** q̄barō en tierra de cal dea q̄ es cabo **Babilonia**. e de los q̄do **Tare** padre q̄ fue de **Abraā**. d̄be el diluuiō f̄s̄ta **Abraā** oio de v̄d̄os e nouēta e tres años. E como abraā era justo e en calca e dotarasse: no guardassen los m̄do m̄do d̄ Dios m̄do Dios a **Abraā** que tomasse su familia e lo supo e se fue a la tierra q̄ el le mo straria. el qual como su familia e casa e a su sobrino **Lot** d̄el e se salio de cal dea e vino a la tierra d̄ **Seir** a do estaua soborno e gēnoma q̄ eran de la gēn raciō de **Canā** e aliento alli. y d̄spues por h̄bre q̄ ouo en aquella t̄ra se pas lo a egypto e despoes le m̄do Dios q̄ se dotarisse a la t̄ra d̄ **Seir**. e q̄ aquella t̄ rra cō lo q̄ la generaciō de **Canā** tenia q̄ el la d̄ca a **Abraā** e a los d̄c̄do tes. abraā se boluio a ella e asiente en lo d̄spos de **moab** e tirado macho ga nado. e su sobrino **Lot** tirado macho. e como los pastores d̄ lot e los d̄ abraā guā a sacar agua de los pozos para dar a beber a sus ganados r̄s̄ian mo d̄has v̄ces sobre el agua. abraā visto q̄ los pastores r̄s̄ian d̄c̄do su sobrino los q̄ le rogaua q̄ se apartassen el vno d̄ el otro porq̄ sus pastores no r̄s̄iesen: e v̄s̄e a r̄coḡer q̄ tomasse la tierra en q̄ estaua o se f̄s̄e a otra. e lot v̄s̄o q̄ la

## De geographia: Fo xliiij

tierra en q̄ estaua era fértil y de mucha yerua para las ganados como la tierra en que estaua a do era sodoma y gomorra: e a de es agora este mar muerto de q̄ hablamos: abraha se fue a otra parte e aliento en los campos de omaca: no sea cerca de val de el bō. y despues como los de sodoma e gomorra pecarō cōtra natura mudo Dios a Lot q̄ se saliese de sodoma a do bñua y q̄ le fu esse poco las q̄ria destruy. Lot se salio e fue a un mōte cō dos hijas suyas e salido el vino yna tēpelad q̄ juntio la abbas y q̄parō hechas lagunas como or eñi q̄ este es el mar muerto que llama sodomara. Estādo este lot en el mōte cō sus hijas / ellas vido q̄ se auia juntio las cibdades e creydo q̄ todo el mūdo era porfodo por q̄ querāse generaciō de las embeccarō al padre y despues de beodo bñmuerō con el y emperaron se e pararō dos hijas: el vno se llama Moab y el otro Amon. de los dos viene las moabitas y los Amonitas q̄ allensarō entre arabia desierta e la petra: e fuerō tan grandes q̄ fueron anidos por gigantes: e a estos llamauan gigantes e a los q̄ q̄baron de la generacion de Moab: a un q̄ en ellos ouo mucha oserēcia de los vnos a los otros en el seratio de Dios. Moabam tenia a su muger sarra q̄ no paria e echo se con Agar su sierva: q̄ le pario un hijo q̄ se llama ysmael. y esto hizo abraha por q̄ sarra su muger le ouo q̄ puea no tenia hijos e ella no paria q̄ se echasse con Agar su esclava e q̄ auna algū hijo: como Agar ouo parido rñio con sarra: e llamole esteri por q̄ no paria. sarra enojada de la gueta se a abraha. abraha le de por q̄ su esclava era que la castigasse. visto esto Agar huyo con su hijos y do en el desierto le apareció el angel y le mudo q̄ se tornasse a su ama e la siruiesse y obedeciesse: q̄ a su hijo le llamasse ysmael y que seria grāde e fuerte hōbre: que del auna grāde generacion q̄ pelearā contra muchos: e muchos cōtra ellos. De este ysmael vino mahomat q̄ huyo el Alcoran q̄ es la fea de los moros / q̄ apropiamēte se oue Agarcinos por q̄ descendē de Agar matos de Ysmael: de donde vino mahomat su p̄tera q̄ hizo su alcorā: y de donde ellos vienen. y despues q̄ Agar tomo a casa de abraha e a poder de sarra: se empoio e pario a Ysac e ysac se casō con rebecca e ouo de ella dos hijos: el vno se llama Esau que fue grāde cazador e robador: e otro se llama Jacob: e nasieron ambos en una vez: e salio primero Esau e tras el Jacob alido de pie de Esau. Esau significo la ley vieja: Jacob la nueva q̄ salio de la vieja q̄ es alida con ella. Este Jacob ouo doze hijos e el postrimero fue Joseph. E por q̄ este veya por semejācas las cosas q̄ auia de venir: sus hermanos lo echaron en el monte y do un dia a llevar les d̄ comer en una cisterna y despues lo vendieron a unos mercaderes de egypto: los q̄ les lo llevarō e vendieron. E por q̄ despues interpreto su sueño a Fararon lo hizo profete e gouernador de su tierra: e en este tiempo ouo hambre en la tierra de promissā. e Jacob temiendo por muerto a Joseph su hijo por q̄ sus hermanos le auia dicho q̄ vnos leones le auian matado en el campo: ibto a sus hijas a buscar trigo a egypto: e como estauessen en poder de Joseph fuerō e compraron lo del q̄ no lo conocierō e despues se les dio a conocer: e les mandō q̄ ellos e sus familias e su padre Jacob se fuesen a egypto: los q̄ les fuerō robar el rey. Fararon les hizo mucha hōra e les dio tierra en q̄ allensassen: fuerō todos ellos entre mugeres e hōbres sesenta personas: e mano Jacob: e Joseph su hijo lo

## Suma.

trajo a enterrar en la sepultura a do estava enterrados Abrahá e Isaac su pa-  
dre e abuelo: e despues munto Joseph e mádo q quando los jueros saliesen de  
egypto leuassen su cuerpo a do estava el de Jacob su padre. Estos jueros cre-  
cieron tanto en egipto q el rey acobdo de matar a todos quitoos varones: mas  
desse de los porque no multiplicassen mas. En este népo nacio Ahdorfen e  
su madre porque no se lo matassen echolo en un arca por el rio abar: e violo  
ya una hija del rey Farao e heyo lo tomar e criarlo en su palacio: e era  
tan amado e mato en egipto e huyo. Estos buyos le mandaron que to-  
mase todo el pueblo de Israel e lo leuasse ala tierra de promission: porque el  
rey Farad se le uia de los como de escanos q fuesse al rey Farad que los  
deuasse salir el qual fue: e porque no los quiso depar salir le dio las siete pla-  
gas unas tras otras hasta que ala postre le mato todos los primogenitos  
en una noche. Y en esta noche q le mato los primogenitos salio moysen de la  
tierra e se fue con todo el pueblo de Israel: el rey farad ebio tras ellos e dize  
les abno el mar e mudo por do passarlos e los b farad enmaró mas ellos: co-  
mo Ahdorfen e los suyos passaro tomaron las aguas a su ser: e ahogaron se  
todos los de farad. Y de aqui se fue moysen con los de su pueblo al monte sinay  
Eran los que leuaua seyscientos mil hombres de peles sin las mugeres e mucha  
dona e niños de tern. Estando en este monte sinay pidio el pueblo a Ahdorfen  
ley en que buiesse: moysen la pidio a Dios e dio le los diez mandamientos  
e otras dos tablas ceremoniales q figuraró la ley nueva. Lo qual todo que  
buisto el pueblo e fieser el bezerro q adoraró. El q el pecado Dios podo a rue-  
go de moysen. Pero Dios le q no entraria en la tierra de promission hasta que se  
necesassen los q lo auá foder: pero q entraria con los sucesores de ellos. E assi  
anouo moysen quarta años por el desierto con el pueblo hasta q fueró mu-  
ertos los del bezerro: comiendo del mana q Dios daua: del qual auia tanto  
cada mañana quanto queria: pero no podia tomar ninguno mas de lo que auia  
menester para cada un dia: si mas tomava pda se. Pero el dia del sabado  
q era el sexto cogia cosa vno lo q auia menester para dos dias para el sabado  
e para el domingo q era el septimo: era dia de fiesta e auia holgar: por  
que Dios despues de auer obrado seys dias holgo el septimo e sanctifico: e  
por esso no les daua el mana aqí dia septimo q era el domingo: e más auales  
que en el sexto cogiesse para el septimo. Este mana tenia tal virtud que cada  
vno hallaua en el el sabor de aquello q el auia gana de comer. Al cabo de los q  
renta años llego moysen a esta tierra de promission ala tierra de Efebon: que  
era cerca del rio Jordan con el pueblo de Israel: fueron los que con el llega-  
ron de doce años: cada vna era una generació de vno de los doce hijos de  
Jacob: en cada vna uenia el primogenito por duque e capitán de los otros.  
Y a estas doce generaciones de doce hijos de Jacob llamaua e llaman los  
doce tribus: llegado allí Ahdorfen el tribu de Manasse e el de Rubén  
dize a Ahdorfen q les diese a ellos por pte aqlla tierra de Efebon: es de se el  
josa a hazia arabia. Aq munto moysen: pero el cargo a Josue del pueblo.  
Josue dio esta tierra de Efebon q se llama tierra de betania: q es entre el jorod  
e arabia al tribu de manasse e al de rubén: tanto q los q era por pte de ellos  
con el a guiar la tierra q estava de la otra pte del jorod pa para los otros ni

Doce  
tribus.

# De geographia: fo. xlv.

bueno ellos la tomaron y sacaron con el. E Josue tomo el arco Federia a donde  
 yua la ley: y entro con ella en el Jordán: y el agua se abrió e hizo un muro q no  
 como mas: hasta q passo todo el pueblo: y passados todos embio Josue sus  
 espaldas: y despues embio a pedir a los de Berico q era de la sucelion de canaan  
 q se facien y le dexasen su tierra porq aquella tierra auia sido dado a Abrahā  
 y a sus sucesores: y porq ellos era sus sucesores de abrahā e su generacion la  
 pedian. Los de Berico no qsierō e burlaron del. e Josue oroco su pueblo e to  
 mo la aboga y mato muchos gentes: a los q tomo buenas dio los por esclauos  
 al pueblo de israel e partio se los e partio los del despojo. y despues tomo toda  
 la terra nera de promission: e todos los requieros: e si se dauan decaua los con  
 tato q le diesen su tributo y seruido: e a los que por fuerza tomava havya los  
 sus esclauos: e aqui se cumplio la maldicion que dio Moē a su hijo Cam por  
 que burla del q le dixo: que los de su generacion serā esclauos de los de la gene  
 racion de Sem: porq abraā e el pueblo de Israel era de la generacion de Sem: e  
 los de jericō y de la tierra de promission que fuerō sus esclauos fueron de la ge  
 neracion de Cam. y despues que gano Josue toda la tierra la partio a los do  
 se tribus: e dio la a los onser: al boyeno que fue la tribu de Leui no le dio par  
 te mas dio le por parte el diezmo de las frutos que los otros cogessen para q  
 comessen de aquella: porq estauā deputados para el seruido del templo. E  
 assi estuuieron fasta que nacio nuestra señora sancta Maria en quien Dios  
 como nuestra humanidad y nacio Jesu xpo Dios y hombre: el q padecio e  
 murió e resuscito: e nos libero de la pena en que estuuiamos por el pecado de  
 Abrahā: porq el primer padre e cumplio la ley del testamento viejo e nos dio  
 vida del nouo testamento en que biviessemos e nos saluassemos. E yera ad  
 el limbo de la virgaley e nueua: y de la secta de mahoma: y la sucelion  
 de no venimos desde el criamiento del mundo. Esto me parecia que deya  
 poner aqui por que los q leyeren esta cosmografia sepan las particiones de  
 sta tierra: y aya que todos hayē tres partes la tierra que es Europa: Asia  
 e africa: y dan los limites por el rio Tanais e por el Mediterraneo  
 no lo ocanā pagar sino en Babilonia donde las lagunas serō decauas e las  
 gentes se fueron caua vna por sus partes. E tornando ala cosmografia digo  
 que este mar muerto o de gomorra es de la manera dicho: e se consume  
 y entra el rio Jordan: el qual nasce en el monte Libano q es de fenicia e va  
 al mar de galilea: y del de galilea al mar de Libenada a do se llama mar  
 de chosiro: y de alli va por la tierra de Sebon a donde san Jos baptizaua e  
 alli baptizo a Jesu xpo y lo conecio: de alli va a este mar muerto a do senef  
 ce. y este mar muerto e el Jordan y todas las animallas e aues y peces de mē  
 do se llaman estos nombres: por que assi se los puso Moē a cuyo poder les  
 mēto todas. los quales puso en lengua chana: en este val de Sebon y cam  
 po de amaseno a donde el fue lo amado e bivio noventa e tres años. y  
 esta lengua hablaban las que edificaron la torre de Babilonia antes que se  
 cōsumiese el lenguaje. En esta tierra de promission en Berico ay villas de  
 balsamo muy fino: y caso que en otras partes lo ay como en Babilonia es  
 poco: y no es tan bueno como lo que ay en esta trā. Esta tierra de promission  
 tiene al oeste ala tierra de arabia. esta arabia se divide e tres partes. en Ara

elase  
no. 17

blas  
ernan  
de

De

Río Jor  
dan.

Primera  
lengua.

*Handwritten signatures and a circular stamp.*  
 The stamp is circular with the text "BIBLIOTECA UNIVERSITARIA" around the perimeter. There are several handwritten signatures and initials over and around the stamp.

# Suma.

bia desierta. y en Arabia petrea. y en Arabia feliz. Arabia petrea esta cabo Egipto. Arabia desierta desde la petrea hasta eufrates e a Sena: Arabia feliz esta al austro de estas hasta al oceano: e nene al oriente al mar Persico: e del poniente al mar bermejo. E llama se feliz por los Aromates que en ella ay. e es de la mejor: y mas rica tierra que ay en el mundo. La petrea comenca del fin del mar bermejo a do esta el puerto de Adila en la tierra de los mecos a do es la cibdad petrea: y a esta e ala tierra de Judea viude los montes q van hasta al mediterraneo: y a esta de la feliz: viude las montañas q van del mar bermejo hasta al Persico: desta digamos primero. E digo q el puerto de ayllá esta en el fin del mar bermejo en tierra de los somocenseste puerto de Adila hizo las naas salomon con q embio a Tarsis e Ofir: q son al oeste por oro e plata para hazer el templo. Estas naas fuero a Tarsis e alli tomaron la plata e a Ofir: e alli tomaron el oro: e tardaron tres años en yr e venir. la causa fue porq en aquellas mares las naas no sabén navegar sino con viento prospero: q les de estas popas: e porq en aquellas partes no haze lo bueno como agora: q no ay alla vtauales sino en dos tiempos de la año. e quando aqilloes no viene estan se las naas seya meses e un año q no salen de oapuertoes. porq no sabén ni tienen aparejos para andar ala bolina. La otra causa es porq por do auian de yr era el mar baxo q no podian navegar sino por ciertas canales: e auian menester tiempos muy concertados: e como no tenian aguias ni las vsaban para saber los rumbos: por do de auian de navegar secauian aries e salaban las: e aquellas yua se al sereno o do vian y sentan q estava la tierra e auian de yr e las naas por aquella via: e por esto tardauan tanto. Pero ay q tardaua trayan buerecaudo: q la vez primera le truxero quatrocientos e cinquenta talentos de oro q escaba vno diez e siete quintales: e la seguda seyscientos: e truxero le muchas paños: e casticos e casticas e otras cosas. y mucha madera de cipres de q hizo los instrumentos para q tanessen en el templo. Y desio: y de los otros q el rey Tiro le embio del monte libano: y el oro que la Reyna Saba le embio desde arabia feliz: y de la etiofia: y de lo que ella le traxo quando lo vino a ver: e cofico e hizo salomó en ocho años el templo q le fue aqello: e mayor e mas rico que ouo en el mundo: el qual despues destruyo Atila: q lleuo mil e ochocientos talentos de oro del como arriba dice. Y despues de Salomó naca mas embio ninguno a Tarsis: ay q despues de Josafat: rey de Hierusalé hizo hazer otras naas en el mismo puerto de ayllá para embiar a Tarsis: e porque poolatro embio dos vna tempestad q las quebro dentro en el puerto por que no fuessen como lo testifica Hieremias en sus prophetas: e assi se perdio la memoria de Tarsis e Ofir: e hasta oy no se sabe mas de las de cierto: mas de que son al oriente. Algunos tienen que son Lampago e la isla que llaman del oro que es a cerca de Java. Las que les estan apartadas de tierra mil e quinientas leguas: baxa el Bengala: porque en aquellas ay noticia que ay mucho oro. pero Hieremias dice que Tarsis no es isla: que Ofir es la isla: que los desta isla vieron la moneda de oro que llaman los de salomon: que vieron diuersas y magines de e: ipuas en ellas. y que les preguntaron q curas era aquellas monedas: y que les valian mas: e que les oieron que las vias eran del rey Salomon: e las

Arabia  
petrea.  
Joume  
es.

Tarsis  
e Ofir.

122  
123  
124  
125  
126  
127  
128  
129  
130  
131  
132  
133  
134  
135  
136  
137  
138  
139  
140  
141  
142  
143  
144  
145  
146  
147  
148  
149  
150  
151  
152  
153  
154  
155  
156  
157  
158  
159  
160  
161  
162  
163  
164  
165  
166  
167  
168  
169  
170  
171  
172  
173  
174  
175  
176  
177  
178  
179  
180  
181  
182  
183  
184  
185  
186  
187  
188  
189  
190  
191  
192  
193  
194  
195  
196  
197  
198  
199  
200

otras del rey David su padre q era muerto, y las otras del rey Saul q tambie  
 era muerto y q todas valia vn pedicor p sauã tanto vna como otra y q dice  
 se maravillãrõ y direrã q era buena tierra: y de mucha justicia aqlla a do vas  
 la tanto la moneda del rey muerto como la del vivo y q embiãrõ sus nõcios  
 al rey salomõ a q lea licualen ley es por: odoe bioleffen y le rigiessen, y que se  
 lomõ los rcsibio y pcorro y les dio muchas ovdinas: y las ley es porq veni  
 en. lo qual todo se ouiera fofitudo si la pocietria no auouiera. y por aqlla se  
 perolo todo. despues del puerto de illã y ifra dnos ybuteos estan los Triba  
 teos entre el monte sinay y judes. esta tierra celos nabateos es muy buena tier  
 ra abundãte de todas cosas excepto ayey de q no se ceje en ella. vian ayey de  
 salamo. tiene gñiles puertaa y jarolines. y mucho hierro y ayo y oro: y gñ  
 tiles cañas de singulares conficões. muchas ouejas blancas. muchas vacas y  
 muy fermasas. mucho y camellos. pero no tiene yeguaa ni cauallos. estos sã  
 la mejor gñe de los de arabia: porq sacã de los nabateos y caloccos q estan  
 cabo ellos todos a los otros arabes sen gñe de poco animo y timbeles y lãu  
 rãos que se edpã cõ sus maores y parientes. y estos nabateos son buenos hõ  
 bres y cõfidentes. y bien juftamente. denẽ rey y dã al rey por compãñero a vno  
 d sus parientes o pcorranes para que le ayude a administrar y regir la tierra.  
 acostumbã pagar muchos cõbitos a los mas pãys de rey. y quando comẽ tien  
 en mucha veneraciõ a su rey. y si no le mucho. y despues q han comido el  
 mudo como cõpãñero siue a los q le hã seruido. no vian cõdãnos siue si los  
 vnaes parientes a los otros. q no a algãno muerẽ en tierra lo en los estercoleros.  
 y sã bien en tierra al rey en los estercoleros como a los otros. en tẽpo de cesar  
 augusto era esta tierra para q fuesse a loyãgar a Arabia felix y a Etiopia por  
 q sã los su yos los siueles de aromates y oro y piedras preciosas q se ay mag  
 a abundãte esta tierra. y mãoard le q si no quãfiesse ser subditos q los tomã  
 por fuerza y porq de la condõta tomãria rãtas rãças q si su duõdo fuesse mas  
 rica y en rãuion a Silas legado y por el dente de los nabateos q le ayubã  
 el qual tomo quantos hõbres de judes y mil de los nabateos y fue cõ el y en  
 barcaron se en vn puerto del mar bermesjo q se oye puerto Silas q esõ ifra  
 de los nabateos y fuerõ con diez mil hõbres. y anouãrõ por la mar mucho  
 tẽpo: y al cabo no bõyerõ cosa alguna antes sepcrierõ y boluieron al puerto  
 Silas cõ mucha poisa d gñe q se le murio a galo d deidia por el trabajo. oi  
 sen q esto causõ el silas q lo lleuo por gtes q no se podia nauagar porq se per  
 oia se y no oia se aqlla ifra. despues salio a este puerto boluo galo con su  
 gente a la etiopia por tierra y anouã se q meses alla y tomo dos lugares. y  
 ouo vna batalla cõ los etiops. en q los matõ mas de diez mil y de los de galo  
 no murierõ sino dos. y de allã se boluo porq era la tierra seca q no oua agua.  
 En esta ifra dnos nabateos y petraç pãys la pte de arabia felix es el monte Si  
 nay a do vna es bio la ley a Moyses. y a do esta el cuerpo de sancta catherina en  
 cima de vna pessa en vn monte alto. y abelãte en d los montes d arabia felix q van  
 de el mar bermesjo al gñico. y omden a arabia felix d arabia desierta y dã pe  
 tra. despues dã la petraç pãys sinã y a eufraates y a babilonia y al mar persico  
 es la arabia desierta. y esta se llama desierta porq es toda la mago: gte d desier

Triba  
 teos.

Monte  
 sinay.

172-173

# Suma.

- rosen los rios ala pie de petras abata los rios Egeos. e ala otra pie passia a Siria los nomades q son gente pastora q guardā ganados en estos dieritos ay muchas cosas raras fieras leones. onças. osos. lobos e ca mellos. e otros animales. a q se oye q en dā s noche gērea a q oye gērea antiguamente por muchas batallas En esta arabia hayia babilonia son los Medasnes q son gērea q buē de tra- to s mercaderias q cōpā en arabia feliz e las llenas por estrates a muchas gērea. Despuēs s babilonia passia al mar gēico estan los caldeos. los q les son magicos q vian d'acoumāçes. e a q oye q fue passada la nigromāçia e gran des d'obres dello q buē por esto. E boluēdo a las nabateos e a los mōrea de arabia feliz q acauēllan del del mar gēico passia al mar bermejo a do son los Saoucos. luego passados a q los ala costa d'el mar bermejo estan los camar- tas a do esta el puerto d'acama q es buē puerto. e despues estan los sabeos en tre el mar e des mōrea e oos nos buenos. estos tienen al auistro al reyno d'aba. estos son mercaderes q traē en a enopia e tienen tierra rica. en ella ay mu- chos arc mates arboles e muchos lagos a do se coje la Casia: e muchas mi- nas d'oro fino. e las gērea d'ia tierra son raras e ay muchas cosas d' merca- dera de lo a q traē en enopia q tienen los tejados d'ia casa e cubir nos d'plā- ças d'oro como aca se cubē algunas de estaño e de plomo. e s'buē mēn vē- tanas e puertas e marmoles cubiertas d'oro de las mas raras tierras del mūdo. Al delate de esta luego el reyno d' saba q es acerca del estrecho del mar bermejo. E e a q fue la reyna Saba a ver a salomon a Jerusalē por ver su sabouria. esta reyna saba era Reyna de egypto e de etiopia e de arabia e era muy rica por q auia d'oro e etiopea e d'oro e sabeos mucho oro e tomates e muchas piedras preciosas q ay en arabia feliz e en la etiopia muchas bellas. esta tierra de arabia feliz es toda palmares q q'ni no ay otros arboles ala pie del estrecho del mar bermejo. uno ay vino fino de palmas. Ay gentes entre llo q buē en los palmares e no comē sino frutas d' palma: e vino de palmas e tienen encima de los arboles sechas camas a donde durmen por mucho de los leones e animales q en a q'ia tierra ay. Y son todos los hōbres e muger- res vello los que quasi del todo son cubiertos de pelo. En esta tierra se espā los hijos con las madres e hermanas e tomā los hōbres quantas mugeres quierē e las mugeres quantos hōbres quierē e quando el vno va a estar con otra va en palo en la puerta e a q' es l'at q' q'iera q vengano habe entrar dentro. Ellos acouē al sol. De la otra parte d'el mar bermejo passado el estre- cho esta el puerto de Barbara q es buē puerto. q'jūto es barbaro esta la tierra de Siria q es cabo el estrecho. esta tierra se oirā dizen q es la mas abundante del mūdo de oro. e que los de la tierra lo tienen por d'estrado metal por q oir- zen d'oro es bueno para ningun psoeçho. van lo a los mercaderes de arabia e de Saba e a los catabanicos q son cabo la tierra d' saba en arabia por por- ca cosa. e van por vn peso de cobre dos de oro. e por cinco de plata tres o qua- tro: e no sabe vēber ni comprar sino trocar e cambiar. Este mar bermejo tie- ne de longitudo del del estrecho passia a los Soumeos a do es el puerto de aillā ooybas e l'ocna leguas. e tiene el paisaje del puerto de l'aba a cinco d' d'it- leguas de latitudo. e de allí va estrechando toda via passia que llega al cabo d' los leuueos al puerto d' ayllā q es lo mas angosto. del del puerto de ayllā ha
- Arabia  
delierta.
- Medas /  
nos
- Caldea
- Arabia  
feliz
- Sabeos
- tejadōs  
oro.
- reyno de  
saba.
- Arabia  
feliz
- Barba-  
ra.
- Siran.
- mar ber-  
mejo.



lla **Arabia** q̄ es en el mar mediterraneo a y setenta leguas y esta quasi toda la tierra desierta: e acerca del medio esta vna gr̄de laguna q̄ oymen que la b̄yo **Colomco** para hazer juntar las aguas del mediterraneo con bermejo como dix̄ q̄ f̄uor̄ en tiempos passados des̄ q̄ las aguas q̄baxasen por gubaltan: quando aḡillo de gubaltan estaua cerrado q̄ era el mediterraneo y el Oceano tanto va o y el bermejo y estaua cubierta la tierra de egypto, e por q̄ le dixer̄ a **Colomco** q̄ si se juntaua el mediterraneo y el bermejo que se anegaria la tierra de egypto q̄ por aquello oyo la obra. **Este** puerto de ar̄bia buelueloco si a del mar bermejo ala parte de egypto y en el principio della esta vn puerto q̄ se llama claua. y delante del puerto esta vna isla a do se oitan e cogien los topaylos q̄ son piedras preciosas como vellofias q̄ relumbraen mucho de noche **Los** reyes de egypto des̄ mucho recaudo en esta isla a causa de las piedras e de aq̄ va la costa del mar bermejo hasta al estrecho al austro. y el primero puerto desta tierra de egypto es a el d̄re de claua el puerto de **Mocho** a do es la ciudad **Apolonia**. Este puerto es el mejor de toda esta costa e a do mas naos se allega. **A**qui es la delarga de las naos e mercaderias q̄ vienen de la etiopia y de arabia felice e de la india. y de aqui las passan con camellos ala laguna muria estacio e allí las cargā en nauicos q̄ van por fossas hasta a **Babilon** al **Tirol**. e por el n̄do va a alex̄dria. esta ciudad de **Babilon** es la q̄ agora llaman el **Caño**. en tiempo de **Alcar** agusto fue esta tierra de egypto o roma e cō la industria del senado romano o cto tanto el trato de las indias e etiopia e arabia q̄ muchas veces partier̄ de este puerto o d̄re e veñen naos e mas juntas cargadas de mercaderias q̄ fus̄ al ganjes e ala india. e a causa de mucho trato cresier̄ tanto las r̄tas e veñegales q̄ se doblar̄ de do q̄ solian valer. o este este puerto acoro va la costa hasta los desiertos q̄ es el fin de egypto e passa por los d̄iertos hasta ala etiopia a do es el puerto de **Arfinoe** q̄ es passado a los desiertos. **Esta** tierra de arfinoe es tierra caliente q̄ tiene mucho oro de nacimiento: e las ḡtes años de nauas en ella porq̄ no ay r̄io en ella. e viene al ocd̄ente a los nomades etiopas. a el d̄re de arfinoe esta el puerto q̄ se llama tolo maide e **Estantū** venaco q̄ esta q̄ si j̄ntos e son buenos puertos. **A**q̄ entra vn buer̄io q̄ viene de la etiopia en q̄ ay mucho oro e fino. e aqui lo cogien en estero en qūnto do. aqui lo haça coger la reyna saba. en esta tierra ay muchos elefantes e camellos e muchos otros animales de diversas maneras. **A**do d̄re de estos puertos esta el puerto **Siema**. y mas adelante haça el estrecho esta el puerto de **Saba**. este puerto de saba es buen puerto. e aqui tratan mucho los mercadores de arabia felice. **Del** d̄re de saba va la costa hasta al estrecho e al puerto de **Barua** a do es la tierra de **Ar̄bia** q̄ es la mas rica de oco d̄re de la etiopia e arabia a do lo pedr̄ poco e lo dan buer̄ arato. **Del** d̄re de este estrecho hasta el cabo del mar bermejo. es la costa del mar bermejo limpia e buena por esta parte de etiopia e egypto. e por la otra de arabia no se puede navegar sino cō mucha dificultad e peligro. **Esta** agua del mar bermejo no es de su natural bermeja. por dix̄ q̄ la tierra de las costas es bermeja e a vn la d̄suey to del agua. e como las ondas e las creuientes e meguientes de mar bat̄ en ella q̄ toma el agua color de la tierra. y q̄ por esta color le llaman mar bermejo. otros dix̄ q̄ es vnas fuentes de etiopia q̄ manā agua colorada e tiende el. **O**tros od

**Topa**  
sion.  
tierra de  
egypto.  
Puerto  
de acoro.  
**Babilon**.

arfinoe.

**Etiopia**  
toloma  
dea.  
**Or̄o**.

**Puerto**  
saba  
**Puerto**  
barua

mar ber  
mejo.



# Suma

rey Eritreo q̄ le puso el nombre. Mas de tener lo primero q̄ del batir del agua en la tierra q̄ es bermeja y en esto se afirma todos porq̄ lo sabe de vista: y porq̄ q̄ trae mas rayo de ser allí. Solo el estrecho no passo porq̄ lo dire q̄ no buelua por la costa del oceano. Este estrecho esta en .x. grados el puerto de saba en .cij. linea en .xij. de santu venacio en .xiiij. tolonia de en .v. arimoe en .xviij. a coto en .xxviij. ietro en .xxij. Elena y alla en .xxij. Debe de allia a Larisa q̄ es en el mediterraneo y setenta leguas. esta larisa en .xxx. grados. Debe de larisa a damiata y treinta leguas. y d̄ damiata a al grandola .c.v. Estan damiata y al grandola al oeste. Entre damiata y al grandola esta el rio Nilo por siete bocas q̄ parte a asia de africa y d̄ libia. y entre el nilo y el mar bermejo esta la tierra de egypto. Este rio nilo entra en la mar por siete bocas: pero las dos bellas son principales y navegables, las otras cinco son bara q̄ no se pueden navegar. Las principales se llamā la vna q̄ esta al oeste Lanopica: y en esta esta Damiatra y la otra q̄ esta al ocidente se llama Betasiaco. y esta entra cabo la cibdad de Tripolita. y esta es la mayor y mejor y mas navegable. En esta al grandola esta sepultado el cuerpo de Mercurio magno q̄ lo traxo tolonio su capuā y h̄rio oelbeta la grā babilonia. y despues fue rey d̄ egypto. Esta al grandola cogē el cibdad d̄ maso y rica. y aqui viene por el nilo la mayor parte d̄ las mercaderias d̄ india y de Arabia y Etiopia y de aqui se pasan en Europa Este rio nilo tiene sus nascimientos a dela otra parte de la equinocial al austro entre los montes de luna. y t̄bē los tiene en los montes atalantes al fin de africa hacia al poniente en vna laguna grāde llamada nilobe: de d̄de tomo el nombre de nilo: d̄de ay cocodillos y todos los otros generos de peccados q̄ parte de el nilo. esta agua de la laguna nilobe y otras q̄ a ella se allega de los montes atalantes pasan por muchos desiertos de arena que esta oela otra parte de los montes atalantes y se junta cō las q̄ viene de los montes de Luna en etiopia cerca de los desiertos de siene. La agua q̄ nasce en los montes de Luna nasce de tres fuentes q̄ son tres lagunas q̄ esta las dos hacia ala parte de oeste apartadas quanto vna milla la vna de la otra. de las quales se hacen dos rios que se junta d̄nde a dos millas. y la otra q̄ esta al poniente esta apartada de las otras dos millas y es mayor: y oella sale vn rio que es mayor que los otros dos. y d̄de a ocho millas se junta este rio con el otro q̄ viene de las otras dos. y ambos juntos hacen gran rio y van hasta la cibdad de Berce que es d̄ esta parte de la equinocial hasta alli tiene esta agua del nilo virtud q̄ a quales que en ella se banan sana de lepra si la tienen. y a vn de algunas otras enfermedades. y de lo de la cibdad de Berce va ala d̄ la merce. y alla se le junta vn grāde rio que viene de etiopia que se llama Nipoco. se passada la isla se le junta otro gran rio q̄ se llama Nubabos que viene de etiopia oriental de la parte de los montes atalantes. y nasce en vn lago en vna tierra muy rica de oro: de do nasce el rio q̄ va al mar bermejo ala parte de el santu venacio. el qual lleva mucho oro. y hasta que llega el Nilo ala isla merce no se puede navegar por las peñas y algas q̄ ay por do passa. y de que passa de Berce abajo es navegable y va derecho al setentrion mas de diez leguas hasta la tierra de el binea. y d̄ alli se buelta hacia al austro por la parte del poniente. y buelue otras diez leguas hasta al paraje de merce. y d̄ alli tomo al austro hasta passar la de

Larisa.

Egipto.  
Nilo.

Alexan-  
dria.  
y al camir-  
to d̄ el nilo  
Laguna  
nilobe.

Montes  
de Luna.

## De geographia. §o xlviii

tra o deo blanca y entra en la tierra de los Filiceos, y alli da otra vuelta al sur  
y oesste por la tierra de los caratasas, y en el cabo de aquesta vuelta se junta el agua  
que viene de la laguna de Africa y de los montes atalates y roca ystra bu  
ciae al noroeste hasta a los desertos que estan entre etiopia y egypto y libia. E  
ste se va derecho al scitiron y passa los desertos y da en la cibdad siene  
que esta junto a los desertos, y llegado a siene entra en Egipto y en todo el pa  
ys va ylla entre egypto y libia a do esta la cibdad de Elexandria y do ay va juro la  
sta ala cibdad de tebas, y de ay ala cibdad Troas, y de troas a babilonia que ago  
ra se nombra el Cairo, y de babilonia alla a oca: y alli se diuio en dos brazos  
y passaba desta se ha y siete brazos, el de la parte de oriente va a Damiat: y  
el de occidente a Alerandria, y estos dos son grandes y navegables, y los de  
medio no se navegan, pero el mejor y mayor es el de alerandria, de bde a leran  
dia a doce entras el Nilo en la mar salta a Delta a do bde se do iude: ay sellen  
ta y cinco leguas, y de oca de otra salta a Siene que es el fin de Egipto ay ciento  
y treinta y cinco leguas. Esta delta en tres grados y medio. Esta Siene en  
treys grados y medio, passada delta esta Babilonia que agora se llama el Cairo,  
esta fue fundada de gente de la gran babilonia que salio quando babilonia fue de  
struyda. Aqui ay viñas de Balsamo y manzanas de parayso que poden vna  
en cada parte de ella parece la figura de vn crucifixo. Aqui reside el que llaman  
Solon de babilonia. Aqui estaua el rey Farao: aqui son los graneros que  
dijo Joseph para guardar el trigo, y a quatro dias las plagas a farao, y do aqui  
partio moyses con el pueblo de israel quando arruesso al mar bermejo. De  
oc babilonia va a Troas, esta fue fundada de la gente que salio de troa con mena  
do quando troa fue destruyda, de bde troa va a Tebas que fue fundada de gente  
de tebas la de grecia que es en boicia, y de bde tebas van a siene que es el de egi  
pto, en el paraje desta Tebas esta libia a do esta el catababamo a donde fuerd  
hercules y perseo, y en esta libia mato hercules al gran gigante Lan que oestru  
ya toda la tierra. En este catababamo estaua el templo de iouis en vn valle muy  
frunfero y delectoso. Aqui fue el rey alexandre el magno de oca alexandria y pas  
so ala prouincia de scirena y a parte de libia y percio el camino en vnos de  
siertos, y quando todos pericados se parecieron se le vino cueruo a ale  
xandre delante de si bolano: y alexandre signo tras de ellos: y llevaron lo a  
donde estaua el templo: y alli fallaron abundancia de agua, y los sacerdotes  
del templo no dexaron entrar en el templo sino solo alexandre, y dize que fizo su oracion  
los poelos le oierd por respuesta que en tanto que los honrrasse no seria vedado  
por que era hijo de Jouis. E por esta respuesta permitio alexandre que le lla  
massen hijo de Jouis de que los macedones se reyan oyendo que Jouis era  
dico inmortale: que alexandre era mortal y que no podia ser, y de alli se bol  
uió alexandre a alerandria y passo a nilo, y ala parte de arabia le vino d a dar  
la obediencia los de egypto, y de alli se fue para Siria a buscar a dario, este  
egypto esta puesto en triangulo, y la vna esquina es alexandria y la otra Siene  
y la otra el mar bermejo, y salta el puerto de oca, acerca deste puerto de oca esta  
la laguna maria y flado que es grande y tiene el agua salada como el mar, y los  
egyptos tienen serchas ciertas a oca por oca quando el nilo crece entra muy  
de parte del agua del nilo en este lago, y quando el nilo abaxa cierran ciertas

Elexan  
dria cui  
tas.

Delta.

Babilonia.

Balsamo.

Troas.

Tebas.

Catababamo.

Egipto.

Puerto de oca.

Mar de Siria.

# Suma.

puertas q̄ tiene hocos y queda el agua encerrada en esta laguna y después q̄ el nilo ha abarado según mucha parte de tierra cō esta agua, aviene desta la gana a cerca d̄ tubas esta el tabirno q̄ es vn edificio gr̄de y fermoso hocos d̄ barro d̄ tierra a do estā muchas sepulturas de reyes q̄ passado y estadas d̄ yooica, e arriba de rebas acerca de Siene esta vna ciudad a do se pagan los d̄ crechos de las mercadurias q̄ viene de la enopia por tierra e por el nilo. Esta ciudad esta vn posescho en vna pesia a d̄de cada año se vee s̄i alado el altura de lo q̄ el nilo ha de crecer a q̄ año, y de allí tomā auno pa ferremedi ar de las crecheros del nilo. esta tierra d̄ egipto es tal q̄ en ningún tiempo llueue estilla: como no llueue por el nio q̄ este no nio crechere tanto q̄ regaste r̄ta la parte d̄ ella q̄ en lo regado pudierse labrar y sembrar los fructos q̄ fueren necesarios pa aquella tierra. e r̄to q̄ uero mas creche este no cada vn año e r̄ta toma e s̄beo: quando mucho creche es muy fertil la tierra e muy abastada, e quando poco tiene falta, quando creche ocho o diez uoos son farras, e quando doze meoian o ar e allí arriba quanto mas creche son mas abundosa, e se se q̄ ha llegado a diez e ocho cobdo espero pocas vezes q̄ no r̄gas a mucho: e r̄po q̄ antes q̄ pasasse ab̄ de q̄ tro r̄os le regala la tierra por q̄ no auia lluvia, y el vno era este s̄i r̄os: quando q̄ poco cessar d̄ los r̄os de regar la tierra e vinola lluvia e n̄o trabajo e d̄os en memoria de aq̄llo de q̄o a este nio q̄ regaste esta tierra y que no llouiese en ella, y por q̄ esta crechere no r̄ega toda la tierra: los d̄ egipto cō indubitable e r̄o q̄n aq̄nias por do el agua passase a muchas partes q̄ por impoim̄to d̄ alḡna alio no pobla passar, y de indubitable nega r̄ta tierra q̄ si comola q̄ el no r̄ega de suyo cō la crechere, esta crechere comiepa en el mes d̄ mayo y creche hasta mesad̄ d̄ julio, e de allí comie espa a de re: e r̄ pasa al fin d̄ agosto e al principio de setiembre pa es baxo que por d̄ sembrar, e r̄ ouerlas cosas d̄ las causas del crechere: r̄to q̄ lo causa la mucha mude de las li. mas o d̄e nace e aq̄llo no lo crechere: por q̄ sus nascim̄tos son dentro de los tropicos e mal y estin al: e acerca d̄ la equinocial a d̄ beno ay r̄o ni nica, pero allí como estian partes d̄ Europa son las aguas e lluvias e nieues en nouiembre y desiembre y enero y febrero: allí son d̄tro de los tropicos e nel equinocio en mayo e junio e julio e agosto, e a esta causa creche el s̄i r̄o en aq̄llos tiempos como esto ha mostrado d̄ aramete la experencia en las tierras de las indias occidentales e tierra d̄ castilla del oco q̄ los muy cariboes reyes don fernando e doña y Isabel de gloriosa memoria de sus bñeron a do solo he visto por experencia, pero el ser de la crechere tan concurtada e mostrar se en el payso que ha d̄ crecer q̄e a d̄os q̄ lo crechere e d̄ ro en memoria de q̄ este no regala la tierra antes del pecado y de q̄ no auian lluvias. Esta tierra d̄ egipto es abundante de pa e vino, e tiene d̄ todos generos de r̄boles abundante, pero no ay chus en ella a vn q̄ las ay en libia acerca de Trabas e en alexandria, y en todo egipto ay vn genero de pauas q̄ llaman egiptocas q̄ son semejites a las de la europa q̄ son gr̄s e abundantes, e apocochas mucho en aquella tierra. Esta tierra de egipto parte las mugeres d̄tro de r̄jos en vna vez, de re tiene fasta los s̄illos es todo desierto e fasta a la egipta, e pa tierra de muchos labrones, passados los d̄siertos esta la tierra d̄ los s̄illos: los nomades que son gente para poco e no sabe pdrar s̄itos, andā

El poyo  
de la per  
tia.

Como  
dice el  
ma.

Siene  
d̄siery  
ma.

dehuda ason gñe esta puecho y camucha gñe, despues de los esta los enio  
 pca y Trogloditas q comarca cõ los de faba y de Elena y de desantã vena  
 ca. En esta tierra de los trogloditas ay muchos aromates y mucho oro en  
 cãrios q se coge y nace en ella. y toda esta tierra hasta al Thio y a Adberos es  
 muy frutifera. La illa meroc es grãde y rica y bñ poblada, en ella se labra mu  
 cho oro y cobre y hierro y azoro y piedras preciosas q ay muchas. De lo de esta  
 illa meroc fassa el mar bermeso en toda la tierra se cria mucho oro y ay mu  
 cho ganado, pero la gñe es para poco, la lana de las ouejas es como la de las  
 cabraas, es gñe de huda, ay entre ellos muchas alimãias. Tãgrea Leonca,  
 onças leonca pardos, elefantes, las gñes comẽ pã secho de rayes, y comen  
 ligostua y deue sangre meytada con leche. En esta tierra son los Þineos q  
 se cobran cõ las grullas ay auca grãdes como animales q corren mas q caua  
 llos y no buclan: masã las los etiopees cõ flechas cruotadas, la gñe es gñil  
 y de larras, toñe q oca otra pec dia esã nocai ay muchos mõstruos y bõores  
 cõ cabeças de perros, pero no es de creer porq en estos rpos han venido a alla  
 rpianos y moros q los ay, pero no nenẽ noticia d'ellos, es gñe gñil: comẽ mu  
 cha leche y mãsea y carne, al q bucl. cl años tienẽ lo por mucho vicio, agora  
 ay moros y rpianos entre ellos. En la illa meroc en viij. grados .õla otra  
 prede nta y de meroc hayã al ponente esta la otra etiopia occidental y las pro  
 uicias nõbradas eperios y garamãtas q comarca cõ los d' Libia q son los  
 Libdãrulos y getulos, y los getulos con los marmaritas, y mas al ponente  
 estã los Negreces y marufios, toda esta tierra d' etiopia y libia q esta al por  
 uente es tierra fertil y muy copiosa d' ganados, y ay en ella mucho oro ay q  
 lo estãtan en poco, ay muchos animales fieros, pero la gñe d' libia es feros y  
 caçan los y mãta los con flechas d' enema de los arboles, son grandes flechas  
 roya, y petã tãbiẽ las mugeres como los bõores, mucha pre dia gñe es negra  
 y orelpa y nõ estã al sol, y los etiopees del oeste aboñã a la rca y se sole muy obedi  
 cutes, esta libia como el nõ de õ via meger q se llama a libia q fue reyna de  
 ella y fue nieta de Japitor, ay en ella mucha arboles aromãtos y muchas  
 piedras preciosas y grãdes desiertos nõ de ay muchas serpientes pã cõñofas.



Que pamos dicho de la asia hasta a califates y de egypto y dia esta  
 pia y gãmas de Africa y Libia que esta junto con ella, esta africa  
 ca buide el Thio de asia y por todas las otras partes esta arroba  
 da del mar mediterraneo y oceano. Tiene de longitudo ochocien  
 tas leguas y de latitud seiscientas y quinientas, ay q por cabo Thio y por la  
 etiopia son mas de mil, dizen q es la tercera parte de la tierra, otros q esta  
 africa y europa son tãto como asia, otros q esta africa es la menor parte: y es  
 esta cosa no es de curar de lo mas de saber q esta Africa y libia son tierra  
 muy frutifera y de mucho ganado y bueno, y ala parte del se rãnd q esta en  
 tre lo em dões arãlates y el mar mediterraneo q es al presente nõ es la mejor  
 gñe, y ala parte del austro las gñes son negras y orelpas y no son para tãto,  
 pero la tierra es de mucho oro q se cria y coge en ella, y entre los d' austro y se  
 rãnd ay grandes bos d' erios de arãta nõ ay mucha falta de agua, y ay mu  
 chos animales y conitos a nõ otros, esto dõrãdo y romano lo particular d' ella  
 Diego q jãto cõ el nilo esta la cibdad de alexãdua q es el primero lugar d' affri

troglodi  
 tas,  
 etiopia,  
 meroc,  
 Troglod  
 oro,

Þineos.

Garamã  
 tas,  
 Adãru /  
 ficos,  
 Negre /  
 ces,  
 Libias:

Africa,  
 Libia.

Alexã /  
 dia.

# Suma.

es e de la provincia de Scirenay, en esta ciudad esta sepultado el cuerpo de alexandre el magno q se puso este nombre, es aborador de trator a esta vienen todas las mercaderias de la india y de arabia y etiofia y de aquilellua por el mediterraneo a europa. Debe alexandria falta al puerto de luca ay nouenta leguas, y debe luca a bononia sessenta, esta luca y bononia alo este. Yta al noeste, esta luca en .ccc. grados, bononia en .cccv. En el paraje desta costa esta la puincia de Scirenay q tiene del oriente al nio y del occidente alo la rusia y getulos falta alas sirtes e a petrapoli, del austro alo los montes atalates e al templo de Aino q esta en loas y del setentrion al mediterraneo, esta puincia de scirenay es muy buena tierra e bñ balleada y de buenas comarcas, tiene buenos puertos en la mar, esta fue mucho tiempo de los romanos, a esta puincia llamaron en otros tiempos petrapoli porq tenia acortubades nobles, la vna se llamaua colomada, otra apodida, otra Berenice, otra teuchira, ay en esta mucha abiducia e mltitud de muchos ganados, por las riberas del nio falta Libia e al carababom ay muchos lagares gnticos ay buenos lagoares tierra de mucha yerua e muy fructuosa, el Carababom es vn valle muy fructifero y deleytoso a do estaua el templo de iona, en este templo esta vn muchos sacerdotes grandes filosofos que dan las respuestas de las cosas adueniduras e otros sacerdotes fuer los q sacaron la astrologia por la reuolucio del sol y de la luna, e hicieron el año e los meses e como a la reuolucion del sol el año, e a la luna los meses; y de estos lo tomaron los griegos, y era este templo terro en mucho, pero despues cayo en tiempo de Cesar Augusto quando la sibita deya las cosas venideras a los romanos, esta provincia de scirnar ha sido mucho en ciencia porq della ha salido grandes filosofos.

Scirenay.

Carababom.

Filosophos.

getulos.  
Lalce /  
donias /  
Bara /  
mantas.

Abdala /  
nonas /  
troglor /  
dinas.  
Negre /  
tes.  
latiroes.

Carbu /  
cos.  
Lince.

getulos e Baranitar, en esta tierra de los Baranitas q es junto con la etiofia ay Lacedonias en ciudad, Los getulos q esta en esta provincia tiene al austro aparte del monte atalate e alos Baranitas q esta de la otra parte del monte, y entre los getulos y baranitas ay grandes desiertos e montes e arena e de ay diuersos generos de serpientes e animales, alli como camello, elefante, Tigre, Leones, Escorpiones, e por la mayor parte de africa ay de stos animales a causa de los muchos desiertos q ay en ella, despues dho esta los Abdalanones e trogloditas q son gntes rto ligeros q caen los aiales por su piez con el tanto q no ay animal q se lea va a q no le alcie. Estos comen lagartos e culcebas e otras serpientes, su habla es chillar e coballo se entien den, usan arcos e flechas, Estos comarca con la etiofia de africa e con los Negreces e con los Saitros, Estos negreces e saitros abitan en cueuas por causa del mucho calor, por las negreces va vn rio desde los montes atalates: es el q se halla e coballos; los otros generos q ay en el nio, las etiopias son dos, la vna es oriental y la otra occidental; y baas pasan de la equinocial ala parte del austro, en la oriental beyen q ay Carbocostibiday vn animal q se llama Linc es de muy agua vistado su coima se quaja vn piedra de color de fuego q se llama Lincario es semejante al carbunco y es muy pedrada.

Tambien ay otro animal q se llama Bienu q tiene dos naturas e vn año es macho y otro hembra. este vnica las palabras d'los pastores e llama los por sus nombres. e qnto va a el mara loa e gemita como perro para atraer q vengán e a los perros e matar loa. si su hembra va a algún perro d'ra le la bez que no la dexa ni le arroba haze le q no se puede mouer. las ojas son de muchas colores. entos ojos nene vna piedra q se llama huene q tiene tal propiedad que si vno se la pone de barto dela lengua oye las cosas acueno tras. esta vñ las magicos e busca la mucho. y en la vna etropia y en la otra ay mucho oro que se cria en ellas y la gite es para poco. no cogē trigo. hazen pan de rayzes. comē grumos e rayzes de arboles. no nenē vin e qnto ellos hazen ciertas confidias e beuaje de q beuē por vino. y en muchas partes beuen vino de palmas. nenē muchos camellos. cié antea. leonca. ngr ca. ay buerías naciones ó gentes de finas e mal vestidas. dixē auer p d'ora sin cabeças. e otro e con cabeças de perro no es de creer. adora al sol y en algunas partes al buey. y en otras a su rey. d' d'el cabo ó bondoria hasta al cabo de tolo maiba ay qñta leguas. esta tolo maiba al su bueste en. xxxiiij. grados y medio. de d'el puerto de tolo maiba esta vn d'leo y de d'el del cabo vno e barto al oeste. De tolo maiba a benic ay. xxi. leguas. esta Benic al sur en. xxxij. grados aqui entra el rio Lacion q viene del monte anilante. e hasta este rio llega la p'ouincia d' scireney. En el paraje de tolo maiba d'ian pentapota e e cipota. De lo be benic hasta al cabo del Alacar ay sessenta e cinco leguas. esta el cabo de alacar ala media paraba del Oeste e nouesete en. xxxij. grados y medio. entre estos dos cabos son las sirtes mayores. Estas sirtes son vnos barto de arena que está dentro del mar q d'nenē mas de qñta leguas. y entrā otras qñta d'entro de la mar. dixē se sirte apo que el agua cubre ala arena. e porque el agua quēdo haze visto naba la arena de vnas partes a otras haze se todo vancos como passos. y entre vn vanco y otro q'ba honda el agua. son muy peligrosas para los naves. En el paraje desta costa son los Albasamones e Albas. e mas al auisro es la tierra montea e desiertos de arena y es la tierra seca que no ay agua. A qui esta la fuente a do es el templo de Amon. el qual edificio baco capitan griego hijo de Jupiter. el qual andādo por estos desiertos cō sus gentes e no hallādo agua ninguna cō q podiēse remediar a su gente se echo e oració e rogo a su padre Jupiter q le focienisse en t'ra necessitada e luego le aparecio vn camero q lo guio hasta vna fuente de mucha agua muy clara e muy fria a do baco e su gente beuierō y se bafiederō de agua. e vñto baco la merced q su padre Jupiter le auia hecho edifico alli vn tēplo. en el q'l mismo q sacrificasse a Jupiter en figura de camero. e por q' amon quiere de xir camero. llama le el templo de amō. este tēplo fue el ma n d'braco de lo a tēplos d' africa a este y q' las gentes a llevar sus donas e promessas. e a preguntar al dios Jupiter p' las cosas venideras. e por q' los sacerdotes del tēplo qnto auā de dar las respuestas a las cosas q Jupiter respō dia las ouā sobre vas melas ó tres p'ca q para ello estā d' b'purasas. dexā q el dios Jupiter oua las respuestas en las etropias. y estas estā d'entro del tēplo de amō. esta fuente dixē q nene de dia el agua muy fria y clara. y de noche caliente. passados estos desiertos hacia al auisro son las gētas negras: e nenē los cabellos crespos: e abita en cacuas

Bienu.

Tierra  
de oroPenta /  
pota.

Sirtes.

Albas /  
mones.  
Albas  
templo e  
amon

## Suma

por causa del mucho calor, en aquesta tierra son las lluvias en verano: y en el invierno la sequedad, y son arcos y lagos, como ciertas rreyes que les quitó la feo. **De** entre ellos muchas animas sacras, estos **Libe** animas y **Libitas** tiene muchas mugeres y ferrosas q̄ parte muchas rreyes, y en muchos cauallos y bucosos, en muchos ganados, y grandes cápos abundantes de perua. **De** este del cabo del **Alacar** hasta tripol de buerua ay cinquenta leguas, esta tripol al **Este**, quarta al noroeste en. **xxxv.** grados tiene tripol de osillos delante, en esta costa ay buenos puertos y rras, tripol es buen puerto: y la cuosa gentil y rica y de buenas comarcas y muy abastecida, es lugar de mucho trato, del de tripol hasta a los yelcos ay. **xxx.** leguas, **De** este los yelcos al **Este**, **Los** yelcos son una isla rica acerca de la tierra. **De** este los yelcos al cabo de espiches q̄ esta sobre el golfo q̄ se haze en la entrada de africa, digo de la tierra q̄ propia mēte se oye africa ay otras treinta leguas, **Esta** el cabo de africa en. **xxxviij.** grados y medio, y entre tripol y africa son las **Sirica** memoza: oy se memoza por q̄ estan junto con la tierra y no entran tanto en la mar como las otras mayores, los yelcos está en medio de estas sirtes y estan arrod cabos de las por las tres ptes, y más adelante está en medio de las otras dos islas, p̄no puede entrar nado a ellas, entre ambas estas sirtes esta el nombrado q̄ es buerio y nace en los montes azules de un lago, y entre los yelcos y africa entra otro q̄ se llama **Taon** q̄ viene por tres lagos grandes y entra en las sirtes, en par d̄ las estas dos islas llamadas la una lanpola y la otra pantalla q̄ son buenas islas aya q̄ son peñās, estan veinte leguas de tierra, y esta la una de la otra **xxx.** leguas, **De** este cabo de espiches al cabo **Nubia** ay. **xxviij.** leguas, esta el cabo **Nubia** al norte, q̄rra al noroeste en. **xxxviiij.** grados y medio, en este dos cabos se haze un golfo, ala pte del este esta la q̄ pelambre se llama africa en este cabo nubia estan tres puertos, el uno en el mismo cabo y los dos alaba esta del oeste, de este cabo nubia a **Taney** ay. **xxviij.** leguas, **Esta** **Taney** en. **xxxviiij.** grados y medio, es regno sobre sí, **Aqui** era la escala de los romanos quando se conquistó a cartago y a **Nubia** cipion el africano y **Libetello**

**Sirica.**

**Taney.**

**cartago.**

**numidia**

**alarabes**

ay agora es aqui el mayor trato q̄ ay en africa. **En** este poraje de **Taney** dentro en la tierra es la grande **Cartago** a q̄lla q̄ tanto es nobleza y a b̄ fueron las batallas de **Asiatis** de **Soplon** el africano, **Al** esta **Cartago** la grande pueblo y rreyna **Libeo**, y r̄bien oy q̄ hizo a la mēte **Cartago** que es en Europa: y se llama **Carthagna**, esta tierra d̄a gr̄ **Cartago** es de las mejores de **africa**, y la gēte d̄ ella es la mas valiente y mas bellicosā de toda la africa, en el tiempo q̄ lo p̄o la conquista tenia **Cartago** se recibio la guerra q̄ le obedecā, en los q̄les aya trescientos mil d̄ b̄does d̄ p̄cia, pero toda via los destruyo y como **Asiatis**; y q̄do a q̄lla vez q̄ li de tierra y junto con **Cartago** al oeste son los capos de **Numidia**, y quando **Cartago** se como a poblar un capitā q̄ se llama **Nubia** pobló a los cápos y los poseso, y despues los poseso **Jugurta** el valiente que fue rey de **Cartago** y **Numidia** por fuerza, y por q̄ estas tierras de **Numidia** son de grandes posesos y d̄ mucho ganado, son por la mayor parte los de **Numidia** posesos y abita en los cápos en choças, y un año está en una parte y otro en otra seḡ q̄ la tierra esta mes llorida y mejor de perua por sus ganados, agora se llama estos q̄ abita en el cabo **alarabes** son gēte bellicosā; nenen buenos



## De geographia. fo li.

cauallos y de mucho trabajo traē los sin detarison hombr̄os biē dispuestos y fuertes. Esta tierra es numidia ay muchos y maravillosos marmoles de diversas colores q̄ son muy preciosos. En los pueblos desta tierra abita muy caberos y oficiales y la ḡtie de nato. y entre estas ōtras p̄t̄bles y los alarabes ay muchos diferencias. Pero no oñan los belos pueblos p̄dicar con los alarabes. Del cabo de tuney al cabo q̄ esta sobre Tabarca ay veinte y cinco leguas. Esta tabarca al oeste. Sobre el cabo de Tabarca esta la isla gaulones pequeña y tiene dos illos. el vno ala parte del este y el otro ala del oeste y junto con el cabo esta vn̄s barcos de q̄ las naos se h̄ de guardar. Tabarca es buē puerto y tiene buen rio. y el lugar es bueno y tiene a coto esta al nov̄te a veinte y cinco leguas. Del cabo habia a Cealia ay veinte y cinco leguas. y de tabarca a Bona ay doce leguas. Esta Bona al Oeste y es buen puerto y tiene buenos rios. Aiqui tra el rio Bagaba q̄ es gr̄ve. y tiene los nacimientos en la otra parte de los montes atalica. en los deliertos y las venientes del castro con el paraje desta costa es la tierra de Betulia. Estos de ḡtulla dizen q̄ vienen de los gobos. los q̄ los ganaron esta tierra. y por esto dizen los griegos q̄ son line paritres. Estos de ḡtulla ganarō toda la tierra hasta a libias: la h̄ tenido hasta hoy en los deliertos desta tierra de la otra parte de los mōtes atalica abita los gaulones. y mas al austro h̄ya los indios de los Beramātes. y toda esta es tierra de numidia. toda esta tierra es muy fertil y abundosa de mātensimōtes y es de mucho matospero carece de fierro y azoche q̄ no lo ay en ella. y toda africa carece de lo perq̄ no lo ay en ella sino poco y en pocas partes. y a esta causa tienen pocas armas: porq̄ las han de venir a buscar a europa. Bona es lugar de mucho trato. y a causa de ser bueno el puerto quando los romanos conquistarō a Bugaria a este puerto embiaron a desbarcar las gentes q̄ embiaron a las prouisiones. Debe buena gager ay veinte y ocho leguas. Esta giger al Oeste. y antes de giger esta vn̄ cabo q̄ tra veinte leguas en la mar que nene ala parte del Este vn̄ buen puerto. y al Oeste esta giger. Giger es buen puerto. y en este paraje esta la tierra de misia que es tierra muy fertil de muchos ganados y ay muchos alarabes. Debe giger a Buga ay veinte leguas. Esta buga al Oeste en .xxxviij. grados y medio. Buga es buena cibdad y reyno sobre si. en este paraje dentro ala tierra es la tierra fertil y esta llena de alarabes. Debe buga hasta argel ay treinta leguas. y debe Argel a Oran. r̄ta. r̄ta. Argel y Oran al Oeste. en .xxxviij. grados Oran es buena ciudad y es muy portrato y buen puerto. E hasta aqui llega la prouincia de Numidia. Moetate de oran esta magalqueuir q̄ es buē por te y rio. Debe Magalqueuir al golfo de Orne ay doce leguas. y la costa mala q̄ es llena de badas y ay en ella dos illos. Orne es buen puerto y esta en .xxxv. grados y medio. esta sobre Orne vn̄ cabo q̄ entra en la mar tres leguas. y pasa la o a quel cabo ala vanda del Oeste esta el puerto y rio de Abdillon: y delante del al Oeste estan tres illos q̄ se llaman jafarinos. y luego passados a q̄ illos esta Abdilla: sobre Abdilla esta el cabo de fetcos en .xxxviij. grados q̄ nene vn̄ illo. delante del cabo de fetcos al puerto de buyema ay .xv. leguas. Debe Buyema a b̄tin feya. de B̄tin ala gomera quince. de la gomera a Leuta q̄ es la entrada del estrecho de Gibraltar ochocientos el cabo de fetcos es centā

**Betulia**

garamā,  
tas.  
numidia.

**Abdilla:**



# Suma.

Este Oeste ay desde el vno al otro cinquenta leguas está en .cccviij. grados. En el paraje desta costa es la tierra e provincia de Tingitania: el principio de ella es **Cara**. la qual se solia llamar Tingitania. en esta tierra ay tierras de gran e de muchos e de pocas montes e muchas frías de q. los montes comen. Estos montes se llama cimios. e esta tierra se llama agora berberia. et aliter se llama el austro a los montes atalates q. comiença en los fines de mauritania q. es justo a rigitania: e va hasta **Carrago** e alla se quiebra: e va hasta egypto a iacar se cō los desiertos e egypto a do es la ciudad siem. Estos montes atalates tomard el nombre del rey **Atalate** rey q. fue de africa: cuya hija fue atalate reyna de africa q. suocubo a su padre en el reyno. esta atalate dizen q. fue la in uirtosa de la astrologia en este monte atalate q. es el otro q. parcie q. llega al cielo e esta puso e dio orden en el mouimiento de las estrellas erraticas. e por esto dizen q. tenia el cielo actual e lo sostenia. e porq. hercules despues sostuvo este saber de atalate dize q. hercules sostuvo el cielo en lugar desta atalate rey nax q. por esto merecio ser puesto con los dioses e auto o por vno de los. En estos montes atalates en el paraje desta tierra de tingitania esta el vergel de **serpientes**. e aqui vino hercules e traxo ala sierpe con la vna mano e con la otra cogio las mançanas. En los desiertos desta monca es la laguna mili de de do como nō fue el nilo. En estos montes en el paraje desta rigitania dizen q. ay serpientes tanto grādes q. encima de las nax e traxo como si estuuiessen que das. e ay camellos e leones pardos e tigres: e dizen q. los leones van e muerde a los p̄ijos de los elefantes e los enfangriēta: e como las madres vienē e lo esalla enfangriēta q. los mata e enajo e se van. e despues de muertos vienē los leones e se los comē. Al dize q. ay arboles tanto grādes e gruesos q. ca cosa maravillosa. Al oeste de esta **Arylla** ay legua de la vna ala otra. estas dos tienē el estrecho de gibraltar de la parte de africa: e de la de Europa tienē **Libraitar** e **Larisa**. ay de los vnos otros otro legua. De este arylla a **asamo** ay cinquenta e cinco leguas. esta asamo: al su oeste. q. tra al far en .cccviij. grados e medio. q. don e medio en vna buelta que haze la mar oblica la **Mdamora** e otros muchos lugares e rios. Este paraje es la tierra o **Mdauritanica** provincia q. passio muy nombrada por todos los cosmografos passados porq. la tenían por: sin del mundo. esta tiene del oriente a rigitania e del occidente al mar oceano llamao mar atalantico. esta es tierra muy e bebosa de p̄ e vino. en esta tierra ay cepas q. tienē tã grandes cuerpos q. vn p̄doz e vn año alcança a ser q. se le el pie tanto es de gruesos: e de los araymos tan grādes como vn cobbe. ay en esta muchas palmas de las q. llevan panes muchos rios. formoso lago a do dize q. ay cocodrillo. En esta mauritania feneç los montes atalantes q. son grādes. ad dize q. ay la yerua q. es el q. es el remedio contra p̄çosa: e cō esta dize q. sano **Alexandre** a tolonico q. no lo hirieron con yerua cō la flecha heruolaba. En esta mauritania ay muchos casales e muy buenos: e mucho ganado porq. la tierra es de mucha yerua. La gente desta tierra es de la mejor: e mas bellosa de toda africa. en las tierras desta tierra ay muchas animalias como en la de rigitania. hercules e despues los romanos quando cōquistarō esta tierra e llegarō aq: de los

Tingitania.

Montes atalantes

vergel de serpientes

Mdauritanica.

yerua contra p̄çosa.

## Degeographia. fo. liij.

aqui se boluierò creyendo q era la fin del mundo. **A** esta llamarò mauritania: porq los bóbares della son mas negros q blancos: porq mairò quiere decir negro. **E**sta tierra dicen q ay todos los linajes de frutas de todas maneras, las q sien se cria la tierra sin ser puestas por los bóbares: e dey q ay linaje de arboles q cria lana de q se haze marauillo los paños. **D**esde azamos al cabo de cautin ay treynta leguas. **E**sta el cabo de cautin al sudueste. **Q**rita al **S**este en xxxi. grados y medio. **E**sta en medio **A**ldazagá q es bué puerto: pasado el cabo de cautin esta el rio y puerto de galin: y mas adelante moogo: non en medio vn illo: y ala salda hayia al **S**este nene vnos barcos q llegá hasta el cabo de **S**ien. **E**sta al sur. **Q**rita al sudueste veynte e cinco leguas en xxxi. grados y tres del cabo esta el golfo de **S**ien. mas adelante del cabo de ofra esta el cabo de **A**guer. **E**sta el cabo de aguer del cabo de **S**ien veynte e cinco leguas: y esta al sur en xxx. grados. **E** pasado el cabo de aguer esta el golfo de meca q es bué puerto: e nene bué no: mas adelante esta el cabo de **I**ñá el sur. **Q**rita al sudueste: ay des del cabo de aguer al cabo de **I**ñá veynte y ocho leguas. **E**sta el cabo de **I**ñá en xxxviij. grados y medio. **C**abo el cabo de **I**ñan estan vnos bayos q llegá a cerca de la tierra. **D**es del cabo de **I**ñá al cabo del bojado: ay seynta leguas. **E**sta el cabo del bojado al sudueste. **Q**rita al **S**este en xxiij. grados y medio. **A**q se acaba la paucia o mauritania. **T**oda esta poouincia es de buena tierra y de buena gte el dho: y des del isto hasta aq todos son moros q ay gte la feta de mahoma. **E**n el paraje del cabo de cautin y del cabo de **I**ñá son los mdtos claros q cofina con el mdtre arabite: por este mdtre arabite atrauella el tropico estual. **E** pasado el tropico hayia al austro dicen q se hallá en ellos carbuncos e otras muchas piedras. **E**l cabo del bojado tiene el **S**este ala isla de fuerte vctura q es vna dha de canaria: q son las dhas afortunadas. **E**sta isla nene de lo grado. xxx. leguas: y de latitud seya. esta nordeste sudueste. nene vn buen puerto ala parte del **S**este: es algo despoblada. **A**y en ella mucho ganado e muchas cabras. **E**sta en xxxij. grados y medio. tiene al nordeste ala isla de lizarote: tiene lizarote doze leguas de lo grado e siete de latitud. nene en medio otras dhas pequeñas. **A**l sueste nene el cabo de fuerte vctura. nene al **S**este ala isla de grã canaria e Tenerife e ala gomera y al fierro q está todas vnas o cerca. **L**este oeste: gran canaria tiene doze leguas de longitud e otras tantas de latitud. es q si redondo ay en medio vna tierra muy alta. **E**sta de poblada: nene de mucho ganado. **C**ole se en ella mucho azucar e miel y pan e vnos de buena gte e la mejor: isla de las o canaria. **E**sta en xxxij. grados y medio. **D**es de canaria a tenerife ay seya leguas. nene tenerife de lo grado catorze leguas. **A**la vda del este tiene vna tierra que ha ye vn pico muy alto. es la mayor de todas las islas. **A**y en ella mucho ganado e muchos mdtos e pinaros a do ay mucha madera y buena para naves: ay en ella mucho azucar e mucho plã e vino. **E**sta despoblada. **E**sta en xxxij. grados. nene al **S**este ala gomera. **L**a gomera es buena isla e tiene buen puerto ala parte del sur: pero es pequeña: coge se en ella mucho azucar e mucha co: dilla para teñir e mucha miel: ay mucho ganado: cogen poco pan e poco vino. **E**l fierro es isla de menos provecho. no nene agua: no tiene sino vn lugar e aq de pocas veynas: ay estos hã el agua desta manera: **E**sta vn arbol grã de ca

**A**ldotes  
claros.

**C**arban  
co.  
**I**ñá de ca  
naria.

**G**ran ca  
naria.

# Suma.

**Arbol de  
agua.**

bó el lugar q̄ cae continuo á la agua del gooa a gota estíado se por las bofas como rocio q̄ haze debase vn buen lago grãde y ó adí beañ los pobres y los ganados y es buen agua: y rãta cae q̄ cabe mañana hallã lleno aquel lago y de aquã rimen a bafio todos cabe vn de abel del birro ala palma ay o oye le guas. esta la palma al noroeste pequeña y flazen tierra de mucho ganado. haze se en ella mucho q̄so y coye se mucha miel. Estas islas de canaria nenẽ al norte ala isla de la madera q̄ es buena isla. La isla de la madera esta leste oeste cõ çafir. y ay desde çafir ala madera çirto y quinze leguas y desde la madera a Tenerife çirto y cinco. esta la isla de la madera del cabo de sant vicente çirto y çuarta y cinco leguas. esta al sur oueste. çirto al S. estas antes que lleguen ala madera esta vna isla pequeña llamada palãto q̄ tiene dentro ouiles cabo si. Esta isla de la madera tiene de longitudo veinte y cinco leguas y de latitudo. ç.

**Isla de la  
madera.**

Esta leste oeste la longitudo es buena isla y viciosa de muchas frutas coye se en ella mucho açucar y mucha madera de cipres. es isla de mucho trato. Esta en. çxviij. grados y medio de la grã canaria y tenerife y el puerto ç. xvij. y medio el cabo del boçador en. çxviij. y medio. esta isla de la madera tiene alas islas de

**los Aço  
rea.**

los açores al noroeste y ala isla de mayã al norte. estan las de la madera que son ocho. isla de flores: el fagat: el pico. fimo. fonge. la graciosa. la tercera. sant miguel. santa maria de betreyra y siete. passa çuarta grados. esta en vna de Leite. Este. son buenas de pã y ganado: esta la de mayã en. çviij. grados y medio. desde el cabo de boçador al golfo de Pãnos ay. çxviij. leguas. esta el golfo de nuncio al sudoeste. çirto al sur en. çxviij. grados desde el golfo de nuncio hasta el golfo de los casillos ay veinte y cinco leguas. esta el golfo de los casillos en. çxviij. grados. por cabo este golfo a medio grado del passa el tropico estival: y va a los montes anãlres y passa por cerca de la laguna milidre va hasta a siene q̄ es en egypto y esta es la latitudo de africa: desde el golfo de los casillos va la costa al cabo de Ento. esta ento en. çxviij. grados. desde el cabo de ento al cabo de vãgas ay veinte y cinco leguas: esta el cabo de vãgas al sur oueste. çirto al sur en. çxviij. grados al noroeste este cabo esta vn illoçõ al oeste vno baros. desde el cabo de vãgas al cabo blanco ay. çxv. leguas. esta cabo blanco al sur. çirto al sudoeste en dos grados y medio. en el parte desta costa es la gente toza q̄ son mas negros q̄ blancos. y es la gẽte buena ay q̄ la negra. no es de mucho prouedo por q̄ es algo baxo. passado el cabo blanco esta el puerto y golfo de Angui. entrã a el por entre el cabo y los baros: y otro se haze vn golfo de buçia çõlica. y a cerca de la tierra va al luẽgo de la costa vna vna de illoçõ: y por defuera del golfo vã los baros de Angui q̄ vã desde cerca de el cabo blanco hasta a Longe. vã nome este fuerte çirto al este enoite de longitudo veinte y cinco leguas. y en latitudo mas de diez. estã veynte leguas otro de la mar. desde el cabo de Longe a do se acabã los vapores de angui hasta al no de çpallõ ay cinquẽta leguas. esta çpallõ al sur. desde çpallõ a cabo verde ay çxv. leguas. esta cabo verde al sudoeste en. çxviij. grados y medio. Cabo verde tiene al S. este la isla de fantaço y ala del fuego y a isla branca. estas islas tienẽ al norte a çrẽta leguas las islas de sant nicolã y santa lucia y san vicente y santanton. son todas despobladas que no ay en ellas sino caboas. Pero ay rãtas caboas q̄ vã alla muchos namoas a matar las ga tomar los cueros/

**Los  
roca.**

**Cabo  
verde.**

esta leste oeste la longitudo es buena isla y viciosa de muchas frutas coye se en ella mucho açucar y mucha madera de cipres. es isla de mucho trato. Esta en. çxviij. grados y medio de la grã canaria y tenerife y el puerto ç. xvij. y medio el cabo del boçador en. çxviij. y medio. esta isla de la madera tiene alas islas de los açores al noroeste y ala isla de mayã al norte. estan las de la madera que son ocho. isla de flores: el fagat: el pico. fimo. fonge. la graciosa. la tercera. sant miguel. santa maria de betreyra y siete. passa çuarta grados. esta en vna de Leite. Este. son buenas de pã y ganado: esta la de mayã en. çviij. grados y medio. desde el cabo de boçador al golfo de Pãnos ay. çxviij. leguas. esta el golfo de nuncio al sudoeste. çirto al sur en. çxviij. grados desde el golfo de nuncio hasta el golfo de los casillos ay veinte y cinco leguas. esta el golfo de los casillos en. çxviij. grados. por cabo este golfo a medio grado del passa el tropico estival: y va a los montes anãlres y passa por cerca de la laguna milidre va hasta a siene q̄ es en egypto y esta es la latitudo de africa: desde el golfo de los casillos va la costa al cabo de Ento. esta ento en. çxviij. grados. desde el cabo de ento al cabo de vãgas ay veinte y cinco leguas: esta el cabo de vãgas al sur oueste. çirto al sur en. çxviij. grados al noroeste este cabo esta vn illoçõ al oeste vno baros. desde el cabo de vãgas al cabo blanco ay. çxv. leguas. esta cabo blanco al sur. çirto al sudoeste en dos grados y medio. en el parte desta costa es la gente toza q̄ son mas negros q̄ blancos. y es la gẽte buena ay q̄ la negra. no es de mucho prouedo por q̄ es algo baxo. passado el cabo blanco esta el puerto y golfo de Angui. entrã a el por entre el cabo y los baros: y otro se haze vn golfo de buçia çõlica. y a cerca de la tierra va al luẽgo de la costa vna vna de illoçõ: y por defuera del golfo vã los baros de Angui q̄ vã desde cerca de el cabo blanco hasta a Longe. vã nome este fuerte çirto al este enoite de longitudo veinte y cinco leguas. y en latitudo mas de diez. estã veynte leguas otro de la mar. desde el cabo de Longe a do se acabã los vapores de angui hasta al no de çpallõ ay cinquẽta leguas. esta çpallõ al sur. desde çpallõ a cabo verde ay çxv. leguas. esta cabo verde al sudoeste en. çxviij. grados y medio. Cabo verde tiene al S. este la isla de fantaço y ala del fuego y a isla branca. estas islas tienẽ al norte a çrẽta leguas las islas de sant nicolã y santa lucia y san vicente y santanton. son todas despobladas que no ay en ellas sino caboas. Pero ay rãtas caboas q̄ vã alla muchos namoas a matar las ga tomar los cueros/



# Degeographia. fo. liij.

bellas y echan la carne a mal. y viene de alla los nauios cargados de carnos de cabras q̄ no traen otra cosa. Desde la isla de santiago a cabo verde ay nouenta e cinco leguas. santiago es buena isla y esta en. xiiij. grados y medio. tiene al nordeste tres islas. ala de alda y o y a Buena vista e isla de sal. estan estas islas en. xviij. grados y medio. Desde cabo verde al rio de gaba ay veinte e cinco leguas. esta el rio al sueste es buē rio. desde el rio de Gaba hasta a cabo roco ay treynta leguas y es toda la costa baya que no se puo en acercar a la tierra. esta el cabo lloro ala media partida del sur e facuete en. xij. grados. desde el cabo roco al rio grande ay veinte e cinco leguas. Esta el rio grande al este quanta al suueste en. xj. grados y medio. este es el mayor de toda esta costa e africa es navegable. entrā desytras leguas por el los nauios: y despues a do no es navegable esta en el la riba do se jaga q̄ es gran puerto y o mucha gente. Entre esta jaga e el castillo de la mina ay grandes sierras a do se cogemuchos oro que se lleva a vender al castillo de la mina a troque de laton e cobre e paños de colores. a este rio acuden muchas aguas de los mōtes y desiertos de esta lante. La gōte desta tierra es negra y de buena disposicion e algo de cilicofes: tienen armās de hierro e acero para dan arcañi como lancas e carbos e la çaa. pero no tiene armās de plomo. Desde el rio grande a la sierra leona ay seenta e cinco leguas. Esta la sierra leona dentro del mar al sueste. q̄sta al sur en. viij. grados y medio. ala salida del rio grande ala pte del sur ay mucha e islas pequeñas de ardo cabas y llenas de barcos q̄ entran en la mar veinte leguas. La sierra irona tiene dentro en la mar delante a sepe leguas unos barcos q̄ comiençan en par bellas e llegan hasta juntarse con tierra roca. e en medio de stos barcos esta tres islas ala larga via en pos de otra. entre estas barcos e la tierra pueden entrar por cabo la sierra leona hasta llegar a tierra roca. Este tierra roca hasta al cabo de las palmas ay cinco e quince leguas. Esta el cabo de las palmas ala media partida del este fueite en. iij. grados. e acerca del cabo de las palmas es una parte de la costa baya. en esta costa ay buenos rios en q̄ no grāda e buenos puertos. esta tierra es el paje de esta costa se cogē la pimēta q̄ llaman malagueta en otra çriba q̄ se carga a no de bella. Desde el cabo de las palmas al cabo de las tre apūtas ay cinco e boye leguas. esta el cabo de las pūtas al este en. iij. grados y medio. En esta costa ay buenos rios e puertos. es la gōte negra e la tierra es buena. toda esta tierra desde cabo verde al cabo de las tres pūtas se oye la costa de guinea. En esta tierra se pueden los hermanos vno e otros y se venden. sūben venden los padres a los hijos a los q̄ se los çopan: e pā los a los dios nauios a troç de paños de colores e de manillas de cobre y o otras cosas. esta costa se trae a el paji a los çidauos negros e de toda la costa de africa q̄ esta hacia al auistro. esta costa no ay trigo comē amos e razeas. pero ay mucha carne q̄ comen e muchas cabras. buen vino de palmas hā lo desta forma. sūbe vno en una palma e en lo alto della e cerca del cogollo a do esta mas verde oale un barrero y caeça allí una cala baça de hasta una ancha e mete una paja por el barrero que viene a dar a la boca de la calabaza y oca la allí cogoda: e quando va otro sea hacia la llena belo q̄ ha salido de la palma. dizen que es vino de mucha sustācia. en esta tierra vian pocasas de cobre e pedros al cabo como cruzes por mōda. e sūmā muchos

Islas de Cabo Verde.

Sierra

Sierra leona.

Costa de Guinea. Malata / Gueta

Guinea.

Vino de palma.

# Suma.

el cobre y en poco el oro. En el oro a troq̄ de manillas de cobre y de conchas ó  
peñabdo coloradas y de pasios de colores. Dizen q̄ al que trae de aquellas con-  
chas no le puede matar rayo. En aquella tierra ay granos de lapagos y true-  
nos y caen muchos rayos. De el cabo de las tres p̄nas hasta al castillo de  
la mina ay veinte leguas. Este el castillo al este. quarta al nordeste en cincoen-  
ta grados. Al este castillo de la mina trae los negros el oro q̄ cogen adentro ó  
la tierra a véder como lo cogen sin lo fundir y con lo a troque de pasios de co-  
lores y de manillas de cobre y de conchas y de otras cosas humanas e los fa-  
tores q̄ tiene en el castillo el rey de Portugal q̄ en ninguna otra parte gelo cō-  
pian. Este castillo tiene al norte a Jana abao. y entre Jana y el castillo estan  
vna tierra a boay y se coge mucho oro. De el castillo de la mina al río de  
las bueltas ay cinquenta leguas. del río de las bueltas al río delgado ay sessen-  
ta y cinco leguas. este el río de las bueltas y el río delgado a la mesma parte  
del este y a lo oeste. este el río de las bueltas en. vii. grados y medio. y el río del-  
gado en. viii. grados. El río de las bueltas esta norte sur cō tines. De el río  
delgado a cabo fermoso ay sessenta y cinco leguas. este cabo fermoso al sues-  
te. quarta al este en. vii. grados y medio. En par de cabo fermoso al austro es  
ta la isla de sancto Tome ay de loe cabo fermoso a la isla de sancto tome sesē-  
ta y cinco leguas. norte la isla de sancto tome de norte sur veinte leguas. de le-  
ste Oeste quinze. esta en la mesma equinocial q̄ la astraualia. Es buena isla y  
esta bien poblada. es tierra fertil de las m̄tenimientos de aquella tierra. Antes  
del cabo fermoso al Oeste se haze vn golfo dentro de la tierra q̄ tiene vna isla  
en medio y enra en el muchos rios; y haze buenos puertos. en rededor de ay  
grandes palmares y bucos lugares. de loe cabo fermoso a río Real ay ve-  
inte y cinco leguas. y del río real al cabo de Fernando polo ay treinta lega-  
as: el cabo de Fernando polo tiene al oeste al río de los sanctos. y al este al gol-  
fo del gato y al cabo de ilico. esta tierra esta norte sur con las lirtes mayores  
q̄ estan en el mediterraneo. este paraje oca o en la tierra al norte son los ne-  
gretes q̄ comarcan con los Adarman oas y troglobias de q̄ buye quando el  
erey de Libia y de meroc. Estos tres rios son grandes y tienen buenas étra-  
das y la tierra es muy calida. y es tierra de mucho oro. A qui ay vna fruta de  
palmas q̄ se llama Loco ay es grande y amarilla. haze de la vino y es buena  
de comer. en esta tierra hayen pasios de lana de palmas en cierta manera q̄ es  
bueno para vestir. y en todas aquellas tierras se vian aquellos pasios. den en fier-  
ro y ayero. estan el cabo de Fernando polo y el cabo de ilico en. xi. grados y  
medio. tiene de este vna isla q̄ esta sesenta leguas de la tierra a la pte del sur. de loe  
este cabo de ilico al río de Babo q̄ esta juto con el cabo de Lope gōgales ay no-  
uenta leguas. esta el río de Babo al sur en. i. grado de la otra parte de la equi-  
nocial hacia al polo antarico. y juto al río esta el cabo de Lope gōgales q̄ esta  
cinco leguas de otro de la mar. en el paraje de esta costa esta la etopia occidental q̄  
cae en africa a oo ay mucho oro y muchas otras fieras. de loe cabo de Lope  
gōgales hasta manicōgo ay otro y diez leguas. esta manicōgo al sueste en. vii.  
grados a la pte del polo antarico este río de manicōgo es grande río y tiene  
vna vda ó ilicoa q̄ váj por medio del río de otro de la tierra. a q̄ es el reyno ó ma-  
ncongō q̄ es buena tierra frutifera y ay mucha canica: pero no ay vino. bucu

castillo de  
mina de  
oro

Isla de  
sancto to-  
me.

Reyno  
de

Reyno  
de  
manicō-  
go.

## De geographia. Fo liiij

Vino de palmas e comē arroyos e otro pa' odo de aquella tierra por q' no ay trigo, la gēte es negra e cresta, e de oca la tierra leona aca toba la gēte es negra e cresta en manico de vnan caracolicos por monebar: allí cōpō e veno con ellos como nosotros cō la piana e el oro, quādo esta tierra se descubrió rogaron al rey de la q' se baptizó xpiano e se baptizó el q' lo hizo, e dierō le vn fragile para q' le enseñalle la fe de xpo, e el rey dio al fragile el oyo mago: q' tenía para q' estuuiesse con el e deprecasse las cosas de la fe, este hijo como bñta o cosa de la fe e deprecó las e fue muy buē xpiano: e reprehēda al padre e a los hermanos oca ibolatrias: por esto le tomārō rāto odo el padre e los hermanos q' se oca de xpa a biuir a otro lugar a partido veynte leguas de do el padre estaua, e al oyo q' el padre marío deo el rey oca otro hijo legando e dierō al primero por q' era xpiano, e vió esto el primero se baxo q' estaua malo e baxo le traer al lugar a do el padre marío a curar, e vn dia salio se el hermano al cāpo cō toda la corte a holgar: en q' salierō mas de veynte mil hōbres de pelca con el, estādo este en el cāpo el otro q' era el defecō do se leuanto dñs cama e veynte hōbres q' tenía con el q' eran xpianos como el fualle ala fortaleza e tomo la fortaleza e el palacio real, e el hermano vino luego como lo supere cer color e teniēdo lo cercabo el salio cō los veynte hōbres q' tenía e pelca cō ellos e vno los e mato muchos e pōdo al hermano e a otros muchos a pñdpa les e señores de valsallos q' estaua con el e teniēdo los pñs oierō le q' era de la gēte q' le auia venido a ayudar ala batalla, oyo les q' no auia venido ninguno mas de hōjos, cr. q' tenía, oierō le q' ellos auia viō cubierto el oyo de cauallos: muy hermosos vestidos todos de blanco e q' aquellos los auia venido q' no el e viō e oyo esto el rogo a la hermano e a los cauallos e señores q' tenia pñs de tomalle xpianos e q' no los mataria, e a los q' ellos se tomārō xpianos puso los en las eglesias de q' las bariellen e úpiellen e estuuiellen todos los oca de sus vidas siruiēdo las eglesias: e mōdo les dar hōmadamēte las cosas necesarias a sus personas segū quē eran. ¶ grā odo q' estuuiere tras tu poder quādo te place a los q' te siruē. Estos de manico de oca q' el río demanico de nate oca sierras e mōtes de lana q' son muy grādos e altas e vna laguna grāde q' oca misma laguna nate otro río q' es mago: q' el lago q' va hacia otra pte, e q' aquí es el mōdo, rayo ay pa' crear lo segū lo q' dñs lo se creó, e por q' los enlo pñs dñen q' el nido nate de la otra parte de la equinocial acerca de vno grādo e mōtes q' está continuamente con niebla de tres leguas grādas, e como manico de oca de la otra parte de la equinocial en el mismo paralelo ay rayo pa' crear lo q' estos demanico de oca dñen. En esta tierra ay fierro e ayero e muchos oficiales ferreros q' haze armas e todas las cosas necesarias e feramētas de ello de q' vñ como nosotros, es gēte belliosa, e tienen barcos fechos de solo vn palo rāto ancho q' roca vn tonel en ellos, e son tā tolargos q' van en vn cōto e cincūta hōbres de pelca e llevan otro toboe las cosas q' hā menester para su mōdo e hōjos e llamā las canoas, muchas veyes dñe el rey ochocinas e mil de las quādo ha de hazer algū armada pa' ay a hazer guerra a otra pte, De este manico de oca al cabo de ay q' renta le guas, esta el cabo leco al sur en vñ grādo e medio, de do cabo leco a mōte negro e y. c. xij. leguas, esta mōte negro al sur e q' rta al nido está en cūti. grā

Zimira  
don

Trile.

Landas

# Suma.

Dos de los mōtes negro al cabo de la victoria ay ooxlytas e treynij leguas. esta  
 el cabo de la victoria al sur q̄rta al suoceste en .xxv. grados e medio. desde el ca  
 bo de la victoria al cabo de buena esperança ay cinco e cincuenta leguas. esta  
 el cabo de buena esperança ala media partida del castiẽ e del sur en .xxv. gra  
 dos j̄sto conel e entre el cabo e la tierra se haze en golfo. e pasado el cabo a  
 la buelta del este se haze otro golfo. esta tierra e costa es d̄ mucho de mōtes  
 e peñas e es aspa. la gente de ella es ligera gr̄ de coloroos e baxeros. e del  
 de Hispanico q̄ hasta aq̄el es toda toolstraa e vian los caracolicos por mo  
 nos. Este cabo de buena epança tiene al oeste ala tierra q̄ llaman austral.  
 ay desde el cabo de buena epança hasta ala tierra austral q̄ trococtras e cinco e  
 ta leguas. esta en .xliij. grados. esta tierra austral esta del cabo de sant agostin  
 seiscientas leguas. esta santago sin al suoc. q̄rta al sur. esta tierra no se sabe  
 mas d̄ quanto la h̄ visto desde los nauios por q̄ no h̄ d̄ cobido en ella. desde el  
 cabo d̄ buena epança hasta los merlanos d̄ v̄tos ay cinco e cincuenta leguas  
 esta los merlanos al este. q̄rta al suoceste en .xliij. grados e medio. desde v̄tos  
 al cabo de perera ay cinco e diez leguas. esta el cabo de perera en .xxvi. gra  
 dos al suoceste. desde el cabo de perera al cabo de las corrientes ay cinco e veinte  
 leguas. esta el cabo de las corrientes al suoceste en .xxliij. grados. este cabo de las  
 corrientes tiene al este ala p̄ta de la isla de sant Lozẽo. esta la isla de sant lozẽ  
 do desde el cabo de las corrientes cinco e treinta leguas. esta la isla d̄ sant lozẽo  
 noxelle suoceste. tiene doscientas e cinco e treynta leguas de largo e seiscientos la  
 tiro. esta lo alto de ella en .xxliij. grados. lo baxo en .xliij. Tiene en el medio ala  
 parte del oeste h̄yia etiopia vnos barcos q̄ entran mucho en la mar e van an ma  
 cho. tiene ala parte del secc̄rto ala isla de sant spiritus e otras quatro o cinco.  
 esta la d̄ sant spiritus e veinte e cinco leguas del cabo de santa maria. el ca  
 bo de la isla d̄ sant lozẽo q̄ se llama el cabo d̄ cristã de acuffa. tiene al noxelle  
 q̄rta al noxe. tres illas q̄ esta todas tres Este Oeste vna d̄ otras. esta la p̄  
 mera de la isla d̄ sant lozẽo cinco leguas. la otra cinco e treinta. la otra cinco e  
 q̄rta. esta en .vi. grados e medio hasta a . viij. grados. desde el cabo de las corrie  
 tes hasta yofalla e seiscientas leguas. esta yofalla al noxe en .xij. grados e me  
 dio. esta es tierra d̄ mucho oro. e aq̄ hizo el rey d̄ portugal otro castillo para  
 rescatar e comprar oro como lo tiene en guinea: e alli rescatavan e llamavan a  
 esta tierra la mina nueva. e aq̄ les ovan mucho oro por poca cosa. e despues  
 por vn d̄ cada ciento q̄ en capinã hizo solo derribar los de la tierra e mataron  
 a los q̄ estauã en el. desde yofalla hasta a mocõbe ay seiscientas e cinco leguas. esto  
 mocõbe al noxelle q̄rta al este en .xxliij. grados. entre yofalla e mocõbe es to  
 do baxos. tiene mocõbe tres illas d̄ d̄re. desde mocõbe al cabo d̄ san d̄ntonio  
 ay cinco e treynta leguas. esta el cabo al noxelle en .v. grados. este cabo tiene al  
 sur al rio de santantonio. e al noxe al rio de sant miguel. desde este cabo hasta al  
 puerto e rio de Quiba ay ochenta leguas. esta d̄ba al noxe en .xij. grados. este  
 puerto tiene en la entrada ala parte del sur dos illas. desde q̄ba hasta m̄baca  
 ay secc̄rta e cinco leguas. esta m̄baca al noxe en .vi. grados. d̄ante d̄sta costa  
 ay mucho sillcos a cerca de la tierra. e q̄si en el medio esta dos illas. en el paraje  
 de esta costa esta los troglotras australes. e al oeste de este puerto esta el m̄te  
 olipo etiopico q̄ es al timo. e a d̄re del esta los m̄tes d̄ luna e de son los

**Cabo d̄  
buena ef  
perança.**

**Sant lo  
renzõ.**

**Santio  
spiritus**

**Yofalla**

*Handwritten notes and scribbles at the bottom of the page, including the name 'Yofalla' written vertically.*



# De geographia. fo. lv

nacimítoes él nido. en toda esta tierra ay mucho oro e ay muchos árboles fierros. e aquí comen las gētes l'gostas. **Adobaca** tiene en medio vna isla redonda q̄ la cerca el agua él puerto en reobos. este puerto y el de medina tiene al noroeste vna tierra q̄ comarca d'ellos y q̄ dize q̄ ay daues y gēgibz q̄ naxce en ella. **Debe** monaca a Orana ay dize leguas. esta orana al nooeste. q̄ta al norte. está en medio medina y el puerto. e por aq̄ passa la equinocial. debe gofalla hasta aq̄ es la etiopia austral y es toda tierra de oro. debe orana al cabo de guarabufay ay cinco y setenta e cinco leguas. esta el cabo de guarabufay al noroeste. q̄ta al este en .x. grados y medio. está en medio monaca y Segalla monapofione delite vnos barcos. toda esta costa tiene al oeste la etiopia: y llegando ala entrada del mar bermejo alre de los. **Debe** el cabo de guarabufay hasta a cabo felix ay treynta e cinco leguas. va la costa al noroeste. q̄ta al norte. esta cabo felix en .ij. grados y medio. **Estos** cabos tiene al este ala isla coto cota q̄ es buena isla. ay desde estos cabos hasta la isla q̄renta leguas. en este cabo felix es la entrada e boca del mar bermejo. tiene esta entrada de lanudo q̄ resta leguas. debe este cabo hasta q̄ta en arabia felix: e debe aq̄ hasta la otra parte de tabarca a boca lo angosto de la entrada del mar bermejo va quasi treynta leguas en ancho la entrada. ay debe esta entrada hasta a tabarca q̄nto e q̄nta leguas. e debe tabarca hasta lo angosto de la entrada vnte. va la costa desde cabo felix a tabarca al oeste. esta tabarca en .ij. grados. lo angosto de la entrada en .ij. grados sūto cō lo angosto esta. **Dira** q̄ es tierra rica de oro. toda la tierra d'os orana hasta aq̄ es tierra rica d'oro: e aq̄ es la tierra de mas oro se ha hallado e halla en todas las paridas de Asia y de Europa e africa. ay q̄ en africa esta etiopia e tierra de guinea e Java ay mucho: pero mas copia se halla aq̄: pero pocos lo poco que lo tienen: por maloporcō: en q̄ para cosa ninguna es bueno. dē aq̄ des o tres pesos de oro por vno de cabos. e cinco o seys por vno de plata. aq̄ son las gentes **Troglo** ditas. son etiosages y trocages e cortos q̄ son gentes q̄ buē de pescado de la mar q̄ maran: e assan lo al sol e hazē panes de lo pa comer quando el tiempo no es para poder pelcar: e d'ellos comē pelcas de cocōs q̄ toman en las nbe ras. **En** la tierra de los ay mucho etioa. q̄ d'oro en la tierra son por la mayor pte pastores. tienen ganados: pero no se curan de labrar la tierra: abitan en cuevas. a los q̄ se muerē copā los entas aguas q̄ se los comē los peccos. después de virā en la mar bermejo q̄ llega hasta tierra d'os **Juamecos** q̄ee junta cō judea e arabia. e por la parte de etiopia después del estrecho e entrada esta el puerto de saba. este es el puerto a donde mas trato ay e toda etiopia: aquí tratan los mercaderes de arabia felix. **edite** esta el puerto de elifanti vna: cio. e **edite** el puerto de **Colomabe**. e **cabo** los desiertos esta el d'elomabe. **edite** los desiertos entra la tierra de egypto: e esta el puerto acoto que es acoto de la lagana maritima a boca la descarga de todas las mercaderias que va de etiopia e arabia. **De** esta costa d' etiopia es buena de navegar la mar bermeja: q̄ por la d'arabia se puede navegar. en esta etiopia ay gētes d' diversas maneras. por son negros e son pastores. por la mayor pte son gentes de pequeños cuerpos. e buē poco. algunas naciones de ellos tienen d'ocas e barcos d' fierros e van de los para pelcar. e por la mayor pte e van flechas. no co

Clavos

Guarabufay

Dira. Oro.

Troglo ditas. Etiosages. Estora.

estrecho del mar bermejo. Saba. Puerto acoto.

# Suma.

gē tri goçogē mijo y ceuaba de q̄ hazen becajes, comē rapyes e cogollōs de arbolca, e comē mucha carne, beuē mucha leche mesclada con sangre, comen leche y manteca. **M**ē entre otros pincoos q̄ pelcan con las grullas, e q̄ muchos alalāas fieras, e q̄ leones q̄ los llamā feras maguas, e otros llamā unta mesa viera q̄ dizez Mariforowaa, e pidiā q̄ se n formigas los q̄ lo leē e son leones por esto no se marauille el q̄ leen e q̄ se formigas q̄ se oyē auriforowas q̄ marā los p̄ d̄ bates: e por micoo no ofan y a coger el oro: por q̄ estas son leones q̄ se llaman en aq̄lla tierra formigas. **M**ē rinoocerōes q̄ son como elefantes e q̄ si del color dellos e son tā grādoos como vn toro: e non en la sedura como vn puercu salu no la nariy q̄ la neniē roçdoos como vn puerto e tā dura q̄ pelca con ella como cō vna arma: e q̄ camelloos parbolca q̄ son tooce sedura a vādoos: cada vna de su color: e no son oia manera d̄ los otros camelloos, e q̄ otros como gamas e tienen la cara como leones, e de otros diuersos animalca los troçdooras por la mayor parte son pastores, todos estos etiopes neniē las mugeres comunes, al q̄ corōpe a alguna o la fuerza leuā le o pena vna ojerja o cabca, andā el mayor nē po de seduras, por la mayor parte toba la tierra de esta etiopia e feril e tierra o mucho oro, e en algunas partes e q̄ aromates e en otras e q̄ este d̄as como clauo e q̄ gēboz. **E** por q̄ an iba a oō d̄ire de egypto d̄ire della me palle, **E** el estrecho del mar bermejo tiene pallea sega leguas o ancho, e por la mayor parte tiene muchos arbolca d̄ otro d̄ agua laurales e dinamomōs e otros q̄ quito el mar ca cresiēte los cubre q̄ si todos, neniē muchas islas, por el paraje de la tierra d̄ aq̄lla q̄ es tierra d̄ los carabanēos neniē tres islas vna enpoa de onā e por ellas es el palleaje ala etiopia de fōcarabia q̄ pallean de f de la vna ala otra cō pequeños nauios e a poco trabajo. **D**e la otra parte de arabia es aq̄lla cabo el estrecho, e aji e el r̄c̄m̄ de el reyno d̄ Saba e la tierra d̄ los carabanēos q̄ es tierra rica de oro e de muchos aromates. **E**nciā tierra se d̄ni de la ḡte en muchos ofiços, los vnos son d̄putados pa la laua de p̄ e vnos los otros pa coger los aromates dellos arbolca, así como el cny d̄ d̄o, los otros pa buscar e coger la casia d̄ los lagos q̄ e q̄ muchos en q̄ se cria otros pa oçp̄ber la filosofia e astrologia e nigromancia de q̄ mucho vfan, otros son de p̄tados alas armas pa defend̄er la tierra, e otros tooca c̄st̄a o baco del solō de adēn q̄ es en esta p̄incia e abita h̄ceros d̄ta region de çafar cabo el mar Oceano q̄ si en medio del mar p̄lico e bermejo, e otros son los q̄ gouiernā la republica e el reyno. **E**sta tierra es por la mayor p̄te palmarca e arbolca aromaticos: e es d̄ta mas b̄l afortunadoos e ricas del mundo como y a d̄ize. **D**e de lo d̄go d̄o d̄ta entrada d̄l mar bermejo fasta Sāma e q̄ setenta leguas e va la costa al este. **E**sta Sāma en r̄j. grados. **D**e de fama fasta el cabo de Adē e q̄ d̄ize, leguas, esta el cabo de Adē al noroeste q̄ n̄ta al este en deçtocho grados. **A**ntes del cabo esta la isla que tiene d̄tos r̄lcos ala parte de la mar: e n̄re ella e la tierra e q̄ vnos baros. **E**nciēte paraje n̄re el solō de adē q̄ es d̄ta d̄ta o mapoma a r̄n q̄ los d̄ta t̄ra son por la mayor parte ḡbiros, de del cabo de adē al cabo de çafar e q̄ setenta e d̄co leguas, esta el cabo de çafar al noroeste en r̄j. grados. **D**e de el cabo de çafar fasta la entrada del mar p̄lico e q̄ d̄ize, leguas, va la costa al noroeste esta la entrada del mar p̄lico en r̄vj. grados, de d̄ta costa e q̄ muchas islas pequeñas: e d̄tan las re

Pincoos

Mariforowas,  
Rinoocer  
ronca.

mar berm  
mejo.

Saba.

Arabia  
fita.

çafar.

mar p̄  
lico.

# De geographia. fo. lvi.

giones ó *Sipa* y *Abisa* y otras. La entrada del mar persico tiene tre. leguaa de  
 lógitud y diez ó latitud: ayn q̄ en el principio no tiene sino q̄tro o cinco: estan  
 en medio della dos islas pequeñas a yn q̄ ay arboles q̄ su corteza puede muy  
 cōse y es suave. De la parte de arabia está la corona q̄ machada. y de la de car  
 mania los arroyos: y con se los vnos a los otros. Debe la entrada buclue la  
 costa del mar persico al *S. d. c.* q̄sta al *S. u. e. s. e.* dize y cinco: en leguaa. de la de  
 desta costa está q̄tro o las buenas. ala tierra está las regiones de *Abacena* y  
*Magana* y *Egeos*. es tierra muy poblada y d̄ muchos mercaderes q̄ tratan  
 con los aromates de arabia. *Micab* es esta la cibdad de *Burma*. y de los ay. va al  
 norte hasta jūto con el río *Eufrates* q̄ es en arabia de tierra q̄ es cabo el mōte de  
 babilōtione esta costa de lógitud dize y diez leguaa. y esta es la latitud del mar  
 persico. el q̄ tiene de lógitud dize y ochenta leguaa. entre el mōte babilō y el río  
*Eufrates* es la tierra de *caldea* q̄ llega hasta la gr̄a babilonia la q̄ fue destruyda  
 estos *caldeos* son parte de babilonia y son magicos. *Mā* ha aydo d̄ los ma  
 gicos sino solos del mūdo. *ebix* q̄ ay q̄l sac inventada la arte magica y arte de  
 apurinar. De la otra parte de *Eufrates* es *Assia* q̄ está entre *Eufrates* y *persia*.  
 este río *Eufrates* tiene las nascimientos en las sierras de *armenia* en vna lagu  
 na gr̄de q̄ está al pie del mōte a do q̄po el río de *Hoc* q̄mo el *tilatio*. y va  
 hacia el poniente hasta a *Capadacia* a do ay mucho cristal: y de allí buclue al  
 auistro y corre al mōte *tauro* y entra por entre *Comagena* y *mesopotamia* a  
 do ay vna hermosa puente cō vn castillo fuerte por do lo palle el río: e con su  
 puente: de allí bara *basileo* ciertas buclue entre *comagena* y *mesopotamia*  
 y *siria*. y como llega a *Arabia* de tierra buclue hacia a oriente hasta la cibdad  
 de *alacha* q̄ es vna parte de la antigua babilonia. y a goya se llama *baloo*. y es  
 ta sobre el río *tigris* q̄ se junta de baxo della cō *Eufrates* a cerca de la antigua  
 babilonia. y passa por *Babilonia* y por entre *caldea* y *Assia*: va al mar persi  
 co. y entra por dos partes en la mar: por q̄ en el entrada haze vna buena isla  
 q̄ se llama *Cherced*. El río *tigris* q̄ se junta cō *Eufrates* nasce en los mōtes de  
*armenia* de vna gr̄a laguna. y passa por el mōte *tauro* y corre por *mesopota  
 mia* a do entra en vna laguna. y salido de la laguna se fonde mas baxo. y va  
 por de baxo de tierra siete o ocho leguaa. y después sale muy furioso y va hasta  
 q̄ antes q̄ llegue a *Babilonia* se jūta cō *Eufrates*. Luego q̄ sale octos montes  
*tauros* tiene al poniente a *Mesopotamia*. y al oriente a *siria*. Esta tierra de *me  
 sopotamia* es muy fértil de todas cosas en especial de yerua q̄ abunba eno q̄  
 los ganados de *armenia* vienen de inuerno a do a ella. en esta tierra y en la de  
*Babilonia* se cria el *Platan* de q̄ se haze el *alquitrá*. el q̄ después q̄ se enciende  
 no se mata con agua: pero si se echā agua aroc el agua con el. mana se con vi  
 nagre. També se cria en la la *picota* q̄ se llama *Bangedi*. de la qual *picota*  
 haze las serpientes. Esta *mesopotamia* tiene montes y desiertos ala parte  
 de *Arabia* de tierra a do son los *Stenetas*. y esta tierra de estos montes es tier  
 ra de muchos ladrones que nunca entienden sino en robar: es tierra que tie  
 ne de longitud mucho y de latitud no tanto. dura desde el monte *tauro* hasta a  
 cerca de *Babilonia*. tiene muchas cibdades nobles y ricas. esta entre *Tigris*  
 y *Eufrates*. tiene al oriente a *siria*. *siria* esta entre *tigris* y *meoa*. tiene a mar  
 cha al oriente. y a *tigris* al poniente. y al auistro a *babilonia* y a *Assia*. y del seten

*Abacena*  
na.

*caldea*.

*Mesopotamia*  
entre de  
*Eufrates*.  
*Cristal*.

*Mesopotamia*  
*Platan*  
es alqui  
tran.  
*Bangedi*.

# Suma.

tró el monte tauro y armenia, por esta afria fue aytano re aloe mñico quíto  
quillo paffar aloa mēbe s y a los dīas, y aquí se defen mōtē dē el paffo alo pise  
rō boluer, y aquí en gogiana a dō dē pōrtas de fiera, paffa esta vey manca  
antes ni despues se le dē aytano se fūlle vōtōo, y esta margiana entre el mōre  
tauro y el caucaso y el de Armenia, aquí esta el lago de ayeje y el agua vno  
a bono ay pece fino en la drefina, y entre esta gogiana y afria esta el monte  
tauro. En esta afria era la obosa y prouincia d' Helice q' fue muy señalada  
cosa, y a gora llamā a esta afria reyno de molu a do se labran pafos de oro y  
seba: q' llamā moluino, y es tierra d' mucho trato, esta afria tiene al austro  
ala prouincia de susia y ala de babilonia. Babilonia se llama primero nino:  
y fue grāde obosa, y despues q' babilonia se edifico y se llamo babilonia: que  
es de su lugar de cōfusiō por la variedad y cōfusō d' las lēguas la reyna Ser  
mīrānia viño el a mōre de babilonia no curādo dela ciudad q' uno de el reg  
nino su marido auia reynado en sicca a babilonia de tierra cōtōa muy gran  
de, y despues sacroto babilonia esta pōrtia y pōto semino, y Babilonia era  
señala de toda esta prouincia de afria, q' esta la obosa Arbeta q' es junto  
con el río tigris a odoe aytano: yendo a bario la segda vey: se romo a Ba  
bilonia: y en esta vey pōto bario su pōrtia y impio. Despues se reuērb en ba  
bilonia muchos: y ala pōtre nabucodonosor: el q' destruyō a ierusalēn y lleuo  
presos q'ntos como a esta babilonia, de la q' transmigracion haze memoria la  
eglesia, y por esto q' nabucodonosor: pizo fue despues destruyda Babilonia  
de todo y de q' abita cō de sus parētes, y esta destruyda cōfuso se ora mas  
arriba dō babilonia esta cōfucaba, la qual se llamaua Babilōnia: nofros la  
llamamos Baloac, esta es noble obosa y de mucho trato, y en esta se ve el  
califa que llamā d' baloac, y este califa fue el q' vino cōtra el baque guastre de  
ballū quando tenia cercaba a antiochia, y es este entre los moros como el san  
cto padre entre nosotros: y es muy pōdōroso y muy rico, y despues este califa  
se pōto pōq' los tartaroles tomarō la tierra: y tomarō le vna torre lina de te  
firo, y pōq' no auia gualtao adē refoso en bulgar q' sepa se defender tomarō  
lo y encerrō lo en la torre cō la refoso: y oterō se q' comiesse y se hartasse de  
y assi murio de hambre, y q' o esta tierra en poder de tartaros. Esta obosa de  
baloac es el lugar a dō se mastrato q' en otro ningu lugar de las indias ni de  
asia, q' viene por el río las naos de india y de gria y d' otras muchas par  
tes. En esta obosa se labrā muchos pafos d' seda y de oro y d' lana, y a cūdo  
muy rica y muy bastida. Esta babilonia nōbosa baloac tiene al orēte ala  
prouincia d' susia q' esta entre babilonia y persia, y dura desōe Arria hasta el  
mar plico, y desōe castanes hasta gria, en esta susia fue la reyna Ester magor q'  
fue del rey alero q' libro al pueblo d' los judios d' la sentenā q' q' suamā cōtra  
ellos auia secho dar. Esta ester fue entre los judios q' no osu y re nō cōpōto, y  
este rey alero fue señor de sefena y siete prouincias d' india y asia, y pōq' su  
fia era la mas fertil y le era mas aplayable abita en esta en esta pūncia nō en  
q' de vna mōda q' se llama cōto rāro, es de fertil la tierra. Esta tierra de Susia  
es la mēpō de asia d' susia: es de gria. Aquí esta en esta d' Liro rey de ba  
bilonia el q' mōdo reedificar el tēplo de ierusalē: como lo reedificā el pōpōto  
d' los. En babilonia adē Xerxes rey d' babilonia, en esta susia era la casa de sefeno

Babilonia.

Susia.

el rey Xerxes rey.

# De geographia. Fo. lviij

de los reynos de india y de metoa q̄ era señores de Sasia. y estos estauā de inuierno en esta india y en verano en yxania. Los parties tras del invierno sus ganados a esta tierra d̄ india porque es de mas calor y calido. pero es tanta la calor del verano q̄ al medio dia no osan salir. y asy dixē q̄ la causa es por que de la parte del septentrion tiene unas montañas altas. q̄ la guarda d̄ los vientos septentrionales q̄ no le llegāt. y a esta causa se calita. y por d̄ en esta reynas mas los vientos australes: por q̄ es mucha esta tierra enferma: por esto se van de verano a yxania q̄ es de ayres d̄igados y puros. En esta tierra del oceano hasta al mar persico es toda tierra llana y general en q̄ ay muchas abodas nobles y ricas y de mucho trato. Algosa se llama esta tierra de india de reyno de Albolus a do se la aboda de molul a do vno en vn tiempo vn casta enmigo de christianos y perlanado como los marañā a los baria betuer en españādo los llamar y d̄co los q̄ su euāgelio oeyā q̄ li uauē en rāta se como vn grano de mollasa. q̄ li dice q̄ a vn monte q̄ se passalle de vn lugar a otro q̄ lo hana por otro q̄ los mupā q̄ dice q̄ a vn monte q̄ asi d̄ casa q̄ se passalle a otro cierto lugar: y q̄ lino se passalle q̄ la euāgelio era buria y que se boluē en mo rōp lino q̄ los marañā. y puellos en este mō amito se echaron en osaciō y rogaron a vn capitan q̄ no senta lino vn ojo q̄ el rogalle a d̄os y puellos a q̄ lla penid. el q̄ la pido y d̄os se la otorgar el monte se passallo de casta lo anā mōdo: y sentado y visto a q̄ lo el caule se bello y plano. En esta india yendo de Balac por la ribera de eufrates hacia la mar esta la aboda toisā donde vienen y van las āos de la mar primero q̄ llegāt a balac. esta es la q̄ se llama Siraena. esta es noble aboda de grande trato. a q̄ se toben muchas pallas de oro y de plata y de carne. Aqui vienen muchas especies y piedras preciosas y perlas de la india y muchos aromates y mucho oro y piedras de las arabas y etiopia. y es aboda de yerosa y d̄ muchos jarenes. E antes de india estā unos montes y desiertos de mias gōtes que bien de latromidos. Este rio eufrates entra entre Caldea y india en el mar persico por dos partes. y en medio de las dos bocas esta la isla. Terros que es buena isla. En esta isla ay arboles q̄ fueren como nar. y las rāgas de los arboles echā como muy oloroso. En este mar persico estā muchas islas entas quales ay vna en do ay muy preciosas margaritas. y las otras ay muchas piedras preciosas. De do esta entrada de eufrates va la costa del mar persico hasta a Carmania al oeste. quarta al suoueste: y tiene ochoginta ciento y ochenta leguas. Despues de india al oeste esta Persia. Persia tiene al oeste a carmania. del occidente a india. del austro al mar persico. al septentrion a metia. esta persia se la mañ d̄ aboda de toda la india. en otro tiempo la gente de Persia no sabiā pelear y era suboia de los medos y despues de los parties despues fuerō lo amados y los parties y la mayor parte de asia y india subieron a oglos. En esta persia fue mibor despues de la confusion de babilonia. y aqui fue la senio. Esta tierra de persia ala parte del mar persico es aspera y de mala gente: y tierra de poco provecho. y passado aquella en los llanos a do esta Persia asperada es muy buena tierra abudante de todos mētes mltos: y a do ay singulares castillos cofies. El lino muy grōce y fermes de los marones del mudo q̄ corre como casual: y de aqui los lleuā cōpados los mercaderes de

De la fe

Tolia.

Teros

Persia.

*[Handwritten signature or scribble at the bottom of the page]*

# Suma.

la India, los hōbres desta tierra son y volantes, toman muchas mugeres, sus hijos e hijas desta manera, despues que han quatro años los da a maestros q los leen distonias y galas de arañe despues los dan en poder de personas q los mueltra a cavalgar e ponerlos en servicio del rey, e q de ellos tiene cargo no los otra cosa, cada uno de continuo hā de estar envidoso en cosas de cetraciones de hōbres: como en tirar lāgas barcos e en tirar flechas, e vā a menudo a caza, e quando anada cazando trabaja mucho e de ninguna caza q tomā comen q toda la traē a casa, e quando viene de caza dā los pā muy duros nūca les becan beber vino sino agua, tienen por mala beber vino, e assi los oñs fassa que hā venite a fassa, e despues los embiā ala guerra fassa q han cinquenta años: e assi son valientes hōbres. Los reyes desta tierra no tienen sus desposos e mone de sino en pasta, e quando nō es necesario de moncha labā del oro que tiene e haze la moncha que hā menester: e todo lo de mō guardan en pasta o baras, esta paucha de persia es grāde e rica e ay en ella oro e nacimiento, tiene buenos puertos en la mar a do viene los mercaderes de india, labā se en ella muchos paños de oro e de seda, la gente es bñ dispuesta e bellicosa, su lengua es buena e vñ de ella en muchas partes, despues de persia haze al oriente es Carmania que es muy luenga: es quasi vna con persia en muchas cosas. Carmania tiene del norte al rio Indus e del oriente es Persia, e del austro al mar oceano e a parte del Persico: e del setentrion a parte es Armenia, e de la parte de pñta está entre carmania y persia grādes desiertos a do son los Jpofagos e Sabios e Sabos e Partoatas e Scitas q son todos gente terrible e malos q vñ robos e latronidas, e passados estos esta buena tierra e alli es la cibdad de Balac a do ay dōve se cria el hijo de varo, en esta tierra esta la cibdad de Saba de do oñe que salieron los magos que fuerō a adorar a Jhu xpo a Jerusalē e a Belen, e aqui dizen q estan las sepulturas, alla por de la mar es toda esta tierra palmarca, e ala parte del setentrion cabe los arrianos esta la tierra de los coarinos q son mala gente q no becan hōbre q passe por su tierra q no lo robē por roballos matā muchos, despues de flos está los arrianos q son valēte gente e tiene buena tierra, entre estos arrianos e los Barianos son los mōtes calpico por dōde altranose palle a vñ q con trabajo e conqulstar a los barianos e soolanos, e de aquella vez los se juzgo: e despues se juzgo a los getas e Scitas q estan en las montes y mōtes a donde el monte Caucasus e citico que viene desde los rios e y perboreos se juntan con el Tauro que viene desde Damphilia, e despues tomo a pasar el caucaso por las cambres paropanias: e enro en la conquista de la India por el monte Iberon: e passo al rio Caspas, e fue ala pñta de donde la q oñe que no pudieron tomar Ibercalca ni Persico, e a vñ dizen q perfeosue vñ cōdo en el mōte Caucasus por dōde Alejandro passō, despues de passado persia esta Carmania: e en principio es alpica e desierta cabe los confines de Persia, pero despues es la tierra llana e buena e muy frutifera: abunda de todos mamamiminos e a de ay mucho vino e bueno, e en todo es esta tierra de carmania sem e bñ de ala de Persia saluo q no tiene cauallos e vñ años por cauallos e tiene vn mōte de sal q abdo a toda aqlla tierra, e dentro de donde ay veneros de plata e de fierro e de calamina, e tiene vn rio e vn mōte a do cae

**Jpofa  
gor.  
Sabos  
Losma  
sea.**

**Mōtes  
calpico.  
arrianos**

**Carma  
nia.**

# De geographia. fo. lviij

con mucho oro. En esta tierra ay cepas que con los rayos de sol grãves como  
 vn cobo o la gente es belicosa. no se casa ninguno sin q̄ paimiro traiga vna ca  
 beça de sus enemigos empesentado a su rey. e como el rey la toma haze sacar  
 la lengua e despues de ayda a comer con pan al que se la trae: e comida aque  
 lla se puede casar. e tiene por cosa de honrra traer vn o muchas cabeças de sus  
 enemigos. e al q̄ mas cabeças trae tienen por mas honrrado. Esta provincia  
 tiene al austral al mar oceano. e al poniente al mar Persico. Cabo la boca del  
 mar persico entre persico e el oceano esta Ormuz de odo se ve Arabia.  
 Esta aboao de Ormuz es muy nõboao e rica e de mucho trato. alla vienen  
 muchos mercaderes de india con espedas e otras mercaderias. Desoe ormu  
 zo va la costa de Carmania hasta al cabo de Sciofia al este. Esta el cabo d̄  
 geiofia en crvi. grãbos. anse deste cabo al oeste se haze vn golfo do entra  
 vn rio: po esta llamo d̄ bares el golfo. Passado este cabo bueta la costa al nor  
 oeste treinta e cinco leguas: e alla entra el rio arabes que es buen rio e vier  
 ne de los montes rigolos e passa por la provincia Drangiana e por la de ge  
 biofia. Estas provincias no son eguales: porq̄ la ocelo drangiana es tierra  
 esteril e seca q̄ tiene necesidad de guardar los matornimientos de vn año  
 para otro: porq̄ es rãto esteril la tierra q̄ en muchos años no cogen frutos  
 sino muy pocos. La tierra de geiofia es tierra ferã e muy vidosa. e en esta  
 tierra de Sciofia vino a repolar Alexander quando se bolauo de la india e  
 passo los desertos e do se le mudo mucha gente de ser. e de aqui passo a car  
 mania a do hizo muchas fiestas e cobinas. Desoe este rio passa al rio Indu ay  
 ochenta leguas. va la costa al sueste. Esta la boca del rio Indu en crv. grãbos.  
 quasi es medio de la entra e no abreco. e cabo este rio abreco esta la pro  
 uincia ocelo Floritas. e desoe estos montes hasta a Sciofia es todo d̄iertos  
 secos q̄ no tiene agua. e a q̄ es a do alerãoe se le mara la gente d̄ ser e perdido  
 muchas e aqui se vido el en mas necesidad de la q̄ nunca penso: porq̄ pensaua  
 q̄ aquello era a su causa e culpa. Despues de los noritas esta la provincia d̄ abo  
 ncon que es de buena gente. e despues esta la de Sami e en esta p̄ncia de sa  
 mi es la gente belicosa e heruolan las armas e las flechas e ellos pasieron en  
 rãta necesidad a alerãoe q̄ le hizo rãta guerra e rã cruel que no le tirauan  
 flecha o sin yerua: e como vno se heria con la moca se q̄ no le podia poner re  
 medio. e como alerãoe vio la manera d̄ a q̄lla guerra ser otra q̄ las otras no  
 sabiendo q̄ remedio se dar d̄so se odelpan en especial q̄ le hizo d̄ a tolomeo. y  
 despues estãdo pensando en el mal d̄ tolomeo e en q̄ no podia escapar adome  
 do se. e en sacõs d̄y q̄ vido vn dragõ q̄ lleuaua la yerua e herbo d̄ en la boy  
 ca e si le ponía el fumo d̄ a q̄lla en la herida e q̄ sanaua. E como despertõ hizo  
 buitar la yerua e puso le el fumo d̄ta rayõ d̄ta a tolomeo d̄ta herida: e luego  
 sano. e vido q̄ el agua hallado remedio para la yerua los indios se le oieron.  
 Cabie ay en esta rãta vnos arboles q̄ tienen las hojas como yemas verdes e cõ  
 tinor: tiene la fruta de buõ parecer. e como los d̄ alerãoe comiõ d̄ta moca se  
 e si estãdo de bago del arbol cegauã. Nõ lo rãga por fabula quisto oyer que  
 yo he visto las indias edõtales a do se d̄ye el darim: e a do d̄yen caramarã  
 e otros puertos de Cartagenã muchos arboles de los e su fruta es de color  
 e del tamaño de mãgas magrillas. e yo he comido vna a vn pare: e odo

Or.

Scio /  
fia.

Drangi  
ana.

Floritas

Abonico  
Sami

Yerua e  
las fae  
tas.

Yerua e  
perbo d̄,

## Suma.

a boa horas queridos se meair el perro lo bise abair y le hallamos en el cuer po la misma máçana fepa todo gulanee. y estubo cebado o cotos arbales y en deba me la fombra comèçar a doler me la cabeça. y he visto a otros parar se deba o bellos ala fombra e bichar se les largo la cara e los ojos e no poder ver effos dos o tres dias hasta q se curan. y en esta tierra no son effos: boles vian los indios fiespas e toban heruelasas. y estas máçanas es la vna de pe de dela yera: e la misma yera con q se fana esta entos puertos d cartagena Esta pounçia passoa: esta la entrada del rio Ynoe del qual entra en la mar por dos partes: por q en medio dela entrada tiene vna isla que se llama para lma q es puesta en triangulo y tiene en derredos setenta leguas y mas: y en me dio tiene vna gêniciboa q se llama Botata q es rica e tiene un grande lago. en esta isla ay muchas piedras preciosas y perlas. effo rio inoue nasce en las can tocas parapanilas y en los montes. Emooos a do nasce el gâges. es vno d los qtro rios mayores del mudo. tiene de ancho a muchas partes boos tres leg uasas: muy bdoos y nauigable q suben por el boyintas leguas los nauicos acerca dela entrada esta la puincia de Abusicania q es feril tierra a do ay mucho oro ay en q los indios dela tierra no haye canita del ni lo vian. la gen te desta tierra es de larga vida. viuê cento e treinta años y mas. no vian de poder arte ninguna liberal ni mecanica sino medicina sola. Toba la curoa de caçar e otras cosas de deleytes. Effos de muficantia tienen alof partica nos al ponirte q son quasi vnos cenellos en todas las cosas. Despues de los muficanos esta al setentrion Sabarcas. a q esta vna cibdad q dize dore cob rito q se llama alçadonia esta es gête feroy. mas al setentrion de effos estan los sa bo cas. en esta puincia es a do alegrandoe entro solo en la cibdad por cima del mar e a dooe facer todo m alandoe: e mato tres b dros. y effos es alli ferido e arrojado de los suboacas y tenidos tres o celloa muertos otros ples. y el ya sin fuerças se focomer d los lagos q entraron co escaldas e alguies herabardó la etra por do entrar. estas suboacas son gête feroy e de grandes animos: y entre ellos ay cõtinuas guerras. pero visto q alçadoe: yua contra ellos: toboe ellos dectas sus injurias y guerras se jubar d contra alçadoe: como si no oue rã fies enemigos. En la tierra dectos suboacas entra el rio Ynoe el rio a coto q nasce en las sierras de las cibdoes parapanilas: e passa por tierra d oran giana e por aracofia. y en aracofia entra en vna grande laguna. y de alli va a esta tria de los suboacas a do se jua con el inoe. Entre este rio aracoto y el no inoe esta la puincia de los sabtos. y mas al ponirte a do se jua el rio coalpea co el inoe esta la puincia de la q no pudo tomar herotes. esta es cafulima e grãde e muy alta: e no tiene sino vna puerta por do entra a ella. Mã se fgan tarã a alçadoe si tenia alas pa bolar: por q no podia entrar en ella sino suelle bolado pero ay en q a tenia alas la tomoy mas ab dãe acerca de las combes parapanilas esta la cibdad Abagãya por do alegrandoe passio al rio coalpea quãdo entro en la india. este rio coalpea nasce en las cibdoes parapanilas por do alegrandoe entro en la india. e al enirte de effo coalpea esta el no cofen. entre effos dos rios esta la puincia Bãobina e la de Bãorina. Despues del rio cofen esta el rio inoue. entre el rio cofen e el inoe esta las puincias d alacantia Abusicania. Alacania. Pũfca. Ypalia. e dõlla esta la cibdad d magofa acc

Nota es te café.

Notas de Botata na.

Abusicania.

Sabar cas. Suo cas.

Petra doin.

coalpea.

Abusica nia.



ca de do entra el rio cofen y el coalpes q vá juntos en el indio. esta abba d ma  
 gosa es cosa muy noble: y es la cabeça de todas estas punciadas. E junto  
 con el rio ino es la abba de Pericolayta a do alexandre passo al rio ino  
 por vna parte q hizo hazer encl. Despues del ino es la cabeza del rio Joas  
 pia. entre estos dos rios es la abba de Carilia q es abba de mucha justicia  
 y la cabeça de toda la tierra. esta tierra de Carilia dizé q es tan grãde como la  
 de egypto. y al festerid es la tierra de los abisarios. en los mdtos de los abis  
 rarios dizé q ay dragones de a dno y otro y qrona pica de grandes. Toda  
 esta tierra de carilia es tierra muy frutifera a do ay mucha abundancia de ma  
 renunidos y ganados: muchos elefantes. y gñiles mdrasias de capotes y  
 coccos. Despues del rio Joaspia es el rio Alifania. entre estos dos rios es  
 la tierra de polo y la abba de Larea q es la cabeça de la mesma tierra dizé  
 q ay cinco mil abobas: las quales sojuzgo todas alexandro: coifico vna ca  
 bo el rio Joaspia q se llama Nicon en memoria de que vencio a Dorio de  
 esta esla abba: y otra q se llama Bucfalia a do se le marto su cavallo q se  
 llama bucfalla que era muy bueno para las batallas. toda esta tierra es  
 muy rica. despues del rio Alifania y junta cõ Joaspia es la tierra de  
 Spania. este rio es el postrero d haxia oriente d los q se jura cõ el indio y el ma  
 yor y nacen los mdras. Enodos de el gages. entre estos dos rios Alifania  
 y bipanis es la provincia de Yaronos y la de soboosola abba quates q  
 es de sofistas. estas tierras son ricas de plata y de oro y de muchas piedras p  
 ciosas q ay en ellas: la gte es valiente y belicosa. de este rio bipanis se bol  
 uio alexandro: y fassa a este fchioso cosa la india y alia es del mediterraneo y  
 del mar pontico. La causa por q se boluio fue la importancia d los suyos q  
 era casados y fchios viejos de y tras o ch: q a la diez años y mas que auian  
 salido con el de macedonia q no auia buuelto a sus casas. y la otra por q el pen  
 so de ser feñes del vniverso: que despues del rio indio no auia mas gte q su  
 pielle pesare. y en Spania le fyerid cierto q auia diez o onze oias d camino fa  
 sta al Bangeay que auia alla muchos regocay que tenia vn rey de los d alia  
 treinta mil de cavallo y tres mil elefantes y diez o dosientos mill peones: y  
 que no lo podia sojuzgar. Lo otro por q vn indio que yua con el que se lla  
 maba Quilano gran filosofo le dixo que para que queria tantas tierras. pues  
 caso que uuelte el vniverso no le aprouechaua por q no lo podia mandar ni  
 gouernar ni ver. y no obistate todo esto pensó de complazer a los suyos y bol  
 uer se y tomar a Africa y a Spania y a gallia y a ytalja y ala Germania que  
 era la Europa: y por esto se boluio y embio a fazer nauicõ a Siria para pas  
 sar a Europa. o grã cosa q d digno de gloria y digno de memoria: que a quan  
 tos reyes tomara les deraua sus tierras y los derava en tanta honra como  
 estas: y de enemigos los haxia despues d vcdos amigos. Despues del rio  
 iudo y de Spania q es la legua india es la tierra de Bangerita a do es la  
 gte de los sofistas q es entre Spania y el gage: esta tierra es muy rica de ay  
 mucho oro y muchas piedras preciosas: muchas colozes pa teñir. y esta  
 tierra es de aqui haxia el oriente es la que era del pte juã de las indias: y agora  
 es de los tartaros. esta tierra ay peccos muy singulares q vno d ellos mata a vn  
 leb por grande q sea y son tan fuertes que despues que vno de ellos haze pã

magosa.

Carilia.

Drago  
nes.

Bucfa  
lia.

Bipani.  
Yaron /  
den.

Las cau  
sas por q  
alexandro  
se boluio

Sofistas



## Suma.

no suelta fasta que muere. Estos eligē por rey al mas feruoso q̄ halla: e quib  
do alguno nasce luego que ha dea mēta lo tira a jugar o a jugar lo si nime  
buē gesto para bair o sino: si uche buē gesto e es jugado por: ce buē gesto  
orian lo: si por de malo matanlo. En esta tierra la muger se cafa con el q̄ ella  
quiere e coger para marido. E si de puce muere el marido primero que ella  
queman a ella con el cuerpo muerto. Dizen que esto fue ocomado porque al  
gunas mugeres por amor de los enamorados que tenían ouia e cruas a sus  
maridos de q̄ moia: e porque tuiesen q̄rgado ce guardar la vida de los  
maridos por la faga odenaron que quando el marido muriese quemassen  
a ella con el cuerpo del marido porq̄ en aquella tierra quemā a los muertos.  
Estos solian vincer a alexandoe y le truxeron perros de los q̄ matan a  
los leones e muchas piedras preciosas: e d̄ all se boluio al no yoaipio a od  
de alexandoe hyo muchos nauios de cedros e cipreses q̄ fue fasta al indo:  
e por el indo abaxo fasta ala isla patalena. y desde alli se boluio por Carma  
nia a persia e ala gran Babilonia a do mario de peruas que le dierō: despa  
es leuo su cuerpo Lotomeo a Merdonia a do lo mermo. e quando se partio  
o dia isla patalena embio por la mar a Onestiro e a Heaico con grandes  
naos a saber que tierra ouia e q̄ cosa era la mar. estos fueron e ohen que tra  
ron por el gāges: q̄ lo que di se escrive que esto lo supierō otros que el mis  
mo al crante llego alla. todo es gracioso hablar como arriba tengo dicho:  
porq̄ el mismo alexandoe no passo de este no ypania: q̄ debe a qui se boluio: si  
es poco Onestiro ni Heaico fueron al gāges. e los q̄ fuerō e passaron al  
gāges e a pallibota fuerō el rey de los solianos e el p̄ncipe e heredero de  
los babilonios como arriba declare. Allí q̄ fasta ad lo escipto es cierto porq̄  
dello ay escpturas autēicas de los passados. y desto dela india la mas clari  
ra e clara es la de alexandoe fasta a este no ypania. desde ad fasta al gāges q̄  
es la segūda india no ay quē diga autēica escptura. ay en q̄ dela tierra dela  
costa de la mar e escpturas de mercaderes q̄ lo hā navegado e entrado por el  
gāges. de los gāges ala parte del oeste q̄ es la postrera india a q̄ llaman cata  
yo e a do fuerō las tierras de p̄ette juā e la de Bet e mago no ay escptura  
autēica mas de la del rey soliano porq̄ si algunos mercaderes hā passado alla  
hā ysto poco e aq̄llo escrive lo dudoso e poco e sin ohen: asse es todo de po  
cafe. Yo pome lo q̄ me p̄ardiere que dello es mas cierto e lleua mas razon

**D**esto hemo dicho de la primera india digamos de las otras dos.  
toda la india se parte en tres partes. la una e primera es de se per  
sia fasta al rio indo. la segunda desde el rio indo fasta a gāges. La  
tercera desde el gāges fasta al galgara. de la primera es dicho.  
de la segūda digamos. La segūda comienza en el rio indo: e desde el rio indo fa  
sta al cabo omeri ay doscientas e cinquēta leguas: es la costa ala media parte  
de entre el sur e el suroeste. En esta costa ay muchos puertos e buenos. de  
el rio indo fasta al puerto e rio de Boa ay ochenta leguas: e estan en me  
dio Chaul e Babul e Cobayda q̄ son buenos puertos e de buena tierra e  
gente. esta chaul en x. grados. cabul en xvij. la goa en xij. En el paraje de  
esta costa esta la dhoada de Berengalia diez leguas oētro en la tierra. esta du  
dad dizen q̄ es muy grande e q̄ ay en ella noucientos mill p̄does. Allí es la

Disti /  
on d̄ain  
ua.

Bren /  
gaba.

cabos de Capamuria y la de Belliencha tierra qm̄ a los muertos. y qm̄  
 do el marido muere quom̄ a la muger conde esta tierra ay mucho gēgēbe  
 y fantosofacir indico mirabelos no: y pica narbo: y fingo. De lo del puerto y  
 rio de goa hasta el monte dell ay cincuenta y cinco leguas. del monte dell  
 a calicut quarenta y cinco. cabo el monte dell esta casamoa. y toda esta costa  
 tiene del mar muchos rios que vā al largo de la costa a cerca de la tierra dell  
 te del monte dell. a la parte del poniente estan tres islas al luengo en q̄ ay ha  
 sta ala p̄mera treinta leguas. la postrera esta mayor e llama se Secoterā. es  
 buena isla a do ay mucho amber. estas islas tienen junto a ellas a la parte del  
 sefentrō vnos barcos grādes y peligrosos. y ala parte de austro tienē alas islas  
 de cōaro y cabolla. y entre las vnas e las otras ay otras dos islas: y mas al  
 poniente de estas islas estā otras dos islas la vna esta poblada de hōbr̄es: y la  
 otra de mugeres. y estos pasan en tres meses del año los vnos a los otros: y si  
 estā mas tiempo dize q̄ se hā de morir y por esto se toma cada vna las islas  
 y si las mugeres quedā pobladas y parē hōbr̄es tienen se las configo. y si paren  
 hōbr̄es o si los siete años: y esp̄aue embiā los ala isla de los hōbr̄es. en todas  
 estas islas ay mucho amber poq̄ ay muchas vallemas y ay grandes pesque  
 rias do se toma mucho pescado y lo seca y lleuā a vender a otras partes. del  
 monte dell a Calicut ay quarēta y cinco leguas. y ala costa ala media par  
 te de la mar y del suoueste. esta Calicut en diez grados. ocfo de calicut a Cochī  
 ay. cxx. leguas. ocfo de cochīn al cabo Comeri veynete. esta el cabo Comeri ē  
 vij. grados y medio esta Cochīn en. viij. y medio. Calicut y cochīn son bue  
 nos puertos y de mucho trato de especias do se coge mucha pimēta genge  
 bre: Lacar: mirabelanos: salamo: anam como granillo. la gente es negra son  
 yoolatras: y andan medio dñu doo. su comer es arroz y leche pescado y carnes  
 hazen del arroz vn breuage con agua en cierta manera: y dō se coge cō cierto  
 gūmo q̄ parece vino y esto buen por vino. y a causa de la mucha pimēta y el  
 peoas q̄ en esta tierra se cogen ay en calicut y en cochīn muchos mercaderes  
 xp̄ianos y moros q̄ biuē en ella. en esta tierra tomā las mugeres quatro mari  
 dos quierē: y los maridos se cōdertā quatro dars cada vno para m̄tenimen  
 to de la muger: y quando el vno va a estar con la muger deya vna señal esta  
 puera: poq̄ si los otros viniere no entrē. y quando la muger pare da el hijo  
 al marido q̄ ella dera. Se vestir de estas e a algōos y de lindos todas se cubren  
 con vn paño bōta cinta hasta ala rodilla. En este paraje son las tierras de tā  
 our y Colongur. en todas estas tierras adosā al buey. toda esta tierra del del  
 rio indos hasta al cabo Comeri es buena tierra y rica: y ay en toda ella bue  
 nos puertos. pero el mejor y de mas trato es el de Calicut. En esta tierra ay  
 vna vna de tierra q̄ se dize Salamādoia la qual maq̄ mucho en amires ha  
 sta q̄ se haze bava y de q̄lla se bta vn hilo muy delgado y se terey de pues d  
 terido lo echā en el fango y allí se cura y se haze tā blanco como nico es m̄ ay p  
 ciao. En el rio de cochīn ay coccoyillos. estos coccoyillos son vnos pescados  
 q̄ tienen forma de hōbr̄es jumanos: y oc tra dñā en el agua y de noche salen a  
 tierra y encienden fuego con vnas pircas: y allē los pescados q̄ toman. del  
 cabo de Comeri buelue la costa al este quarēta leguas hasta el par dñā isla  
 de segū. y esta es buena isla esta Mo de este Suoueste. tiene sesenta leguas d

Tierra de  
 especias.  
 Ylas de  
 calicut

Ylas de  
 hōbr̄es  
 solos.

Yla de  
 mugeres

Ambar.

Calicut.

Salamā  
 doia

Cochīn.

Laboca  
 mri.

longitud e veinte e cinco de lasitud. Esta el cabo del suueste en. vii. grados. y esta Oeste con el cabo dela trapobana llamaba Plaguabar. esta el cabo del noueste de yeid en. vii. grados y medio. y en. it. es buena isla e rica a do se mucho mánimíto e muchas piedras preciosas. esta al luengo de la tierra. y entre la tierra e la isla se cinco o seys leguas. del bel paraje desta isla bueluela costa de la tierra de cabo cumari al noueste passa al golfo de farblas e de allí va al cabo de casti. este cabo de casti tiene ala trapobana al suistro. e passado el cabo de casti buelua la costa al sueste fasta moobor e a melaca. esta moobor en. liii. grados. y melaca en dos grados. Estas dos melaca y moobor tienen al Oeste ala isla trapobana. y entre la tierra de melaca e la trapobana ca todo el mar bardo que comiença desde la isla de samotora y llegan passa passada melaca. y en estos bacos se tres canales por donde passan las naues q tiene cada canal quatro bocas e quatro e media e sbudo: e duran cinco leguas e estan las canales norte sur. como vna quarta del suueste. e el cabo de las canales ala parte de melaca esta vn mōte redondo: e como aquel se passado passan siete bocas de fondo e van fuera de la canal. esta isla de la trapobana esta de la tierra de melaca veinte e cinco e treinta leguas. es grande isla tiene de lōgitud de norte sur doscientas e treinta leguas. y de latitud ala parte del norte de es naguabar ciento e quarta leguas: e ala parte del sur dient le guas: es isla rica e abundosa de mánimíto. no tiene vinçpero tiene vnos arboles que les cotan los ramos: e por las cortaduras estila de los vn licoz muy suase e aquello beue por vino. e es bueno y tiene abundancia de lico. En esta isla e mucha pimienta e Lacar. e se mucho oro e piedras preciosas. la gente de la es alta e bien espuesta. tienen grandes ojas. vñan traer colgas dos de las cosas parillos de oro engastonados en ellos muchas piedras preciosas. vñan paños de lino e ligo. e anban todos cubiertos de seda. cinta passa ala roveilla. en esta tierra comen los hombres quantas mageres quieren son bobelras. En vna prouincia desta isla bua vnos q se llama Antropofagoas. estos comen carne humana. tiene continua guerra con los comarcanes: e comen a quantos puen e beue su sangre. aqui vñan las casas baras a causa del mucho calor de la tierra. por esta isla passa la equinocial. el cabo desta isla que esta al norte esta en. vii. grados. En este cabo esta la punta de Plaguabar. esta punta tiene al letentrion tres islas q van vn epos de otra. la vna se llama pedel q esta en. vii. grados e medio. la otra Samipolla q esta en. viii. grados. la otra Plaguabar en. ix. grados. La punta de naguabar esta al Este de yeid. la parte de la trapobana q esta al sur esta en. vii. grados de la otra parte de la equinocial passa al sur. en derredor desta trapobana se otras muchas islas. en el paraje de la costa de melaca y de moobor a se mucha canela e se se pescan muchas pias finas. las conchas en q se crian son como las de las almejas y de otro reliçito. pescan las en abril e mayo. Esta tierra es la q llama moobor. e al suistrid desta son los brumanos a do fue martirizado sançto tomas: y esta sepultado en vna cbea a do a y xpianes e moos e gentiles en vna pōvna e eglesia: todos bōmū mucho a sançto tomas porq byen q fue vn sançto pōbor. Estos brumanos son buena gēe e bellicosos: e son mō verbereros que por ningūa cosa no ditiā mētra ni tomarā cosa agena que no fuere suya. bis

Ysla yeid  
lan.

Cabo de  
casti  
Melaca  
ca.

Trapobana.

Oro e  
pecas

Antropofagoas  
q son canibales.

Canela.  
Delas.

Santo tomas

uen continuamente no tomá fino vna aager. los q̄ son leolatra e doo: an al buey  
 Lix̄ aq̄ bueyes muy gr̄dora cō crinos como castillos. Esta provincia de mos  
 bar tiene al fentrida tierra de los Mosolinos a odoe se crill los Mosolinos  
 tes en vnas tierras a donde ay gr̄dora serpientes q̄ parēdo fueron allí criadas  
 como por guarda de aq̄llas a bramāto: por q̄ por micoo bellas no osan y: los  
 a buscar. pero los h̄dotes cō inoustrā buscarō formas por ello en q̄ las cōpan  
 carna de denta manca e a denta ḡdora a q̄llas serpientes las q̄tes vā a ellas  
 y en t̄ncō los vā a buscar. e t̄bien en aq̄llas tierras liene mucho v̄luy mes  
 les de Junio e Julio e agosto. e cō las crecētes el agua trae muchos deillos  
 y en d̄tos t̄ncōs los vā a buscar a los nos e a los arroyos a do los hallā. Lo  
 bas estas tierras fuerō del p̄dite jah̄t ag. ason del gr̄ can. De los melaca  
 buela la costa e va a la media par̄da de entre el norte e noroeste odoe y se iēta  
 la legua hasta a la d̄dora a odoe haye vna entrada la tierra en la mar de mas  
 de x. leguas. e a do comēça a boluer tira ala media p̄da del norte e noroeste  
 esta Malaga. ay de los melaca a malaga ochenta leguas. Esta malaga es  
 tierra bara e como illa por q̄ el rio Tanastrin la toma toda en medio e como  
 es bara a tierra es muy en forma tierra: e ay en ella mucha pimicra. e a esta tierra  
 e a la de melaca viuide vn braço del rio Tanastrin q̄ entra por tres partes  
 en la mar. la vna boca entra en melaca. e la otra entre melaca y melange: e la  
 otra en nagagos e ha la tierra de melaca como illa e la de melaga t̄bien. y en  
 toda esta tierra se coge canela e mucha pimicra. De los nagagos al cabo de  
 falicidora ay. xii. leguas. Passa do falicidora esta el puerto e rio de fama: e  
 ay de los fama hasta la entrada del rio Ganges cōtro e sefienta leguas. va la  
 costa al noroeste. quarta al este. esta la entrada del rio ganges en veynte gr̄  
 dos. antes del rio gages esta el puerto de Bégala e el de catala. y este de ben  
 gala es buen puerto e rico. en este paraçe al poniente son las p̄ncias de areos  
 e mosolinos a odoe son los mōtes toctos e el de berengalia a odoe se cria e ha  
 llā los anamitas. todas estas tierras son abundosas de especias e son tierras  
 ricas: e ay en ellas mucho brasil y plax e piedras preciosas. la gente es negra.  
 no no mucho. acostūbrā entrar se cō ayete de agn̄joli para hazer se masne  
 gres por q̄ tiene por ḡntica ser vn hombre muy negro. su comer es arroz e le  
 che e carnes en ydolatra. p̄tan a sus poolos negros: e a los diablos blicos  
 adoran al buey e d̄ce q̄ ca s̄t̄ d̄ por q̄ labra la t̄ra. e no comeran carne de buey  
 ni lo mataran por cesa d̄l mudo. bégala tiene al austro ala illa s̄p̄tā q̄ es bue  
 na illa e rica a odoe ay muchas piedras preciosas: y en rebodo: illa a e otras  
 muchas illas. El rio ganges es el mejor e mayor rio d̄ la india tiene sus na  
 dimientos en los mōtes emobos e gmas e de los allí cedēdoe bayia al austro fa  
 sta q̄ llega ala d̄dora ganges e de los allí buelax e va al oriente hasta a palibor  
 ta q̄ esta en vna illa grande q̄ el ganges haye en medio a do esta vn rey q̄ se lla  
 ma paliborto e es muy poderoso q̄ pone en el campo doscientos mil h̄dotes d̄  
 p̄lax: e veynte mil de cavallo: e tres mil elefantes. Entre este rio ganges e el  
 rio pan̄ de la tierra muy buena. e questa tierra son los solistas que los grandes  
 moicos e a deudinaoers. Esta tierra de los esta vn mōte d̄ sal de d̄de se ba  
 fiere mucha t̄ra e otras muchos mōtes a do ay mucho oro: e al oriente d̄ pal  
 borta estan los berbas q̄ es vna naçō de grandes ḡtes e muchas e esta tierra  
 d̄ los berbas esta vn mōte q̄ tiene mas de cient leguas d̄ d̄rrodo: a do ay mu

dooman  
tes.

Malaga  
ga.

Rio gan  
ges.

Ganges

Palibor  
ta.

# Suma.

cho oro en grãoe aboñada, y aq̃ ay las formigas que llaman auriferas: las  
que en el invierno haze cuevas a doze se meten: y la tierra q̃ saca pone la boca  
de la puerta de las cuevas como aç haye las formigas. y en la tierra q̃ sa-  
can sale mucho oro y muy fino. y estas formigas desmolen q̃ los hōbres no ve-  
yan a tomar de aquella tierra ni a casar en otras partes: q̃ es q̃ monsepara bus-  
car el oro. y si vñ alla mata a los hōbres. y a esta causa los hōbres no van por  
oro a este mōde, pero vñ a los rios q̃ salen de mōde: y en ellos lo cogē de lo q̃ el rio  
traxo quando crece: y tūbiē vñ al mōde a doze son las cuevas y llaman carne q̃ sea  
cōpā a las formigas: y en tūto q̃ la comē cargā bestias de aquella parte que sacā  
a las piedras de las cuevas y llaman sela: y aquella cōpā en la fragua sale mu-  
cho oro bello. Estas formigas haze se saber q̃ son un genero de leones: y ma-  
res q̃ raposos como oselines: los que en aquella tierra se llaman formigas. Y  
ellos son los q̃ mata a los hōbres. Estas formigas auriferas ay en esta en-  
pla acerca de la equinocial. Debe de haber de la mar ay. cō. leguas. y ē  
las riberas de este rio ganges debe de la boca a y habiēdo ay muchas cibdades  
grandes e ricas e gñificas e de mucho trato. Dize esta la cibdad q̃ es Aldaraya  
que es grande e rica a do ay muchos arboles de aloes e grãoe abundancia de  
oro fino e plata e piedras preciosas e perlas. y esta es la tierra q̃ la sacra scri-  
ptura llama carila. En las riberas de este rio ay muchas cibdades e ciudades e cō  
gñificas yerbales e muy delictosos. e ay cañas tā grōdes que de una sola ha-  
ya en una boca para andar por el rio a pescar: e hayen tablas para nauos. este  
rio es el mayor de la india: y es tā dīcho q̃ los q̃ navegan por el a penas veen la  
tierra de las riberas: e es muy hōdo e ay en el muchos cocoyntas e gentas fier-  
ras e bonas e ay muchas vna de plata muy fina. Este rio no corre sino una  
boca en la mar: y esta es ancha e muy hōda: e ay en el muchos granos de pes-  
cados e estrafias formas. Debe de gāges hacia el oriente es la tierra e isla  
q̃ se llama Alira gāges q̃ es la mayor e la mejor e la mas rica de todas esta tier-  
ra se llama agora el Catayo y es del grō can. y en otro tiempo fue del pte man  
llama se la tierra de Alidagi. Esta tierra adicte de gāges: e tiene leguas esta  
el puerto de Scitona q̃ es una cibdad muy rica e de mucho trato: e tiene muy  
buē puertos equies el mar: e mane de toda la prouincia de Alidagi e del Ca-  
tayo e a do mas nado van. Dize ay mucho trato de perlas de oro e de seda e de  
piedras preciosas e perlas e de todas maneras de especias. en esta tierra es la  
prouincia de mangi son las gētes quasi todos oficiales. e aqui hayen al de blōs  
que figan los ofiços de sus padres. en esta tierra ay muchos e grandes filōso-  
fos. e se cōsultaban mucho el arte de abucular. Noçiente de scitona esta Bura-  
fay: e debe de ay buelue la costa al Oriente. quando al Sur. e despues va alla mor-  
dia para da del Sur y del suete hasta el Bura cherouise. el Būgo esta en. r. r.  
grados. scitona en. xvij. gñufay en. xvij. a aurea esta en la equinocial q̃ atra-  
uessa por ella. ay debe de la aurea hasta a Alidaga q̃ son cō. e cinquenta legu-  
as. y esta tiene de manieffa el golfo gāgen. e de este oeste. la aurea es terranca.  
debe de scitona e de gñufay hasta a la isla de Alidaga ay quinquenta leguas. esta  
cōpā al suro de scitona en. vij. grados de la otra parte de la equinocial hacia  
al auiso. Esta isla de cōpā es buena isla grande. ay en esta mucho oro e mu-  
chas piedras preciosas. es de las maderas de todo el orite. el rey dīto a la tie-  
ra sus palacios cubiertos todos de plāchas de oro por tejas. e las vñanas e

Zurifo /  
guas

Aldara /  
ya cib /  
dad.

Oro e  
plata.

El cata-  
yo.  
Scitona.

Zurca.

Alidaga /  
pa.

Suma

# De geographia. fo. l.

marmoles del palacio son todos de oro. la gente desta isla es mala: e quiloos al  
gunos de otras tierras van a aquella isla si los temen mas a los y beuen su sangre  
y comen se los oídos los arboles desta isla son muy olorosos e de muy pocos  
uadepolos frutos. ad q̄ mucha pimicota sia blanca q̄ nasce en ella. a esta isla van  
pocas naues porq̄ esta apartada del camino dela navegacion: e porq̄ es o ma  
la gente. en este golfo gágetico y en esta mar ay grãde abundãcia de islas en mu  
cha quantidad e todas pobladas e ricas. aqui esta las islas clausos. lxxj. gra  
dos a diez leguas dela tierra del Alurea ala parte del norte. Desde diampa  
hasta Jenua la mar ay cinco e cinquenta leguas. esta Jenua al este. quarta al  
norte de ella. e. grados de la otra parte dela equinocial hasta al auistro. Desde  
Jenua ala aurca ay cã leguas. esta Jenua al auistro y medio oia de la Alurea. esta  
isla de Jenua es buena isla grande e rica. ay en ella mucha canela e dauos e pi  
mienta y gágitos e muchas otras especies en abundancia. es isla muy rica e ef  
ficaz: ay en ella mucho oro. es tierra abastada de maderamientos. la gente es  
yocata: e tiene lengua persiana. Alas al oriente desta isla hay a su este a. r.  
leguas esta otra de islas: e el mar es todo baro mas de veinte y treinta  
leguas. e ad este destas a ochenta leguas de Jenua al sueste esta otra isla q̄ se  
llama Jocat a ocho e ay mucho oro e abundãcia e muchos elefantes e rinos  
e muchos caracalicos del mar q̄ se vian en muchas tierras por moneda. y fe  
gu lo q̄ se oír se escrive o se oír se sale en el lugar el oro se el dpto crede q̄ esta  
es oír: porq̄ en esta ay grãde abundãcia de oro y dias otras cosas q̄ se lluevan  
a salomã: ad q̄ el mar baxo por donde las naues no podian navegar sino por  
ciertas canales. ad este de esta isla de Jocat esta a treinta leguas Jenua la me  
nor q̄ es acroa del Bãgãra a do es la tierra a donde se cria los unicornios.  
esta isla el gãgãra esta a. r. r. grados de la equinocial de la otra pte del auistro  
y desde aurca al gãgãra ay. r. leguas. y esta el gãgãra al este. y entre el  
Alurea y el gãgãra entra un golfo de mar a que llaman mar magnã. hay a al  
señor q̄ llega hasta ala tierra de ganagora q̄ esta en. r. r. grados. Desde ad  
ad este no ay noticia de mas tierras porq̄ no se ha navegado mas adelante: e  
por tierra no se puede andar porq̄ la tierra es toda lagos e de grandes mon  
tañas muy altas: do se dize q̄ es el parayso terrenal a do esta la fuente de na  
cen los quatro rios en cruz: e de puro se temen a fundir e van a salir por las ve  
nas de la tierra: el uno a los montes Emooos q̄ se dize gãges. y el otro la etio  
pia a los montes de luna q̄ se dize el nũ. e los otros dos alas tierras de armenia  
el uno se dize tigris e el otro castrax. esta tierra toda se llama el Catayo e di  
zen que es la final tierra del oriente porq̄ no ay noticia de alli adelante de otras  
tierras. y en todo este catayo son los edificios de las casas e las otras cosas  
de la policia de la vida quasi como las de nuestra europã: pero es aquella tierra  
muy rica de oro e de especias e de piedras preciosas e perlas: porq̄ de todo ay  
mucha abundãcia: todo se cria e nasce en la misma tierra: la gente de mucha  
razã e bien por mejor es de q̄ nosotros: no vian moneda de oro ni de plata si  
no cartafias q̄ es fecha de cortezas de morales. y en algunas partes tienen mo  
neca de coral e es muy preciado entre ellos e vian lo mucho las mugeres ga  
las jenas. Buena por esta manera en siete officios. Los vnos son filosofos: e  
a estos tienen por mas honradas: y estos han de besar cada un año como han  
de hacer las cosas al pueblo: e q̄ tales han de venir los frutos e los ganados

Isa jo  
cat.

Bãgã  
ra.  
Unico  
rios

Paray  
so terre  
nal.

Emoo  
indio no  
table.

# Suma.

si alguno de los perra tres veces pisan lo del oficio dela filosofia . e a los q̄ adertan honrrá les macho e a los d̄enes . La segunda orden es de los labo-  
dores q̄ entienē en la agricultura . estos entienē en arar e cauar e coger los  
fructos : e no pueden tener oficio ninguno en la republica ni van ala guerra : au-  
tes quando ay guerra andan mas seguros por q̄ ninguno de los q̄ vian las ar-  
mas les haze daño ninguno . Los terceros son los pastores . estos entienē en  
enlos ganados e en cagar los animales silacifres e metan muchos de sates  
en d̄erta manera . Los quartos son los oficiales e metoneros e ferreiros e car-  
pinteros e maestros de hazer navios e todos oficios mecanicos . Los quintos  
son los defensores q̄ andā en la guerra : e en r̄to q̄ no tienen guerra exercitan  
cosas anexas alas armas por q̄ quando fuere menester se hallen prestos . Los  
sextos son los p̄sidentes q̄ haze justicia e tienen cuidado de las mercedes  
e de otorgar al rey lo q̄ se haze e acōtore en su tierra . Los septimos s̄ los cō-  
sejeros del rey e p̄sidentes . este oficio no lo puede aver sino h̄bbre filosofo . es-  
tos exercē los magistrados . e los vnos tienē cargo de los labradores e de sus  
defensas e de les partir las tierras . e los otros de los oficiales e oficios me-  
canicos e de hazer navios e armas e navios . Los otros de los ganados e ca-  
gadores e de hazer matar las animales bravas . Los otros de los de la guer-  
ra . Los otros de las r̄tan e vengales : e no consentirā que por cosa ninguna  
vno dexasse su oficio e tomasse otro . e por esto son mejor regidos q̄ nos-  
tros . **De la guelie a diez quem nuestra españa ouiesse tan buena orden**

Flota

## ¶ Indias occidentales.



Des he como d̄cho de la parte del m̄do q̄ esta d̄be de la illa de fier-  
ro por do hejimos la linea del diametro hacia ala pte de oriente  
e de occidente Asia Africa e Europa . Digamos de la otra pte de  
m̄do q̄ esta de del fierro hacia la parte de poniente . e esta pte  
oiamos e dos ptes : e la vna sea la q̄ esta d̄be del fierro hacia al  
setentrion . e la otra sea la q̄ esta hacia al auistro al poniente q̄ son las indias occide-  
ntales . e d̄sta digamos primero por q̄ ay mas tierra descubierta por esta pte  
q̄ no por la del setentrion : digo q̄ de de la illa del fierro ala illa de sant Iago  
las ay ochenta leguas . esta la illa d̄ s̄nt nicolas ala media partida d̄ d̄re al sur  
e el suoueste . De de la illa d̄ s̄nt nicolas ala illa de fuego ay d̄rta leguas . esta  
la illa del fuego al sur . de de la illa del fuego al cabo de sant agustin que es de  
la otra parte de la equinocial ay d̄tro d̄rtas leguas . Esta el cabo de sant agu-  
stin ala media partida del sur e del suoueste cō la illa del fuego . e esta en ochō  
grados de la otra parte de la equinocial ala parte del sur . De de el cabo de sant  
Agustin al golfo de rio de sant francisco ay quarta e cinco leguas . e ala costa  
al sudueste . esta el rio de sant francisco en diez grados ala parte del sur . este es  
buē puerto e tiene buē rio . de de el rio d̄ sant francisco hasta ala baya d̄ rocos s̄-  
cos ay setenta leguas . esta la Baya al suoueste . quarta al sur en r̄ij . grados .  
que es en el medio puerto real que es buē puerto e tiene buē puerto . La ba-  
ya de rocos s̄cos tiene dentro vnos illos peñinos . esta en r̄ij . grados de bu-  
nos . En el paraje de esta costa es la tierra algo baya . la gente es de suoz e co-  
men p̄ de r̄ycaz e tierra de poco proucho . De de la baya de rocos s̄cos  
hasta a puerto seguro ay ochēta leguas . e ala costa al sur . quarta al suoueste .  
esta puerto seguro en r̄ij . grados . este es puerto e no : e buē puerto . de de

Cabo d̄  
sant agu-  
stin  
Rio d̄ s̄  
francisco  
Baya



## De geographia. fo. li.

puerto segure fasta al cabo q̄ esta abelance de galle fermoso ay d̄to e diez lē  
guas: en la costa ala media partida del sur y del noroeste. entre estas dos es  
la costa arradise y baros q̄ entran en la mar veinte e treinta leguas. pero si  
cabo de los arradiseos que está acerca de tierra toca las otras baros tienen a  
tres e a quatro brazas de fondo. acerca del cabo de los baros esta el golfo de san  
cro tome. e acerca del comēço esta el de las barrosas. passado los primeros  
arradiseos esta el cabo fermoso en. xxiij. grados y medio. passado cabo fermoso  
se haze un golfo entre dos tierras que tiene vna legua de latitud y tres o  
quatro de longitud: el cabo tiene al rio del gabo. este es buen puerto e la tierra es  
buena y de buena gēte o vn q̄ desnuda. Debe este golfo al cabo frío ay. xvij.  
leguas. esta cabo frío en. xxiiij. grados y medio. este cabo tiene de d̄te vna isla  
ala parte del. y el cabo fermoso otra. y entre ambas estas otras pequeñas. d̄  
de cabo frío buelue la costa al noroeste. q̄rra al norte veinte e cinco leguas e  
de allí toca al noroeste otras veinte leguas. e haze al cabo frío como isla. y  
entre e la tierra se haze vn buē golfo cō muchos ilcos en medio. debe este  
golfo fasta al golfo de los miguas ay. xx. leguas. de los miguas debe dos  
islas al cabo y es grande q̄ tiene. xx. leguas de boca. Debe este golfo al rio d̄  
sant fr̄sc̄ico ay. lxxv. leguas. esta sant fr̄nc̄isco al sudueste. lxxv. grados. e an  
tes de sant fr̄nc̄isco. esta el rio de la cananca q̄ es buē rio. e q̄rra en el medio d̄ta  
costa esta el cabo de sant sebastian q̄ entra. liij. leguas de mar e a la pte d̄l este  
tiene el puerto d̄ gregorio e al d̄ oeste al de terreras q̄ es buē golfo e tiene v  
na isla en medio. toca esta costa tiene muchos ilcos d̄ante. d̄te el puerto de  
sant fr̄nc̄isco fasta al rio de las bueltas ay. lx. leguas. y va la costa al sur. esta el  
rio de las bueltas en. lxx. grados. e q̄rra con el rio d̄ sant fr̄nc̄isco haze la tierra  
vna isla q̄ tiene de l̄gitud. lxx. leguas. e havia la parte d̄ta tierra esta en circ  
lo oblico y en d̄tre de vna la mar q̄ lleva lxx leguas d̄ ancho. e ala parte d̄ta  
tierra esta el golfo e rio del reparo. y el no de barrosas. de d̄te rio de la buel  
tas fasta al cabo d̄ sant Albaria ay. lxx. leguas: esta el cabo de santa maria  
d̄. lxxv. grados. passado este cabo entra vn rio d̄ mas de. xx. leguas d̄ ancho a  
do a y gēte q̄ comē carne humana. esta costa es toca baros. e de d̄te de cabo  
de santa maria esta vnos ilcos. en todas estas costas de d̄te cabo de santa  
Albaria fasta al cabo d̄ santo agostin ay mucho basilla e q̄rra vn otra cosa  
de pueño en ella. ¶ Dues q̄ hemos dicho d̄ta costa q̄ va del cabo de san  
cro agustin havia la parte de polo antartico. beluamos a dezir de la que esta  
ala parte del polo artico ay diez norte. e digo q̄ es del cabo de sant agostin  
fasta al rio Albaria d̄ ay treyntas leguas. esta marañō al d̄este en. vij gra  
dos y medio. es grande rio q̄ tiene mas de. xv. leguas en ancho. e a ocho le  
guas dentro de la tierra tiene muchos islas. en este rio d̄tre de la tierra quarē  
ta leguas esta junto con el rio vn monte d̄ arboles de encife. los arboles son  
altos e las ramas como duras: y de las cudga el encenso como las yelos  
de los tejados quando nieua en el invierno en las tierras. En este rio se tomarō  
quatro inbios en vna canoa q̄ venian por el rio abaxo e tomaron los dos pie  
dras d̄ esmeraldas la vna tā grande como la mano de d̄ta que a d̄tos solas y do  
por el rio arriba ay vna piedra d̄ esq̄lla piedra. e tambien los tomarō dos panes  
de harina q̄ erā como panes de rabo q̄ pareció q̄ eran amasados con liq̄or  
de balsamo. Toda esta costa de d̄te cabo de santo Agostin fasta a marañō

Santo  
tome.

Cabo  
frío.

Sant se  
bastian.

Albaria  
fron.



## Suma.

es costa limpia e honda, pero acerca del rio está vn poco baxo a la parte del oriente, e por la parte del poniente es el rio hondo e tiene buena entrada. Desde el rio Miranés hasta al rio a q̄ dicen llamar buice ay veinte e cinco leguas. este rio tiene sessenta leguas de ancho en la boca e trae tanta agua q̄ entra mas de veinte leguas en la mar q̄ no se buelue con la marea: entra veinte e cinco leguas en la tierra en la anchura: e despues se aparta en dos partes: la vna va al oeste: e la otra al sudoeste. la que va al sudoeste es muy honda e trae mucha agua: e tiene media legua de ancho q̄ vna carraca puede ir por el arriba e viene tan farioso q̄ las naues han menester buenas amarras. Esta ribera de este rio es llana q̄ fasta cincuenta leguas q̄ han entrada por el no han villo ni ganancia de tierras. Lo a otros q̄ bien en esta tierra tienen los labradores de la boca de bombados por quatro partes: e trae cauallos colgados de las e de las orejas, e preguntandoles que abonde asi el oro de aqui que ydo por el rio arriba ra nio es cosa que aya vnas tierras a donde aya mucho de oro e que de alla lo traigan ellos quando lo querir, pero no hayen castra de ello porq̄ ellos no compran ni venden, q̄ entre ellos no ay sino permutacion: en esta tierra comen pa de ra yca e de may e comen ra yca a q̄ llamañ Zijas e batatas. pero las batatas son mejores: porq̄ crudas tienen sabor de castañas, pero asadas es su comer. Estos hayen vino de vna fruta de palmas amarilla e tan grande como vn oullo, e quando esta sazón es la buena de comer e el vino de ella es bueno e tiene el mucho tiempo. estos hayen castas conseruadas e buermen e está en los sobrapos e lo de obrar de en lo abierto: tienen vnas maderas de rigoo: e estas atan en los cabos de cuerdas e las cuerdas así la vna en la vna parte de la casa e la otra en la otra e en las se echó por cama: e las camas se usan en todas las indias occidentales, pero no buermen en alto: ni hayen sobacos en las castas sino aqui: q̄ en todas las otras partes hayen las castas sin sobacos: e cubren las castas de hojas de palmas e de yerua. Desde esta mar buice hasta a Paria va la costa a la media parte del Oeste e noroeste. e es toda baxa: que no se há de llegar las naues a la tierra. Ay desde este rio a paria de setenta e cincuenta leguas. En esta mar buice crece la mar e mengua esto como en otras: e esta en. vj. grados e medio. Paria esta de la otra parte de equino: el hay a al norte en. vij. grados. e en paria crece la mar poco. e de paria a oeste: hay a el poniente no crece la mar. Desde la entrada del golfo de Paria hasta al cabo q̄ es al oeste ay treinta e cinco leguas. e de alli buelue la costa al noroeste otras treinta e cinco leguas. e de alli toma ayla costa al oeste. Del este de este golfo esta la isla de trinidado: e hay a a la parte del oeste haye el golfo de paria vn medio de mil o de mas como es de mas. e al cabo de este de la entrada de paria, e en esta entrada ay entre la tierra e la isla ocho leguas e en el otro cabo no ay entre la isla e la tierra sino poco espacio: por es fero e es buena la entrada. Esta isla de trinidado tiene el distrito veinte e cinco leguas e otras tantas de latitud. esta en ocho grados. esta poblada de mucha gente por no esta sosegada. Aya vnan mltos flechas e las garas como vn boga: ba flechas de cañas de junco q̄ ay en aquella tierra e al cabo mermo vn palo fuerte en q̄ ponē buellos de pescados por fierros. e son los buellos mas fuertes q̄ via mltos: e tiene cada vno tres o quatro doblas en largo. e cada pescador tiene tres o los vno encima del lomo e dos o baxo de las alas. e el del lomo es el mas fuerte

mar del  
cc.

Paria.

La trini  
dao

al  
ca!

# De geographia. fo. liij

te e más grueso. En esta isla dicen q ay oro de nacimiento. En esta isla y en  
paria ay rucos muy gruesos de q hayen bastones e traen los a España para  
bastones. També ay papagayos veros e grises e grillos. e algunos otros  
tienen las frentes amarillas e otros de pende pecho a saber e hablan mucho  
e bien ay en el golfo de Paria perlas a un q pocas pero son buenas e creci-  
das. Paria tiene muchas islas al no se pasa la isla de sant cristoual. e desde  
sant cristoual hasta la Española vá otras islas al no se dice los nombres de  
tas islas son estos. la primera q esta cabo paria se llama isla e **Albano**: esta  
es peqñia ay nella vnafuera q la casaca della puede como mejor saben ay  
vna resina en vnos arboles que la han por encienso e almizca. esta en diez  
grados e medio. la d **Tabaco** en. r. santa Lucia e la ascisó en. r. grados e  
medio. la **Baruada** en. rj. grados. **Albartimio** e. rj. e medio. la **Domínica**  
en. r. y medio. **Guadalupe** e la de la caa en. r. e. grados. **Albó serrate** e en  
nigua en. r. y. grados. **Baruada** en. r. y. Esta baruada arrocaos de barcos.  
la **Reodda** en. r. y. grados e medio. **sant rponal** en. r. y. y medio. **sant Barto-**  
**lome** e **sant Albani** en. r. y. y. grados e medio. **Sobriet** en. r. e. y medio. **La**  
**Onegada** en. r. las **Virgin** es en. r. e. y en. r. e. **Santa cruz** en. r. y. y. medio.  
**sant Juán** en. r. e. y en. r. e. y. e medio. Ay desde la trinidad hasta a **sant juán**  
doxtras e qñenta leguas. está todas las otras q he notadas entre meoias de  
estas dos. e son todas de **Caribales** q comen carne humana: e van se por la  
mar en canoas a hazer guerra a otras ptes vna a otras. e a todos quitos  
pueden los llevar a sus tierras e si son hōbres comē se los e si mugeres sirvense  
de ellas como de ciudad. e si algū hōbre vno q llevan el cabo ponen lo a en  
gozoar. e de qñe esta gozoo comē feto: e dicen q lo mas sabroso es los ocos  
días manoar: lo figado de las ydabas del hōbre. Estos vfan mucho los ar-  
cos e flechas. e vā a hazer les guerra e cono q los q vá son mas poderos  
los q no ellos betā la isla e vá sea otras. En todas estas islas dicen q ay oro.  
en la **Guadalupe** lo hā hallado e cogido. pero como no son ganados no ay  
certenao de lo. la isla d **sant Juán** es buena isla e tiene dos puertos buenos.  
vno ala pte del norte q se llama puerto Rico: e es el lugar de rpianos e bue-  
nas ay qñe es grabe. e el otro se llama **sant Yermil** en esta isla se coge mucho  
oro e roo o oro fino. tiene esta isla d **Idguito** **Leste Oeste**. r. r. leguas. e en lat  
tu. r. r. Ay desde esta isla ala isla española. r. y. leguas e esta entre ambas quasi  
en el meoia **Albona** q es vna isla pequena. El principio de la tierra de espa-  
ñola es el cabo de **Bigué**. esta en. r. r. grados. Desde este cabo d **Bigué** hasta  
el cabo del **Liberó** q es el cabo e fin de la isla. ay diez e sesenta leguas. estan  
**Leste Oeste**. desde el cabo de **Bigué** hasta ala **Saona** q esta ca bola enra-  
da del puerto de **Bigué** ay quize leguas. esta la **Saona** al subueste en. r. r.  
grados e medio. **Santa catalina** en otro e otros. desde la entrada del puerto  
de **Bigué** hasta la entrada del puerto de **santo Domingo** vá la costa al oeste  
e ay treynta e cinco leguas. Desde **santo Domingo** a acua veynte. esta acua al  
**Oeste**. Desde acua ala **beata** ay veynte leguaa. esta la **beata** d acua al suue  
de en. r. e. grados. desde la **Beata** a **yaquimo** ay veynte e cinco leguas. desde  
yaquimo ala **Caana** e. r. leguas. esta yaquimo e la **caana** e veynte grados.  
Desde la **caana** sale vn cabo de la tierra ala mar hacia al sur ocho leguas. e  
de allí buelue la costa ala meoia parriba del **Oeste** e no ueste hasta el cabo de

Isla de  
mago

Isla

Cariba  
les.

Sant juán.

Spañol  
la.  
Bigué.

Seró de  
mingo.

## Suma.

**C**aburo. ay de lo el vn cabo al otro veinte e cinco leguas. de dñe de la cañama esta vna isla q se llama y entre ella e la cañama es baya la mar la canal vn por junto con la tierra. e otra va por cabo la isla. de lo el cabo del di buron buelue la costa al este hasta a rangua setenta leguas hasta en par de la isla de guanabá. con estas setenta leguas no lleva la tierra de la española mas de largo de veinte a veinte e dos leguas. De lo de rangua buelue la costa al nor rucite. quarta al norte hasta al cabo de sant nicolas. ay de lo de rangua al cabo de sant nicolas cincuenta e cinco leguas. doblado d cabo de sant nicolas buel uela costa al este hasta a puertoreal. ay de lo el cabo de sant nicolas hasta a puer to real cincuenta leguas. este puerto real es el mejor puerto de la isla. que esta apartado de el traxor por esto no van a el. De lo de puerto real al puerto de plata ay treinta e cinco leguas. de lo de puerto de plata al cabo de sierpe ay quin ta leguas. va la costa ala moza parriba del este laeste. De lo de cabo de sierpe al cabo de hoguay ay. xxviii. leguas. de lo de este cabo de hoguay al cabo del n bu ró ay ciento e ochenta leguas. y esta es la longitudo de la isla. la latitud mayor es de lo de la beata a puerto real q ay noventa leguas. la parte del sur esta. un. dñe. e. xx. grados a la del norte en. lxxiiij. esta isla esta poblada de xpianos. coge se en esta mucho oro. viene cada vn año a castilla esta isla quatro mil castes llanos e mas de lo q se coge en ella. e otra de mucho azucar e de muchas can nes e mucho pecabo fresco. los ganabos multiplican mucho por q no ay así mal ninguno que mal les haga en toda esta. las vacas e las yeguas par en cada año de año e medio se componian las potricas e las beyerras. la perua esta en todo tiempo verde q naca se leca. los arboles esta como en verduca con su hoja como aca por mayo e por junio. comē pã de rayzes a q llaman caçau. ay otras rayzes como nabos q se llaman Aljes e batatas. pero las batatas son mejores e ay de recados de las como aca de mircica. ay vna fruta q se llama pã as que se dñe la hechura de pãnas fino q son mayores de los arboles q las otras son como ca ñas e cepas de lirios e flores de las quando esta hay en abas buelue a mar. las co mo otra: su olor es raro e rã suave que es dño vna en vna sala hude en toda la casa: es de maravilla lo sabo: ay vn q tira vn poco a agro. ay otra fruta de abo les q se llama Albamete q es grande como vn ouello de color pardame de y tro tres cueros de la carne de la ca como la del curayno tirante en calorado. la gde dñe vna era ibolana e de nuda ay vn q agora los hã buelro xpianos. vñ las mugeres vnas a q llaman aguas sechaa de manera q les toma de lo de la ci: ta hasta las rodillas. e las q son virgines años como nascido: luego q vna mu ger se echa con vn hõde e pierde la virginidad se cubre: e sino tiene aguas pone se vna hoja atada con vnas cuerdas de algodon con q se cubre su verguẽça e llaman a qlla hoja pãpanilla. Estos quando vna muger esta preñada o oia algũ hijo no demarã en ella por cosa del mudo: ojen q es pecado demarã con ellas: luego q la muger esta preñada toma el marido otra con quien e uerme en tanto q su muger pare o cria. quando algun señor de lo de muere a que llaman caduque hazã vn hoyo grande a dõ de lo pensãdo poniã lo dentro de la boca por q se q tomãse e q beuiesse e cubriã el hoyo con maderas e con terra y de rã vna boca por do podiessẽ entrar vn hõde e e sechaa. este venid su mu geres: las q lo q rã mucho en rã se oñe con el y mediã de comer: e de que a q las entrã cobriã la boca con maderas e tierra: e epanã las dentro de do

**Costum**  
**bres de**  
**la**  
**española**

e deyd q̄ que aq̄lla lo yuá a acompañar al otro mundo a donde aunan ó tener  
 mejor de comer e mas playar. Agora está en esta isla muchos leguares de esta  
 tierra. el principal calanco de mingo a donde es el puerto e no bueno. e  
 alla es el trazo principal de toda la isla. y este va ala parte del sur. e ala del nor  
 te es puerto de plata. pero el lugar es pequeño e el puerto no es tan bueno. e  
 a esta causa es poco el trazo. En esta isla ay muchos mōrea de sal e yucas de  
 sal. Debol el cabo ó sant maulas alla isla ó cuba ay. xiiij. leguas. esta la isla ó cu  
 ba al O este tiene ó longuauo de ynter e veinte leguas: e de latitud por el cas  
 to de cruz cincoenta leguas: e por las otras partes por vease treinta leguas  
 e por otras veinte. es buena isla. ay en ella naucho de conser de lo de aq̄lla tier  
 ra e muchas aves e palomas e anseres e peroyes e muchos papagayos la  
 tierra es algo aspera e mōrta. coge se en ella mucho oro: ay q̄ no es sí fino  
 como lo de la española. la gente es yoolana. vna parte de la esta poblada de  
 xpianos. En esta el cabo ó cabo sant maulas. e. xxiij. graos e medio. el del oeste  
 e. xxvij. la punta del cabo ó cruz e. xxiij. En este cabo de Cruz ouo vn cacique  
 que se baptizo: e llamaua se el comendador. e passando por aq̄lla tierra vn ma  
 rio q̄ ouo se concl vn maruero mōrbo algo malo. e despues q̄ sano el maruero  
 ropuso vna emagen de santa Aldana en vna casa pequeña cabo la d̄caciq̄ a  
 aque llama d̄ boq̄. e d̄ro le al caciq̄ que el Dios de los xpianos era sancta maria  
 q̄ era madre de otos: que era aq̄lla su figura. e de yole el aue maria al caciq̄ e  
 a algunas otras. e haya al cacique q̄ lleuasse casa tarde a toboa los indios  
 a aq̄lla casa a d̄o tenia la figura de sancta Aldana e llamauan la yglesia: e el  
 cacique e todos los indios yuá casa tarde a aq̄lla casa e hincaua se toboa de  
 rodillas e deyan a toboa a boyes. sef̄ era sancta maria salua nos e a yuda nos.  
 e deya los el maruero casa tarde el aue maria e la salua: e toob a yuan casa  
 tarde a aq̄lla oració de buena gana. e como los otros caciques ó aq̄lla tierra  
 lo supiero amenazó lo por q̄ deua a su ydolo a q̄ llaman Aemir: toob̄ esto  
 pelaró muchas vezes e yua el maruero por capitā: e ay q̄ es q̄ poco toba  
 via vda el xpiano maruero. e despues acabo de vn año vino se el a alitero:  
 e venio conaró a pelar este caciq̄ comendador e los otros caciques sobe:  
 q̄ era mejor el comi ó sancta Aldana e toba via vda el comendador q̄ deya q̄  
 era mejor sancta maria: e deyd los otros caciques q̄ no haya el comendador  
 ni los suyos la guerra sino vna muger muy hermosa vestida toda de blanco q̄  
 se venia a ayudaró vn palo q̄ los mataua toboa a palos e los haya sup̄. e  
 conentaron se entre ellos en esta manera q̄ los caciques tomassen vn indio de  
 los del comendador e lo atassen a su volúreo como ellos q̄ les fessen. e q̄ el comen  
 dador tomasse otro indio de lo de los otros caciq̄s e q̄ lo atasse a su volúreo  
 e q̄ si alitaba los de lasen tenoch en vn prado solto: e q̄ si el comi era me  
 jor que no sancta Aldana que el venia e de la tana el llo: e q̄ si sancta ma  
 ria era mejor que no el comi que ella venia e de la tana el llo: e de q̄ hecho el con  
 dero tomaron los indios e araró los como es dicho: e chard los en vn pra  
 do con guardas para q̄ vlesen lo que se hiesse: e omota noche vino el comi  
 e fue a de la tana el llo e queriendo lo de la tana llego sancta maria vestida toda  
 de blanco e muy hermosa con vn palo en la mano: e en parofcemo ella se fec  
 haxo el Aemir: ella llego e toco el palo al indio del comendador q̄ era  
 de su parte e como lo toco fue muerto: e toose las ataduras que aq̄ tenia se pal

Sancto  
omigo.

Cuba.

Cabo ó  
cruzSancta  
Aldana

## Suma.

En d al otro indio del cemi de mas de las q tenia: e al otro dia como las guar  
das e los q auia atado dixeron lo q auia pasado: e los Caciques dixeron que  
no podia ser sino q auia engañado: e tomard a arar los otra vez e passo otro dia  
e dixerō lo mismo q era en gaño. y despues boluieron otra vez a arar los: e  
publico se en guarba los mismos caciques e vierō cōro esto como los otros:  
e como vieron aq̄llo dixeron que sancta *M̄d̄aria* era buē cacique: e dalli a o  
lante assentō d q̄ el comēdador muelle a sancta *M̄d̄aria* por caciq̄: y que los  
otros tomassēn al q̄ ellos mas q̄ uelien a sancta *M̄d̄aria* o al cemy d'ose. alli  
adēlante el comēdador e los suyos muerd a sancta *M̄d̄aria* por comēdador: cabe  
tarde fuē a su casa a do tenā su figura a hazer la craciō como el marinero se  
lo auia mostrao. y despues vino por alli vna nao en q̄ venia vn derigo e dī  
por la vna salue craciō: e ba p̄to muchos bellores: ellos tenā le puesto en la  
casa ala figura de s̄ta *M̄d̄aria* de comer e de beuer por q̄ assi lo acostumbra  
uā poner al cemi: e por q̄ sancta *M̄d̄aria* nūca comia mar: auilla uā se. e deyan  
q̄ su cemi comia d'ido q̄ le ponian. e el derigo les oyo q̄ sancta *M̄d̄aria* no co  
mia: y q̄ los derigos lo comia por ella: e como d'io q̄ le tenian puesto a sancta  
*M̄d̄aria* para q̄ comiesse y leu oficio e como dello: e los indios se q̄ar d' bello  
y lo quisierō matar e deyd q̄ que era malo q̄ q̄ no era d' sancta *M̄d̄aria* sino del  
*Cemi*: e quisierō lo matar. yo lo vi de vista por q̄ venia en la misma nao: el  
derigo era natural de sant' lugar d' barrameda. *T*ā bien vi que a qualquiera  
christiano que salia a tierra le tomauā los indios e le hazā senar e le dauan  
d' comer por q̄ los besalle el ane maria: y sino q̄ria de grado hazian se la bezir  
avn q̄ no queria. e a mi mismo me tomard e yo sola du e muchas vezes e estu  
ue con ellos tres dias. *T*ā bien acordēdo en la española q̄ yendo camuno d' otro  
indios se metiō en vna cucua por q̄ llouia e tronaua: y el vno dello q̄ estaua  
sentado en medio delos otros d'io a los otros q̄ d'iesse: el ane maria: y q̄ s̄ta  
cta *M̄d̄aria* haria cessar los truenos e la fortunaz: los otros no quisierō an  
tes burlas d' dello: e el q̄ lo d'io comēdo a rezar el ane maria: e as̄llo la rezau  
do cayo vn rayo e matōlos a todos: e el que rezaua el ane maria d'io sano y  
libre como si no cayera tal cosa. muchas destas cosas e semejātes hā acordēdo  
en aq̄llas indias: las q̄ les d'ero de esurir por no ser p̄to. *E*sta isla d' ca  
ba tiene ala parte del norte ala s̄lla de los Yucayos que son mas de doze en  
tas islas avn q̄ no son muy grandes e estā todas pobladas. los indios destas  
no son muy negros. son de buenas disposiciones: e ay indias bien dispuestas.  
perono tienen en ellas ninguna carne. su comer es pescado e rayces e pan de  
rayces: e cogollo d' yerua. si les llevan a otras p̄tes e les dan carne a comer  
muere se si la carne no es muy poca. *A* la parte del auiso e Sur de caba esta  
la isla de *Jamaica*. e esta de *Jamaica* esta al Oeste del cabo del *Liberōn*.  
ay d'eseo el cabo del *Liberōn* q̄ es en la española fasta a *Jamaica* veinte leguas.  
as. esta en medio la neuaca q̄ es vna isla d' peña pequēda e llana e sin proue  
cho. *Jamaica* esta *Leste* *Oeste*. tiene de largura cinquenta leguas: e en lati  
tud veinte e cinco. es alta frutifera a do ay mucho p̄ d'elo de aq̄lla tierra e to  
das otras cosas de las q̄ alla comē. e ay mucho ganado. ay muchos arboles de  
algodō: e ay se mucho algodō en ella de q̄ hazē mucha ropa. pero no ay oro  
e victoia d' muchos pescados e bucos: e ay estā vna generaciō d' aiatas de pe  
lo e hocico e cola como ratones: e el cuerpo como conejos: e llama se putas q̄

Almiran  
dos.

Yuca  
los.

Jamaica.

tienen buena carne de comer: e ay multas de ellas, al noroeste del fin de cuba se ha Parakabo vna tierra grande que crón que es tierra firme.

**D**es es ocho de las islas boluamos ala costa de Paria a doçmençamea a deyr de las islas. Digo pues q̄ salido de Paria buelue la costa dela tierra al oeste, ay desde la boca del golfo de paria fasta al cabo q̄ esta sobre el golfo de aljofar setenta e cinco leguas: Esta el golfo de aljofar al Oeste, quarta al noroeste çnar. grados y medio. q̄ va en medio el golfo de todos sanctos, Cabo el golfo de todos sanctos ala parte del oeste entra vn cabo o ÷ia tierra en la mar buē tres leguas ay en par de ste cabo al norte en la mar adentro ocho leguas está los fragas e roques q̄ se vn apūramēto de islas pequeñas como roca ay hazia ala parte del oeste de los fragas esta la isla Aldargarita q̄ es vna isla q̄ tiene veinte leguas de ste oeste, y de oeste sur doçe, en todo el derredor de esta isla se pescā perlas finas en quādoas, y en el golfo de aljofar se pescā también, p̄ero en esta isla ay mas quādoas y mayorca, e aya vna del sur son las mas e mayores, doblado el cabo de aljofar buelue vn golfo de mar entre dos tierras al este mas de quētre leguas o ancho: en este se pescā muchas gias e mucho aljofar en cōchas en que se crūn son como las de las almejas fino q̄ son grādes e reluñeres o de tro como las mismas gias pero de sacra son de color de las almejas, pescā se muchas en quādoas, del cabo del golfo de aljofar el cabo q̄ esta sobre puerto flechado q̄ se llama Lucuraca ay ochēta leguas, esta lucuraca en. r. grados y medio, en medio q̄os el cabo de ileos e antes de este puerto solo y el puerto de cañafistola, y despues de esta puerto flechado q̄ tiene muchos ileos ante si, toda esta costa es de muchas pesquerias: e en ella ay arboles de cañafistola q̄ echan las cañas rā gruesas como vna gruesa lāca es buena pero como tiene mucha carne corōp̄e antes q̄ la que aca ay, está el puerto flechado y el de la cañafistola en ocho grados, esta tierra es o mucho baxamēto, ay en ella muchos papāgos y perlas y aljofar, los indios desta tierra vñan flechas tan cōplidas como vna braca e muchos arcos, ay juncoas grādes de q̄ hazen bastones, Desde Lucuraca fasta al cabo de sant roman ay quarenta e cinco leguas, esta el cabo de sant romā al sudueste, quarta al sur en. rj. grados, el cabo de sant romā mira dentro en la mar veinte leguas q̄ no lleua la tierra en ancho mas de tres o quatro leguas, e ala parte de este tiene el puerto de Leciana, e ala parte del Oeste al puerto del pico: son buenos puertos, ay desde ellos fasta al cabo veinte leguas está en. r. grados, Desde el cabo de sant romā al cabo de coquibacoa ay tres islas en triangulo, entre estos dos cabos se haze vn golfo de mar en figura quadrada, e al cabo de Coquibacoa mira desde este golfo otro golfo pequeño en la terra quatro leguas, e al cabo de la otra de la tierra esta vna peña grande que es llana encima della, y en una de ella esta vn lugar de casās de indios que se llama Venecuela, esta en. r. grados entre este golfo de Venecuela y el cabo de Coquibacoa: haze vna buelta el agua dentro de la tierra ala parte de oeste, y en esta buelta esta coquibacoa, q̄ se ha hallado peso e toq̄ pa el oro en el lugar q̄ es grāde e oye los moios q̄ traen el oro de fasta veinte e cinco leguas de dentro de la tierra, y que quādo van alla por ello lleuan el peso y el toque para conocer lo q̄ traen, En todas las moias del poniente no se ha hallado peso sino aqui, el lugar

Paria

Aldargarita.  
Perlas.

Cañafistola.

Coquibacoa.

## Suma.

de Loquibaco es grãde y bueno ó buena gête pacifica. en Cenequela es la gête bien dispuesta: e ay mas gentiles mugeriles que no en otras partes de las de aq̃lla tierra. ay por las bucnas y crecidas ay un q̃ no ay rãtas como en la *Margarita*. aqui vñ son los indios lasgas de a weyne y cinco palmos e n raderas como bardos. Desde el cabo de Loquibaco fasta al cabo de la vela ay quatro leguas. Esta el cabo de la vela ala media parte del *Orizaba* del *Aloueste* en .xj. grados y medio. Yãto a este cabo de la vela ay un buen puerto con un illo deãte que esta ala parte del *Orizaba*. Passado el cabo de la vela buelue la costa al sur. quarta al sudoeste. y es la costa baxa e toda la tierra del cabo de la vela es tierra baxa. Desde el cabo de la vela a *Lucuraca* ay .xx. leguas. Esta *Lucuraca* en .xj. grados y medio. es buñ puerto. desde *Lucuraca* a *sancta Marta* ay .xx. leguas. *sancta Marta* esta al oeste en .xj. grados y medio. es buñ puerto. tiene un illo deãte. es el mejor puerto de toda esta costa. Esta tierra de *sancta Marta* es tierra q̃ se niega por mano por acacias. e los panes e cosas q̃ siembran y plantan los rãgas. es tierra algo abientax de ne tierras altas y peladas. la arena de los rios es toda margarita q̃ es piedra ó color ó oro q̃ parece q̃ es toda oro. ay en ella muchos puertos e muchos ci erros. halla se en poder de los indios mucho oro e cobre. halla se mucho cobre deãto. ay los indios q̃ dicen el cobre es una yerua q̃ ay en esta tierra: la qual maza e e sacado el gomo e lavado el cobre con ella e puesto al fuego se buelue de color de oro muy fino y si se mas o menos en color segun q̃ ellos le eã mas o menos yerua. la gête es bellisima y seros. vñ son arcos e flechas por lo mayores q̃ vñ son: vñ las eã yerua e es eã pãcoficia la yerua q̃ por mucha escapa hãbre que con ella sea hãbre. vñ de las cosas eã que hãce la yerua son vnas mãganas que ay en esta tierra que son del grandor e color de las mãganas sueltas a que llaman magullas de las de esta tierra. el arbol q̃ las lleva es como un peral con el fruto de los de esta tierra. luego q̃ un hombre come vna de las se le toma toda gulanee en el cuerpo y crece rãto lãsta que comu do el cuerpo mata al cuerpo do estã. esto se sabe ser assi porq̃ yo lo he experimẽtar en vna q̃ se le dio a comer a un perro. q̃ de vna o de quatro horas se le boluio toda en gulanee en el cuerpo: e assi la llamamos quando hejimos aburrir el perro para ver el efecto de la manganã. e si un hãbre se pone ala sombra de un arbol de aquellos largos como le da la sombra le comienza a bolar la cabeza. e si mucho se estiene comienza se le a hinchar la cara e a turbar se la vista: e si a caso se duerme e baxo luego pierde la vista. todo esto he visto yo por experientia. Antes de llegar a *sancta Marta* esta *Yaparo* q̃ es de las caracas de las tierras nuevas. *Yaparo* es buñ puerto e buena tierra: e aqui ay here baxos de arboles de muchas fruses de comer. e entre otras ay vna que parece naranjas e quando es sazonda para comer buelue se amãlla: lo que me de dentro es como manteca y es de maravilloso sabor e bera el gusto eã bueno y tan blando que es cosa maravillosa. Las tierras nuevas comiençan en *sancta Marta*: e en parte *Yaparo* es lo mas alto de lo que parece en cima blanco como nieve: de allã vã fasta en parte *Cenequela*. e de allã van hacia alla tierra abẽtro no se sabe a donde porque no es gãnada la tierra: e si los indios eã de lo mas rãdo de que vñ muy terca. Esta tierra es de alto llana e ay muchas poblaciones de indios eã de bella e muchas lagunas. En

**Cabo de la vela.**

**Lucuraca. Sancta Marta.**

**Manganã de pãcoficia.**

**Yaparo**

**Sieruas de caracas.**



## De geographia. fo. lv

lanca. Albarra se coge mucho algodón e labran los indios muchos países de ello que en cosa de ver se hazen los de muchas colores. hazen de plinas de papagayos e de pauoa e de otras auas que ay en aquella tierra unas como o dea ocinas grãdes q se ponen las señoras en las cabeças que llevan de tras por la parte que cae por cima de la espaldas en una pieza colgando que les llega hasta ala cinta como los cabos de la mitra de los obispos e esta es tambien obrada que es marañilla de ver la diuersidad de las colores e la obra e arte de ellas. e como son las colores n naturales e propias pareçen tanto bien que ninguna obra artificial de las q aca obran estan bucia ni tã agruabile ala vista. Des de sancta Albarra bueluela costa al Sur veinte leguas. e en la buelta cabo sancta Albarra esta Espana que es la gente muy mala. e adelante esta Alcoa grãde. e mas adelante entra un río muy gran de q va desde las sierras neuar de aq̃ estauo de gran de que entra su agua grãde trecho en la mar sin bueltr se con la salada. e de alli va la costa al oeste hasta al puerto de zamba. zamba es buen puerto e esta en tres grãdes e medio. Des de sancta Albarra a zamba ay trez leguas e la tierra de la costa se llama e rãsa sin montes q ca toda çama mas muy fermosa. es tierra bñ poblada e a hõbres traen los cabellos çortados e çon çonchas como si ayer. las mugeres ençã cubiertas de la cinta abaxo es buena gente q no hazen mal a los q lial e ellos si a ellos no çeto hazen pñ mero. zamba tiene ala parte del oeste alas islas de arenas q son quatro e está açerca de la tierra e aro de aca e todas de baros. entrã diez leguas en la mar pero entre ellas e la tierra a do esta el cabo del buço del garç puen ç passar naos. des de yãba hasta al cabo de la canoa: q es a oos leguas de Cartagena ay veinte leguas son malas de navegar a causa de los baros de las islas de arenas. adelante del cabo de la canoa ay una peña q sube ençima de la gria poca cosa a q llamã Cano: pero como se ve no es peligrãsa. e en çelo adelante a dos leguas de ella estan los puertos de cartagena. Estos puertos de Cartagena tiene una isla en medio q no sale del çõpo de la otra tierra: e por la una parte e por la otra de la isla ay puerto. pero la de la parte del este es la mejor en trabajo. la isla se llama quodogo: tiene dos leguas de longitudo e media de latitudo. esta bñ poblada de indios peltaooses. la gente de la tierra es bien despues de la pero los hombres e las mugeres ençã todos de huesos como acaçen: son bellicosos e van arcos e flechas: nã todas las flechas con çerua de la mala. e pelca las mugeres si bien como los hõbres. Yo meue pñca una meça de çerua de çerua o veinte años que se ahi en aua por todos que ahi muerto ocho hombres çon çianos antes que fudie presa en la batalla q la çonçideron. Mã ay la çerua çperboron con que sanan las feridas de la çerua: e con esta çerua oyen que sanan a la çerua e a Colomero. desta tierra e de aqui hasta al pontete comen los indios pan de grano de maiz molido: e hazen dello buen pan que es de macho mansemidero. De esta misma harina de maiz çoylos en calderas e trãças gran dea en mucha agua haye vino pa beuer: e ço vino de macho su sticia e bueno e bñ labor. los indios van beuer del vna grãde çaca como se leuanta sin comer otra cosa ninguna: e ço aq̃ lo se van a sus labores: e se estan alla ta maiz pñ e lola sin mas comer. los çhanos que estã e aq̃ esta tierra e sin lo mismo e çõ q ço la mejor cosa de las que alla ay: e se çufirra vno trabajado vno de la sin comer si bue dos vezes de lo. la çerua çperborõ çõ q sanã la çerua e l

Barra.

Frach.

Islas de arenas.  
Puerto de cartagena.

Çerua.

## Suma.

sea q̄ es r̄a buena el gumo ó la r̄ay para la v̄sta como pa sanar la p̄rva. y q̄ la ay en *Larrania* y enclm̄ote a salante en el paraje de gr̄ula. En la d̄ista de cartagena ay en poder de los moicos mucho cobre: e ay oro avn q̄ no s̄ro e oyx̄ ellos que a v̄ynte leguas ó aquella tierra haya el f̄uente ay mucho oro y que va alla el q̄ quiere por ello. Desde cartagena a las islas de caraman que son aociente al *Occ̄ste* ay ocho leguas. las islas son todas barcos quando pueden passar nao entre ellas. Desde las islas de caraman a las islas de baru ay .x. leguas. entre estas de baru e la tierra pueden passar nauas sino son muy grandes. e passaa las de baru mas al oeste esta el puerto del *Leu* que es una baya gr̄dora: tiene la entrada por el *Estrecho* bué puerto seguro. *De* *Occ̄* de cartagena al conu. xv. leguas. esta cartagena al *este* en .x. grados y medio el conu al *Oeste* en .x. grados. en el conu se haze mucha sal. la gente es reya de licofa v̄lan arcaes y flechas heruelasas. anoa desuuo os tosoo h̄doras e m̄u geres. quando muere alḡi h̄dore principal o algun hijo suyo saca le las tripas y lava lo cō ciertas cosas y despues lo v̄nta: y enclm̄a de aq̄llo ponē lana de al goodo teñido ó v̄ntr̄ las colores q̄ se pega en el cuerpo: e cubierto de aq̄llo ponen lo en una hamaca que es la cama de los e aquella cuelgan dentro e cañ acerca de a odoe haze el fuego: e assi lo tienē. yo me acerte en tomar un lugar que se llama *Latarapa* a odu de hallamos mas de v̄spate muertos pueñtos desta manera en las casas. En esta tierra de *Leu* ay mucho oro en poder ó moicos e muy fino: e es todo sobre mezcla e fundam̄to de plata que ninguna parte ay enlo de cobre. e es mas claro oro q̄ lo que tiene fundam̄to de cobre. Desde los moicos que lo traen de unas tierras de donde viene el río del ce na de unos lugares q̄ se llaman *Abocri*, otro *Cubos*, e otro *Cubos*, e otro

y que la tierra de odoe son aq̄llos lugares q̄ es firme a col lorao: e q̄ lo cogē en las arroyos e valles: e q̄ quando llueue atrauiesan d̄tos arroyos r̄oces e q̄ como crece el agua trae granos de oro grandes como hue uas e que se quēd̄ en las r̄ocas: e q̄ desta manera cogen los mayores granos e q̄ lo que cogen lo traen al lugar q̄ se llama *Leu* que esta diez leguas de la mar sobre el n̄dy q̄ alla lo labraua e haze lo q̄ querian del. yo tuve un cach̄ pedo q̄ me d̄to q̄ tres v̄cyas auia el oro alla e aquellos lugares e lo auia v̄sto cogē de esta manera e lo auia el cogido. esta tierra a del *Leu* es de mucho m̄t̄on m̄t̄os de los ó aquella tierra. el p̄ e el vino es ó harina ó may e como en *Cartagena*. *T̄* *Abien* ay r̄ayes de q̄ se haze el pan como en las islas de *Cuba* e *Yamaya* e el *Española*. pero son de otra qualidad porq̄ las d̄tas islas son malas q̄ si vno come de una dellas muere como si comiessen *cañalgar* e qual quiera animal q̄ come de ellas o del agua q̄ de ellas sale muere. e para haze p̄ de las r̄allan las e despues las c̄p̄am̄: e como que os en polvo seco haze las pan. e las de esta tierra del *Leu* e de toda la tierra desde aqui aociente comē las crudas e asadas que son muy buenas de comer e de gentil sabor.

### Requerimiento.

Yo requeri de parte del rey de *Castilla* a dos *Caçiques* destas del conu que fuerin del rey de *Castilla*. e q̄ les haya saber como auia un s̄to odoe q̄ era crino e vno e gouernaua al cielo e ala tierra: e q̄ este auia venido al mundo e auia dexado en su lugar a sant *Pedro* e q̄ sant *Pedro* auia dexado por su sucesor en la tierra al sancto padre q̄ era señor de todo el mundo enclm̄to

*Carra*  
*marí.*

*Leu*

*T̄*  
*oro.*

*Rayes*  
*de pan.*

en lugar de diez q̄ este sancto padre como se lle: de vn año se auia fecho mer-  
ced de toda a d̄lla tierra de las mozas y del Cenu al rey de Castilla: y q̄ por  
virtud de aq̄lla merced q̄ el papa le auia fecho al rey lea req̄ria q̄ elca le era  
sen aq̄lla tierra puec le pertenecia, y q̄ si quisiesen b̄uir en ella como se ofe-  
ran que le ovesen la obediencia como a su señor y le ovesen en fiscal o obedie-  
cia alguna cosa cada vn año: y q̄ esto fuesse lo q̄ ellos quisiesen señalar: y q̄ si  
esto passia que el rey le h̄ria merceda y les daria ayuda contra las enem-  
gos: y q̄ podia entrar ellos fragiles o clarigos q̄ les ovesen las cosas de la se-  
r̄ba. y q̄ si alḡnco se quisiesen tomar xp̄ianos q̄ les h̄ria merceda y q̄ los  
q̄ no quisiesen ser xp̄ianos q̄ no les apocantaria aq̄ lo fuesen sino q̄ se estuere-  
sen como se ofeuan. y responderon me q̄ esto q̄ deya q̄ no auia sino vn año  
y q̄ este gouernaua el cielo y la tierra y q̄ era señor: e todo q̄ los parciaa bien y  
q̄ allí ouia ser, pero q̄ esto q̄ deya q̄ el papa era señor e todo el vniverso en lu-  
gar de diez, y q̄ el auia fecho merced de aq̄lla tierra al rey de Castilla: dixeron  
q̄ el papa desiere castar bovracho quibos lo b̄yo: p̄ca deua lo q̄ no era suyo,  
y q̄ el rey q̄ pedia se tomara tal merced deua ser algun loco puec pedia lo que  
era e otros: q̄ fue: e alla a tomar la q̄ ellos le podian la cabeza en vn palo  
como tenia otras q̄ me mostraro de amigos supos puestas encima e dentro  
paicos cabe el lugar: e dixero q̄ ellos se era señores de su tierra y q̄ no auia me-  
nester otro señor: e por los r̄ones a req̄rir q̄ lo b̄yessen sino q̄ les h̄ria la guer-  
ra y les tomara el lugar: y q̄ matara a qualq̄ra tomasse o lo apocneria: e los  
vederia por esclauos. y respondiome q̄ ellos me podian polimero la cabeza e  
vn palo: trabajaro por lo b̄yer por no pudieren porq̄ les tomamos el lugar  
por fuerza ayn q̄ nos urarod infinita flechas e tobas heruoladas: e nos sinte-  
ro bovrachos e egrua y curaboa muriero dia egrua ayn q̄ las heridas era  
pequenas, y despues p̄ntel q̄ en otro lugar al vn caciq̄ de los q̄ es el q̄ dire  
arriba q̄ me auia dicho otras m̄mas de non e halla lo q̄ dice e mucha verdad  
y q̄ guardara la palabra y le parciaa mal lo malo e bien lo bueno: e q̄ si deya  
forma se b̄ye a las cosas las guerras. Deide este no del cema hasta el golfo e  
Araba ay. r̄. v. leguas esta el golfo e Araba al oeste en. v. iij. grados la tierra  
de esta costa ca algo m̄do uosa. la gente ca mala q̄ son roas canibales q̄ comen  
carne humana, v̄san arcos y flechas heruoladas, a cinco leguas del no e cnu  
ala parte del oeste esta la isla n̄o b̄aba uia fuerie q̄ si vna legua de la tierra, en  
esta isla se b̄ye mucha sal, e ma a b̄aya el golfo esta otra que se llama la toza-  
ga. El golfo e v̄aba tiene. iij. leguas de largura la istra a centro, e de la uua  
en la boca e entrada tiene se ya o siete leguas: e mas adelante cinco, e adelante  
acorta del cabo q̄iro, en la entrada ala parte del este tiene vnos bapos q̄ enra  
mas de dos leguas en la mar en trauos de la boca e entrada y llegã acorta de  
la m̄sta de la entrada ala pte del oeste del golfo. esta cinco leguas adentro de  
golfo el d̄n̄e q̄ esta poblado de xp̄ianos: e aq̄ cogen oro fino en vnos r̄ios q̄  
deciamos e vnas sierras altas e m̄tuosas, e faldas sierras ay muchos tigres  
y leones e otros diversos animales e gatos rabudos q̄ son como monalino  
q̄ tiene gr̄baa rabos, ay muchos puercos, ay vnos animales q̄ grandes co-  
mo vacas e carnuos e color parco que tiene los picas e las manes como va-  
cas la cabeza como vna mula e gr̄baa orejas, llama las en aq̄lla tierra va-  
cas mochas, tiene la carne muy buena de comer, otros animales ay muchos,

Araba .

Araba  
lea:  
Deido e  
v̄aba

Araba .

# Suma.

yo tome por mi ventura aq̄l lugar que fue el primero q̄ se como en aquella tierra: e vi todos estos animales. e dixerón me algunos que auian visto En las: pero yo no las vi, pero vi que è vn río que passa por el lugar del Darien auia muchos lagartos gr̄does e gruesos en el cuerpo como vn bezerro: e si veyan algun otro animal o perro o puerco o hombre acerca del agua: salian del agua e arrancaban a el: e si lo alcançaua llouaua se lo al agua e comían solo yo me acorte a matar el primero q̄ se mató: e vi q̄le echaron mas de diez lanças: que allí como o daua en el salaua como si oierā en vna peña. e despues vn criado mio fue por trapes del e atravesole vna lança de vn golpe por medio del cuerpo: e así lo matamos: e moerto e sacado a tierra hallamos que tenia por cima del lomo q̄le tomaba desde el pescarço hasta la cola vna concha q̄ lo cubria: e es q̄ era tan fuerte q̄ no auia lãça q̄ la passasse. e debere de a q̄lla que era desde el medio cuerpo abaxo havia ala tripa era como otros lagartos. e por aquella parte tenia la lança atravesada. tenia tres palmas o boca desde el hocico hasta al cabo de los oïetes. tenia por cada parte dos oïetes de oïetes los mas fieros que jamas vimos yo ni los q̄ conmigo estaua. e aqui se desolló e como su carne era blãca e gẽtil oia a adẽzquer e a buca de comer. e si bien vi comer la carne de los tigres e de los leones. e vi algunos hombres matar los en su cabo a leones. Los tigres son mas grandes de cuerpo q̄ los leones e tienen muy resaca de las cosas e mucha fuerza: pero son pesados e q̄ corren poco e son o poco coraçõ. e comen q̄ vn tigre tras vn hõbre vna legua hasta llegar al lugar que mueren el hõbre: e vna sino a su passo e el tigre tras del quanto tres o quatro lãças apartados de mas: e en toda vna legua no osar acometer al hõbre. Los lagartos en el mes de enero e febrero enõ en esta manera. quando mas hierue el sol en el dia ellos se salen del agua a los arenales e hazen con las manos vn hoyo e allí ponẽ los huecos. e despues de puestos cubren los con la arena e como el sol hierue engordan se los lagartos en los huecos: e despues hozados los e salen de los huecos a la arena e van a la agua. son los huecos gr̄does como de anares e avn mayores: e no tienẽ colcas sino vnas brinças como los q̄ las gallinas ponẽ quando ponẽ algũos sin calcaras: son buenos e de buẽ sabor. pone de vna postura cada lagarto seienta e se rita huecos de comer e de buẽ sabor. e tambien ay otros a q̄ llaman yaguanaes q̄ son grandes e como lagartos e estos tienen la cabeza redonda e desde la frente hasta la cola le va vn conõ de espaldas al gaba muy fiero: e son de color parbo e algo pintado. estas anõ en los montes: son temerosas de ver e no son dañosas porq̄ las toman biuas e las matan a palos. estas son buenas de comer: e su carne es pãca en aquella tierra. Los huecos de estas son de gẽtil sabor. en esta tierra ay muchos pãcos de diez e de once maneras en los montes que son de gẽtil carne e gr̄does e de vna de papagayos vn de a: e ay vnos gr̄does que son de mucha colores o colorados e azules e negros e verdes que son hermosos e mirar. tienen buena carne: sabrosa e otros q̄ son tan çhiquitos como pararas pequẽnos pardales e son verdes e muy lindos. En esta tierra ay gr̄does pelq̄rias de gẽtil pescado. ay gr̄does palmares q̄ llevan fruta e grande como huecos vnas amantillas e otras como rosas. pero s̄ o grandes cuecos: su sabor: otro a gẽtil. en esta tierra ay vnos aiales pequeños como vn lechõ de vn mes estos tienen los pies e las manos como vn cauallo e la cabeza como vn ca

Tigres.  
Leones

Lagartos.

Yaguanaes.



**De geographia. fo. lviij.**

uall o pequeñita es sus conchadas. y esta todo cubierto de una cõcha de los  
 oxejas hasta ala colada q̄ parece cauallio enaberrado. son firmes los õmirar. pa  
 con como en cauallio. en esta tierra ay conõjos y peruyos y ceruo muchos ge  
 neros de buenos gẽtes: y el pã y vino desta tierra es de muyz como es el dho. la  
 gẽte es bñe de pacifica y dolama. algunos pẽsan entre ellos q̄ no ay sino nacer  
 y morir. siem̄ se nõra põra los mucho. al q̄ es gr̄s linoz llama le **Liba**: y a  
 los otros q̄ n o son tãto gr̄s los **Chuinia**. adẽste oferte rio de la ariz̄ entra otro  
 rio muy gr̄de en este golfo de **Uiraba**: y entra por septa o siete bocas ay un que  
 son baras q̄ no pueden ir a nauos por ellas mayores q̄ vergãtina. po den  
 tre de la boca es gr̄de y hõde de quize y veinte brazas y ancho de una milla  
 trae mucha agua a q̄renta leguas dẽtro de la tierra se le jãtan granõs nio q̄  
 tienẽ de la parte del este de las sierras de dõde nace el rio del cono. y el p̄mero  
 nio q̄ se le jãta es el dõdãgne. en lo a nãd m̄ de õsterio y õtro q̄ esta mas  
 abelãre de este dõdẽ q̄ ay grandes minas: pero no se sabe lo derto dello mas de  
 q̄ lo dõdẽ los indios y de q̄ se hã tomado en poder de indios piezas de oro fino  
 q̄ pesard a siete y a dõs libras de peso. En las ribera de este no ay muchos  
 anegãtoes y en ellos ay muchos indios: y tienẽ las casas y las abitaciones  
 en cima de los arboles por q̄ de barto es todo agua: y bñe de pescabocera. Este  
 golfo de **Uiraba** tiene õtra pte de la tierra de banẽ hacia ala pte od **Sur**  
 otro golfo q̄ se llama el golfo de sant miguel. y ay de este el vno al otro. tray  
 guaa. y ay esta diferẽcia entre ellos: q̄ en el golfo de banẽ o vna no crece la  
 mar en palme: en el de sant miguel crece tanto como en baciañã. esta costa  
 del golfo de sant miguel tiene de espaca. y agora bucio al golfo de vaba. y el  
 go q̄ de este la entrada õi golfo õ vaba hasta al puerto õ careta ay en . leguas  
 esta careta al noreste en .x. grados. de este careta al puerto p̄rodo ay .vij. le  
 guas. esta puerto go to o al noreste en .x. grados y medio. õ de puerto go to o  
 hasta al nõbre õ dõca va la costa ala media p̄da õi de este y noreste. esta el nõ  
 bre õ dõca en .x. grados y medio. esta en medio: conõge. pocurosa. la vaya de  
 sant blas. **Uy** de este puerto go to o a conõge siete leguas. õ conõge a pocuro  
 sa. r. de pocurosa ala baya õ sant bla cinco. de la baya al nõbre õ dõca seya  
 toda esta t̄ra llama a los hõbores omes. y alas mugeres y: as. los hõbores dõd  
 de su dõre y vñan traer vnos caracoles de la mar atados cõ vnã cuerda por  
 la d̄ra: y d̄ q̄ los metẽn en m̄bros. y algunos traẽ vnos como d̄ bucos fẽchos de  
 oro en q̄ lo metẽ. las mugeres anõd todas cubiertas dõde la d̄ra abaro cõ na  
 guas de algodõ: y traẽ cerdillos y otras cosas muchas: y cabanas õ orõ hallã  
 se entre los indios muchos: ay un q̄ mucho õilo es barto q̄ no es de õiz o õye  
 õi lãre y menos. y llama a esto **giamu**. en esta t̄ra ala pte del sur se hallã dõc  
 rios oro. po como no se ha buicado mucho hasta agora no se sabe. yo he vi  
 sto granõ cogido en rio õ p̄ro de siete buacos. de este nõbre de õca hasta a  
 veragua ay .xv. leguas. esta **Veragua** al oeste en .x. grados acerca õi nõbre  
 de õca esta puerto bello q̄ es buẽ puerto. tiene esta t̄ra de vna ñla peñia y  
 en medio otra. esta t̄ra de esta costa es aspera de m̄da ñia y de sapouetaba.  
 De este veragua buelue la costa al nore hasta al cabo de **Gracias** a dõs setẽ  
 ta leguas. esta el cabo de **Gracias** a dõca en .xliij. grados. cõ vnã guaa esta  
 la farmia. y despõca cõ barto. õ despõca vnã ñla de arõcabas de beros. de  
 del cabo de gracias a dõs buelue la costa al **Este** hasta al cabo de capines a

**Uylo grã  
de.**

**Bolfo õ  
sant mi  
guel**

**Careta.**

**nõbre de  
õca  
pocuro  
sa.**

**veragua**

**Cabo õ  
gracias  
a dõca**

de vesca senor francisco de veyntr...  
 real I. Suma

**Baros.**

**cabo del lagar.**

**Baya d sancto to me.**

**cabo de las figure ras.**

**Golfo d sant miguel. Isla d plias.**

**Tamao. Turbanama.**

**Panamá. Pacora. Chiru.**

**Paria.**

do esta vna isla q ay. rrr. leguas. y desde cabo d carinés buelue la costa a nor te. lrv. leguas hasta al cabo del lagar. r todas estas. lrv. leguas son de bar pos q entrá enla mar boyin al este. l. leguas. Ay desde este cabo hasta al cabo dia isla de cuba otro r veinte leguas desta el cabo de cuba al noro. desde el ca bo del lagar al cabo de la fontura. rrv. leguas. va la costa al oeste. estan el ca bo del lagar y el cabo de la fontura en. rvi. grados. pasado el cabo dia fon dura se haze vn golfo q entra. xv. leguas en la tierra. r tiene sta entrada. rviij. leguas de largo. r mas a dietro. rrv. Desde este cabo hasta ala Baya de san cro Tome ay sessenta leguas. va la costa al Oeste. Junto con la baya entra vn cabo d tierra en la mar. xv. leguas al norueste y en fin d el cabo se haze la en trada d la baya de scd Tome r buelue la baya sobre el cabo al fuste qrenta r cinco leguas q licua en ancho r largo quise leguas. en la entrada deste gol fo ala parte del oeste se haze otro golfo pequenõ redõdo q esta lleno de ilicos Desde la boca d este golfo hasta al puerto d las figure ras ay. rrr. leguas va la costa al noroeste. es toos baros. esta la entrada d el golfo de scd Tome en. rii. grados y medio. entra se por la parte del este. porq por la del oeste es baros. esta el cabo d las figure ras en. rvi. grados. desde a q se buelue d los dizec buito res q no passarõ mas r fallarõ en esta trã en ynas cõ bellotas como las nifas r muchas aias oseriores d las desta tierra. r gallinas como anfa es con vnos papos q son gñeras. r halla d senates q son mucho oserporq hallarõ gran des piezas de oro en poder de los indios. **C** Algora bueluo al golfo de sant miguel r ala costa d la otra pte haze al sur. el golfo de sant miguel esta norde ste ludoeste cõ el de vraba ay. rrv. leguas de tierra. entre el vno y el otro esta el de san miguel al sudueste. tiene d entrada diez leguas r de lãguad veinte r dco. tiene al fuste ala isla d las plias. ay desde el golfo ala isla de. leguas. esta isla es muy abastecida r fertil de cosas de comer. ay en ella muchas aves. Ay r rras conchos q se entra en las casas a criar. En el berredo de la r todas par tes ay grãde pesqueria de plias gruesas r muy finas rõ vi vna d fepura de pera cormena la mejor r mayor q he visto. esta la entrada del golfo d sant mi guel en. vi. grados desde la entrada d el golfo d sant miguel va la costa al oeste vij. leguas hasta al cabo d Tamao r la costa. r rviij. leguas al norueste. qrra al oeste hasta al rio d Turbanama. Este rio d turbanama tiene en la entrada vna isla entragudo q se haze hazer dos bocas. es buẽ rio r la tierra es buena r biẽ poblada de mucho marenmũetos y de grãdes pesquerias r esta mucho oser en esta costa crece y manguala mar en mucha quãntad. Desde este rio hasta a panama ay veinte leguas. r va la costa al oeste. esta en medio el rio de çapanare y el d Pacora q es buẽa ttra y es isra do ay oro. r la gẽc ca bue na. panama tiene vna isla en la mar otra de la ttra: desde panama hasta al ca bo d Chiru ay. r. leguas. va la costa al oeste qrra al sudueste. esta en medio Berredo r rabosa. desde chiru ala parte del oeste se haze vn golfo de circulo oblico. y en medio del circulo esta el cacõ Paria q es el mas poderoso r rico de aqlla costay qõdã en medio Parã y etora q son buenos pueblos: toda esta costa deste golfo d sant miguel hasta Chiru r parte esta desde. vi. a vij. gra dos. Es la tierra rasa r buena. de mucho marenmũetos r caçay: y en toda ella ay mucho oro desde panã va vna pãta de la tierra ala mar q entra. r. le s guas. r pasada la punta buelue la costa al noroeste hasta en par del cabo de

de vesca senor francisco de veyntr...  
 vna real I.

## De geographia. fo lviij.

gracias a Dios. y toda la tierra es fértil en tierra rica ó por ó por a muchos puertos buenos. En esta tierra cercan los lugares de mar por los ríos de los ríos y no miren de noche entre las casas. De los gallos de Arabia y del de sinte Albigaet hasta este paraje del cabo de Bribona y de los gallos de Arabia y en todo el mundo lleva la tierra en largo mar de treinta: y quódo mas quarta leguas. y toda es de buena gente y rica y fértil tierra. Aquí no vían arcos ni yerua sino o las cas y tiras de como de otros. Y en esta mar de la parte del sur muchas islas a por a muchos otros y por las segun dicho de los otros. y tambien a tierra de los indios hisen que a gente q tienen libros y que escriben y leen como nosotros.



**D**ios q es dicho de la parte q esta dize la isla del fierro haya el poniente y al auistro. digamos de una parte de tierra q esta en esta segunda parte haya este. Anó. la q tierra de dize la isla de labraoos. Esta tierra de labraoos esta en lviij. grados. Esta al nouelle de galicia y este oeste es escoda. Esta tierra de labraoos tiene al oeste ala tierra de los bacallaoos q es tierra q grãdes pesquerias y larga. Esta los bacallaoos al oeste de galicia. y parte de los al Oeste. quarta. y en dize tienen muchos puertos buenos mucha tierra poblada. y muchos islas de la parte de las pobladas. hisen que a en ella muchas pteles para en otros muy finas. La tierra del labraoos esta al norte de los agores. Y de los agores hasta ala tierra del labraoos trescientas leguas. y de los Gallesia ala tierra del labraoos trescientas y cinquenta. Y de los gallesia ala tierra de cauallaoos quinientas y treinta leguas esta la tierra de los cauallaoos en lliij. y en l. grados.

## ¶ Hazze fin la suma de geographia con la es-

pera en romance y el regimẽto del sol y del norte por todo elos mares  
tes se pueden regir y gouernar en el marear. Dize el mismo va por  
esta la geographia por pteles y algunas por donde los  
pilotos sabian de en adelante muy mejor que hasta  
aqui y a descubrir las tierras que auerẽ de ser  
cobrar. La qual fue agora nueuamente re-  
uista y corregida y emendada de al-  
gũos doctores q en esta suya segun-  
da parte pareçe. Fue hea  
da esta suma de mu-  
chos y auerẽ  
cos auto-  
res.

Contiene a saber de la historia batiana. Los pes de los mares. Era-  
stoteneo. Ptolema. Araba. Josepho. Anselmo. La biblia. la gene-  
ral historia: y otros muchos. esta emendada de nros tiempos q  
es el mares de los mares. Fue impresa en la nobilissi-  
ma y muy real abada de Sancti por Guillemo  
berger en el año de la incarnacion de nue-  
stro señor. Jesu christo de mil e quin-  
ientos e xxxij.

Quintus de ...

... ps



~~...~~

... de ...



... de ...

... de ...



