


Int 24

106





R. 12

---

5/10

*12. Colección*

# HYDROGRAFIA

LA MAS CVRIOSQA. QVE HASTA AQVA  
ha salido a luz, en que de mas de vn derrotero general, se en  
señala nauegacion por altura y derrota, y la del Este Oeste:  
con la Graduacion de los puertos, y la nauegacion  
al Catayo por cinco vias diferentes.

Compuesto por el Licenciado Andres de Poça natural de la ciudad de Oviedo  
abogado en el muy noble y muy leal señorio de Vizcaya.



EN AYALA MARIACA.

Y CONTRA LA PONÇONA LA THERIACA.



Impresso con priuilegio Real en Bilbao por Mathias  
Mares, Año de 1585.

## A P P R O B A C I O N .

**Y**o he visto por mandado de los señores del consejo Real este presente libro de Hydrografia , compuesto por el Licenciado Andres de Poça, el qual me ha parecido muy bueno y prouechoso para imprimirse, así por los documentos y reglas generales del arte de navegar , como por la particular noticia que da de las detrotas, traueñas y entradas, sondas , posos y mareas de los puertos y costas del Oceano, Occidental de Europa. Fecha en Aranjuez a quatro de Mayo de 1584. años.

Iuan Bautista Antouelly.

**P**OR quãto Por parte de vos el Licẽciado Andres de Poza, natural de la ciudad de Orduña, nos ha sido fecha relaciõ que auia descompuesto vna Hydrographia en que se contenia el arte de nauegar, y los puertos, entradas, trauessias y sondas de la costa Occidẽtal, desde el estrecho de Gibraltar hasta Ostelãda, en el qual auia des puesto mucho estudio y trabajo, suplicando nos os mandassemos dar licencia para le poder imprimir, y priuilegio por ve ynte años, o como la nuestra merced fuesse. Lo qual visto por los de nuestro cõsejo, y como por su mandado se hizo en el dicho libro la diligencia que la pragmatica por nos hecha sobre ella dispone, fue acordado que deuiamos mandar dar licẽcia y esta nuestra carta para vos en la dicha razon, y nos tubimos lo por bien. Por lo qual vos damos licencia y facultad para q̄ por tiempo de diez años primeros siguientes que corren y se cuentan desde el dia da la data della. Vos o la persona que vuestro poder vuiere, podays imprimir y vender el dicho libro que de suso se haze mención en estos nuestros reynos, y por la presente damos licẽcia y facultad a qualquier impressor de los que vos nombrare des para que por esta vez le pueda imprimir por el original que en nuestro cõsejo se vio que van rubricadas las planas, y firmado al fin del de Miguel de Ondarça çauala nuestro escriuano de camara de los que en nuestro cõsejo residen y con que antes que se venda le trayays ante los de nuestro cõsejo juntamente con el original para que se vea si la dicha impressiõ esta conforme a el, o trayays fee en publica forma en como por el corrector nombrado por nuestro mandado se vio y corregio la dicha impressiõ y se imprimio conforme a el, y quedan asimismo impressas las erratas por el apuntadas para cada vno de los libros que asì fueren impressos, se os tasse el precio que por cada volu-

men vbiere des de aver, so pena de caer e yncurrir en las Penas contenidas en la dicha pragmatica e Leyes de nuestrros Reynos y mandamos q̄ durante el dicho tiempo persona alguna sin vuestra licencia no lo pueda imprimir ni vender so pena que el que lo imprimiere y vendiere aya perdido y pierda todos y qualquier libros y moldes que del tuviere y vendiere en estos nuestrros reynos e yncorra en pena de cinquenta mil maravedis la t̄rcia parte para el d̄nssificador y la otra t̄rcia parte para la nuestra camara y la otra t̄rcera parte para el juez que lo sentenciare y mandamos a los del nuestro c̄sejo Presidentes y Oydores de las nuestras audiencias Alcaldes Alguaziles de la nuestra casa Corte y Chancilleria y a todos los Corregidores asistentes Governadores Alcaldes mayores y ordinarios y otros jueces y Justicias qualquier de todas las ciudades, villas, y lugares de los nuestrros reynos y señorios asy los q̄ agora son como los q̄ serã de aqui adelante q̄ vos guarden y cumplan esta nuestra cedula y mandato que anũ vos hazemos y contra el tenor dello no vayan ni pasen en manera alguna so pena de la nuestra merced, y diez mil maravedis para la nuestra camara. Fecha en sancto Lorencio a diez y nueve del mes de mayo de mil y quinientos y ochenta y quatro años.

Y O E L R E Y.

Por mandado de su magestad.  
Antonio de Erasso.



PROLOGO AL LECTOR.

**L** tan diferente el gusto de los hombres que  
 mal podrá vno satisfacer a todos, y si es eier  
 ra cosa, que los que ocupan su vida en escri-  
 uir, por cierto fines, se ponen en peligro de los  
 detractores, unos por ser reputados por sabios, y ganar loa  
 entre los mortales, otros por ser agradecidos, y eliminados  
 de sus conuerraciones. Pues ninguno de las se. podrá a mi a-  
 tribuyr como sea abogado, y en profersion agena. Sola-  
 mente (amigo Lector) me ha mouido el zeló de la caridad,  
 con los nuyrales de estos Reynos, para darles noticia de lo  
 mas necessario y vtil, que hasta aqui no se auia publicado,  
 no viene saber al secreto de las entradas y salidas de los puer-  
 tos mas señalados de la Europa: lo qual en si firmos en este  
 presente tratado, creo con alguna curiosidad, si es que los  
 originales mas fidedignos no conuenien engañar, que ya  
 podrá ser que en algunos cabos quiza contengan algun  
 yerro. Sobre dezirlos (amigo Lector) que aqui he juntado  
 lo mas curioso que se halla escrito en las lenguas Italiana,  
 Francesa, Inglesa y Flamenca, pareciendome que nuestra  
 nacion, como mas interesada con muy justa razon deuia  
 tener noticia de quanto en esta materia se vnielle escrito:  
 Suplico os tengays por bueno mi cuydado y zelo, porque  
 la voluntad y intencion ha sido de aprouecharos, con las  
 lenguas de que tengo noticia y cō la facultad que estudie,  
 quando no pense venir a necesidad de ser abogado en Viz-  
 caya, auierendome criado en mi juventud con mucha largue-  
 za, nueue años en la Vniuersidad de Louayna, y diez en Sa-  
 lamanca donde me gradue de Licenciado en leyes año de  
 1570. de la qual mi profersion y otras presto (Dios querien-  
 do) vereys algun testimonio.

SUMMARIA DECLARACION DE LO  
contenido en este tratado.

**E**sta presente obra, es dividida en dos principales tratados, demandandolo assi la distinction y calidad de las materias, que en ellas se contiene. El primer libro trata de los principios de la Esfera del mundo, y de los instrumentos y auxilios necesarios a la arte de navegar: y contiene cinco partes, cuyos capitulos son los siguientes.

PRIMERA PARTE.

- CAP. I. Que cosa sea Esfera, Orbe, Centro, Diametro, Polo, y que todo el mundo es vna Esfera.
- CAP. II. Del Vniuerso, y de su forma, y de las partes en que es diuidido, y muestrese que el elemento del agua, no es diez vezes mayor que la tierra.
- CAP. III. Del mouimiento del cielo.
- CAP. IIII. Del lugar y figura de la tierra, y de como esta situada en el centro del vniuerso.
- CAP. V. De la cantidad absoluta de la tierra, y de como el grado celeste contiene no mas de 3438. Geometricos.
- CAP. VI. Del circulo equinocial.
- CAP. VII. De la ecliptica y de la declinacion del Sol.
- CAP. VIII. Del circulo meridiano.
- CAP. IX. Del Horizonte.
- CAP. X. De los coluros.
- CAP. XI. De los dos Tropicos, y de los dos circulos Arcticos.
- CAP. XII. De los paralelos.
- CAP. XIII. Del Zenith.

CAP. XIII. De los grados que cosa sean, y de como son la vara y medida con que se mide en el cielo.

CAP. XV. De la longitud y latitud.

CAP. XVI. De los viéto, quantos son, y los nombres que tienen en las lenguas Española, Italiana, Flamenca, Latina, y Griega.

## SEGUNDA PARTE.

CAP. I. De la aguja de marear, de su occulta propiedad, y de como se fabra en la mar lo que ella Nordestea.

CAP. II. De la carta de marear, y lo que ha de contener para ser perfecta, y como se emendaran las que no lo son.

CAP. III. Del quadrante a que llaman Astrolabio.

CAP. IIII. De la ballestilla, a que los Astrologos llaman Radio.

## TERCERA PARTE.

CAP. I. Contiene vna tabla o uena perpetua y vn circulo para saber las conjunciones del Sol y Luna, y sirve hasta el año de 1700.

CAP. II. Como se fabra el aureo numero de memoria.

CAP. III. Como se sabran las concurrentes y las conjunciones y oposiciones del Sol y Luna de memoria.

CAP. IIII. De las mareas y aguas vivas, y de su causa segun Gabriel Pyrouano, y las reglas que ay para saber quando seran.

CAP. V. Del relox de noche por el Norte.

CAP. VI. De vn relox general, por las estrellas fixas.

- CAP. I. Delas reglas generales para saber la altura del polo, y el apartamiento de la linea equinoctial.
- CAP. II. De la altura polar, y apartamiento de la linea por las estrellas fixas.
- CAP. III. De la altura polar, por la estrella del polo.
- CAP. IIII. De la altura del polo por el Sol.
- CAP. V. Delas leguas que corresponden en la navegacion, a cada grado de altura de variseñon segun se corre por rumbos diferentes.
- CAP. VI. De como por el rumbo con que se ha navegado, se conoçera el alongamiento al Este o Oeste.
- CAP. VII. Delas leguas de apartamiento que se corren por grado, en rumbos diferentes.
- CAP. VIII. De como se ha de echar punto en la carta por fantasia y altura.
- CAP. IX. De como se ha de echar punto en la carta por esquadria.
- CAP. X. Del yerro que se padece en todos estos pñtos de fantasia y esquadria.

QVINTO Y VLTIMO TRATADO.

- CAP. I. Es sumario deste tratado y se muestra que cosa se auega por longitud y altura.
- CAP. II. Como se sabra per la luna lo que estays al Occidente o Oriente mas que el puerto de donde salistes.
- CAP. III. Como se sabra lo mismo por la Luna por otra via.
- CAP. IIII. Como se sabra este alongamiento del Este Oeste por vn instrumento muy facil.
- CAP. V. De las leguas que responden a cada hora de diferencia, segun alturas diferentes.
- CAP. VI. Como se ha de echar punto en la carta.
- CAP. VII. De la utilidad de la navegacion por altura y longitud.

# LIBRO PRIMERO

DE LA HYDROGRAFIA.

## CAPITULO PRIMERO.

Que cosa sea *F. Esfera*, Orbe, Centro, Diametro, Polo,  
y como todo el mundo es  
vna Esfera.



**E**SFERA, es vn cuerpo de perfecta redondez, en cuyo medio ay vn punto que se llama Centro, del qual a la circunferencia, todas las lineas son yguales assi como es vn globo hecho de piedra, palo, o de fierro.

Esfera es en dos maneras, vna es solida que propriamente se llama Esfera. Otra es concaua que propriamente se llama Orbe, La Esfera es maciza y de tan sola vna superficie como es vna bola de piedra, pero el Orbe no es solido ni macizo, porque como sea hueco contiene dos superficies, es a saber la conuexa exterior y la concaua interior. Exemplo, en los cielos a los quales por estara zon propriamente llamamos Orbes.

Diametro, es vn a linea derecha que passa por el Centro y divide la Esfera o Orbe en dos partes yguales.

Polos del mundo se dicen aquellos dos axes sobre que se muene el mundo de Levante en Poniente.

Pues como toda la vniuersal machina del mundo corporeo, sea contenida debaxo de vna superficie, es a saber de la conuexa del supremo cielo, y en medio de Ma esta vn

Centro (que es la tierra) y del vn extremo al otro del Vniuerso, segun la reuolucion del cielo, se estēde y faque vn axe por el dicho Centro, cuyos dos extremos puntos son llamados Polos del mundo, y no de los quales nos es siempre sublime y fixo cerca de la menor Ossa, o de la estrella de la mar, con justa y muy gran razon, este mundo aunque este aggregated y compuesto de muchos cuerpos se llama Esfera.

CAP. II. Del Vniuerso y de su forma, y de las partes en que es diuidido.

EL Vniuerso no es otra cosa que la vniuersal machina del mundo, y esta se diuide en dos partes, en region Etherea, y en region Elemental. La region elemental, continuamente y sin cessar esta sugeta y da lugar alas alteraciones, y se diuide en quatro partes principales, es a saber en Fuego, Ayre, Agua, y Tierra, y estas quatro partes se llaman Elementos, los quales entre si mismos vnos a otros se alteran.

El elemento de la tierra, es como centro del mundo, o de la Esfera, (qual esta situada en medio de todos, a la qual cerca el agua, cumpliendo con ella vna perfecta bolla, y al detredor de ambas, esta el elemento del ayre, y al ayre cerca el fuego, de los quales elementos, juntamente con el abrigo de los cielos se hazen y componen todas las cosas que se engendran y corrompen en este mundo.

Aristoteles dexa escripto que el agua es diez vezes.

mas que la tierra, y el ayre diez vezes mas que la agua, y el fuego diez vezes mas que el ayre. Sepa el curioso Lector que esta opinion es manifestamente falsa. Porque si consideramos vn mappa, y lo que de la tierra ésta descubierta, hallaremos que aun esto que cubren las aguas no es dos vezes mas que la tierra: lo otro todos los mares quanto mas allegados a los Polos, son de menos y menos profundidad, como se vee claro por los que nauegan y sondan en la carrera de Denemarca, Noroega, Sueuia, Islanda, Ostelanda, Gotthia. Esto mismo se manifiesta en el golfo del mar mayor, que con tener siete cientas leguas de circunferencia, todo el se fonda aun oy dia, y se sondaua en tiempo de Gayo Plinio. A esto confirma la innumerable cantidad de las islas, que estan sitas en medio de los golfos y mares, cuya profundidad mayor si creemos a algunos Modernos no passa de tres mil y quinientos passos Geometricos, que serian escasos cinco quarto de vna legua. Vltimamente en medio de los mares como es notorio, por lo que todos testifican. Ay vnos perpetuos remolinos y vnas corrientes y betas que bien claro muestran que el vado de los mares no es tan hondo como se requeria, para aner diez vezes mas agua, que tierra. Antes si como dize la sagrada Escripura (cuya verdad nunca falta ni puede faltar) los mares salen de la tierra, y otra vez se meten por sus secretas conductas y cauernas, para vaziar en si mismos) claro es que todo cuerpo que a otro contiene y comprehende, ha de ser mayor y de mas capacidad, que el su cuerpo contenido. De suerte q aunque el agua parezca mayor en quanto a la superficie exterior con que encubre y hinche los huecos de la tierra, pode-

## LIBRO PRIMERO

mos compararla a vn vaso sobre dorado que por de fuera todo parece de oro, siendo la cantidad mayor interiormente de plata. Junto la region elemental esta luego inmediatamente la region Echeræ o celestial, luzida y sin variacion alguna, priuada de toda generacion y corrupcion, la qual continuò semueue circularmẽte. A esta region llamaron los Philosophos quinta essencia, significando por el vocablo, vn quinto ser y vna essencia muy diferente de los quatro elemẽtos: La parte celeste a que assi llamaron quinta essencia esta compuesta de otras diez, porque lo primero esta el cielo de la Luna, y en el segundo lugar, esta el cielo de Mercurio, y en el tercero el de Venus, y en el quarto el cielo del Sol, y en el quinto el de Marte, y en el sexto el de Iupiter, y en el septimo el de Saturno, y en el octauo el cielo de las Estrellas que se llama Firmamento, y en el noueno esta el cielo Christalino, y vltimamente en el decimo y mas alto esta el cielo llamado primer mobil. El numero de todos estos cielos se apereibe por los mouimientos que en ellos se veen, que son diez, los vnos muy distinctos de otros.

### CAP. III. Del mouimiento del Cielo.

**E**L decimo Cielo, a que llaman primer mobil, se mueue y gira sobre las dos estremidades del exe que dicen Polos del mundo, de Levante en Poniente, boluendo otra vez al Levante en veynte y quatro horas justas, y este lleva con su impetu a todos los demas cielos incluidos en espacio de las dichas veynte y quatro horas. Pero ellos trabajando y estriuando siempre a mouerse en contrario;



sobre otros dos Polos q̄ distaa de los primeros, por veynte y tres partes y media de las en que todo el cielo separte en trezientas y sesenta, cumplen y acaban sus reuoluciones, en diuersos espacios de tiempo, assi como la nouena esphera en quarenta y nueue mil años, la qual anda en cada dozientos años vn grado y casi veynte y ocho minutos del zodiace, y con este mouimiento lleva segun longitud ala octaua esphera y a todos los auge de los planetas saluante los dela luna.

El octauo cielo con su proprio mouimiento (que es el dela trepidacion, a que llaman y recesso en siete mil años descriue vn paruo circulo, y anda vn grado del zodiaco vnas vezes en cien años otras vezes en sessenta y alas vezes en otro interualo de tiempo.

Saturno, cumple su reuolucion en treynta años. Iupiter en doze, y marte endos sol en trezientos y sesenta y cinco dias y cinco horas y quarenta y nueue minutos, Venus y Mercurio en otro tanto tiempo, la Luna en veynte y siete dias y ocho horas.

CAP. IIII Del lugar y figura dela tierra y de como esta situada en el centro del vniuerso.

**Q**ue la tierra este colocada en el centro y medio del mundo, se prueua bien claro porque en qualquiera parte que estemos en sobre haz dela tierra, siempre descubrimos la meytad del cielo y la otra meytad se nos encubre, De mas desto las estrellas do quiera que esten o en el leuante o en el poniente o en el medio dia, siempre las vemos de vna gran leza por lo qual y porque se muouen al nuestro derredor es facil de entender que siē-

pre están en yqual distancia de nosotros, y que nosotros estamos en el centro y medio de aquel cuerpo, en cuya superficie ellas señalan sus círculos.

Y de que la tierra y agua tengan figura redonda, lo prueba la sombra que causan en los eclipses de la Luna, la qual sombra siempre vemos ser parte de círculo, porque si su figura fuera llana triangular, o quadriangular, o de otra forma tal sería la sombra, qual fuese su figura, pero pues la sombra del su cuerpo es redonda, tambien parece que lo sean ellos. La segunda razon por donde esto se prueba es que los Signos y las Estrellas, no nacen ni se ponen su mismo tiempo a todos los hombres, que habitan en la superficie de la tierra; porque primero nacen a los que habitan en el Oriente, lo qual se haze claro por lo que aparece en el cielo desta manera. Vn eclipse de la Luna que aparece a nosotros a la primera hora de la noche, aparece a los Orientales a la tercera hora, de donde consta que primero les fue a ellos noche, y primero se les puso el Sol que a nosotros, y la causa que mas presto o mas tarde les nazcan y se pongan a vnos las Estrellas que a otros, es solamente la redondez de la tierra; porque si la tierra fuera llana tan presto nacieran las Estrellas a los Occidentales, como a los Orientales, lo qual vemos por experiencia ser falso. Pues que la tierra no se mueua circularmente prueuase assi, Si se arrojare vna cosa pesada en alto cae derechamente en el lugar donde salio, o cerca, luego la tierra no se mueue ni se mena circularmente.

CAP. V. De la cantidad absoluta de la tierra , y  
de como el grado celeste contiene no mas  
de 3428. Geometricos.

**Y** puesto caso que la bola que tierra y agua hazen es-  
parada con el ciclo de las Estrellas sea como punto  
y centro , con todo esto tomada por si , tiene en su mayor  
circulo seys mil y trezientas leguas Españolas communes,  
lo qual se percibe claro, de que tomadas dos puntas o ca-  
bos de tierra , que entresi esten en vna linea meridiana , y  
diferentes en apattamiento , por vn grado que es vna par-  
te de las que el mundo tiene trezientas y sesenta , se hallan  
assi por nanegaciones , como por camino por tierra , que  
distan por diez y siete leguas y media , de las que cada vna,  
tiene tres mil y quatrocientos y veynete y ocho passos Geo-  
metricos , y cada passo cinco pies de los que tres hazen  
vna vara justa de medir , la qual medida , se tenga en me-  
moria. Porque si dieres a cada legua Española quatro  
mil passos Geometricos , según presuponé algunos Mo-  
dernos , hallareys que las quinze haran vn grado , y que  
destas tales leguas , dara el circulo de la tierra no mas de  
cinco mil y quatrocientas leguas , conuiene saber leguas  
Alemanas , que hazen cada vna quatro millas Italianas.  
Notese esto porque nuestros Modernos se descuydan en  
la cuenta , deuiendo advertir que quatro millas Italianas , o  
por ellas quatro mil passos Geometricos , contienen vn  
sesmo mas que vna legua Española.

## LIBRO PRIMERO

### CAP. VI. Del Circulo equinocial.

**A** Viendo de tratar de los seys circulos mayores de la Esfera del mundo, lo primero se ofrece el circulo equinocial: el qual es vn circulo que diuide el mundo en dos partes yguales, y dista por todas sus partes ygualméte del vno y otro Polo: y es llamado Circulo Equinocial, porque quando el Sol passa por el, a los veynte y vno de Março y veynte y tres de Setiembre, haze ygal el dia con la noche. Sigue este circulo en el arte de nauegar para entēder la latitud, o apartamiento de la línea en que nos hallamos y desde este circulo se cuentan las declinaciones del Sol en el regimiento. Y suele este circulo yr señalado en las cartas de nauegar con vna línea gruessa colorada que passa por el principio de la cuenta, notada en la graduacion si la carta es entera o media, porque en las que no son no medias o enteras no alcanza. Debaxo deste circulo estan situadas la prouincia del Quito, los Caribès, la isla de sancto Tome, el reyno de Melinde, las islas Molucas, y otras muchas prouincias, todas las quales no veen Polo alguno, por tener los en el horizonte.

### CAP. VII. De la ecliptica y de la declinacion del Sol.

**E**ste circulo de la ecliptica parte ala equinocial al sol. layo en dos partes yguales, del qual la vna mitad esta entre la equinocial y el Polo de Norte, y la otra mitad entre la equinocial y el Polo del Sur, su distancia mayor por la parte que mas se aparta de la equinocial, es casi veynte y tres grados y medio, que como el Sol se mueua siempre debaxo deste circulo, de aqui se causan las declinaciones

fuyas, vnas vezes apartandose dela equinocial azia la parte del Norte, y otras azia la parte Sur. Este apartamiento que el Sol cada dia tiene, dela linea equinocial, se llama de clinacion, porque esta declinado y desuado della, la qual declinacion assi como estando el Sol en la equinocial, a los veynte y vno y veynte y tres de Septiembre, es ninguna, assi a los veynte y dos de Junio y veynte y dos de Diciembre es la mayor: y esta mayor (pues lo que en otros siglos ha sido algo diferente, por causa del tercero mouimiento propio del octauo cielo) agora en nuestros tiempos no passa de veynte y tres grados y veynte y ocho minutos, como lo ha hallado Georgio Purbachio, Ioan de Montere-gio, Nicolao Copernico, Erasmo Reynholdo, Iuan Estadio, y otros insignes Mathematicos de nuestra era.

#### CAP. VIII. Del Circulo Meridiano.

**D**ize se Meridiano, porque donde quiera que este el hombre y en qualquiera tiempo del año, quando el Sol con el mouimiento del primer mobil viene a su meridiano, entonces le es medio dia y ha tardado tanto tiempo desde que nacio, hasta llegar aqui, como tardara de aqui, hasta que se ponga. Y este Meridiano es vn circulo que passa por los Polos del mundo, que son los dela equinocial y por el Zenith de nuestra cabeza. Quando el Sol llega a este circulo, entonces tiene la mayor altura que puede tener esse dia sobre nuestro Orizonte, con la qual y la declinacion venimos a saber, lo que estamos apartados de-

la equinocial a la banda del Norte, o a la banda del Sur. Y de aqui es que en la nauegacion la altura del Sol, solamente se entiende por la que el tiene sobre el Horizonte quando esta en este circulo. Este circulo se representa en las cartas de marear con todas las lineas de Norte Sur, y llamanle los marineros linea derecha.

## CAP. IX. Del Horizonte.

**O**rizonte es propriamente aquel circulo donde segun muestra vista se nos junta el cielo con el agua quando nauegamos, o quando estamos en vna tierra llana: el qual circulo nos diuide la parte del cielo que vemos, de la otra que no vemos. Por lo qual se llama en Griego Horizonte, que quiere dezir terminador de la vista: y los pastores lo llaman el Viso. Este Horizonte es en dos maneras, recto y obliquo. Horizonte recto, y esfera recta tienen aquellos, que viuen debaxo de la equinocial y la tienen por Zenith: y llamase Horizonte recto, porque les haze vn circulo que passa por los Polos del mundo, y corta a la equinocial derechamente, y en cruz perfecta. Horizonte obliquo tienen todos los demas que no viuen derechamente debaxo de la equinocial, porque el Horizonte que tienen estos interseca a la equinocial, en basta y en angulos desiguales, y el vn polo siempre se les encubre sobre el Horizonte, y el otro se les encubre debaxo.

## CAP. X. De los coluros.

**D**OS son los circulos coluros, y estos parten las quatro partes del Zodiaco, y sus quatro puntos principales, que son los dos Solsticios, y los dos Equinocios. El coluro Solsticial passa por los Polos del mundo y por los del Zodiaco, y por los dos Solsticios es a saber por los primeros grados de Cancer y Capricornio donde son las maximas declinaciones del Sol.

El coluro Equinocial passa por los Polos del mundo, y por los principios de Aries y Libra adonde son los dos Equinocios. Estos dos circulos son diferenciadores de los puntos de los Equinocios y Solsticios, y mas sirven de ser columnas de la fabrica de la esfera material, que de otro algun ministerio de importancia.

## CAP. XI. De los dos Tropicos, y de los dos circulos Arcticos.

**A** Viendo tratado de los seys circulos mayores, resta que digamos de los quatro menores, y primeramente de los dos Tropicos. A estos señala el Sol con el movimiento del primer mobil, a los veynte y dos de Junio y Deziembre, estando el en el primer grado de Cancer, y en el primero de Capricornio. De los quales circulos el que señala el Sol en los xxij. de Junio desde que nace hasta que diasiguiente torna nacer, se llama tropico Estival, o Tropico de Cancer: y el otro que el Sol señala a los veynte y dos de Deziembre desde que nace,

## LIBRO PRIMERO

hasta que otro dia torna a Naçer se llama tropico de capricornio, o tropico hiernal y fueron assi llamados estos tropicos porque quando el sol llega a ellos buelue otra vez para atras, hazia la equinocial, y dende adelante va disminuyendo en su declinacion. Ciceton llama a estos dos circulos puerttas y limites del Sol, como ello assi sea que el Sol nunca se nos allegue mas. cerca ni aparte mas lexos de los dichos dos mojonos: Estos dos circulos van señalados en las cartas con dos lineas gruesas coloradas, tiradas de este oeste y apartadas del vno y otro cabo de la equinocial, por veynte y tres grados y medio.

Los dos circulos Arcticos son los que describen los polos del zodiaco al rededor de los polos del mundo. Por q̄ como estos polos del zodiaco distendelos otros del mundo veynte y tres grados y medio y ellos arrebatados del primer mobil anden al su rededor. El circulo que con este mouimiento, assi describen es llamado el vno dellos Arctico, combiene saber el que rodea al polo del norte y el otro que rodea al polo del sur, es llamado Antartico. Cada vno de los quales dista de los polos del mundo veynte y tres grados y medio, por otros tantos que declina el circulo zodiaco del circulo de la equinocial. Bienen debaxo de estos circulos Arcticos los que tienen a qual quiera de los polos en sessenta y seys grados y medio de Altura.

### CAP. XII. De los Paralelos.

**C**irculos Paralelos, se dizen aquellos, que tirados del este oeste por el cielo por la mar y por la tierra dista por todas sus partes y igualmente de la equinocial. Tales son los circulos Arcticos y tropicos y todos los q̄ señala el Sol y las estrellas, en el cielo con el mouimiento del pri



mer mobil de levante en poniente, porq̃ estos y los semejantes circulos estan siẽpra en vna misma distãcia y por esto son llamados paralelos que en Griego significa equidistantes. De aqui dezimos que los que nauegã del Este Oeste, y los que visen en yqual altura se hallan en vn mismo paralelo, lo qual acontece todas las vezes que nuestra nao tiene al polo levantado en tantos grados quantos tiene la tierra en cuya demanda nauegamos. Siruen estos circulos en la esphera para venir en conocimiento de la longitud y latitud y algunos son representados en la carta de nauegar cõ las lineas del Este Oeste.

### CAP. XIII. del zenit,

**Z**enit es vocablo Arabigo, y significa vn punto en el firmamento derechamente sobrepuesto a nuestra cabeza, el qual siempre es como centro respecto el orizonte y es representado en el centro, o punto, que esta en medio de la aguja de marear, y tambien va señalado en las cartas de marear en los puntos de que se imaginan salir los treynta y dos vientos.

### CAP. XII. Delos grados.

**G**rado es la vara y medida con que se mide en el cielo y es vna parte de de trescientas y sessenta en que todo circulo del cielo es diuidido. Cada grado se parte en otras sessenta partes yguales a que llamã minutos. Este grado de que tratamos, ocupa casi tanto espacio quanto es dos vezes el diametro de la Luna, puesta en opposicion del Sol, digo casi porque no faltan que dos minutos de los que el grado tiene sessenta. El officio de los grados sirue para la cuenta que se haze en el cielo, assi tomando la altura del

## LIBRO PRIMERO

Sol y Estrellas sobre el horizonte, como midiendo el apartamiento de nuestro zenit a la equinocial, y tambien sirve generalmente para examinar la distancia de vn punto a otro, era sea en longitu, latitud, trauesia, ora en qualquiera otra manera que queramos. Estos grados se señalan en la carta de marear, con vna linea derecha Norte-Su. En la parte mas desocupada, y si la carta es entera comienza su cuenta desde la linea equinocial desde vno hasta nouenta del vn o al otro cabo del Norte y Su, y si la carta no es entera, lleua esta linea las diuisiones que puede segun la capacidad dela carta. Quando se diz e que el Polo tiene tantos grados de altura, entonces imaginamos que el polo esta leuantado sobre el horizonte otras tantas medidas, de las que en cada vna se contiene el diametro dela Luna dos vezes.

### ·CAP. XV. Dela longitud y latitud.

**E**N este capitulo me alargare algo por lo que importa, ala nauegacion del Este Oeste de que trataremos mas largo en su lugar. Longitud es lo largo de la tierra de Poniente en Levante, desde el Meridiano que llaman Fixo, vertical a las islas de Canaria, hasta llegar al que es vertical alas islas Molucas que es semi circulo del mismo, cuyo paralelo de parte a parte es lo largo de nuestro hemispherio, y lo restante por debaxo dela tierra corriente la buelta de nuestros Antipodas es la otra mitad de su largueza ciento y ochenta por arriba, y otros tantos por abaxo, que son los 360. grados en que se graduan los circulos dela Esfera.

Latitud, o ancho dela tierra es desde la equinocial a los Polos del vno y otro cabo, contandolo en el meridiano de

las ciudades o costas cuya latitud se buscare. Quanto vn lugar estuviere desviado de la equinocial, tanto el polo del mundo se leuanta por su horizonte arriba, y tanta es la latitud quanta es la cantidad de grados que se desuiare de la equinocial, o se leuanta el polo del mundo sobre el Horizonte. Y assi la costa de Vizcaya, muchas Asturias, y Galicia se desuia de la equinocial 44. grados, y otros tantos se leuanta sobre su horizonte el Polo del mundo, y la del mar Mediterraneo por Gibraltar, y toda aquella costa meridional dista de 31. a 36. grados, y tanto se leuanta el Polo del mundo sobre su horizonte. A esta latitud suelen tambien llamar altura por ser tanto como la altura del polo.

Para numerar la longitud de que tratamos, los Astrólogos y Cosmographos dieron vn principio de donde comenzassen a contarla, y para esto estableciêrôn vn Meridiano, el qual passasse por la parte mas Occidental de todo lo habitado. Y en aquellos tiempos, lo mas Occidental descubierta, eran las islas fortunadas que oy dia se llaman las Canarias. Pues deste Meridiano contraron las Longitudes prosiguiendo para Oriente.

La causa que contassen o estableciessen este Meridiano en la parte Occidental, antes que en la Oriental, fue porque ala parte Oriental no hallauan su termino. Porq̃ sabian q̃auia mas adelante tierras y regiones, aunque no auia llegado a ellas, y porq̃ la parte Occidental era el ultimo termino de todo el mar Oceano; a esta causa comenzaron a contar la longitud de vn Meridiano, que passasse por lo final y ultimo de la tierra Occidental; y porq̃ lo ultimo sabido y mas Occidental eran las islas fortunadas, por esso Ptolomeo señalo el Meridiano q̃ passasse por las dichas islas.

La manera que tuvieron para saber esta longitud fue segun dize el mismo Ptolomeo, por eclipses Lunares porq̃

## LIBRO PRIMERO

segun offeriue en el capitulo quarto del libro primero supo se por cartas, que vn eclipse que acontecio y fue visto en la ciudad de Arbelis. . A las cinco fue en Carrago ala hora segunda, dedonde se coligio que auia dende cartago a arbelis tres horas de diferencia y en cada vna hora ascenden quinze grados dela equinocial. Luego como estas seá tres horas de diferencia, aura de longitud dela vna ala otra, quarta y cinco grados dela equinocial, y desta manera se supieron y se sauen las logitudines de los lugares, las quales reduxo despues, Ptolomeo y començo las acotar del meridiano ya dicho. Exemplo. Roma cabeça del mundo riene de lógitud treynta y seys grados y quarta minutos. Lisboa tiene de longirud cinco geados y diez minutos Estas dos ciudades riene diuersos meridianos y el arco dela equinocial inrecepto entre ellas, es la longitud y al si dezimos que la longitud dellas es vn arco dela equinocial que contiene treynta y vn grados y treynta minutos. Empero si ambas ciudades estuuiessen en vn meridiano segun lo estan Nantes, Bilbao, Najara, Caragoça, Mallorca, entonces las tales ciudades no differian por longitud por que yualmente distan del Oriente y Occidente.

Pues esta longirud de que tratamos es considerada en dos maneras, conuiene saber en longitud absoluta y en lógitud respectiua. La longitud absoluta es la distancia, o graduacion que se cuenta dende el meridiano fixo de las cartas, para el Oriente, y en este sentido se dize que Lisboa, tiene cinco grados de longitud y Roma treynta y seys Constantinopla cinquenta y cinco Ierusalen sessenta y seys las Ilas molucas ciento y ochenta.

Longitud respectiua es vn pedaço de qualquier Este Oeste e comprehendido entre dos meridianos y esta longitud respectiua diffiere dela otra en que no se mide. Respecto el

meridiano fixo de las Canarias fino respecto de dos lugares entrambos de meridianos diferentes, como es el pedaço del Este Oeste que ay entre Roma y Sevilla, que segun dicho es, contiene treynta y vn grados y medio, y como es Mexico respecto la ciudad de Sevilla cuyo pedaço del Este Oeste comprehende ciento y nouenta y vn grados de la equinocial, aque corresponden feys horas y quarenta y quatro minutos.

### CAP. XVI. De los vientos.

**E**N la nauegacion se cuentan treynta y dos vientos, y se podrian contar mas, por ser ellos tantos, quantos tuercen los soplos, que redundan de toda la redondez del orizonte: y esto se vera claro en la aguja de marear que tuuiere al rededor, el circulo de los trezientos y sesenta grados, en que todo orizonte es diuidido. De vn viento a otro ay onze grados y vn quarto, porque estos multiplicados treynta y dos vezes cumplen los dichos trezientos y sesenta grados del circulo del Orizonte, de cuya superficie ellos salen, y do quiera que nos hallemos nos rodean como a centro.

Sera muy acertado que el Piloto tenga graduada la aguja al su derredor con los dichos trezientos y sesenta grados: porque esta graduacion le enseñara luego no solo el rumbo, pero la mitad y el quarto y el ochauo del: con la qual curiosidad, si el Piloto tuuiere noticia (que la deue tener) de la longitud del puerto q̄ demanda y del puerto de que salio, como esto sea facil por las tablas de Geographia, sin duda se hallara mas certero y mas contento allende de la reputacion que dello se resultare.

TABLA DE LOS VIENTOS EN LENGVAS DIFERENTES:

¶ Española:	* Italiana.	¶ Flamenca.	* Latina.	¶ Griega.
Norte	Tramontana	Noort	Septentrio.	Aparctias.
Norte 4. al Norte.	Tramont verso maestro	Nort ten vuesten	Tracias	Mefocircus
Noroeste	maestro tramontana	Nornorvuest		Circus
Noroeste 4. al norte	4. di maest. verso tramont.	Norvuesten nort		Vpocircus
Noroeste	Maestro.	Norvuest		Borholibicus
Noroeste 4. al oeste	4. di maest. verso Ponete	Norvuesten vuest		Vpocorus
Oes Noroest	Ponente maestro	Vuest norvuest	Argesies	Carus
Oeste 4. al noroeste.	4. di Ponete verso maest.	Vuest ten norden		Mefocorus
Oeste	Ponente.	Vuest.	Faonius.	Zephyrus
Oeste 4. al Sudoest.	4. di ponete verso garbi-	Vuest ten zuyden		Vpaticus
Oest Sudoest	Ponente garbino (no	Vuest zuyd vuest	Africus	Africus
Sudoest 4. al Oest	4. di garbino verso ponete	Zuyd vuest ten vuest		Mefanicus
Sudoest	Garbino.	Zuyd vuest		Notalibicus
Sudoest 4. al Su	4. di garbino verso ostro	Zuyd vuesten zuyd		Vpolibanotus
Su Sudoest.	Ostro garbino	Zuyd zuyd vuest	Austroafricus.	Libanotus
Sud 4. al Sudoest.	4. di otro verso garbino	Zuyd ten vuesten.		Mefolibanotus

Su	Oftro.	Zuyd.	Aufcer	Notus.
Su 4. al Sudeſte	4. di oftro verſo Siroco,	Zuyd ten ooften.		Mefophænix
Su Suede	Oftro ſiroco	Zuyd zuyd ooft	Euraufcer	Phænix
Su quart. al Su.	4. di ſiroco verſo éſtro	Zuyd ooft zuyd		Vpophænix
Sudeſte	Siroco	Zuyd ooft		Nora peliores
Sudeſte 4. al Eſte	4. di ſiroco verſo Leuante	Zuyd ooft ten ooft		Mefocurus
Leſt Sudeſt	Siroco Leuante	Ooft zuyd ooft	Vulturus	Eurus
Eſt 4. al Sudeſt.	4. di Leuante verſo ſiroco	Ooft ten zuyden		Vpocurus.
Leſte	Leuante	Ooft	Subſolanus	Apeliotes
Leſte 4. al Nordeſt	4. di leuante verſo greco	Ooft ten norden		Mefocacias
Leſt Nordeſt	Greco leuante	Ooft nordooſt	Apeliotes	Cacias
Nordeſt 4. al Leſte.	4. di greco verſo leuante	Nordooſten		Vpocacias
Nordeſte	Greco	Nordooſt		Borhapieliores
Nordeſte 4. al nordeſt	4. di greco verſo Iramó.	Nordooſt ten nord		Mefoboreas
Nornordeſte	Greco Tramontana	Nordt nordt ooft	Aquilo	Boreas
Norte 4. al nordeſte	4. di tramót. verſo greco	Nordt ten ooften		Vpoboreas.

## LIBRO PRIMERO.

**D**Estos treynta y dos vientos, vnos se llaman enteros, otros se dicen medios, y otros se llaman quartas: los enteros son ocho, Norte, Su, Leste, Oeste, Nordeste, Noroeste, Sueste, Sud oeste, y a estos ocho vientos señala la carta de marear con lineas negras, y son llamados vientos enteros respecto que su nacimiento es dende los ocho mas principales puntos dela esfera.

Los vientos medios son otros ocho, y se colocan entre los dichos ocho vientos enteros de suso. Tiene cada vno de estos compuesto su nombre de los nombres de los dos vientos principales que tiene a su lado: estos se señalan en la carta con lineas verdes.

Finalmente boluiendo a partir por medio cada vno de estos diez y seys vientos, se haran otros diez y seys, y por todos treynta y dos vientos: los quales se señalan en la carta con lineas coloradas, y se nombran quartas de los ocho vientos principales, y el nombre de cada vno de estos es el mismo que del viento principal que tiene júto a si, con additamento de quarta del otro viento principal que del otro lado le es mas cercano.

Rumbo es vna linea derecha continuada con dos vientos contrarios, como rumbo de Norte su rumbo del Este Oeste, y assi no ay mas que diez y seys rumbos.

• Pero el viento es vna linea delas treynta y dos, en que se diuide el horizonte, y es vna parte delas dos que se nombran en el rumbo.

SEGVN.



# SEGUNDA PARTE

## DEL LIBRO PRIMERO

QUE TRATA DE LOS INSTRUMENTOS principales de esta Arte.

### CAPITULO PRIMERO.

De la aguja de marcar.



**L**A virtud de la piedra iman sin ser ella entendida es de vn provecho incomparable, que por ser ella tan notoria aqui pretendemos de alargarnos.

Affirman los nauegantes del Oceano que la aguja se afixa debaxo el meridiano, de vna ysla de las Açores, llamada sancta Maria q es el mismo meridiano que passa por las islas de cabo verde, dexiendo que alli mira la aguja derechamente al Polo del mundo y confirman esto los q han nauegado a Terra noua, los quales (segun dizen) luego caxan de ver en la aguja, quando estan Norte Su, en frente de las dichas islas. y aun no ha faltado, quien diga que la aguja haze lo mismo, en el cabo de buena esperanza en todos los demas lugares fuera deste meridiano fixo azia el Oriente Nordeste, y se buelue a Levante, sin mirar derechamente al Polo del mundo. Y desde las dichas islas de sancta Maria y cabo verde azia el Poniente noroeste y se inclina al viento Noroeste. Cardano atribuye esta variación a la diuersidad que ay del centro de la tierra y el centro del mundo, Presuponiendo ser tanta quanto la aguja se aparta y declina de la linea derecha del Norte Su. Otros modernos piensan que esta virtud le cupo, de tener y iguales partes de tierra y agua, con la qual se pone en

punto, en los terminos del Orizonte de la creacion, que es el meridiano fixo, y que sacandola de alli, la sacan de su centro, y por esso se varia en todos los cabos sa'uo en el Meridiano de las islas sobredichas: segun esta opinion Adam fuera criado en la Assyria, y el Sol amanecería comenzando su curso primero desde el meridiano de las Molucas, siendo en esse instanti media noche en punto, en las dichas islas Açores, y Lunallena y situada en el meridiano de las ya dichas islas Açores.

Para saluar se esta opinion que es aparente, deuria primero aueriguarse que las agujas, tampoco nordestean en el meridiano de las Molucas, y que quanto mas y mas al Oriente van nordesteando, hasta describir vn circulo semejante al otro, del Orizonte de la creacion, de lo qual hasta agora no ay experiencia al menos que yo sepa, como quiera q̄ en Flandes cuya longitud es de treynta y quatro grados respecto las islas Açores las agujas ordinariamente nordestan nueue grados de onze y vn quarto que tiene vn viẽro, y en Otranto cuya longitud es quarenta y nueue grados nordestea onze grados, segun testifican algunos modernos. En quanto la opinion de Cardano, no hallo fundamento alguno, porque quando la tierra no fuesse el Centro de toda la machina del Vniuerso, no se que virtud se puede considerar en vn punto imaginario, que ni es elemento ni quinta essencia.

Pues presupuesto, que las agujas se inclinan, al vno y otro cabo del meridiano de las islas Açores. Aqui quiero mostrar el como se sabra en la mar, la verdadera linea meridiana, sin embargo de lo que la aguja nordestea. Para cuya mas facil noticia ante todas cosas deue el piloto tener vn globo celeste o terrestre enaxado en su Orizonte de mas de su Astrolabio sin el qual ninguno nauega, el

globo le hade servir para saber cada dia con que grado nace, o se pone el Sol, desviado de la linea equinocial, a la vna o la otra parte della, lo qual se sabraponiendo el globo segun la altura en que se halla la nao juntamente poniendo en el Orizonte aquel signo y grado que el Sol ocupa en esse dia. Esto hecho, claro es que el Orizonte del globo en la graduacion que contiene ala su redonda, luego mostrara alli do esse grado corta aque tantos grados del circulo del Orizonte, nace el Sol apartado de la linea equinocial, lo qual sabido, pongo caso, que entre el nacimiento del Sol, y la linea se hallan treynta grados de en los que el Orizonte es diuidido en trezientos y sesenta, tomo estos treynra grados y cuento los en mi Astrolabio, y sobre la graduacion numero treynra afixo el trauesañe, y al tiempo que el Sol sale o se pone, hago por verle por entre las pinulas reniendo la matriz del Astrolabio anzia baxo, digo de llano y no colgado, y visto digo q̄ la mesma cruz del Astrolabio (digo aquella que lo diuide en quatro partes) me muestra vna cruz perfecta justamente enderecha de la que siempre haze la linea Norte y Su, y la linea Este Oeste de la equinocial, y por aqui teniendo la aguja por delante en vn instanti me satisfago al justo que tanto es lo que la aguja nordestea, al vno o al otro cabo, que para esto segun rene mos dicho, bien es que la aguja tenga su graduacion a la redonda, porque si la tiene se escusara el juyzio y punto de fantasia al ojo de poco mas o menos.

Pero si os hallaredes entre los tropicos azia la equinocial no aureys necesidad del globo para la diferencia ascensional del Sol, sino solo del Astrolabio afixando el trauesañe sobre otros tantos grados quantos el Sol tiene de declinacion en esse dia.

Vn Autor moderno y muy curioso en esta arte que es  
 mento Pedro Apiano en el año pasado de 1580, es-  
 criue que la fuerza de la piedra iman se fortifica y redob-  
 bla mucho, si se echa en el fuego y la dexan escalentar  
 vn gran rato, con que de escalentada no venga a blan-  
 quear, y dize que assi escalentada se ha de sumir en aze-  
 yte de Crocomarcio, assi mismo dize que su virtud se qui-  
 tara del todo si la vntaren con azeyte de azogue, la expe-  
 riencia desto, se dexa al curioso lector para q lo examine.

## CAPITULO SEGUNDO.

De la carta de marear.

**L**A carta de marear para ser ella buena deuria tener  
 dos cosas. La primera que la linea equinocial, se gra-  
 due contencando por do corra el meridiano que passa por  
 las Islas de San Miguel, Sãcta Maria, Buena vista y Mayo,  
 de que las dos vltimas son del Cabo verde, y las otras de  
 los Açores. Y esta graduacion auria de ser con los mismos  
 intervalos que tiene la de Norte Sur. Porque los grados  
 del Norte Sur y los de la linea siempre son yguales.

Hecha assi la graduacion auia de començar su numera-  
 cion de Poniente hazia Levante, de vno, dos, diez, veynte,  
 30, hasta dõde el alcançasse, tirãdo vnas lineas drectas  
 de Norte Sur a cada diez grados y haziendo otro tanto al  
 otro cabo donde el meridiano fixo anziã el poniente,  
 hasta donde alcançasse, a la qual longitud llamaremos Po-  
 nentina por differenciar la de la longitud que se cuenta  
 desde el sobredicho meridiano fixo hazia la Europa y A-  
 frica.

La segunda cosa que ha de tener la carta de marear es  
 que los meridianos de ella quanto mas al Norte se vayan

estrechando en tal proporción que dos meridianos en el paralelo sessenta disten entre si la mitad menos de lo que ellos distan en la linea equinocial, presupuesto que como es notorio, vn grado en la equinocial ocupa diez y siete leguas y media, lo que en la altura Polar de sessenta grados no ocupa sino ocho leguas y tres quartas que es la mitad, porque todas las cartas que no tien en esta proporción presuponen vna cosa manifestamente falsa, y es que si dos naos partiessen desde la Equinocial para el Norte distando entre si cien leguas, vernian estas a estar las mismas cien leguas a los dichos sessenta grados. Lo qual es contrario a la verdad, porque no estarian sino cinquenta leguas la vna de la otra, y quanto mas al polo mas y mas se acercarian, hasta concurrir en vn punto de baxo del mismo polo, por ser el como es detto, respecto la Equinocial el qual yerro es muy grueso y lo han notado casi los mas autores que en el arte han escrito.

Pero por que tambien hemos de vivir y regir nos con las cartas que estan hechas ya que asi son, aqui ponemos como se veran las que estan bien o mal graduadas para que las que no lo fueren se emiendan, y es con la regla que damos siguiente.

Primeramente en frente el cabo de S. Vicente ha de caer la graduacion Norte Su en los treynta y siete grados, y el cabo de Finis tere en quarta y quarta, y la gran Canaria en veynte y ocho. La Islamadera en treynra y dos. S. Miguel en treynta y ocho. Nombre de Dios en nueue. La Hauana en veynte y tres. Florencia quarenta y tres. Venecia quarenta y cinco. Mecina, treynta y ocho. La Rochela quarenta y siete. Be la Isla quarenta y ocho. Las Sorlingas 51. El medio de Irláda 56. Dobra cinquenta y vno. Gelan.

## LIBRO PRIMERO

da cinquenta y dos. Hemda cinquenta y tres. Cabo raso en Terranova cinquenta y dos. Las cartas que tuuieren esta graduacion sean buenas, y las que no la tuuieren deuen emendarse, lo qual se aduierde porque casi las mas contienen descuydo en esto.

### CAP. III. Del Quadrante a que llaman Astrolabio.

**E**L Astrolabio deue tener encima de los dos horados pequeños cõ que se toma el Sol otros dos mayores, que siruan para tomar la altura de las Estrellas, porque como se tratara abaxo con menos cuenta y fastidio y mas vezes cada noche sabremos la altura Polar, por las Estrellas, porque ellas no hazen variacion en las declinaciones como haze el Sol, y como son muchas podemos seruirnos de todas al mismo passo que se van encumbrando. Otro si la vna quarta del Astrolabio podria graduarse ala Portoguesa, conuiene saber començando la numeracion desde el Zenith al Horizonte, de manera que la graduacion vno dos tres &c. principie en el Zenit, y fenezca el nouenta en el Horizonte, y esto afin que tengays el Astrolabio al vno y otro modo, de cuyo vso en quanto la altura se dira en su lugar apropiado.

### CAP. IIII. De la Ballestilla a que los Astrologos llaman Radio.

**T**eniendo los agujeros de vuestro Astrolabio tan capaces que por ellos veays las estrellas, casi no ayreys necesidad de la Ballestilla, salvo para tomar las distancias entre la Luna y las Estrellas. Porque en todo lo demas de la altura no tiene el Astrolabio tantos inconuenientes en la precision como tiene la Ballestilla siendo ello muy notorio que en el cortar del Orizonte, y en el obseruar la Estrella todo en vn mismo instanti se requiere mucha destreza y a vn punto de fantasia. Todo lo qual cessa en el Astrolabio, pero no por esso dexa el piloto detenerla, porque le podra seruir para saber lo que se maneja del Este Oeste, de que trataremos largo en su lugar.

T E R.

# Tercera Par-

## te trata de la Luna, Mareas y Reloxes, y del Anco numero.

Tabla nueva perpetua para saber las cõjunciones del Sol  
y Luna, y sirve hasta el año de 1700.

	Aur.	num.	Enc.	Febr.	Már.	Abril	May.	Junio	Julio.	Ago.	Sept.	Oct.	No.	Diaz.
1583	7	23	21	23	21	21	19	18	17	15	15	13	13	
1584	8	12	11	11	10	9	8	7	5	3	3	2	1-31	
1585	9	30	00	30	29	28	27	26	24	23	22	20	20	
1586	10	19	18	19	18	18	16	15	14	12	12	10	9	
1587	11	3	7	8	7	7	5	5	2	2	1-31	29	28	
1588	12	27	25	26	25	24	23	22	21	20	19	18	17	
1589	13	16	14	15	14	13	12	12	10	9	9	7	7	
1590	14	5	4	5	3	2	1	1-30	29	28	27	26	26	
1591	15	24	23	24	22	21	20	20	18	17	16	15	15	
1592	16	14	12	13	11	11	9	8	7	5	5	3	3	
1593	17	2	1	2	1-30	30	28	27	25	24	23	22	22	
1594	18	21	19	21	20	19	18	2-31	15	13	13	11	11	
1595	19	10	8	10	9	7	7	6	5	3	3	1-30	30	
1596	1	27	27	18	26	26	25	24	23	21	21	19	18	
1597	2	17	15	17	16	15	14	13	12	11	10	9	8	
1598	3	7	4	6	5	4	3	3	1-31	29	29	28	27	
1599	4	26	24	25	24	23	22	21	20	18	18	17	2	
1600	5	15	14	14	13	12	10	10	8	7	6	7	5	
1601	6	4	3	3	2	1-31	29	29	27	16	26	25	25	

Declaracion desta Tabla.

ESTA Tabla sirve desde el año de 1583. hasta el de 1601.  
y luego el año de 1602. toma a servir como de prime.



mero, y así cada vez que se acabare, que es de diez y nueue en diez y nueue años, comienza dende su principio, y desta manera es perpetua, y dura hasta el año de 1700.

Exemplo. Aquí hallo que la conjunción del mes de Enero del año de 1583. fue a los 23. dias del, y la de Febrero a los 21. y la de Março a los 23. &c. Digo que año de 1602. todas sus conjunciones del Sol y Luna seran celebradas en los mismos dias en que ellas fueron celebradas el año de 1583.

### CAP. II. Como se fabra el Aureo numero de memoria.

**M**irad en que años correys y dexados los mil y quinientos, de los demas sacad los diez y nueues, y lo que quedare tantos seran de Aureo numero, y si el numero del año viniere justo en diez y nueue, terneys diez y nueue de Aureo numero.

### CAP. III. Como se fabran las concurrientes y las conjunciones y oposiciones de la Luna de memoria.

**P**artase el aureo numero de vuestro año por tres, y si sobrare vno tantos seran de concurriente, como de Aureo numero, y si sobrare dos, seran diez mas que de Aureo numero, y si no sobrare nada seran veynte mas de concurriente que de aureo numero, y si esta numeración passare de treynta todo lo que mas fuere sera de concurriente echados los treynta a fuera. Sabido el concurriente luego sabreys quantos son de Luna juntandò tres numeros que son el numero del concurriente ya dicho, y el nu-

## LIBRO PRIMERO.

mero de meses que vnieren passado desde el principio de Março mas cercano hasta el mes en que esto se quiere sabery el numero de los dias corridos del mismo mes. To dos los quales numeros juntados fino llegan a treynta tantos dias tiene la Luna, y si son treynta, es conjunctiõ. Exemplo. Quiero saber quantos son de Luna a los treze de Mayo deste año de 1585. primeramente tomo el numero del concurriente deste año que son 29. y luego cuento encima tres de meses por lo que se cuenta de Março a Mayo, y en tercero lugar tomo 13. por otros tantos dias que se cuentan delntes en que esto quiero saber los quales tres numeros juntados montan quarenta y cinco, de los quales echo fuera los treynta, y digo que los quinze que se me quèdan ellos son de Luna, y se que a los treze del mes en que la Luna fue de quinze dias fue dia de oposicion a que llamamos Luna llena, y por consiguiente luego saco quando fue el quarto y la menguante y quando la conjunctiõ. Sabido el dia de la conjunctiõ siete antes y siete despues son sus quartos, y quinze dias antes y quinze despues son sus llenas.

### CAP. IIII. Delas mareas.

**E**L dia de la conjunctiõ y de la llena son aguas vivas, y los dos dias de los quartos son aguas muertas, y tanto son mas crecientes, quanto mas se llegan a la conjunctiõ o llena, y tanto menores quanto mas se allegan a los quartos, que como la Luna vaya encumbrandose para el su auxe, y apartandose de nosotros en la distancia mas remota (lo qual haze dos vezes cada mes) assi tambien se guacato parece se hinchen los mares a su passo, y por

la contra como ella vayamas y mas abaxando y acercan doseala tierra, no sabemos si las aguas se absconden, o se recogen enel golfo, o por ventura segun sentio Gabriel Pyrouano la Luna llena en gruessa el ayre conuertiendo lo en agua y la vazia en conjuñtion por la razon contraria haze lo mismo: el secreto Dios lo sabe. Quando la Luna enebSu y en el su punto o puesto generalmente ca el mar Oceano es media creciente.

La Luna enel Leste y Oeste al instanti que corta el Orizonte es media menguante. La Luna enel Nordeste y Sudueste es plea mar, y por que la Luna haze ascensiones diferentes va dia del otro, y lo mismo enel Nordeste y Sudueste, llegando vnas vezes mas temprano y otras vezes mas tarde segun la rectitud o obliquidad de los signos, y dela declinacion que tiene de aqui es quono siempre de la marea de va dia a otro, van a dezir los quatro quintos dela hora, antes en sola esta consideracion va a dezir algunas vezes vna hora ymas especialmente quando la Luna anda en los signos altos que son Geminis y Cancer, lo qual auertio muy bien el Commentador de Pedro Appiano, y es de mucha importancia, para las costas que tienen baxios y bancos como son las de Francia y Inglaterra y Flandes.

Y puesto caso que generalmente enel mar Oceano de España y Affrica la Luna caufelas medias crecientes, y menguantes cada y quando que ellase halla en alguno de los quatro puntos principales de la Esfera Norte Su Leste Oeste, esto cessa en algunas costas particulares, donde porrazon de los estrechos bancos y canales, vienen a ser las mareas en otros rumbos diferentes, segun mostramos largo en la segunda parte desta obra.

## LIBRO PRIMERO.

Pues quando quisiere des saber las mareas de cada dia, primeramente si es dia de conjunccion o opposicion direys que en la costa de España, en el mar Oceano, es pleamar citando la Luna en el Nordeste Sudueste, que siempre viene a ser alas tres de la mañana, y alas tres y dos quintos de la tarde. Pero en todos los otros dias de Luna sera plea mar ala hora que la Luna llegare a estos dos vietos, la qual hora se sabe sacando los dias que son de Luna.

### SEGUNDA REGLA.

**M**ultipliquense los dias de la Luna por quatro, y lo que saliere, partase por cinco, que lo que viniere a la particion, seyan las horas que la Luna llega al Nordeste y al Sudueste. Las quales horas se añadiran sobre las tres de la mañana, y tendreys la hora primera de la marea o pleamar o montante, y seys horas y vn quinto despues védra la primera jusente o baxa mar, y doze horas y dos quintos despues de la primera pleamar, viene la segunda montante y otras seys y vn quinto despues de la segunda montante viene la segunda jusente que sumá las dos crecientes y dos menguanres que suceden en cada vn dia.

### TERCERA REGLA.

**Q**uando los dias de Luna son menos de quinze, ha rey con ellos la cuenta para las mareas, pero si passaren de quinze hareys la cuenta có lo que os quedare echados los quinze fuera.

Exemplo de las reglas ya dichas. Acinco de Junio de 1585: quiero saber las horas en que sea plea mar y baxa mar para escoger lo que a mi nauega

cion mejor estuviere. Por lo dicho hallo que este año son veynte y nueue de concurriente. Junto estos con quatro de los meses que son desde el principio de Março y con cinco dias del mes de Junio y hazen rodos estos tres numeros treynta y ocho echo fuera los treynta y quedan ocho de la Luna que en el dia deste exemplo, y porque estos no passã de quinze multiplicados por quatro quintos de hora por la segunda regla hazen treynra y dos. Y assi digo que la Luna llega ad Nordeste seys horas y dos quintos mas tarde que el Sol, y porque llega el Sol al nordeste a las tres de la mañana, junto estas seys horas y dos quintos con las tres y hazen nueue y dos quintos que es la hora de la mañana en que viene la marea o plea mar o montante primera, y añadiendo a estas nueue horas y dos quintos otras seys horas y vn quinto hazen quinze horas y tres quintos, que es a la tres y tres quintos de la tarde en que vendra la hora primera de la baxa mar o, jufente y anadiendo a la misma hora de la plea mar doce horas y dos quintos caera en las nueue y quatro quintos que es la hora de la noche en que viene la segunda marea o monrante y anadiendo a esta segunda marea otras seys horas y vn quinto, haz las quatro en punto de la mañana en que viene la segunda jufente o baxa mar.

Estas Mareas de cada dia de que tratamos penden del otro mouimiento rapido de la Luna con que dando bueltra a todo el mundo de Oriente en Poniente passa cada dia por los treynta y dos vientos de la aguja en esta manera la Luna se mueue de Poniente en Levante de su proprio mouimiento casi treze grados y el Sol casi vno: De suerte que restado vno de treze que dan doce. Por quanto el Sol nos señala las horas, y la Luna las Mareas, viene a ser que

## LIBRO PRIMO

si la hora es el espacio de tiempo en que passan por qualquiera de los treynta y dos vientos quinze grados de equinocial, que la parte q̄ la Luna se aparta del Sol s̄o doze grados, los quales son quatro quintos de quinze, de suerte que la Luna se aparta cada dia del Sol doze grados, los quales Reduzidos a tiempo hazen quatro quintos de hora que la Luna cada dia tarda mas que el Sol en llegar a cada punto del cielo con el movimiento proprio de Poniente en Levante de lo qual se sigue que quantos dias fueren de la Luna tantas vezes quatro quintos de hora tarda la Luna mas que el Sol en llegar a cada rumbo hasta que el dia de la conjunçion passen ambos por vn mismo viento a vna misma hora, y en el dia de la opposicion se ponen en vno el Sol este mismo viento y la Luna en el que le es opuesto.

### Como se hara vn instrumento general de Mareas.

Por quanto las Mareas (puesto que donde quiera sean por el movimiento de la Luna, no en todas partes son estando ella en vn mismo rumbo como parece claro en la canal des Flandes y en las de mas costas del mar Septentrional y como esto sea para los matiueros de mucha confusion y dificultad me parecio poner aqui vn instrumento en que suuido los dias de la Luna y el rumbo donde ella suele causar la marea en qualquiera parte se busquen la presente y montante con mucha facilidad.

Hazase en vn caston o la mina de laton vn circulo tan grande como la palma de la mano y se diuida en treynta partes yguales poniendo a la cabecera del circulo la numeracion treynta luego medio dedo mas a dentro se seña otro circulo que ha de ser vna rueda mouediza, y se

diuida en dos vezes doze horas por las veynte y quatro que tiene el dia natural, y sobre la vna destas doze horas se ponga vna flor de lis. Esto hecho se señale en la misma rueda mouediza los treynta y dos vientos repartido vn viento a cada tres quartos de hora, de suerte que en derecha de la flor de lis y a dicha este colocado el viento Norte y en sus lados se coloquen los de mas vientos segun estan en la aguja de marear, por manera que enfrente las seys horas estaran Leste, Oeste y enfrente las tres horas de la Mañana estara el Nordeste y enfrente las tres horas de la tarde estara el Sudeste y enfrente las nueue de la tarde el Noroeste y asi por consiguiente yreis colocandolos treynta y dos vientos de tres en tres quartos de hora y con esto aureis acabado vuestro instrumento el qual se hallara en el nueuo comento de Pedro de Appiano impresso en Frances en la villa de Amberes año de 1585. y es en sustancia casi el mismo que pone el maestro Rodrigo Camorano en su tratadillo que compuso. Sauido en que rumbo haze la Luna plea mar pongo el tal rumbo enfrente la numeracion treynta del circulo de fuera y en el asi mismo busco los dias que tiene la Luna en esse dia y luego en su frontera y en la rueda de dentro hallo la hora en que sera plea mar.

#### C A P. V. Del Relox de noche

Este Relox se haze por el Norte, y para hazerle se necesita un Relox de Sol, y un Relox de Luna, y un Relox de Viento, y un Relox de Hora, y un Relox de Dia, y un Relox de Noche, y un Relox de Luna, y un Relox de Viento, y un Relox de Hora, y un Relox de Dia, y un Relox de Noche.

**Y**A se ha dicho, que las estrellas juntamente sin vn punto pararse mouen en detredor de los polos del mundo en veynte y quatro horas de la fuerte que vna mano del Relox.

## LIBRO PRIMERO.

El centro de este reloj en este nuestro hemisferio auia de ser el polo del Norte fino que como en el no ay estrella alguna tomamos en su lugar, a la que le es mas cercana la qual ha por nombre estrella del Norte y dista del sobre dicho Polo y eixe del mundo tres grados y nueue minutos auiendo en otros tiempos distado doze grados enteros, a ora mil y siete cientos, y esta colocada en los nueue grados del signo de Escorpion. Esto presupuesto es de saber que a los veynte y cinco de Abril al pũto de la media noche llega la guarda delantera a la cabeça, respecto de la estrella del Norte. Y porque para esta cuenta de la hora de noche se toma por principio el punto donde la guarda delantera haze la media noche aduertase a la regla siguiente.

### R E G L A.

Doblado el numero de meses enteros que vieren pasado des de los quinze de Abril en adelante sera la hora en que la guarda delantera haze la media noche adelante la Cabeça: y si los meses no fueren justos entonces se añada vna hora por cada quinze dias que vriere mas que los meses enteros y por cada dia quatro minutos y sabrase donde haze la media noche como si a quinze de Nouiembre quisiessse saber donde haze la media noche la guarda de lantera cuẽto los meses enteros des de los veynte y cinco de Abril y son siete que doblados hazen quatorze. Digo pues. que a los veynte y cinco de Nouiembre sera media noche quando la guarda de lantera vriere pasado adelante del Norte o cabeça por quatorze horas y assi dando tres al Noroeste, y tres al Oeste y seis al pie. Podrase dezir que ellegando a la guarda de lantera dasho-



ras adelante del pie hazia el Sueste sea la media noche lo qual vendra a ser quando la guarda delantera llegare vna hora antes del Sueste esto assi presupuesto, quando yo quiero saber de noche que hora es advertite dos cosas la vna en que parte haze la media noche la guarda delantera esta noche lo segundo en que parte esta la dicha guarda al punto que yo miro que hora es lo qual sabido echate mi cuenta de quanto le falta a la guarda para llegar al punto donde esse dia haze la media noche, o quanto passa de esse punto teniendo cuenta que vn tercio de viento es vna hora, y lo que le faltare para llegar o lo que vuiere pasado adelante, dire que son las horas antes de media noche fino vuiere llegado o despues de media noche si vuiere pasado.

#### CAP. VI. De vn Relox general por las estrellas fixas.

**A** Qui ponemos vna tabla que muestra el mes y dia en que las mas insignes y luzidas estrellas del firmamento estan en la linea derecha Norte su a las doze onze diez y nueue horas en punto de la noche, en qualquiera parte del mundo que os halley.

Esta tabla contiene siete columnas. En la primera estan los nombres de las estrellas con vn guarismo vno, o dos el qual guarismo significa que la estrella es de primero o segundo grandor, porque las mayores de todas que son quinze son llamadas de primera magnitud o grandor y las que no son tan grandes pero mayores que todas las otras excepto las quinze sobredichas son llamadas de segunda magnitud y destas no ay mas de quarenta y cinco en todo el firmamento.

## LIBRO PRIMERO.

En la segunda columna estan las noches del dia y mes en que la tal estrella alas doze en punto se pone en la linea derecha Norte Su.

La tercera columna muestra que de alli a quinze dias estaran la mismas estrellas alas onze horas de la noche en el Sur.

La quarta columna muestra que de alli a otros quinze dias estaran ellas en el Sur alas diez horas de la misma noche.

La quinta columna sirve para las nueue horas en punto y desta suerte podrey entender la tabla de las doze de medio dia noche arriba hasta que sea dia claro.

En la sexta columna esta la declinacion que tiene cada estrella por grados y minutos.

En la septima columna se pone si la declinacion es a la parte del Norte o a la parte del Su.

	12.hor.	11.hor.	10.hor.	9.hor.	Declinació.
Castor	2 4. Enero	19. Ene.	3. Febr.	18. Febr.	31. 18 Norte
Polux	1 8. Enero	23. Ene.	7. Febr.	22. Febr.	28. 29 Norte
Hydra	2 10. Febr.	25. Febr.	12. Mar.	27. Mar.	4 58 Sur
Coraçõ de leon	1 12. Febr.	27. Febr.	14. Març.	29. Mar.	13. 51 Norte
Cola del leo	1 6. Març.	21. Mar.	5. Abril.	20. Abr.	16. 36 Nor
El arcturo	1 8. Març.	23. Abril.	7. Mayo	22. May	22. 6 Nor
Espiga	1 8. Abril	23. Abril.	7. Mayo	22. May	8. 40 Sur
Coraçõ del escorpiõ.	1 25. May	9. Junio	24. Jun.	8. Julio	24. 50 Sur
El Aguita	2 17. Julio	2. Agosto	17. Ago	1. Sept.	7. 34 Nor
Cysne	1 21. Ago.	5. Sept.	20. Sept.	5. Octu.	33. 33 Sur
Acarñanes	1 14. Octu	29. Octu.	13. No.	28. No.	40. 41 Sur
Ojo del toro	1 16. Nou	1. Dez.	26. Dez.	10. Ene.	15. 49 Nor
Pie yzquier do de Oriõ	1 2. Deziẽ bre	17. Dez	1. Enero	16. Ene.	9. 12 Sur
Su. hombro yzquierdo	2 8. Dezi.	23. Dez	7. Enero	2. Ene	1. 49 Nor
Su. hombro derecho	1 15. Dez	30. Dez	15. Ene.	30. Ene	6. 29 Nor
Del cinco la primera	2 8. Dez	23. Dez	7. Euer.	22. Ene.	1. 18 Sur
La segunda	2 10. Dez	25. Dez	9. Enero	24. Ene.	1. 48 Sur
La tercera	2 12. Dez.	27. Dez	11. Ene.	10. Ene	2. 39 Sur
El camayo	1 31. Dez.	15. Ene.	30. Ene	14. Febr	15. 55 Sur
El canoba	1 30. Dez	14. Ene.	29. Ene	13. Febr	51. 38 Sur

## LIBRO PRIMERO

Agora si quisieredes ferniros destas estrellas de las doze horas arriba cō retroceder por cada quinze dias vna hora y por cada dia quatro minutos, sabreys muy ajusto las quantas horas son en punto teniendo aniso de esperarlas puntualmente en la linea Norte y Su. Exemplo. Veo por esta tabla q̄ la estrella Castora quatro de Enero a las doze en punto dela media noche estara en linea derecha Norte y Su. Digo q̄ quinze dias antes que se cōtaron veynte del estuuo hizo la dicha estrella media noche a la vna dela mañana, y a los cinco de Deziembre hizo media noche a las dos, y a las veynte de Nouiembre hizo media noche a las tres dela mañana, y assi por consiguiente procedo cō todas las demas estrellas hasta que ya el dia claro no consienta ferniros dellas. Pero dira alguno que de que le situe esta tabla, y cuenta, si primero no se conocē las estrellas en ella contenidas, para con ellas poderse gouernar, alo qual se dize que esta misma se las dara a conocer con muy gran facilidad en dos cosas, la primera en la declinacion que tienen encima o baxo la equinocial y la segunda por el mes dia y hora en que las viere en el sy, teniendo cuenta con la tabla que aqui ponemos en la qual se ve claro a las quantas horas dela noche estaran en la linea derecha Norte sy y ha se de tener aniso que a vn dia correspōden quatro puntos y a dos dias ocho puntos o minutos y a tres dias doze minutos de horas y a quatro dias diez y seis minutos y assi por consiguiente en esta forma solo deverlas en la linea derecha del Sur luego vēgo en conocimiento de quantas horas son. Podria aqui referirse instrumentos Nocturnos para saber las horas sino que como amamos la breuedad no queremos cansar sobre vna misma cosa.

# QVARTA PAR- TE, EN QVE SE TRATA DE LA ALTURA del Polo y del apartamiento de la linea Equinocial.

CAP. PRIMERO, De las reglas generales  
para saber la altura del Polo y el apar-  
tamiento de la linea equinocial.



COMO los Polos del mundo sean  
centro de la equinocial, y disten  
della por todos cabos justos no-  
uenta grados. De aqui es que si se  
los grados que el vno de los Po-  
los se encumbra sobre el Orizo-  
te, tambien sabreluego a quantos  
grados tengo la equinocial.

Pongo calo que tengo por Ze-  
nith la equinocial terne los Polos en el orizonte, pero si  
tengo al vn Polo leuantado vn grado sobre el orizonte  
aura de mi zenith a la linea otro grado, y si tengo el Polo  
leuantado diez grados terne otros diez del zenith a la li-  
nea: y si veynete veynete: y si tengo al Polo en nouenta q̄  
es el zenith, en estos mismos terne apartada la linea de mi  
zenith.

Pues de aqui se colige claro que tanto estays siempre  
apartado de la linea quantos son los grados en que tencys  
leuantados al vuestro Polo, y por consiguiente tantos  
grados ay del Polo a vuestro zenith, en quantos teneys le-  
uanta da la equinocial sobre el orizonte.

## LIBRO PRIMERO

Lo qual afsi presupuesto como ni en el mismo punto del polo aya estrella ni tampoco en la equinocial de que seruirnos, a esta causa nos valemos del sol y de las otras excellas fauido primero lo que ellas diez tã o del mismo Polo o de la Equinocial lo qual enseñaremos en este tratado y primeramente por las estrellas fixas del primero y segundo grandor por ser este modo el de menos cueca y fastidio.

### CAP. II. Como se sabra la altura Polar y el apartamiento de la linea por las estrellas fixas.

**P**Resupuesto como enseñamos en el capitulo del Astrolabio que rodo el deue tener otros dos agujeros capaces para poder ver por ellas las estrellas entrareis en la tabla de las estrellas fixas que pusimos en el capitulo final de la tercera parte donde hallareis diez y nueue estrellas de las mas lucidas del cielo con la magnitud y la declinacion que tienen y en que meses dias y horas del año se encumbren en la linea del Sur y echareis mano de la estrella, o estrellas que quisiere des segun el tiempo del año en que os allais porquè lo que es de estimar en este modo de tomar la altura es q̄podeis cada noche tomar la muchas vezes por diuersas estrellas, y que como son de las mayores no se asconderan ni anublaran tan facilmente como la estrella Polar que es pequeña y de vn mismo camino saureys por la tabla las quantas horas son en este punto.

Escojo alguna destas diez y nueue estrellas quando

esta en la línea del Sur y vista por los agujeros que estan en la veleta del Astrolabio, noto los grados que toca la línea de la dioptra, o travesaño y este grado me sirve para saber lo que estoy apartado de la línea. lo que tengo de altura de polo en esta manera.

### PRIMERA REGLA.

**S**I la estrella tuviere declinacion alabanda Septentrional esta quitareis y lo que así restado faltare para noventa esso sera la altura de vuestro Polo y esso mismos grados estareis apartado de la línea Equinocial.

### REGLA.

**S**I la estrella tuviere declinacion Meridional juntaeys la declinacion con la altura en que la hallaredes y lo que destas dos sumas así juntadas faltare para noventa esse es vuestro apartado mi y essa es la altura de vuestro polo.

Aviso, quando estuviereis entre los tropicos y la declinacion de la estrella no passare de veynete y tres grados y medio proçedereis en tal caso con las reglas del Sol. Pero tambien podreis escusar esta consideracion como escogais alguna estrella de las que os demoren mucho o a la vanda del Norte, o a la vanda de Sur.

## LIBRO PRIMERO

### CAP. III. De la altura del Polo por la estrella del Norte.

**Q**uando quisieredes saber la altura de vuestro Polo por la estrella del Norte tened cuenta con el aviso siguiente.

<i>Se hallarides las guardas en el</i>	Leste	<i>añadid a la altura en que hallays a la estrella del Norte</i>	<i>vn grado y 20. mi. tres grad. 9. minu. dos grad. 41. min. veynte y siete mi.</i>
	Nordeste		
	Norte		
	Noroeste		

En los vientos contrapuestos en lugar de añadir quitareys los grados y minutos de la altura en que tomaredes la estrella, y quedara la altura del Polo.

No figo aqui, amigo Lector, la cuenta de la graduacion antigua, porque contiene yerro segun lo ha advertido muy bien el Comentador de Pedro Appiano en el su comento que se imprimio en la ciudad de Emberes, y tambien lo advertio en pos del el maestro Rodrigo Camotano.

### CAP. IIII. De la altura del Polo por el Sol.

#### PRIMERA REGLA.

**S**i tomaredes al Sol en noventa grados y fueredes en veynte y vno de Março, o veynte y tres de Septiembre, en tal caso estáys debaxo la linea equinocial, y teneys a los Polos en el horizonte.



## SEGUNDA REGLA.

Si tomaredes al Sol en nouenta grados y fueredes en trelos veynte y dos de Março y veynte y dos de Septiembre inclusive, estareys entre el tropico de Cancer y la linea, y terneys al Polo del Norte en tantos grados quantos son de declinacion esse dia. Pero si tomando al Sol en los dichos nouenta grados, fueredes entre los veyn te y quatro de Septiembre, y veyn te de Março inclusive estareys ala vanda del Sur entre la linea y el tropico de Capricornio, y terneys al Polo Antártico en tantos gra dos quantos el Sol tiene de declinacion esse dia.

**TERCERA REGLA** para entre el tropico de Cancer y el Norte.

De la altura en que tomo al Sol quito la declinacion de esse dia si fuere entre veyn te y vno de Março y veyn te y tres de Septiembre, y lo que deste numero falta para nouenta, essa es la altura del Polo. Pero si fuere entre veyn te y tres de Septiembre y veyn te y vno de Março, añado la declinacion del Sol ala altura en que le tomo, y lo que sobre estos dos numeros assi sumados, resta para nouenta essa es la altura del Polo.

**QUARTA REGLA** Que sirve para los que se hallan entre el tropico del Capricornio, y el Polo Antártico.

De la altura en que tomo al Sol quito la declinacion de esse dia si fuere entre veyn te y tres de Septiembre, y

veynete y vno de Março, y lo que deste numero así resta, do falta para nouenta, essa es la altura del Polo del Sur. Pero si fuere entre veynete y vno de Março y veynete y tres de Septiembre, añado la declinacion del Sol a la altura en que le tomo, y lo que desta numeracion falta para nouenta, essa es la altura del Polo del Sur que llamamos Antártico.

**QVINTA REGLA** Que sirve para entre los tropicos donde las sombras y la equinocial entre año son diferentes.

Quando las declinaciones del Sol y las sombras fueren diferentes, juntareys la declinacion y la altura, y si llegare a nouenta grados justos estays en la equinocial, y si esse numero passare de nouenta grados, lo que passare de nouenta estareys en la equinocial azia la parte del Sol, y si la numeracion no llegare a nouenta grados essos que faltaren para nouenta estays apartado de la equinocial azia la parte do el Sol echare las sombras.

Estas cinco reglas presupuestas quando quisieredes saber la altura del vuestro Polo entrareys en esta tabla de la declinacion del Sol que aqui ponemos, que es sacada de Guillelmo Bourne en su regimiento de navegar, y es la misma que pone el maestro Camoefano, que por ser conforme a la opinion de los más insignes Mathematicos de nuestros tiempos nos ha parecido ponerla, advirtiendo que esta difiere de todas las otras en cinco minutos que

el Sol tiene de menos declinacion dela que hasta aqui se le auia atribuydo.

Pues para aprouecharos delas cinco reglas susodichas dela declinacion del Sol auays de notar, que el año de mas de los treientos y sesenta y cinco dias tiene mas casi vna quarte parte de dia, y el año que vulgarmente contamos es de trezentos y sesenta y cinco dias en los años comunes, y en los Bisieftos es de treientos y sesenta y seys, para lo qual fue necessario de hazer quatro tablas de adonde mes cada vna, en las quales las tres primeras tuuiesfen treientos y sesenta y cinco dias, y la quarta treientos y sesenta y seys, y se distribuyessé en ellas la declinacion de suerte que se hiziesse cuenta de la declinaciõ que al Sol le faltasse al cabo de los treientos y sesenta y cinco dias por faltarle las seys horas para llegar al punto de donde salio al principio, y dela declinacion que le sobra en el año quarto por ser de treziētos y sesenta y seys dias, en que casi viene a restituyrse en lo que en los tres primeros ha perdido, y assi para saber en todo tiempo de qual tabla de las quatro os auays de aprouechar se pone aqui regla con la qual se sepa el año prẽsente si es Bisiefto o primero o segundo o tercero despues del Bisiefto, y la regla es que vistos los años que segun nuestra cuenta conuen correu sacareys dellos los mil y quinientos, y lo que quedare si fuere pares, y su mitad tambien pares, el tal año es Bisiefto. Pero si siendo pares su mitad fuere nones, el tal año es segundo despues del Bisiefto. Y si el año que corre fuere nones y tres al año que le precede, y ven y si es pares y su mitad pares el año presente sera primero despues del Bisiefto, y si el año precediēte fuere pares y su mitad nones el año presente sera tercero despues del bisiefto.

## LIBRO PRIMERO.

Aora para saber la declinacion q̄ el Sol cada dia tiene en  
tratemos en el año que responde al año en q̄ esto y bus-  
cando el mes en la parte alta, y el dia del mes en que esto  
queremos saber en la coluna que deciede ala mano yz-  
quierda enfrente de tal dia, y debaxo de titulo de nuestro  
mes hallaremos dos numeros vno de grados y otro de  
minutos , los quales son la declinacion del Sol en el tal  
dia zia la parte que enseña la primera regla del Sol.

TABLAS

Enero.			Febrero.		Março.		Abril.	
Declinacion.			Declinacion.		Declinacion.		Declinacion.	
Dia.	Gra.	Min.	Gra.	Min.	Gra.	Min.	Gra.	Min.
1	23	1	17	9	7	4	4	25
2	22	56	16	52		17		48
3		51		35	0	54	5	11
4		45		17		31		34
5		36	15	59		0		57
6		31		41	5	45	6	20
7		24		22		22		43
8		16		3	4	59	7	6
9		8	14	44		36		28
10		0		25		13		50
11	21	51		5	3	50	8	12
12		41	13	45		17		34
13		31		25		4		56
14		20		5	2	40	0	18
15		9	12	45		16		40
16	20	58		24	1	52	10	1
17		47		3		26		22
18		35	11	42		4		43
19		23		21	0	40	11	4
20		10		0		16		25
21	19	57	10	39		8		46
22		43		17		12	12	0
23		29	9	55		50		26
24		15		33	1	20		46
25		0		11		44	13	6
26	18	45	8	49	2	7		25
27		30		26		30		44
28		15		3		53	14	2
29	17	59			3	16		22
30		43				39		41
31		26			4	2		

# ANO PRIMERO.

Mayo.		Junio.		Julio.		Agosto.		
Declinacion.		Declinacion.		Declinacion.		Declinacion.		
Dia	Grad. min.	Grad. min.	Grad. min.	ad. min.	Grad. min.	Grad. min.	Grad. min.	
1	14	59	22	3	23	10	18	7
2	15	17		10		6	17	51
3		35		17		1		35
4		53		24	22	56		19
5	16	10		31		51		3
6		27		38		45	16	47
7		44		44		39		30
8	17	1		50		33		13
9		16		55		26	15	56
10		31	23	0		18		39
11		49		5		10		21
12	18	4		9		2		3
13		19		13	21	54	14	45
14		34		16		45		27
15		48		19		36		8
16	19	2		22		26	13	49
17		16		24		16		30
18		30		26		6		11
19		43		27	20	55	12	52
20		56		28		44		32
21	20	8		28		33		12
22		20		28		22	11	52
23		32		28		10		32
24		43		27	19	57		11
25		54		26		44	10	50
26	21	5		24		31		29
27		25		22		18		8
28		25		19		4	9	47
29		35		16	18	50		26
30		44		13		36		4
31		53				22	8	42

Septiembre. Octubre. Noviembre. Deziembre.

Declinacion		Declinacion		Declinacion		Declinacion	
Grad.	Minu.	Grad.	Minu.	Grad.	Minu.	Grad.	Minu.
1	8	3	7	14	24	21	49
2	7		30		43		58
3			53	15	2	22	7
4		4	16		21		35
5	6		39		40		23
6		5	2		19		20
7			25	16	17		57
8	5		48		34		44
9		6	11		5		50
10			34	17	8		56
11	4		57		25	23	1
12		7	20		42		6
13			43		58		10
14	3	8	6	18	13		14
15			29		29		17
16	2		51		44		20
17		9	13		59		23
18	1		35	19	14		25
19			57		26		20
20		10	5		42		27
21	0		41		55		28
22		11	2	20	8		28
23			23		21		28
24			46		33		27
25		12	5		45		27
26	1		25		57		24
27			45	21	8		21
28		13	5		19		18
29	2		25		29		15
30			45		39		12
		14	5				8

# AÑO SEGUNDO.

Enero.			Febrero.		Março.		Abril.	
Declinacion			Declinacion		Declinacion		Declinacion	
Dias	Grad.	Min.	Gra.	Min.	Gra.	Min.	Grad.	Min.
1	23	3	17	13	7	45	4	20
2	22	58	16	56	7	22		41
3		53		39	6	59	5	6
4		47		21		36		29
5		41		3		13		52
6		34	5	45	5	50	6	15
7		27		27		27		38
8		19		8		4	7	1
9		11	14	49	4	41		23
10		2		21		18		45
11	21	53		11	3	55	8	8
12		47	13	51		32		30
13		33		31		9		52
14		23		11	2	46	9	44
15		13	12	50		22		35
16		2		29	1	58		56
17	20	50		8		34	10	17
18		38	11	47		10		38
19		26		26	0	46		59
20		13		5		22	11	20
21		0	10	44		2		41
22	19	46		22		26	12	1
23		32		0		50		21
24		19	9	38	1	14		41
25		4		16		38		1
26	18	50	8	54	2	2	13	21
27		35		31		25		40
28		19		8		48		59
29		3			3	11	14	18
30	17	47				34		37
31		30				57		



Mayo. Junio. Julio. Agosto.

Declinacion.			Declinacion.		Declinacion.		Declinacion.	
Das.	Grad.	min.	Grad. min.		rad. min.		Gr. ad. min.	
1	14	56	22	0	23	10	18	10
2	15	14		8		6	17	55
3		32		16		2		40
4		50		23	22	57		24
5	16	7		30		52		8
6		24		37		46	16	52
7		41		43		40		35
8		57		49		34		18
9	17	13		55		27	15	1
10		29	23	0		20		44
11		43		4		12		26
12	18	0		8		4		8
13		15		12	21	56	14	50
14		30		15		43		32
15		45		18		39		13
16		59		21		29	13	54
17	19	18		23		19		35
18		26		25		9		16
19		39		26	20	58	12	57
20		52		27		47		38
21	20	5		28		56		18
22		17		28		25	11	58
23		29		28		13		37
24		41		27		0		16
25		52		26	19	47	10	55
26	21	3		25		34		34
27		13		23		21		13
28		23		20		8	9	52
29		33		17	18	54		31
30		42		14		40		10
31		51				25	8	48

# ANO SEGUNDO.

Septiembre. Octubre. Noviembre. Deziembre.

Declinacion			Declinacion		Declinacion		Declinacion	
Das.	Grad.	Minu.	Grad.	Minu.	Grad.	Minu.	Grad.	Minu.
1	8	26	3	2	14	19	21	47
2		4		25		38		56
3	7	82		48		57	22	5
4		20	4	11	15	16		12
5	6	58		34		35		21
6		36		57		54		29
7		14	5	20	16	12		36
8	5	52		43		30		43
9		29	6	6		47		49
10		6		29	17	4		55
11	4	43		52		21	23	0
12		20	7	15		37		5
13	3	57		38		53		6
14		34	8	1	18	9		13
15		11		24		25		17
16	2	43		46		40		20
17		25	9	8		55		22
18		2		30	19	10		24
19	1	30		51		24		26
20		14	10	14		38		27
21	0	53		30		52		28
22		30		57	20	3		28
23		6	11	18		18		28
24		18		39		30		27
25		42	12	0		42		26
26	1	6		20		54		24
27		30		40	21	5		22
28		52	13	0		6		20
29	2	16		20		27		17
30		39		40		37		13
			14	0				9

# A N O T E N C E R O

Enero.			Febrero.		Março.		Abril.	
Declinacion			Declinacion		Declinacion		Declinacion.	
Das.	Gras.	Minas.	Gras.	minas.	Gras.	min.	Gras.	min.
1	23	4	17	17	7	51	4	14
2	22	59		0		21		27
3		54	16	43		5	5	0
4		48		25	6	42		23
5		42		7		19		45
6		35	15	19	5	56	6	9
7		20		31		33		32
8		20		12		10		55
9		12	14	53	4	47	7	17
10		4		34		24		39
11	21	55		15		1	8	1
12		47	13	55	3	38		23
13		35		35		14		45
14		26		15	2	25	9	7
15		15	12	55		26		29
16		4		34		4		57
17	20	53		13	1	43	10	16
18		41	11	52		16		33
19		29		31	0	52		54
20		15		10		28	11	15
21		3	10	48		4		35
22	19	50		26		27		57
23		36		4		41	12	17
24		22	9	42	1	8		37
25		17		23		35		56
26	18	52	9	58		55	13	15
27		37		36	2	19		34
28		22		14		43		53
29		7			3	5	14	12
30	17	51				28		31
31		154				51		

# O ANO TERCEIRO.

Mayo.			Junio.		Julio.		Agosto.	
Declinaçion.			Declinaçion.		Declinaçion.		Declinaçion.	
dia	Grad.	Min.	Grad.	Min.	Grad.	Min.	Grad.	Min.
1	14	50	21	57	23	12	18	14
2	15	9	22	6		8	17	59
3		17		14		3		45
4		25		21	22	58		37
5	16	2		28		53		41
6		9		35		48	16	55
		16		41		42		38
8		23		47		36		21
9	17	9		53		29		14
10		15		58		22	15	47
11		21	23	3		14		30
12		26		7		6		13
13	18	11		11	21	50	14	55
14		16		15		49		37
15		21		18		40		16
16		26		20		31	13	59
17	19	10		22		21		49
18		15		24		11		21
19		20		26		1		1
20		25		27	20	50	12	41
21	20	2		28		39		21
22		7		28		27		1
23		12		28		15	11	41
24		17		27		3		21
25		22		26	19	50		1
26	21	0		24		37	10	40
27		5		22		24		19
28		10		20		11	9	58
29		15		18	18	57		16
30		20		15		43		14
31		25				29	8	52

Septiembre. Octubre. Noviembre. Deziembre.

Declinacion			Declinacion		Declinacion		Declinacion	
Min.	Gr.	Min.	Gr.	Min.	Gr.	Min.	Gr.	
1	8	30	2	58	14	15	21	44
2		8	3	51		34		53
3	7	40		44		53	22	2
4		24	4	7	15	12		11
5		2		30		31		19
6	6	40		53		49		27
7		18	5	16	16	7		34
8	5	50		30		25		41
9		34	6	2		42		47
10		12		25		59		53
11	4	49		48	17	10		58
12		26	7	11		33	23	3
13		3		34		49		8
14	3	40		56	18	5		12
15		17	8	18		41		16
16	2	54		40		36		19
17		31	9	2		51		21
18		8		21	19	6		23
19	1	45		46		21		25
20		22	10	8		35		26
21	0	39		30		48		27
22		26		51	20	1		28
23		12	1	12		14		
24				3		27		27
25		36		54		39		26
26	1	0	11	15		51		25
27		24		55	21	2		23
28		48		55		13		10
29	2	12	15	5		24		17
30		30		55		34		14
				55				10

# ANO QVARTO.

Enero.			Febrero.		Março.		Abril.	
Declinacion			Declinacion		Declinacion		Declinacion	
Die.	Gras.	Minu.	Grad. minu.		Grad. minu.		Grad. minu.	
1	23	5	17	21	7	33	4	33
2		0		4		10		36
3	22	55	16	47	6	47	5	19
4		49		30		24		43
5		43		12		1	6	5
6		37	15	54	5	38		28
7		30		36		15		50
8		22		17	4	52	7	12
9		14	14	58		29		34
10		6		39		6		56
11	21	57		20	3	43	8	18
12		42		0		20		40
13		36	13	40	2	57	9	2
14		28		20		34		24
15		18		0		10		46
16		7	12	39	1	26	10	7
17	20	56		18		22		28
18		44	11	57	0	8		49
19		32		36		34	11	10
20		19		15		10		30
21		0	10	54		14		50
22	19	53		32		38	12	10
23		41		10	1	2		30
24		28	9	48		26		51
25		11		26		50	13	10
26	18	46		4	2	14		30
27		41	8	42		38		49
28		36		19	3	1	14	8
29		10	7	56		21		27
30	17	54				47		46
31		38			4	10		

Mayo.			Junio.		Julio.		Agosto.	
Declinacion.			Declinacion.		Declinacion.		Declinacion.	
Grad. Minu.			Grad. Minu.		Grad. Minu.		Grad. Minu.	
1	15	4	12	4	23	8	18	2
2		12		14		4	17	47
3		19		19		0		32
4		27		25	22	55		16
5	16	44		33		30		1
6		31		41		44	16	43
7		13		45		37		26
8	17	5		51		30		9
9		21		56		23	15	52
10		37	23	1		16		34
11		53		6		8		16
12	18	8		10		0	11	58
13		23		14	21	52		40
14		38		17		43		27
15		52		20		34		3
16	19	5		22		21	13	44
17		10		24		14		25
18		33		26		4		6
19		46		27	20	53	12	47
20		59		28		42		17
21	20	11		28		30		7
22		23		28		18	11	47
23		35		27		6		27
24		45		26	19	54		6
25		57		24		41	10	45
26	21	8		22		28		24
27		18		20		14		3
28		28		18		0	9	42
29		38		15	18	46		21
30		47		12		22		0
31		56						29

# ANO QVARTO

Septiembre.			Octubre.		Nouiembre.		Deziembre.	
Declinacion			Declinacion		Declinacion		Declinacion	
Das.	Gras.	Minu.	Gras.	minu.	Gras.	min.	Gras.	minu.
1	8	16	3	15	14	30	21	51
2	7	34		28		40	22	0
3		32	4	1	15	0		9
4		10		24		26		17
5	6	48		47		41		25
6		26	5	10	16	2		32
7		4		33		20		39
8	5	41		56		38		46
9		18	6	19		55		52
10	4	55		42	17	12		57
11		32	7	5		29	23	2
12		9		28		46		7
13	3	46		51	18	2		11
14		23	8	13		18		15
15		0		35		33		18
16	2	37		57		48		21
17		14	9	19	19	3		23
18	1	51		41		17		25
19		28	10	3		31		26
20		5		25		45		27
21	0	42		46		58		28
22		18	11	7	20	11		
23		6		28		24		27
24		30		49		37		26
25		54	12	10		49		25
26	1	18		31	21	0		23
27		42		51		11		21
28	2	6	13	11		22		18
29		29		31		32		15
30		52		51		42		11
			14	11				6



CAP. V. De las leguas que corresponden en la navegacion a cada grado de altura de variacion segun se corre por rumbos diferentes.

**P**Resupuesto segun tenemos dicho que la circunferencia de la tierra, por el su circulo mayor es de seys mil y trezientas leguas Españolas comuner, resulta que a cada grado de variacion de Norte Su corresponden justas diez y siete leguas y media de las que contienen tres mil y quattociētos y veynte y ocho passos Geometricos por legua, y cada passo cinco piés, y cada pie vna tercia de vara segun arriba mostramos.

Lo qual ptemisso si vays navegádo de Norte Sur, y vuestra altura se os ha variado vn grado podreys afirmar que aueys caminado diez y siete leguas y media Españolas, y por ellas quinze leguas Alemanas aque corresponden setenta millas Italiānas. Pero fuera deste rumbo en qualquiera delos otros quanto mas apartados de Norte Su, mas y mas leguas aueys de caminar por cada vno de los grados que varieys de altura, conuiene saber al tenor de la tabla siguiente que es al justo niuelada, y sacada del Comentarador de Pedro Appiano.

Definiendo os de la linea meridiana azia Leste Oeste por cada grado que varieys de altura aueys andado por el	1. Rumbo	17. leg. y 5. sext.
	2. Rumbo	18. leg. y 14. quin.
	3. Rumbo	21. leg. y 1. vint.
	4. Rumbo	24. leg. y 3. quar.
	5. Rumbo	31. leg. y 1. leg.ñ.
	6. Rumbo	45. leg. y 3. quar.
	7. Rumbo	89. leg. y 2. terc.

Por tanto el Piloto ha de tener presente cuenta en to-  
mar muy cogitino la altura del Polo, porque con ella y el  
visto enq̄ ha corrido el vna en su catta el punto donde se  
hallá. Aquí se note que esta tabla de los cinquenta grados  
de altura arriba contiene algunos otros en el sexto y septimo  
rumbo, y ello a causa del Sol y la espiral y la obliquidad  
suya en que estos dos rumbos vienen a cruzar donde el  
vno paralelo al otro, consumiendo en esta linea mas espa-  
cio y trecho de camino. De suerte que si al septimo rum-  
bo en la equinocial por vn grado de variacion correspon-  
den ochenta y nueue leguas y dos tercios hallareys que  
en el paralelo cinquenta le corresponderan noventa y seis  
leguas y en el paralelo sesenta le saldrán cien leguas y vn  
trecho, y en la altura de sesenta grados ciento y seis y media  
y por consiguiente segun mas al polo fueredes allegando,  
Lo qual advertio muy bien el sobredicho commentador y  
nolo he visto tocado en otro libro deste argumento.

¶ CAP. VI. De como por el rumbo, con que se ha  
nauigado se conocra el alongamiento a Leste, o  
Oeste.

Si anida la altura del Polo que aneis variado luego el  
rumbo o rumbos en que aneis nauigado, os mostraran  
las leguas que estais apartado del puerto do salistes y por  
consiguiente sabreis el merisiano en que estais mas al este  
Oeste para cuya claricia mas facil primero conviene saber  
la proporcion que tienen entre si el vn rumbo respecto  
del otro la qual es en esta manera, si nauigais por el pri-  
mer rumbo, por cada grado de variacion Polar allareis vn  
quinto de mas leguas o camino que si uierades nauigado  
por la linea derecha Norte Sur.

Por el segundo rumbo salen dos tercios mas, y en se-  
centavo de mas leguas que si vierades navegado Norte  
Sur.

Por el tercero rumbo salen dos tercios mas.

Por el quarto rumbo salen las leguas dobladas.

Por el quinto rumbo de tanto punto y mas leguas que  
si por el dicho Norte Sur vierades navegado.

El sexto rumbo da dos tantos y dos quintos, mas que  
el camino por linea derecha.

El septimo rumbo sale a cinco tantos y casi vn sesmo  
de mas leguas por cada grado de variacion.

Por manera que navegando pongo por caso fuera del  
rumbo Norte Su hallateis que por el primer rumbo os  
apartais del meridiano propuesto vn quinto de las leguas  
que Norte Su auades de caminar. Exemplo en vn camino  
de ochenta leguas Norte Su os apartais por el pri-  
mer rumbo diez y seis leguas que es el quinto de ochenta  
y por el segundo os apartais treynta y dos leguas que son  
dos quintos. Y por el tercero rumbo os apartais del me-  
ridiano ochenta y quatro leguas que son dos ter-  
cios de las ochenta leguas. Y por el quarto rumbo os a-  
partais ochenta leguas que es otro tanto como de uades  
andar en derecha. Y por el quinto rumbo ciento y ve-  
nte leguas que es tanto y medio mas. Y por el sexto rumbo  
ciento y noventa y dos leguas que es dos tantos y dos  
quintos respecto las ochenta leguas. Y por el septimo  
rumbo quatrocientas y quatorze leguas que son cinco  
tantos y cerca vn sesmo de mas leguas.

CAP. VII. De las leguas de apartamiento que se cor-  
ren por grado en rumbos diferentes.

**A**unque el capítulo precedente lo ha declarado, es aplidamente toda via ponemos la tabla reduzida a leguas y grados segun el rumbo en que se nauega.

Desuiando os de qualquier meridiano, hasta variar vn grado de altura os salen de apartamiento por el	1. Rumbo 3. leg. 1. segun.
	2. Rumbo 7. leg. 1. quar.
	3. Rumbo 11. leg. 2. ter.
	4. Rumbo 17. leg. 1. segun.
	5. Rumbo 26. leg. 1. quint.
	6. Rumbo 42. leg. 1. quar.
	7. Rumbo 88. leg.

Y si variaredes dos grados de altura de Polo doblareys las leguas de apartamiento que aqui estan, y así por con siguiente.

Esta proporción de suso reduzida a minutos y grados de la equinocial corresponde al tenor de la tabla siguiente.

Desuiando os de qualquier incenciano hasta variar vn grado de altura os salen de apartamiento en la equinocial que es el nivel de la longitud por el	1. Rumbo. 12. minutos.
	2. Rumbo. 25. min.
	3. Rumbo. 40. min.
	4. Rumbo. 1. grad.
	5. Rumbo. 1. grad. 1. segñ.
	6. Rumbo. 2. grad. 25. mi.
	7. Rumbo. 5. grad. 2. min.

CAP.

CAP. VIII. De como se ha de echar punto en la carta por fantasia y altura.

**V**Ease conforme a lo que suele andar la nao, lo que puede auer andado, cada dia, en los dias que ha nauegado, que para esto el buen piloto, dende el dia que sale del puerto, ha de assentar por memoria, tal dia anduue tanto, echaron tantas velas, anduue con tal viento, el qual duro tantas ampolletas, tuue calma tanto tiempo, refresco dende tal hora, &c. Y las leguas que segun esta cuenta montaren, tome las entre las puntas del vn compas, y ponga la vna punta suya en el punto de donde partio, y del otro compas ponga la vna punta en la graduacion conforme a la altura en que se halla, y la otra en el Leste Oeste mas cercano. Agora corra este compas por su Leste Oeste, hasta que la punta que salio de la graduacion, se junte con la otra segunda punta del otro compas, que no la tenia assentada en la carta, y alli donde se juntaren, dira que esta su punto y su nao.

CAP. IX. De como se ha de echar punto en la carta por esquadria.

**V**Ease la diferencia de grados de altura Polar, que ay entre el puerto de donde partistes, y el lugar adonde estays, restando la altura mayor de la menor con mucha precision. Agora multiplicad estos grados en minutos de diferencia, por las leguas que responden a cada grado, en el rumbo por donde auey nauegado, y las leguas que assi hallaredes, tomadlas entre las puntas del vn compas del tronco de leguas: y teniendo este compas assirabieror, pongase la vna punta suya, en el punto del puerto de

## LIBRO PRIMERO

estendida azia el rumbo adonde ha navegado la nao, tengafe vn poco leuantada, y del otro compas por drafe la vna punta en la graduacion Norte Sur, en que se lalta la nao, y la otra punta se ponga en el Leste Oeste, hasta que baxando la punta leuantada del primer compas, se encuentre con ella la punta que salio de la graduacion: y adonde se juntaren estas dos puntas, alli es el punto donde esta la nao.

### C A P. X. Del yerro que se padece en todos estos puntos de fantasia y esquadria.

**Q**uando vna nao corre por vn solo rumbo, y va fe camino seguido, en este caso buena y cierta salda la cuenta por esquadria, o por fantasia y altura. Pero quando la nao padece tormenta, o tienc vientos contrarios, o traouosias, como muchas vezes acontece, y anda o y por vn rumbo, mañana por otro todo esto juntado co las corrientes y aguages, y el guisar del que gobierna, especialmente si andays por el sexto o septimo rumbo, con mucho no podreys atinar, ni sabreys por fantasia o esquadria el punto en que vuestra nao se halla. Dexo que la estimarina estan varia quantas son los hombres que por ella se gobiernan. Visto lo qual ha me parecido, amigo lector, hazeros vn tratado y daros vna via con que ceslen todas estas dificultades, si os vale la pena de entender vnas tablas, por que bien notorio es que con todas las reglas pasadas de la arte hasta aqui enseñada muchas y muy muchas vezes, los vnos pilotos se hazen las cinquenta, ciento, y ciento y cinquenta, ya un dozietas leguas mas lexos, que

los otros: y tal dize que há passado vnas islas, y otros que no han llegado a ellas, otros que se tienén por mas attendados nunca osan dezir el punto en que se juzgan, temiéndolo que se descubra su poco saber, y mala quenta que han tenido. A otros acontece amaynar vna noche, y otra y otra recelando la costa estando muy muchas leguas de ella: y tal ay que al amanecer da en la costa, juzgándose muy apartado della. En conclusion, la experiencia de tres vezes que he nanegado, y por lo que a otros he oydo, estoy informado que los mas de los pilotes, andan atino, especialmente en nauegaciones largas por las razones ya dichas, que aunque no quieran confesarlo otra cosa les dita su secreta razon.

# QVINTO Y VLTIMO

## TIMO TRATADO DE LA NAUEGACION por longitud y altura.

CAP. PRIMERO, Es sumario deste tratado y se muestra que cosa sea nauegar por longitud y altura.

**E**L arte de nauegar que hasta aqui se ha enseñado, se funda en derrota y altura. Pero esta que agora pretendemos mostrar tiene principios y reglas muy diferentes: porque solo trata de inquirir dos cosas, la primera el tiempo y grados de longitud que esray al Oriéte o Occidente mas que el puerto donde salistes: y la segunda de que auays de tratar es de reducir este tiempo y grados a leguas segun el paralelo en que esray, y el paralelo del puerto donde os embarcastes.

## LIBRO PRIMERO.

La primera proposicion se enseña por dos vias, conuiene saber, por el mouimiento dela Luna, y por instrumento, que muestre las quantas horas y minutos son en el puerto del embarcamiento. La segunda proposicion se os representa por vna tabla bien clara y facil, la qual luego enseña las leguas que corresponden a cada horay minuto de diferencia en cada vno de los paralelos dēde vno hasta los sesenta grados de altura de Polo.

Pues lo que aqui se pretende es que no esteys atado a fantasia ni esquadria, sino solo a inquirir las quantas horas y minutos son en el puerto donde salistes, en el punto que lo quereys saber por vna parte y por otra saber las quantas horas y minutos son en esse mismo instanti en el golfo donde agora os hallays, porque esta diferencia luego os ha de mostrar quanto estays mas al Occidente o al Oriente, y esto sabido reduziendo el tiempo a leguas por la tabla ya dicha, venis en conocimiento de las leguas que estays alongado del puerto do os embarcastes.

### CAP. II. De como se sabra por la Luna lo que estays Occidente o Oriente, mas que el puerto de vuestra embarcacion.

**L**A Luna en veynte y siete dias y ocho horas escalfas da buelta a todo el circulo del Zodiaco, sin dexar estrella, grado ni minuto, con quien no ay celebrado conjunction, opposicion, y los demas aspectos y alongamientos.

Estamisma en cada vn dia segun su medio mouimien



to anda treze grados y diez minutos y treynta y cinco segundos: los quales repartidos a las veynre y quatro horas que contiene vn dia natural, salen a cada hora treynta y dos minutos y cinquenta y seys segundos.

Pues presupuesta esta velocidad dela Luna que es notoria, pongo caso que en Lisboa a las siete de la noche esta la Luna con vna estrella llamada espiga dela donzella, la qual como parece por las tablas es colocada en este nuestro siglo en el 17. grados y 44. minutos del signo de Virgo: claro es que sia las mismas siete horas yo hallo cõ la baltestilla en el golfo donde estoy que la Luna no esta en conjunction cõ esta ya dicha estrella, sino dos grados y doze minutos mas adelante, desto infirire y hare argumento que estoy mas al Occidente tanto tiempo, quanto ha menester la Luna, para auançar estos ya dichos dos grados y doze minutos. Diciendo en esta manera. La Luna tarda en andar dos grados y doze minutos quatro horas segun su mouimiento medio a las quales ya dichas quatro horas de tiempo corresponden sesenta grados en la equinocial, a razon de quinze grados por hora. Y es assi, que a cada hora de diferencia me responden dozientas y sesenta y dos leguas y media, si nauegue debaxo de la equinocial, y si nauegue fuera della segun el paralelo o altura en que esta y (lo qual enseña la tabla general que pones abaxo) terne tantas menos leguas. Ergo concluyo que debaxo de la equinocial me responde a quatro horas quatro vezes dozientas y sesenta y dos leguas y media que son mil y cinquenta leguas, y della suerte procedo teniendo auiso a que a cada vn grado de lõgitud en la equinocial corresponden quatro minutos de hora, ya diez grados quarenta minutos de hora, y a quinze vna hora, ya treyn

ta grados dos horas &c. Para esto, amigo lector, serane  
cessario que el piloto tenga noticia de vnas tablas o de  
vnas efemeridas, y que tenga algunos mas principios de  
los que ordinariamente se requieren, para la nauegacion  
por altura y rumbo.

Iosepho Moletto Cōmentador de la Geografia de Pto-  
lomeo enel su comento que escriuio en la lengua Tosca-  
na, pone casi en esta conformidad vn instrumento, que sir-  
ue para saber por el, el rumbo en que salio la Luna en el  
puerto de la embarcacion, respecto de alguna estrella co-  
nocida: y luego manda obseruar en el puerto de vuestra  
nao, el rumbo en que sale la Luna con la misma estrella  
por el orizonte, y dize que por esta via se puede saber lo  
que estays alongado al Oriente o Occidente. Pero yo ten-  
go por mas clara y cierta esta otra cuenta, que es la ordi-  
naria que han hecho y hazen los Cosmografos, para venir  
en conocimiento de las longitudes de las villas y ciu-  
dades.

### CAP. III. Como se sabra lo mismo por la Luna en el punto que ella sube o se pone en el orizonte.

**P**Or las tablas, veo el grado y minuto con que la Luna  
subio en el orizonte de mi embarcamento: en el dia  
en que esto quiero saber, y luego como vaya saliendo y  
assome la Luna en el Orizonte de mi nao, pongo a correr  
vna ampolleta horadada de muy buena arena fecha con el  
anillo que se da en el capitulo que se sigue: y dexo correr  
la arena hasta que de allia vn buen rato assome vna estre-  
lla fija conocida de primer grandor, y ella vista esta en o

la corriente de la arena. Mido este tiempo con el peso de la arena teniendo el reguado ceñido que la Luna en este interin puede aver avanzado, y añado ala Luna quinze minutos medio por su semidiametro si es llena, y si es cuadrada añado diez y siete y medio, el qual reguado hecho, fíco en limpio el grado y minuto con que la Luna subio en mi orizonte, y restado de la primera ascension, por el movimiento, se con el tiempo, y por el tiempo las leguas q̄ corresponden al paralelo en que me hallo, valiendome de la tabla que se pone abaxo, y del auiso con que se ha de echar el punto.

CAP. IIII. Como se sabra el alongamiento al Este o Oeste por vn instrumento muy facil.

**S**I poneys cuydado en este instrumento (pues otro no gocio no tiene el que navega sabrovelar en los dias de su navegacion, sin duda serays muy señor y certero del punto en que siempre os vays hallando. Porque como en el instrumento aya puntualidad y vela, podeys descuydar en lo de mas, y satisfazeros con demonstracion. Bien se que no faltara quien ponga dolencias en esta inuenciõ, diziendo que la arena se enhumedece que se estranca, o q̄ no yguala su curso en labonança y tormento, y que el fastidio es muy grande tener siempre vna centinela atada al pie de este nuestro instrumento. Pero a esto se le satisfaze que donde se atravesla la vida y hazienda, y donde el negocio es comun, el que aqui se pide no se puede llamar trabajo ni cuydado, especialmente siendo repartido por sus tandas.

Pues ante todas cosas ha de tener el piloto vn buen astro labio, con sus laminas muy cõplidas, y entèder el vso suyo, q̄

no es tan difícil, que en pocas liciones no lo alcance el qual Astrolabio le ha de seruir para saber las quantas horas y minutos son, por el Sol y las estrellas, los dias que lo quisiere saber.

Itē ha de mādarse hazer vn Relox de arena, escogida ajustada a vnareuoluciō del Sol, lo qual sera facil en vn día claro, dexando la cortecienda q̄ el Sol entra por vna ventana, hasta que día siguiente, tornado otra vez a entrar por ella, buelue a hazer la misma sombra y señal que de primero. Porque lo q̄ deste Relox de arena se pretende es auer vna medida visible puntual, de vna reuolucion solar de: veynte y quatro horas justas, de suerte que cada y quando que acabare de vasiar toda la arena deste relou, podays tener y tengays certificacion que dende su principio al fin, son justas las dichas veynte y quatro horas para cuya precision se hara el ensayo con dos ampollas destapadas, que teagan el aljofar del tamaño que despues ha de seruir. Pongo caso que la arena que ha de seruir al curso de las veynte y quatro horas de que he hecho el ensayo, pesa seys libras vistas. Digo que desta misma arena tomo otras seys libras, delas quales peso tres, para vn relou de doze horas, y tomo vna libra y media para vn relou de seys horas, y desta forma si quiero hago mas ampollas particulares para vna hora, y media hora y teniendo auiso que el agujero del aljofar por do a de correr, no sea el vno mayor que el otro, que en este particular ninguna curiosidad puede ser sobrada.

Esto hecho tomo mi relou delas veynte y quatro horas assi ajustado y el dia dela embarcacion o vno o dos antes, la traetorno para que comience a correr, notando en esse mismo instante mediante el Astrolabio las quantas horas y minutos son, enel punto que assi pengo a correr

la ampolla ya dicha, la qual hora y minuto y dia afsiento por memoria, y todos los dias siguientes de mi navegacion tengo cuenta de trasornar la arena, luego que ella vasiare. Porque este relox cada vez que assi vasiare, en qualquiera parte que me hallo me muestra que en el puerto de Salisoon puntualmente las mismas horas y minutos que fueron quando lo puse a correr la vez primera.

Pôgo caso que a los diez de Março deste presente año de 1585. a las siete horas y quarta minutos de la mañana, començoa correr la arena en el puerto el dia que me embarque. Digo que a los onze de Março, y doze, y veynte, y treynta dias &c. siempre que vasiare la arena, seran en el puerto las mismas siete horas y quarta minutos. Pero no en el puerto de mi nao, porque en el serã mas o menos horas segun que me mostrare el Astrolabio, conuene saber tanto mas temprano, quãto vuiere nauegado mas a zia el Occidente, o si nauego al Oriente, tanto mas tarde quanto el Meridiano de mi nao, es colocado mas al Oriente que el puerto de me embarque, y assi presupuesto el exemplo de suso, si hallo que el astrolabio (en punto que vazia la arena) me muestra por el Sol que son las seys horas y veynte minutos, dire que entre el meridiano de la embarcacion, y el meridiano de mi nao, van a dezir vna hora y veynte minutos de diferencia, y con todo esto estoy mas al Occidente, el qual tiempo reduzido a grados de longitud, a que llamã de Leste Oeste, haze justos veynte grados, presupuesto que en vna hora suben quinze grados de la equinocial, y en veynte minutos de hora (que es vn tercio) cinco grados: y cada quatro minutos de hora (que es vn quinzauo) vn grado.

Pues agora que se que estoy mas alongado al Occidẽte vna hora y tercio, y que en el puerto donde me embar-

que es mas tarde de esta dicha hora y tercio; no quieren  
 he menester mas saber, salvo de entrarme con esta diferen-  
 cia de tiempo en la tabla del capitulo siguiente.

CAP. V. De las leguas que responden a cada hora de  
 diferencia, segun alturas diferentes.

Tabla de las leguas que corresponden a vna hora  
 de diferencia, en alturas diferentes.

Altura Polar.	Leg. por hora.	Altura Polar.	Leg. por hora.
0.	262. y vn segundo.	18.	249. y vn tercio.
1.	262. y cinco doze.	19.	248. y vn quart.
2.	262. y vn quart.	20.	246. y tres quart.
3.	262. y vn octau.	21.	245.
4.	262.	22.	243. y vn quart.
5.	261. y vn segundo.	23.	241. y vn tercio.
6.	261.	24.	239. y tres quart.
7.	260. y vn segundo.	25.	238.
8.	259. y siete oct.	26.	236.
9.	259.	27.	234.
10.	258. y vn segundo.	28.	231. y siete octa.
11.	257. y vn segundo.	29.	229. y vn segundo.
12.	256. y dos tercios.	30.	227. y vn quart.
13.	255. y tres quart.	31.	225.
14.	254. y dos tercios.	32.	222. y vn segundo.
15.	253. y vn segundo.	33.	220. y vn quart.
16.	252. y vn quart.	34.	217. y va segundo.
17.	251. y vn oct.	35.	215.

Altura Polar.	Leg. por hora.	Altura Polar.	Leg. por hora.
36.	216. y vn tercio.	49.	172
37.	209. y tres quart.	50.	168. y vn segundo.
38.	206. y siete oct.	51.	165.
39.	203. y cinco sext.	52.	161. y vn segundo
40.	201.	53.	157
41.	198.	54.	154. y vn quart.
42.	195.	55.	150. y vn segundo
43.	192.	56.	146. y dos tercios
44.	188. y tres quartos	57.	143
45.	185. y vn segundo.	58.	139
46.	182. y vn quart.	59.	135
47.	179	60.	131. y vn quar.
48.	175. y vn segundo		

**E**N esta tabla de uso ay dos columnas de arriba para abaxo, la primera contiene la altura polar, desde la equinocial, hasta los sesenta grados azia el vno y otro Polo. La segunda columna contiene las leguas que responden, por cada hora que esleys mas alongado al Este Oeste, en la altura que esto quisiere de saber. Exemplo, Si corri al Oeste debaxo la equinocial, la tabla me muestra que a vna hora responden dozientas y sesenta y dos leguas y media, y si corri al Oeste en la altura o paralelo de treynta grados, esta misma tabla me señala dozientas y veynte y siete leguas y vn quarto: y si corri en altura de quarenta grados, a vna hora de diferencia de tiempo hallo dozientas y vna legua, las quales dire que estoy mas al Oeste: y si no estuviere mas que media hora, mas al Poniente, como la mitad que son cient leguas y media,

## LIBRO PRIMERO

y si no estoy mas de vn quarto de hora mas al Poniente, digo q̄ estey alongado cinquenta leguas y vn quarto, y assi por consiguiente procedo en esta proporcion. Esto se entienda quando derechamente aueys nauegado por el rumbo Leste Oeste (o aunque ayays entremedias nauegado por otros rumbos) agora os hallays puesto en la misma altura, que tiene el puerto de vuestra embarcacion. Pero quando os hallays en diuersa altura de la que tiene el puerto de la embarcacion, en tal caso aueys de reducir la diferencia que teneys de tiempo a grados de longitud. En esta manera por cada quatro minutos o puntos de hora tomareys vn grado, y por vna hora que son sesenta puntos, tomareys quinze grados &c. Y lo que assi hallaredes de grados, abarcareys con vuestro compas en la graduacion Norte Sur en vuestra carta de marear, y teniendo assi abierto el compas porneys la vna punta en el puerto de vuestra embarcacion, y la otra punta al Oeste derecho, si aueys nauegado al Oeste, o si aueys nauegado al Leste porneys esta dicha segunda punta derecho al Leste. Lo qual assi hecho hareys vna señal secreta en el tocamiento de la segunda punta, y baxando por ella derecho Norte Sur os porneys en frente de la graduacion y altura polar en que os hallays, y haziendo alli vna señal vereys a que rumbo os demora la primera punta (q̄ como dicho es, aueys puesto en el puerto de vuestra embarcacion) y assi visto a que rumbo os demora, multiplicareys las leguas q̄ al tal rumbo corresponden por los grados de altura q̄ teneys de diferencia entre el puerto y vuestra nao, y tantas quãtas sumare esta numeracion esso sera el alõgamiento de vuestra nao. Otros tres modos para saber la distãcia entre dos puntos apartados, entre si en diuersa longitud y latitud (presupuesta la noticia del arco intercepto, qual aqui presuponemos) hallara el antiguo Li-



tor en el cap. 13. de la Cosmografia de Pedro Apiano, que por ser el libro tan manual a todos, y andar el traduzido en nuestro vulgar Romance, nos escusamos de repetirlos aqui.

### CAP. VI. De como se ha de echar punto en la carta.

**S**i desseo señalar en mi carta de marear el pñto en que me hallo con mi nao tomo por cada quatro minutos de tiempo que estoy mas al Leste o Oeste, que el puerto de la embarcacion, vn grado, y con esta numeracion de grados voy a la graduacion Norte Sur de mi carta, y abro vn compas, con el qual abarco tantos grados quantos estoy alongado al Oriente o al Poniente, segun vuiere navegado, lo qual hecho pongo la vna punta del compas assi abierto en el puerto do sali, y luego en su derecha Leste Oeste, pongo la otra punta del compas, y hago vna señal secreta por la qual voy baxado o subido derecho Norte Sur hasta ponerme en frente de la graduacion, en que me hallo con mi nao, y alli digo que es mi punto, y luego tacho por ella que rumbos me demoran todas las demas costas y puertos.

### CAP. VII. De la vtilidad de la navegacion por altura y longitud.

**E**N el capitulo final de la quarta parte deste tratado mostramos el yerro que se padece en los puntos de esquadria y fantasia, segun los echan los que se gouernan por altura y derrota. Pero segun alli apñtamos todos estos yertos se escusan en la navegacion por altura y diferencia

## LIBRO PRIMERO.

de tiempo, que es lo que auemos enseñado en este quinto y vltimo tratado, y tambien lo ensesia aunque no tan copiosamente, el comentador de Pedro Apiano en el su tratadillo que hizo en lengua Francesa, porque como se pays quantos minutos o horas estays mas al Oriente o Occidente que el puerto donde os embarcastes, no teneys necesidad de tener quèta con aguages ni de si vuestra nao es velera o çorrera, ni os pueden turbar las tormentas ni las trauesias, ni vientos contrarios con que aueys volteado, que son las cosas que desatinan en la quèta a los pilotos por muy abiles que se estimen. Y pues aqui amigo Lector, solo teneys necesidad de tener vn buen relox, ora sea con pesas, ora sea en otra forma de muchos muy primos que se hallan con facilidad, ora sea el relox segun auemos dicho de arena muy escogida, que quando querays tener dos o tres o mas relozes de todas suertes para cotejar los vnos con los otros, tanto mas os satisfi reys en la precision de las horas y minutos que son assi en el puerto donde os embarcastes como en el golfo donde os hallays. Tambien podeys tener para mas curiosidad vna ampolleta abierta en sus fondos, y preuenir os assi mismo de vna balança y pesas, delas que tienen los plate ros, los quales os podran seruir en tiempo de cerrazon: porque pongamos caso que al tiempo que la ampolleta mayor vazia su arena, en esse mismo punto es el tiempo muy cerrado, de suerte que no podeys ver ni al Sol si es de dia, ni ala Luna o estrellas si es de noche. Digo ya que en esse punto no podeys ver estrella, con que saber la hora y minuto que es, en tal caso al punto que la ya dicha ampolleta mayor (que segun dicho es ha de señalar las quantas son en el puerto dela embarcacion) vazia su arena en tal caso. Pongo a correr la ampolleta destapada, y siempre

la voy cuando con arena por el su agujero de arriba ha  
 sta que pueda ver alguna estrella conocida, o al Sol, y sa-  
 ber quanto es mas tarde o temprano, en el golfo donde  
 me hallo, de lo que me señala la ya dicha ampollera  
 mayor, desta manera q̄ para esto luego que puedo ver al  
 Sol o estrellas, no consintiendo que la destapada ampolle-  
 ra corra mas, como su arena que a corrido y la pongo en  
 vna balança, y la peso hasta vn adarme, y saco por el peso  
 quanto tiempo y minuto del tengo de diferencia entre  
 el puerto de la embarcacion y el puerto de mi nao. Y por  
 esta via no solo vengo a saber quantas leguas estoy alon-  
 gado de mi puerto, pero aun vengo a saber al justo la lon-  
 gitud de todas las islas y costas que voy descubriendo en  
 el discurso de mi nauegacion, que es vn articulo muy ne-  
 cessario, y hasta agora no del todo apurado. Así que ami-  
 go lector, si poneys la curiosidad y cuydado en los instru-  
 mentos ya dichos, sin duda nauegareys mas seguro, y ga-  
 nareys honra, y reputacion en vuestro oficio a gran pro-  
 uecho de la Republica en general, y de los interressados en  
 particular.

FIN DEL PRIMER  
 LIBRO.

... of the ...  
... of the ...  
... of the ...  
... of the ...

... of the ...  
... of the ...  
... of the ...  
... of the ...

... of the ...  
... of the ...  
... of the ...  
... of the ...

... of the ...  
... of the ...  
... of the ...  
... of the ...

... of the ...  
... of the ...  
... of the ...  
... of the ...

2



# LIBRO SEGVN:

DO DE LA HYDROGRA-  
PHIA, EN QUE SE CONTIENEN LOS

Puertos, Costas, Cabos, Conocencias, Surgideros, Traue-  
sias, Pofos, Entradas, Senadas y Mareas del Mar Oceano  
Occidental, dende el estrecho de Gibraltar, ha-  
sta Ostelanda, y dende el estre-  
cho a Levante:

(?)



Mas va la Nauegacion del Catayo y la China  
traduzida de vn Cosmographo Ingles,  
Con vn discurso del Autor.



¶ Item va la graduacion de las puntas  
y cabos mas señalados.

[?]

## AL LECTOR A VISO.



O te admires (amigo Lector) algunos vocablos extraordinarios, de que usamos en esta segunda parte. Porque como todas las demas profesiones, asi tambien esta de Pilotage tiene recibido su particular termino; y modo de hablar, y entenderse: pero a esto se satisface, con la declaracion que ponemos de los vocablos que son tales.

- Ababor, es la parte siniestra de la nao.
- Estibor, es la parte diestra della.
- Abra, es vocablo Flamencò, del qual tambien usan los Franceses, y significa puerto.
- Fanillones son unos peñascos que salen de la mar.
- Abocamiento, significa la entrada y embocamiento de vn golfo, canal, o puerto.
- Montante, significa la plea Mar.
- Insente, significa la marea menguante.
- Dar vn arrun, quiere dezir vn poco de desuio, o apartamiento.
- Auer cela, significa guardarse con cuidado.
- Lemán, significa al que guya, y enseña la entrada de vna canal, o puerto.
- Ostiales laboca y entrada de vn Puerto o Canal.
- Braça, Braccage, es la medida con que los mareantes miden el fondo y la profundidad de la Mar: y es vna braça el espacio de vn hombre puesto en cruz, tendidos los brazos, y esto q ay de vn mano a la otra se llama braça.
- Tenezò, buena o mala, se dize por el vado en que las au-

coras se tienen bien o mal, porque ay algunas cosas en que la nao no esta segura sobre sus anclas ; respecto q̄ quando la mar anda algo leuantada , se las lleua tras si por falta de la muyn tenezon del vado.

Surgir se dize por la nao, quando ya para, y haze assiento Sobre sus anclas.

Ver el Est, o Oest, o otro viento, se dize por el que se descubre tras vna punta o cabo.

Dar proyz, es echar vn cabo en tierra, para que se tenga la nao.

Poso, y Surgidero cañes lo mismo fino que el poso significa ca menos seguridad y commodidad.

Ca rero, como si dixiessemos carril , significa la canal real, por do ella vama segura y honda.

Estira, es el trecho de vna parte a otra.

Ramera se dize por vn matarcal algo alto.

Corra es vna tierra suzia, Pegajosa y corrediza.

qual suele auer en algunos vados particulares.

Loyar se dize por la nao q̄ por ganar alguna punta o viento haze del caracol.

# CAPIT VLO PRIMERO

De las leguas desde el Bocal de Bayona.  
hasta el estrecho de Gibraltar, a  
buengo de la Costa.



De Bayona de Gascoña al Higuier ocho leguas.	8
Del Higuier al passage dos leguas.	2
Del passage a sant Sebastian vna legua.	1
De san Sebastian a Guetaria quatro leguas.	4
De Guetaria a Lequeytio cinco leguas.	5
De Lequeytio a Vermeo cinco leguas.	5
De Vermeo a Castro ocho leguas.	8
De Castro a Laredo quatro leguas.	4
De Laredo a Santander seys leguas.	6
De Santander a sant Martin cinco leguas.	5
De sant Martin a sant Vicente cinco leguas.	5
De sant Vicente a Llanes cinco leguas.	5
De Llanes a Riba de sella cinco leguas.	5
De Riba de sella a las Peñas de Boçom diez leguas.	10
De las Peñas a Auiles dos leguas.	2
De Auiles a Artedo vna legua.	1
De Artedo a Luarca seys leguas.	6
De Luarca a Nauia quatro leguas.	4
De Nauia a Ribadeo quatro leguas.	4
De Ribadeo a Biberro nueue leguas.	9
De Biberro a sancta Marta quatro leguas.	4



De sancta Marta a Cedera quatro leguas.	4
De Cedera a cabo de Priorum quatro leg.	4
De Priorum a Ferrol dos leg.	2
De Ferrol a Coruña dos leg.	2
De la Coruña a Ceçarga seys leg.	6
De Ceçarga a Mungla ocho leg.	8
De Mungla a Finisteire quatro leg.	4
De Finisterre a Corambeni dos leg.	2
De Corambeni a Muros quatro leg.	4
De Muros a Pontevedra seys leg.	6
De Pontevedra a Bayona cinco leg.	5
De Bayona a la Guardia quatro leg.	4
De la Guardia a Viana quatro leg.	4
De Viana a Villa de Conde seys leg.	6
De Villa de Conde al Puerto de Portugal quatro leg.	4
Del Puerto a Auero nueue leg.	9
De Auero a Mondego nueue leg.	9
De Mondego a Gelis quinze leg.	15
De Gelis al cabo de Carbonera tres leguas.	3
De Carbonera a Rota doze leg.	12
De Rota a Espichel ocho leg.	8
De Espichel al cabo de san Vicente treynta leg.	30
Del cabo de san Vicente a Lagos cinco leg.	5
De Lagos a Villanueva dos leg.	2
De Villanueva a Faro ocho leg.	8
De Faro a Tauris seys leg.	6
De Tauris a Ayamonte quatro leg.	4
De Ayamonte a Lepe quatro leg.	4
De Lepe a Palos quatro leg.	4
De Palos a sant Lucar diez leg.	10
De sant Lucar a Cadiz seys leg.	6
De Cadiz a Trafalgar diez leg.	10

De Trafalgar a Tarifa cinco leguas.

De Tarifa a Gibraltar cinco leg.

5  
1

# CAPITULO SECVNDO

## DE LOS POSOS Y ENTRADAS

de los puertos de España.



Si quisieres posar en el Higuey posas en las onze braças teniendo en descubierro el hospiral de Fonterrabia, y el Noroeste verna dela punta dela isla.

Si quisieres entrar en el Passage no te allegues ala tierra dela parte de Oeste, que yaze vna baxa cubierta fuera dela entrada, y otra baxa ay dentro de partes de Oeste, y guardandore como dicho es, ve a posar al traues dela villa que es al traues del Oeste.

Si quisieres entrar en sant Sebastian entra por medio, y posá cerca del cabo de Nordeste, y si quisieres yr al Cay, estaras en seco.

Si quisieres posar en Guetaria y vas con vendaval, no te allegues al primer cabo dela isla de sant Anton hasta que descubras la puerta dela villa, y despues cerra ala villa quanto pudieres dentro, porque si traes Oeste todo se te hara resbelays.

Si quisieres entrar en Morrico da vn arrun al cabo del Oeste, y entra dentro hasta elorado delas palomas.

Si quisieres posar en la abra de Ondarroa, posá en la trezebraças pareciendo la yglesia dela villa.

Si quisieres posar on Lequeytio posá en las treze braças y no menos.

Si quisieres posar en Yciar, posá en tres braças.

Si quisieres posar delante la villa de Vermeo posá en las diez y seys braças, pareciendo el pino de Mundaca.

Si quisieres posar en Sufata sea en las catorze braças y no menos.

Si quisieres posar o entrar en Portuondo, toma dos partes de marca, que sea el viento mas largo que es Oeste, y sabe que ay resbales por ende vequilado, y entra cerca de la tierra de estibor a saltar en tierra, y posá al traues de la casa de Martin Lopez, pero, daras vn poco de arrun al traues de la yglesia porque sale vn poco la punta, y la maraecha sobre ella.

Si quisieres posar en Machichaco posá en las diez braças al traues de la rastra, venir te ha el Nor. Noroeste de la punta.

Si quisieres posar en el mallar de Plazencia ve por media proa mas ala parte de estibor y descubte toda Santoña, y quando la ayas descubierto echa la ancla del Norte, Nor Nordeste te verna de la punta.

Si quisieres posar en la baya de Portogalete posá en las diez braças, pareciendo sant Anton de Castro por atras.

Si quisieres posar en Castro de Verdiales, y vas con viento vendaval, dáj arrun a la punta de santa Ana, por el muelle nuevo longor de medio cable: y tambien por los resbales, y lleuala vela alta, y dando fondo a la ancla y amaynando la vela sea todo vno, y posaras en cinco braças. Mira que el cable del Su lleues bien gallado hasta diez braças del, y daras el prois al principio del muelle viejo: y si has grande nao daras el prois a las troneras que estan en la cerca de la hermita, y aboya bien los cables con boyas, porque baxo ay

ratones.

Si quisieres posar en Santoña posar en las diez braças y en roco mas adentró del Frayle, y estarás tres o quatro yugos de la tierra.

Si quisieres entrar en Laredo guardate de la punta del Nordete que dicen el Cerradal: y parate guardando la dicha punta lleua bien descubierta la yglesia de nuestra Señora, y posaras romando la punta del Cerradal por la punta de Santoña en quatro o cinco braças, segun la nao que has, y mira que de la parte del Cerradal es la chueca del Norte y ratones.

Si quisieres entrar en Santander puedes entrar por cualquier parte que quisieres segun el viento que has, mas mejores si el viento te conliente dexar la isla de por estibor, y guardate que no te llegues mucho a las peñas de la Hordada, y puedes posar ay baxo de la hermita que dicen san Martio al traves del monte, segun lleuares la nao.

Si quisieres posar en Sardinero posar al traves de la sablera en las diez braças, o ocho como quisieres.

Si quisieres posar al Oeste de sant Martin de la Arena posar a las treze braças.

Si quisieres entrar en sant Vicente de la Barquera, entra dexando la isla de estibor, y ve bien cerca della, y posar al traves de la hermita de la Magdalena.

Otro si quisieres entrar en Riba de Sella tente a la tierra del Este, y posar luego que entrares de vna cruz de palo, aqui corre mucho el agua de arriba especialmente en el invierno, que de Veratro antes sera un tercio de marea que ahora nada.

Si quisieres posar en Riba de Sella toma buena marea, que la agua de arriba correrá mucho, y tente a la parte del Este, que de la parte del Oeste todo es seco, y ve a Juango

de la piedra a mefura de saltar el hóbte, y pofa luego que entres aires de blada la punta.

Si quifieres pofar en Estacones pofa en las treze braças, y ceta del vendual en defcubriendo la ermita.

Si quifieres pofar en Torres, pofa en las cinco braças al traves del cañal del Noi Noroefte en las fiete braças, y te verna de la punta.

Si quifieres pofar en las peñas que es en laalconera de Auiles, pofa en las treze braças, teniendo la torre de la punta al Sudefte.

Si quifieres pofar, o entrar en Pri-bia, pofa acerca de las rocas: ma a qué en medio de la entrada eíta vna roca que ay debaxa mar fobre ella vna braça, y pofa cerca dentro de la torre.

Si quifieres pofar en Artedo, y vas con vendual, es bué pofa hafta Noroefte tomando del Norte, y guardate de llegar mucho ala punta del vendual que yaze vna baxa, y ve dentro, y pofa al traves de Laria vermeja que eíta de la vna vanda del vendual en quatro cinco o feys braças.

Si quifieres pofar en L-haica, dexa la ifta de fanta Maria la blanca de ababor, y pofa en las cinco braças, y guardate de vna roca que yaze en medio de la entrada, y dexala como dicho es, de ababor.

Si quifieres entrar en Nauia pofaras en la abra que es limpio, y tomaras temah por quées puelto de marca.

Si quifieres entrar en Ribadeo, guardate del puntal del Noroefte, y despues que ayas doblado la punta cierra derecho ala arena, y como dicho es, hafta que defcubras el mojon de la franquia, y defcubierto bien yd derecho al mojon, y pofad al traves de la hermita de fant Miguel en

las cinco o seys braças. Aquietaras en franquía del diezmo.

Si quisieres posar en sant Ciprian, dexa la isla de ababor y posa donde quisieres en mas o menos fondo.

Si quisieres posar en Buruelas la cela de vendaual posa donde quisieres.

Si quisieres posar en la abra de Biberio con Nordeste, posa alas diez braças al traues de la sablera.

Si quisieres posar en sant Ioan de Cuevas, ve por medio dela fossa y descubre la sinestra de la isla, y posa en las cinco o seys braças.

Si quisieres posar en la conejera de Varias, abraçala de Oeste, assi mesmo podreys posar en la conejera al traues de las cabañas delos pescadores en las diez o doze braças, o donde por bien tuuieredes que todo es limpio.

Si quisieres entrar en Berezedo ve por media faz, y da arrun ala punta del Oeste, y descubre las casas que estan encima de vn arenal pequeño dela vanda del Sueste, ve derecho a ellas, y guardate no te ailegues mucho ala vanda del Sueste, y posa al traues de las dichas casas junto con la arena en las quatro braças.

Si quisieres posar en Berezedo guardate dela playa.

Si quisieres posar en Cariño posa al traues de las casas en las diez braças.

Si quisieres entrar en sancta Marta toma dos tercios de marea, entrando da arrun al cabo de estibor obra de vn cable, quede la parte de ababor todo es seco, y tomaras por marca la baxa que esta fuera de Varias descubierta por fuera dela isla que esta fuera dela entrada de toda la tierra del Este, y assi yras dentro.

Si quisieres entrar en Cedera, sabe que yaze la enxada Noroeste Sueste, en medio de la dicha abra, al descubrir del

anclazon ay vnaroca que de dos partes de marea es descubierta, y dexa la baxa dela vandede estibor, y ve jto a la tierra de la parte de ababor, y posa altraues de la sáblera en las quatro braças cerrando el cabo de Noroeste con el de Nordeste.

Si quisieres posar en la abra de Ferrol entra por media proa hasta que ayas el traues del castañal del Moymé, y allegate ala tierra de partes del monte, y posa en las ocho braças.

Si quisieres posar en la abra de Ferrol altraues del sable autas dela del Oeste Noroeste.

Si quisieres entrar en la vaya de Beranços que dizen Fontana, guardate de vna baxa que yaze en media proa, y allega mas a la tierra de estibor, y posa en las cinco o seys braças.

Si quisieres entrar en la Coruña da vn poco de arrun ala isla de sant Francisco en las cinco o seys braças, y si no quisieres yr dentro por razon dela costuma posa altraues de la isla en diez y ocho braças, y haras dela del Norte con la isla.

Si quisieres posar en Maspica, entra dentro hasta las veynte y cinco braças escassas, y si quisieres aparejar dende para viadel Este entraras bien ala mar, por las baxas de Baldayo.

Si quisieres entrar en Cormes guardate de la baxa de detrás que yaze al Noroeste bien a la mar.

Si quisieres entrar en Mungia por el Villano sabe que yaze vna baxa al Oeste Noroeste del Villano a la mar dos cables, y ay passage entre los dos, y si quisieres entrar entre la baya y el Villano, vete a ras del Villano y daras arrun ala punta primera que sale bien a la mar y vete sobre la marçá, que

veras sobre sancta Maria , vn poyo de piedras y lleuar las  
 las en vno, y despues pon al Noroeste a sancta Maria , y  
 guardate que no vayas mucho al Sueste por vna baxa que  
 ay al Sueste dela anclazon.

Si quisieres entrar en Mungia por el carrero de la Tur-  
 riana traeras descubierta la Turriana con el cabo de Burre-  
 quanto longor de vna galea , hasta que descubras a  
 sancta Maria de Mungia , y despues como dicho es echa la  
 anclazon.

Si quisieres posar en Finisterre traeras descubierta el  
 sable dela tierra quebrada hasta que passes el centol pora-  
 mor dela baxa que yaze al Norte del centol, y despues ve-  
 te a dentro , y posa al rraues de sancta Maria en quinze o  
 diez y seys braças y no mas.

Si quisieres entrar en Corcobion ve derecho al cabo  
 de ababor por vna baxa que yaze ala entrada , y dexa la de la  
 vanda de esbor , y da arrun ala punta de ababor vn cable  
 largo y ve dentro, y posa al rraues de Corcobion en nueve  
 o diez braças, yras a luengo dela tierra del Este que es muy  
 buen puerto.

Si quisieres yr de Finisteire a Muros por el carrero de  
 las Coberas que yaze Noroeste Sueste tomaras el centol  
 de Finisterre al Noroeste, y corre al Sueste derecho a Mon-  
 teloro , a luengo de la tierra hasta que descubras toda la  
 foz a dentro, y si uieres de boltejar guardate de vna baxa  
 que yaze a media proz, y descubriendo vna casa blanca por  
 dentro de Monteloro, ve la foz a dentro y posa delante la  
 villa en nueve o diez braças.

Si quisieres entraren Muros por partes de Corredo,



pon a Monteloro al Nordeste, y no te allegues a la parte de Corrobedo, que las baxas de Corrobedo salen mucho.

Y quando tuuietes a Monteloro al Nordeste ve derecho a el, o al traues del Monteloro por la parte del Su Sueste yaze vna baxa, por esso dexaras las dos partes de la foz por parte de estibor, siendo la tierra de ababor, posá delante la villa como dicho es, pasando la baxa, que es al Sueste de Monteloro que llamã baxa, toda la foz es sana.

Si quisieres yr a Noya, ve derecho a la isla di Quebra, y dexa la isla de ababor, y vete el rio arriba hasta donde entendières que todo es sano.

Si quisieres entrar en la isla de Saluara de viento Norte, dexa la isla de ababor y descubre las cabañas de los pescadores, y posá en las diez o onze braças.

Si quisieres yr de la isla a la puebla, sabe que ay malas rocas de vna parte y de otra, mas a necesidad ve derecho al Nort Nordeste, y yras en saluo que asy es el carrero.

Si quisieres entrar en Pontevedra, entra por media foz y ve auante dexandola la isla de Donas de anzia ababor, y ve a posar al traues de la torre de Maria y viento Norte en la isla.

Si quisieres entrar en la ria de Cangas o con el viento Norte, guardate de vna baxa que yaze en la entrada de la parte de ababor, y vete delante de Vigo, y posá en las quinze braças.

Si quisieres posar en las islas de Bayona entra por qual quier parte q quisieres, hõrraras los cabos que son suzios por ambas partes en especial de la parte del Su descabo de las estrellas, passa dos farlones, a cabo yaze vna mala baxa cubierta y ve a posar delante de la hermita que esta en la isla de mas al Norte de las diez braças.

Si quisieres entrar dentro de Bayona por la entrada de la

## LIBRO SEGUNDO

Compuerta toma dos partes de marea, que debaxa marno, ay mas de vna braça y meçia de agua, y entra junto de la isla que la parte delcertan todo es seco, y vea posar delante delarrabal en quatro o cinco braças.

Si quisieres entrar en Bayona con vendzual, da vna pogo de artun al cabo de Pasizales, e yras al Nordest quata del Este que asiyaze el carrero, y no apremies mucho la tierra de eslibor, porque al descubrir del arrabal, ay vna baxa que llaman queja debazo del castillo, y posa como dicho es.

Si quisieres posar o entrar en el abrigo de Camiña, ve alcabo de Norte que del Su todo es seco,

Si quisieres posar en Viana del viento Norte, posa al tranes de la villa en las quinze braças, y si quisieres entrar dentro toma leman y buena marea.

Si quisieres posar o entrar en los axonès de Puerto de Portugal, sabe que estos axones son a vna legua al Norte de la entrada y son quatro o cinco islas, dale s artun vn cable, y posa en las ocho o nueue braças, y traeras lu punta del Noroeste. Y si quisieres yr al puerto, alli tomaras lema Aquí ay dos aldeas que se llaman Matufinos.

Si por venturata aconteciere de entrar en la abra de Auero por necesidad, no pudiendo mas hazer, aurás por co nocencia vn asables negros altos como dos leguas de ver el Su, y en la entrada ellã tres mastareos, y pon el vno por el otro, y ve derecho a ellos, y anras debaxa mar tres braças, quando fueres junto con los mastareos, posaluego que el agua corre mucho:

Si quisieres posar en Mondego, posaltriñes del ayglga, y venite ha el Noroeste de la punta, ay tres islas que

Si quisieres posar en Xelis sabe qual abra de Xelis y de Facion de la Berlinga, yazon Este Oeste quatro leguas, y descubierta la entrada, sepas que ala punta de ababor estan vna torre de la vauça de Suelte, y vna hermita, y entra a luengo de la tierra del Norte, y posa luego en descubriendo la concha que es estrecho ay de baxa mar dentro dos braças.

Si quisieres posar en Berlinga passa en las doze braças, y dale pro y salida punta de ver el Su. de la hermita.

Si quisieres posar en el cabo de Carbonera posa en las ocho o nueue braças, mas no es mucho limpio.

Si quisieres posar en Cascaes posa delate la villa en las doze braças, aqui es vn poco fuzio.

Si quisieres entrar en Lisboa por el carrero de san Iacon ve a luengo de la tierra, y da vn poco de arrun a la punta de san Iacon, y guardate del cachopo que yaze acerca, y ve a posar en rasteio delante saneta Maria de Belen a las cinco o seys braças.

Si quisieres entrar en Lisboa por la canal mayor que dicen Alcajar, descubre la ciudad de Lisboa, y descubierta la sablera veras la punta de san Iacon, parece la sablera de ver el Nordeste de san Iacon que assi es el carrero, y traeras la sonda por la banda de estibor, que ay de siete a ocho braças y veras los cachopos que son bacos en treze braças, guardandote del cachopo de la cabeça, y vete al rasteio como dicho es.

Si quisieres posar en el cabo de Espichel en la primera ensenada posa en el banco en las quinze braças.

Si quisieres a Setubal lleua la punta de Espichel descubierta en la punta de la Rabida. quanto longor de vna galea y tras por esta via basta que veas vna torre vieja ala entrada del boçal, y quando vieres la torre ve sobre ella, y ras detro, y

posaras a la primera arena y punta donde estan los arboles, y posa en las diez braças, y dende para entrar es mienester unarea, y no ayas temor de yr sobre la abra, y daras vn poco de arrun a la punta del Nordeste, dende adelante todo el sano lino lo que vieres.

Si quisieres posar en el cabo de sant Vicente, posa en traues de los sables en las diez y ocho y veynte braças. Y si quisieres posar en el cabo de sant Vicēte de Aguiñon, posa en las doze o quinze braças al traues del cabo de Almadiana.

Si quisieres posar en Lagos posa en las siete o ocho braças el Sudueste te verna de la punta.

Si quisieres entrar en Silues toma de dos partes de marea, y llegate al cabo del Este, y yras al ras del altar, ayunta con el altar, y posa passando la primera arena en la parte del Norte en las cinco o seys braças.

Si quisieres entrar en la abra de Faro posa en passand o el puntal de sancta Maria en la primera soz en las seys braças, y toma leman y buena marea para dentro.

Si quisieres posar en la abra de Guadiana posabiē la raga dela tierra, q̄ las baxas salen mucho, y posa en las diez braças y no menos de ocho vn poco de ver el Est de la abra en traues de vna yglesia q̄ esta en el mōte toma lema y marea.

Si quisieres posar en la abra de santi Miguel que es sobre la barra de Lepe, posa al traves de la yglesia en ocho o nueue braças, y toma leman y buena marea.

Si quisieres en la abra de Saltes posa en las diez braças, miriēdo el castillo de Velcan con la yglesia de sancta Maria, y para en derecho la entrada tras la yglesia de Sant Sebastian o de Palos con el camino de los Raneros, que sube de la playá a Palos, que así es la entrada de la ilha honda, ay de baxa mar en esta entrada vna braça, y para pasar sobre ella entra por Sant Sebastian al Norte en las o-

cho braças o en las diez.

Si quisieres entrar en sant Lucar de Barrameda conuene que conozcas las marcas siguientes , sepas que la entrada mayor de sant Lucar yaze Es Sueste y Oes Noroeste allegate a la parte de Barrameda hasta las tres braças y media debaxa mar, y metete la proa a sancta Maria de Barrameda, o trae la fonda de ababor, y hallaras debaxa mar tres braças en la menor agua dela canal, quando fueres al traues de vna mata gorda, alargate dela tierra que alli sale vna punta, y assi yras al pofo , y quando pusieredes la Yglesia de Sanctiago por la Yglesia mayor de sant Lucar ve sobre la villa de sant Luca: por te guardar del anclaz: que bien lo veras, y alargate dela tierra de sancta Maria de Barrameda, q ay vnasmalas rocas al traues de sancta Maria, y dende adelante ve al Norte ala anclazon , y posa en las siete o ocho braças.

Si quisieres entrar en S. Lucar cõ Leuãte por la canal vieja tomaras las marcas siguientes. Sepas, que por esta canal has de dexar el picacho y el ostial de ababor , y quando seays al traues de Chipiona ve a luengo dela tierra sobre la fonda por te guardar del certã y descubre la Yglesia de sancta Maria de Iesus en la punta de sancti Spiritus, y corre assi hasta que descubras todo el rebal en la punta, y quando ayas descubrietto la casa de los pescadotes que esta la mas alta de todas las otras corre al Nordeste derecho la proa a vnos montes de sables que son dela otra vanda del rio en Barrameda que se llaman Midolon , y ve de ay al Nordeste hasta que descubras la Yglesia mayor, y despues vete y allegate a la entrada de sant Lucar, y ve ala anclazon como dicho es , en esta entrada ay debaxa mar tres braças , yaze Nordeste Sudueste.

Si quisieres entrar en sant Lucar viniendo de Sal Medi

## LIBRO SEGUNDO

na no cierras a sancta Maria de la Regla con las torres de Chipiona hasta q̄ descubras el arca de san Lucar por la punta de Sancti Spiritus, y hasta que pōgas vn arbol redondo que esta encima de sancta Maria de Iesus, y pon este arbol con el canto de la Yglesia de sancta Maria de Iesus, y despues ve dentro como arriba es dicho: esto es por que te guardes del picacho.

Si quisieres entrar en Chipiona de Levante guarda de Salmedina que yaze Este Oeste con sancta Maria de la Regla, dexa a Salmedina de ver la tierra y de parte de la mar es sano, y pasada Salmedina ve a posar delante Chipiona en siete y ocho braças.

Si quisieres entrar voltejando sepas que de ver el Sudo de Salmedina ay vna roca oreollada como la isla de sant Antō de Guetaria y otra montaña ay orada de la, y de ver el Este desta sepas quando ayas la tetra pequena desta montaña con el monte redondo (que es mas al Este) vno por otro y la Yglesia de sancta Maria (que es fuera de la ciudad) con la punta de la Mezquita vno por otro fera al pic de la baya. Sobre la qual no ay de baya mas de vna braça y media. Asy conuiene que quando descubrieres a sancta Maria en la punta traeras la marca suso dicha abierta de la vna banda y de la otra, y quando descubrieres las torres de la ciudad la baya le demora a la mar, y puedes leyçar la baya hasta posar.

Si quisieres entrar en Cadiz con Poniente vete al Este quarta del Sueste que asy yaze la baya vete acerca de la gran roca que es descubierta a vn ajuste de la qual al pie della ay siete braças. Dexaras la baya de media proa de abor y no apremies la tierra, hasta que descubras la finisera de la torre de omenage, y despues cierra con la tierra y pasa en las cinco o seys braças.

Si quisieres posar en sancta Catalina posá en las cinco braças truiendola descubierta en dos cables.

## CAPITULO TERCERO

DE LAS CONOCENCIAS DE LA  
costa de España desde Santoña hasta  
al cabo del Pichel.

**S**i quisieredes conocer a Santoña y vienes de la mar en fuera, sepas que de ver el Este se te hara mas alta que no de ver Oeste, y ay tres pilones blancos, de suso se te hara vna alta y pende al Su, y de ver Oeste veras el cabo de quexo, y paramienta la foz que es entre Santoña y el cabo de Quexo que es plata en la ribera, y Santoña es como silla, y a media legua della alavanda del Oeste veras vn monte que tiene arenal de parte del Este y del Oeste.

El cabo de Quexo es vn cabo baxo, y de suso el cabo veras vnas tierras altas, y al pie de la mas alta esta Quexo.

Sobre Santander veras vna montaña alta y sobre la montaña se te hara vna mota pequeña y la cima de aquella mota pende al Nordeste.

Entre sant Martin de la arena y el cabo de Llata se haze vna tierra alta, y de ver Oeste es mas alta que de ver el Este, y al pie de ver Oeste esta vna sablera en q̄ ay buen poso de Nordeste en diez braças, y alomas alto desta montaña está las torres de Liencres.

Si quisieres conócer a sant Martin de la arena, sepas que

de ver el Este estavna montaña, y sobre esta montaña se te haran tres moras, la de ver Oeste es mayor y pende al Sur dueste, y debaxo desta veras los fables.

Si quisieres conocer a sant Vicenre de la Barquera, sepas que se te hara como abra, y de ver Oeste destajada, y veras las torres de san Vicenre.

Los Brueles son las mas altas tierras de España; y son oradados como agujas, y se hazen como Norte Sur, y al pie dela mayor es Llanes, y de ver Oeste veras vna monraña, (mas no es ran alta) con muchos pilones sobre ella que parece Sanroña, y se llama Sarrandiz.

Si quisieres conocer a Torres veras tres altas que son como combellones, y despues del Este veras que la tierra se re delgaza entre las peñas. Y en esta costa no veras tales corbellos y es la mejor conocencia de torres, y si fuera cerca de tierra veras la Yglesia de Guijon.

Si quisieres conocer las Peñas sepas q es tierra baxa, y de la mar se te hara mas baxa, y de ver el Este de las peñas veras los Bricles y se haze golfo por vna parte y otra, y sobre el cabo de Auiles veras vna torre.

Sobre Luarca y Nauia se te hara en la ribera vna montaña grande llana encima, y se va delgazando al Este y al Oeste.

Despues que pases las peñas de Monçon la mejor conocencia que puedes a ver es Mondego, q esta sobre Ribadea vn poco de ver Oeste, y se te hara vn po yo alto solo vn pico encima, y pende este pico al Este, y de ver el Este veras vnas tierras de Mondego hasta sant Ciprian veras la costa hermosa y alta y yaze como Sueste y Noroeste.

Tapia es buena conocencia si fueres en tierra veras el farillon, y veras el cabo que se llama Cabo de Varias y luego de ver Oeste deste cabo veras la conejera, y de ver Oeste dela conejera veras a Varias.



Si quisieres conocer a Varias de ver el Su, se te hara mas alto que de ver el Norte, y se te delgazara azia la mar, y se te hara vna gran foz entre Varias y Ortiguera es inas alta que el cabo de Varias, y se te hara de mar en fuera alta en la ribera, y de ver Oeste de Ortiguera se ha se vn cabo bien alto, que se llama la cãdela de Cedera.

Si quisieres a Cedera allegate ala tierra de baber por la baxa que fina de estibor.

Si quisieres conocer a Prioru y bienes de la mar en fuera, sepas que se hara como isla, y se hara gorda de ver Oeste a la mar, y de ver Su yra delgazando a certan y se haran tres o quatro payos.

Si quisieres conocer la Corusia es buena conocẽcia la torre de Faro, y la alta de san Coral de ver el Oeste, y de san Comal hasta la torre de Faro es tierra baxa, en la mesma torre se te hara como isla.

Si quisieres conocer a Mungia sepas que de parte del Nordeste junto con media legua del Villano, veras vna fablera grande, y tanto ancha es a la vna parte como a la otra, poco mas ancha que de alto, y tiene sobre la fablera vna montañã, y por aqui te auisaras.

Si quisieres conocer a Finisterre y vienes de la parte del Su del cabo, sepas que el cabo se te hara como silla de cauallo, y de ver la mar desta silla se te hara el cabo gordo y redõdo, y veras vnos pillones todos broçados, son seys o siete a la mar.

Si quisieres conocer a Carnota sepas q̃ es la mas alta tierra que ay en esta costa, y de parte del Nordeste parecẽ y se te hara riñoso y todo broçado, y al medio se te hara como vn pilon grande y dos pequeños y la cima del mayor pilon pende ala mar.

Si quisieres conocer a Monteloro y vienes de parte

del Su, sepas que se te hara como isla, y se te tajara por medio la tierra del Su, y se te hara mas grãde, y paramiqtes a la foz que es entre el y Corrobado.

Si quisieres conocer a Corrobado veras vna tierra de suso Melcabo de Corrobado, que del gaza de ver Este y engordaa: Oeste, y veras vna montaña por la parte del Este que parece castillo, y ay desta montaña ala isla de Salbora dos leguas, esta montaña es alta, y de ver el Oeste parece el cabo como desnarigado, y se te hara enchma como motas pequeñas.

Si quisieres conocer las islas de Bayona de Miorla de ver el Su se te hara como semblante de Monteloro, y se te harã sobre la isla tres pilones al certan, mas de ver el Su es el mayor, y sepas que la mejor conocẽcia de llasas que son broçadas y alperas.

Si quisieres conocer a Pañizales y bienes de ver el Su, sepas que veras de ver el Norte de Pañizales tres motas, y la mayor dellas es de ver el Sueste, y de ver Su de Pañizales a sancta Terga que parece a Monteloro, muchos se engañan haziendo de sancta Terga a Monteloro: y entrada de la Guarda a Pañizales se te hara encinta llano, y quando ayas las motas suso dichas al Este, auras Pañizales tambiẽ al Este, y sepas que la tierra mas alta que ay entre Pañizales y el Puerto de Portugal, es el abra de Viana, y parece mucho a Pañizales, en pero es mas alta que Pañizales, y mira quos tiene vn gayo alto, y alcaer desta montaña es Viana de parte del Su, y de Viana hasta la Villa de Conde y el Puerto de Portugal es toda la ribera de sable.

Si quisieres conocer al Puerto de Portugal veras sobre el vnas tierras altas y planas como galla, y al medio destas tierras se haze vn cortador, y la de ver el Norte


es mas alta que de ver el Su.

El monte de Mondego parece isla, aunque no lo es sino aciertan viniendo de la mar en fuera, si quisieres conocer la roca de Cintres y vienes de Galicia, la trafera es toda alta en broçadas de ver el Este mas que de ver el Su, y de ver Norte de las rocas, se te hara la tierra como motas, mas no son tan altas como la roca.

Si quisieres conocer el cabo de Pichel, sepas que es vn cabo hermoso y alto, y de la parte de Lisbona tiene vna grande ablera, y por la parte de Setubar no veras tierra, y por esto lo conoceras, y la alta de Cecimbra veras encima del cabo, porque es mas alta que el cabo, y si quisieres conocer a Cecimbra sepas que tiene de parte del Su vnos pilones como en Deua, y de la vna y de la otra parte del cabo tienecuevas en la ribera, y la punta de Cecimbra de la parte de la mar esta junto con la punta del Oeste.

## CAPITULO TERCERO

DE LAS DERROTAS DESDE  
Bayona de Gascoña hasta Cadiz.

	Azen la punta de Bayona y el cabo de Higuier Nordeste Sudueste nueue leguas.	9
	Yaze el Higuier y Machichaco y la abra de Laredo Este Oeste diez y ocho leguas.	18
	Yaze Machichaco y la abra de Laredo Este Nordeste Oeste Sudueste doze leguas.	12
	Yaze Machichaco y las peñas de Monçon Este Oeste cinquenta leguas.	50
	Yazen las peñas de Monçon y la abra de Ribadeo Nordeste Sudueste quarta del Este Oeste diez y ocho leg.	18

## LIBRO SEGUNDO

- Yaze la abra de Ribadeo y las islas de san Ciprian Es, Sueste, Oes, Noroeste cinco leguas. 5
- Yazen las estacadas de Varias y Ortiguera, y las peñas de Monçon Este Oeste, toma mas del Nordeste Sudueste treynta y dos leguas. 31
- Iten yaze el cabo de Varias y las estacadas de Ortiguera Este Oeste tres leguas. 3
- Yazen las estacadas de Ortiguera y Priorun Nordeste Sudueste ocho leguas. 8
- Yaze la abra de Cedera y Priorun Es Nordeste Sudueste quatro leguas. 4
- Yaze Priorun y sant Francisco de la Coruña Norte Su quatro leguas. 4
- Yaze el abra de Ferrtol y Ceçarga Este Oeste ocho leg. 8
- Yaze Priorun y Ceçarga Es Nordeste Oes Sudueste ocho leguas. 8
- Yaze Ceçarga y la Turiana Nordeste Sudueste ocho leguas, y toma mas del Este Oeste. 8
- Yaze el Villano de Mungia y la Tutjana Nordeste Sudueste, toma del Norte Su tres leguas. 3
- Yaze el cabo de Turiana y el cabo de Finisterre Norte Su dos leguas. 2
- Yaze el centol de Finisterre y el carrero de las lloueras hasta Monteloro Noroeste Sueste cinco leguas. 5
- Yaze el cabo de Finisterre y las islas de Bayona Noroeste Sueste, quarta del Norte Su diez y seys leguas. 16
- Yaze el cabo de Finisterre y la Berlinga Norte Su sefenta y cinco leguas. 65
- Yaze la pñta de Pañizales y la Berlinga Norte Su, quarta de Nordeste Sudueste quaręta y siete leguas 47
- Yaze la pñta de Pañizales y los axones del Puetto de Portugal al Nort Noroeste Su Sudueste diez y ocho

leguas.	18
Yazen los axones del Puerto de Portugal y la Berlinga Norr Nordeſte Su Sudueſte treynta y dos leguas.	32
Yaze la aira de Mondego y la Berlinga Nordeſte Sudueſte diez y ocho leguas.	18
Yaze la Berlinga y la abra de Xelis Eſte Oeſte quatro leguas.	4
Yaze la Berlinga y la Roca Norte Su diez leguas.	10
Yaze la Roca de cabo de Mata palomas Noroeſte Sueſte a dos leguas.	2
Yaze ſancta Maria de Ralada y la abra de Setubar que es en la abra de Setubar, y el cabo de ſan Vicente Norre Su treynta leguas.	30
Yaze el cabo de ſan Vicente y el puntal de ſancta Maria Eſte Oeſte quinze leguas.	15
Yaze el puntal de ſancta Maria y Salmedina, Eſte Oeſte veynte y cinco leguas.	25
Yaze el cabo de ſan Vicente y ſan Sebastian de Cadiz Eſte Oeſte, quarta del Noroeſte Sueſte, quarenta y cinco leguas.	45
Yaze el puntal de ſancta Maria y ſan Sebastian de Cadiz Eſte Oeſte, quarta del Noroeſte Sueſte, veynte y ocho leguas.	28
Yaze la abra de Saltes y Salmedina Noroeſte Sueſte, ſeys leguas.	6
Yaze el cabo de ſan Vicente y cabo de Eſparzel Eſte Sueſte Oes Noroeſte cinquenta y cinco leguas.	55

## CAPITVLO QVINTO

DE LAS TRAVESSIAS DE LA  
mar de España.

<b>A</b> Turiana y el cabo de Clara Norte Su,	177
ciento y setenta y siete leguas.	
<b>C</b> esarga y la torre de Gatafunda Norte Su	
quarta del No. deste Sudueste ciento	
y cinquenta y quatro leguas.	154
<b>P</b> ruero y Sorlinga Norte Su quarta de Nordeste Su-	
dueste ciento y treynta y cinco leguas.	135
<b>C</b> esarga y el cabo de Rana Nort Nordeste Su Sudue-	
ste ciento y ochenta y cinco leguas.	185
<b>L</b> a pñta de Bayona y Arcaxona Norte Su veynte leg.	20
<b>A</b> rcaxona y las aynas de Burdeo Norte Su veynte leg.	20
<b>E</b> l Higuier y el Pertux de España Norte Su cinquēta leg.	50
<b>S</b> an Sebastián y las ballenas de Aix Norte Su sesenta	
y dos leguas.	61
<b>M</b> orrico y San Gil Norte Su sesenta y cinco leguas.	65
<b>G</b> uetaria y Alona Norte Su sesenta y dos leguas.	61
<b>M</b> achichaco y Vjas Norte Su sesenta y cinco leguas.	65
<b>S</b> antoñay Bela Isla Norte Su ochenta leguas.	80
<b>C</b> abó de Llatas y Groya Norte Su ochēta y cinco leg.	85
<b>S</b> an Vicente y Claran Norte Su nouenta leguas.	90
<b>L</b> lanes y Pezinas Norte Su nouenta leguas.	90
<b>V</b> illaviciosa y Ontanao Norte Su nouēta y cinco leg.	55
<b>L</b> os hueros de Tapia y Sorlinga Norte Su ciento y	
cinquēta leguas.	150
<b>L</b> as peñas de Puçon y Sayu Norte Su nouēta y cin-	
co leguas.	95
<b>P</b> ruero y cabo Biego Norte Su ciento y cinquēta leg.	150

Machifaco y Bela Isla Norte Su quatta del Noroeste Suelle nouenta leguas.	90
Cabo de Llata y Ontanao Norte Su quatta de No- roeste Suelle cient leguas.	100
Lastras y Sorlinga Norte Su , quatta del Noroeste Suelle, ciento y treynta y cinco leguas.	135
Cedera y Sorlinga Norte Su ciento y cinquenta leg.	150
Pruero y la abra de Corfa Norte Su ciento y sesen- ta leguas.	160
La abra de Bjuero y la torre de Garafurda Norte Su, ciento y setenta y seys leguas.	176
Las peñas de Pufon y el puerto de Corfa , ciento y setenta y siete leguas.	167
La batra de san Vicete y el cabo Biego Nort Noroe- ste Su dueste, toma vn poço de Norte Su, cien- to y sesenta y ocho leguas.	168
Santofia y el cabo del Monjuy, q̄ es dela parte del Oe- ste de Garafurda cinco leguas Nort Noroeste , Su Suelle: en esta derrota yras junto con Sayn par de Vxente diez leguas, y de Sorlinga quatro leguas, ay en este camino ciento y ochenta leguas.	180
Cefarga y Vxente Nort Nordeste Su Sudueste , yras dela parte de Vxente quatro leguas, ay en este ca- mino ciento y quinze leguas.	115
Pruero y Sayn y Vxente Nort Nordeste Su Suduelle passaras a la man de Sayn tres leguas, y yras a day a Vxente en la espalla del Sudueste, ay de Pruero a Sayn ciento y dos leguas.	102
De Pruero a Vxente en la mesma derrota ay ciento y siete leguas.	107
Varias y Sayn Nort Nordeste Su Sudueste , tomádo mas del Norte Su, ay dozientas y siete leguas.	207

**L**As peñas de Puçon y el Puerto de Monjaola Norte Su, en esta derrota y ras junro en la espalda de Sayn passaras delá mar della dos leguas, y de la mar de Vxente cinco leguas, y va a dar en Monjaola, ay en este camino ciento y treynra y seys leguas.

La atalaya de Santander y el abocamiento del ras Norte Su quarta del Noroeste Sueste ay nouenta y cinco leguas:

Santoña y Sayn Nort Noroeste Su Sueste va a dar cerca de Sayn, ay nouenray ocho leguas.

Machihaco y Claran Nort Noroeste Su Sueste, ay nouenta y cinco leguas.

Sayn y Vxente Norte Su en vna nao que parte vna legua de Vxete de la mar della va a dar a Sayn al Su ay doze leguas.

Vxente y Alilarte Norte Su ay treynra y cinco leg.

Vxente y Sorlinga Noroeste Sueste quarta de Norte Su ay treynra y ocho leguas.

¶ Auiso para vna nao que parte de Santoña yua la buelta de la mar y le da el viento contrario conforme a las derrotas y leguas que corriere para saber donde le salen los puertos de Breaña y Francia.

**V**Na nao que parte de Santoña y corre en busca de Vxente treynra leguas por el Noroeste, y le sale el viento contrario, le sale Sorlinga al Nort Noroeste, tome vn poco del Norte, ay ciento y veynte leguas.

Salen las de Ontanao al Norte quarta del Noroeste y mas del Norte ay sesenta y tres leguas.



Sale Groya al Norte quarta del Nordeste, ay sesenta y siete leguas.	67
Sale e: Haran al Norte, ay sesenta leguas.	60
Sale Bela Isla al Norte quarta del Nordeste y mas del Nordeste ay cinquenta y tres leguas.	53
Sale Vjas al Nordeste quarta del Norte ay quarenta y siete leguas.	47
Sale el Pertux de Bretaña al Nordeste, ay quarenta y ocho leguas.	48
Sale Layron al Nordeste quarta del Este.	
Sale la torre de Cordar al Es Nordeste:	
Sale Arcaxona al Este tomando del Sueste. 4	
Sale Hyguer al Sueste tomando del Este.	
Si corre quarta leguas en esta derrota del Nort Noroeste le sale Sayn al Norte quarta del Noroeste por amor de la punta de Sayn ay cinquenta y cinco leguas.	55
Sale Bela Isla al Nordeste ay quarenta y cinco leguas.	45
Sale Vjas al Nordeste ay quarenta leguas.	40
Sale el Pertux de Bretaña al Nordeste quarta del Este ay quarenta y cinco leguas.	45
Sale la punta de Layron al Es Nordeste ay quarenta y tres leguas.	43
Salen las aynas de Burdeos al Este quarta del Nordeste ay quarenta y cinco leguas.	45
Sale Arcaxona al este quarta del Sueste ay quarenta y ocho leguas.	48
Sale la punta de Bayona al Sueste y toma mas del Sueste.	
Sale San Sebastian al Sueste quarta del Este.	
Si corre en esta derrota del Nort Noroeste sesenta leguas.	60

## LIBRO SEGUNDO

- Sale el Pettux de Bretaña al Nordeste quarta del Norte y mas del Norte ay treynta y tres leguas. 33
- Sale la torre de Coddā al Es. Nordeste y mas y de Nordeste, si corre en esta derrota del Norte quarta del Noroeste cinquenta leguas, le sale la pūta de Saylor a Noroeste ay sesenta y cinco leguas. 65
- Sale el Haran al Noroeste quarta del Norte ay cinquenta leguas. 50
- V**Na nao que parte de Sanctoña y corre por el Norte treinta leguas, y le da el viento contrario, sale la pūta de Saylor al Noroeste quarta del Norte ay sesenta y cinco leguas. 65
- Sale Pelmur al Norte Noroeste ay sesenta y ocho leg. 68
- Sale Claran al Norte quarta del Noroeste ay sesenta y cinco leguas. 65
- Sale Bela lla al Norte ay cinquenta y dos leguas. 52
- Sale Vjas al Norte Nordeste ay treynta y ocho leg. 38
- Sale el Pettux de Bretaña al Nordeste quarta del Norte.
- Sale la torre de Cardan al Nordeste quarta del Este.
- Sale Arcaxona al E. de.
- Si corriere en esta derrota del Norte quarta leguas y le da el viento contrario le sale Saylor al Noroeste quarta del Norte y mas, del Norte ay sesenta y cinco leguas. 65
- Sale el Haran al Norte quarta del Noroeste ay cinquenta y tres leguas. 53
- Sale Bela lla al Norte ay cinquenta y dos leguas. 52
- Sale Vjas al Nordeste quarta del Norte y mas del Norte ay veynete y dos leguas. 22
- Sale el Pettux de Bretaña al Nordeste ay treynta y una leguas. 31

Sale el Pertux de España al Nordeste quarta del Este.

Sale Cordan al Este quarta del Nordeste.

Sale Arcaxona al Este quarta del Sueste y mas del Su  
Sueste.

Sale la punta de Bayona al Sueste.

Si corriere de Santoña por el Norte veynete y cinco  
leguas, y le salta el viento contrario le sale Onta-  
nao al Nor Noroeste ay setenta y dos leguas.

72

Sale Claran al Norte quarta del Noroeste ay sesenta  
y siete leguas.

67

Sale Bela Isla al Norte ay cinquenta y siete leguas

57

Sale Vjas al Norte quarta del Nordeste y mas del Nor  
deste ay quarenta y dos leguas.

42

Sale la punta de Olona al Nor Nordeste ay cinquen-  
ta y seys leguas.

50

Sale el Pertux de España al Nor Nordeste quarta del  
Norte.

**V** Na nao q̄ parte de Santoña y corre por el Nor  
Nordeste treynta leguas le sale Sayn al Noroe-  
ste quarta del Norte ay ochenta y ocho leguas.

88

Sale Claran al Nor Noroeste ay setenta y dos leg.

72

Sale Bela Isla al Norte quarta del Noroeste ay cinquē  
ta y ocho leguas.

58

Sale Vjas al Norte ay treynta y ocho leguas.

38

Sale el Pertux de España al Nordeste ay treynta y cin-  
co leguas.

35

Sale la torre de Cordan al Est Nordeste.

Si corre en esta misma derrota del Nor Nordeste qua-  
renta leguas, y le diere el viento cōtrario sale Sayn  
al Noroeste ochenta y ocho leguas.

88

Sale Claran al Nor Noroeste ay sesenta y tres leg.

63

C

Sale Bela isla al Norte quarta del Noroeste ay cinquenta leguas. 50

Sale Vjas al Norte.

Sale el Pertux de Bretaña al Nor Nordeste.

Sale la torre de Cordan al Nordeste quarta de este.

Sale Arcaxona al Sueste.

Sale el Hiquer al Su Sueste.

Aviso para vna nao que parte de Cesarga en busca de Vxente

**V**Na nao que parte de Cesarga en busca de Vxente en la derrota del Nor Nordeste, y sonda en la entrada del banco en las nouenta braças, si la señal de la sonda es sable menudo y blanco y cascajos de Santiago despedaçados deste parage verna a Vxente al Nor Nordeste. (tomando mas del Nordeste) veynte y cinco leguas ya Norte Su de Saynalas cien braças ay veynte y cinco leguas a Sayn.

Si has a Vxente al Nordeste en las ochenta y cinco braças aura de tierra a Vxente diez y ocho leguas, y la señal de la sonda es sable menudo blanco con vermenpy.

Si has a Vxente al Nordeste en las ochenta braças aura ala tierra diez y seys leguas, y de las setenta y cinco braças aura de diez leguas, y de las setenta braças de tierra a Vxente ocho leguas, y de las setenta y cinco braças quatro leguas.

Si hallares setenta y cinco braças y la señal de la sonda arriesas con sable prieto, entenderas que eres dentro de Vxente.

Si hallares en esta derrota mesma setenta braças o mas

nos y las señales de la sonda hallarás señal de piedra y de haurá sepas que eres de ver Bretaña en el par: ge de Barbara que es de Isla de Bas.

Si eres dentro de Vxente en el parage de Longancos o Alifarte hallaras sesenta braças, y las señales de la sonda sable gordo bermejo haran cierto que eres de ver Cornualla que es planera, y no te atierres como quiera que en la costa de Cornualla hallaras entre los cabos el Este Oeste de los cabos treynta y seys o treynta y siete braças, y si hallares cornoque y grueso como sable grueso mezclado entonces tienes Vxente al Sueste.

Si hallares ochenta braças y no pudieres deuizar donde eres vete al Norte cinco o seys leguas, y si hallares mas fondo sepas que eres al traves de Vxente, y si hallares menos fondo eres dentro en Vxente de ver la canal.

Entre Vxente y Sorlinga no ayen ningun lugar sesenta braças sino menos, y si vuieres a Vxente al Sueste y hallares sesenta y seys braças hallaras pedacos de cornoque y blanco hasta a Vxente ocho leguas.

Si anduieres en el abocamiento y sondares en setenta y cinco braças doblaras a Vxente guatdate de Sayn.

Cerca de Longancos hallarás cinquenta braças cerca del cabo de Alifarte ay quarenta braças, y Alifarte sete hara como dos cabos y ha dos grandes faillones.


De Guadester a Yoso no te allegues a la tierra menos de quarenta braças salvo de dia, o si vuieres corer cerca de Alifarte que sabe que al pie de la bene

## LIBRO SEGUNDO

una y treynta y ocho braças, y yaze con Alifarte y guardetener Nordeste Sudueste, y ay de Alifarte a la Benedi. Sta quinze leguas, y dela benedi. Sta a Guades treynta y siete leguas.

# CAPITVLO SEXTO

DE LOS BRACEAIES DESDE EL  
cabo de san Vicente para el estrecho de  
Gibraltar, y para el cabo  
de Finisterre.

 Obre el cabo de san Vicente dos leguas a la mar hallaras cien braças a vna legua del cabo hallaras sesenta braças, y te seguiran sesenta braças hasta el cabo de Cisnes.

Del cabo de Cisnes en fuera si vienes en busca del cabo de Espiches, sabe que cerca del cabo hallaras pregon, pero si vas en busca de Setubal hallaras estas braças mismas.

Del cabo de Piches hasta la roca yendo en esta derrota hallaras entre los dos sesenta braças, y yendo dos leguas fuera desta roca hallaras ochenta braças.

De vna legua sobre la roca yendo en busca dela Berlinga hallaras sesenta braças, y yendo dos leguas a fuera de la roca hallaras ochenta y cinco braças quanto mas te acerques ala Berlinga yendo a vna legua de tierra hallaras menos de sesenta braças.

Vna legua y media de los farillones de Berlinga, teniendo los al Nordest no podras dar en fondo y teniendo la Berlinga al Suest, yendo por el Nort Noroeste yras por el cáro del pregon, hasta que pongas a sancta Enterga al Est, y despues entraras por el fomo dos leguas a la mar de sancta Enterga, y yendo al Noroest yras por las ochêta y cinco y nouenta braças hasta Corrobodo.

Partiendo de la Berlinga para Finisterre en camino de Nort y Su haziendo este camino justo, hallaras ciento y veynre braças, y si menos hallares seras dentro de la rora, y deí que fueres tan auante como la Guardia, hallaras vasa hasta el cabo y mas adelante.

A cinco leguas del cabo de Finisterre hallaras sesenta y seys braças y teniendo el cabo al Norte y a Monteloro al Nordest tres leguas, hallaras setenta y cinco braças.

A tres leguas de Finisterre teniendo lo al Est hallaras cien braças y vasa, del cabo de Turiana hasta el Villano en vna legua ala mar hallaras nouenta braças.

Del Villano hasta Prior dos leguas a la mar hallaras nouenta braças.

Del Prior al cabo de Varias dos leguas ala mar hallaras nouenta braças.

De Biuro a Tapia puedes ayudarte de Sonda.

Sobre sanr Cipriã alas cient braças seras fuera de la tierra quatro leguas, y sobre la basma delas cient braças ay a la tierra cinco leguas.

Sepas que en toda esta costa hasta el Hyguer de Fuente-rabia a dos leguas ala mar no hallaras mas agua delas ochêta o nouêta braças sino sobre el cabo de Quexo que a vna legua de la tierra ay cien braças.

Sobre el cabo de Machickaco dos leguas ala mar hallaras cien braças.

## LIBRO SEGUNDO

Sobre la entrada del puerto de Portugal de las veynete y cinco braças ay vna legua a la entrada, y de las treynta ay dos leguas, y de las treynta y cinco braças ay a la tierra tres leguas y de las quarenta braças ay a la entrada quatro leguas, y de las cinquenta braças cinco leguas, y de las sesenta braças auras seys leguas, y de las setenta siete, y de las ochenta ocho, y de las nouenta nueue, y de las ciento diez en el canto de pregon ay ciento y veynete braças.

Esta misma sonda del braçaje hallaras sobre Auero, pero desde el puerto de Portugal azia Villa de cõde y Viana es mas pregon q̄ acetca de la tierra, hallaras treynta y cinco y quarenta braças quanto mas azia el Norte hallaras mas pregon.

Si vienes de parte del Norte y quieres yr al Andaluzia para saner quãdo has doblado el cabo de san Vicente y cõ cerrazon sepas q̄ Monchico al Est en las cien braças auras la tierra a tres leguas, y de las ochenta braças abras dos leguas, y de las sesenta y cinco vna legua, estas braças te seguiran hasta que dobles el cabo e via del Norte y Su.

De Monchico al cauo ay seys leguas teniendo lo al Est, y tomando las braças susdichas sabras quando has doblado el dicho cabo de sant Vicente.

Otro si viniendo del Andaluzia quieres yr azia el Norte para fauer quando has doblado el cabo de san Vicẽt e por noche o por cerrazon. Sepas q̄ Monchico al Norte auras al cabo seys leguas en este paraje de las cien braças auras a la tierra tres leguas, y de las ochenta braças a la tierra dos leguas y media, y de las sesenta braças vna legua, tomaras las braças que quisieres segun el tiempo truxieres, y si el tiempo es marero toma las nouenta o cien braças y si es largo tómalas ochenta braças, y si es viento de la tierra tómalas sesenta braças, yendo en este camino adelante en las dichas



braças que tomares la via del Este Oest, quando ayas doblado el cabo fallaras mas fondo de golpe y en esto sabras que has doblado el cabo de las cinquenta y seys o sesenta braças, auras a la tierra vna legua, y de las setenta y cinco dos leguas, y de las çient braças tres leguas, esta fonda te seguirahasta Lagos.

De Lagos al cabo de sancta Maria es mas planera en las sesenta o sesenta y cinco braças ay ala tierra dos leguas, y de las quarenta braças vna legua, y de las çient braças tres leguas y media.

Antes q̄ llegues a la foz de Silues media legua a la mar, entre Albor y Silues, yaze vna baxa que llamã piedra perdida que parece de baxa mar, si por ventura boltejares o quisieres entrar en Silues guardate desta roca.

De Albufera hasta el cabo de Sancta Maria es todo roquedo, de las ocho braças hasta las onze de las ocho hasta la tierra es todo limpio, y de las ocho a la tierra ay casi media legua, y de las doze hasta las quinze es limpio, y dende hasta las veynte y quatro es todo lixoso, y de las veynte y cinco para la mar es todo limpio.

De Albufera al cabo de sancta Maria ay quatro leguas grandes en este parage de las treynta braças auras a la tierra vna legua, y de las quarenta braças dos leguas, y de las sesenta braças auras cinco leguas, y de las çient braças auras seys leguas, porque es el fondo pendiente a la mar.

Del cabo de sancta Maria a la foz ay dos leguas y media, en este parage de las cinquenta y cinquenta y cinco braças ay ala tierra vna legua, de las çiento, dos leguas, de las doziẽtas braças tres leguas.

## LIBRO SEGUNDO

De la Foz a Guadiana ay feys leguas y mar plana y de las treynta braças auras ala tierra vna legua, y delas sesenta y cinco dos leguas, y delas cient feys leguas.

De Guadiana a Saltes ay feys leguas en este parage delas onze braças ay ala tierra vna legua, y de las veynete braças dos leguas, y delas sesenta braças cinco leguas, y delas ciēt braças ocho leguas.

De Saltes a Barrameda ay dōze leguas en este camino delas diez braças ay ala tierra vna legua, y delas quinze braças dos leguas, y delas cinquenta cinco leguas, y de las ciēt braças diez leguas.

De Barrameda a Trafalgar ay diez y ocho leguas, y sobre Salmedina no te acostes a menos de veynete braças de noche, o con cerrazon, y al traues de Rota delas veynete y cinco braças ala tierra ay vna legua, y delas treynta y dos braças ay dos leguas, y delas cien braças ay nueue leguas, y esta sonda sigue hasta Conil.

Sobre Trafalgar de dia no te acostes a menos de catorze braças por guardarte de las baxas.

Al traues de Cadiz delas veynete braças ay vna legua ala tierra, y delas veynete y feys braças dos leguas, y delas treynta y cinco braças quatro leguas, y delas ciento y diez braças diez leguas.

Sepas que de los Corrales de rota hasta san Sebastian de Cadiz por toda la baxa en las doze braças hallaras sable menudo prieto, y de Cadiz hasta Trafalgar hallaras como hauas roxas y blancas, y de los Corrales azia Salmedina hallaras sable grueso como hauas, y ten mientes a esto.

Si quisieres posar en la vaya de Cadiz posa en las doze braças para surgir, y de noche no te acostes a menos si es limpio, y si fuere suzio no te allegues mas ala tierra de de quinze braças, esto se entienda con viento de la tierra.

que si fuere de la mar toma las veynete braças.

De las baxas de Trafalgar hasta la punta de sant Sebastian en derrota de las dos leguas ay diez y ocho braças a la punta de sant Sebastian, y no te acostes a menos de diez y siete braças.

Sobre Salmedina hallaras vasa blanda que no podras sacar la sonda del fondo. Sobre la baxa de Cadiz tambien hallaras vasa pero es muy mas dura que la de Salmedina, y es vasa arenosa, y dura esta vasa azia el Su hasta que pongas a sant Sebastian por el monte de Xerez y dura esta vasa desde las quarenta braças hasta las veynete, y desde que passes el castillo de Cadiz de partes del Nort del mote de sant Christoval de Xerez hallaras corra y arena.

## CAPITULO SEPTIMO

### DE LAS MAREAS COMENCANDO

de Bayona de Gascuña hasta la esclusa a luego de la costa de Francia y Bretaña.

**R**imeramente en el Bocal de Bayona la Luna al Nordest y Suduest quarta del Nort y su pleamar.

En toda la costa de Arcaxon la Luna al Nordest y Suduest pleamar.

En el passo de Salac la Luna al Nordest y Suduest pleamar.

En las ayas de Burdeos la Luna al Nordest y Suduest pleamar.

De las ayas hasta el ras de Ontanaot en todos los puertos Nordest y Suduest pleamar.

El ras de Ontanaot Nordest y Suduest quarta del Norte, y

## LIBRO. SEGUNDO

su plemar.

En la canal de la Yreca la Luna al Est Nordest plemar de corriente.

Dentro en el puerto de Vxente la Luna al Nordest quarta del Est plemar.

En Poreaut y en el Barbaraque, a Est Nordest plemar.

En el puerto de Isla de Bas al Est Nordest plemar.

Al costado de Vxent hasta la isla en derrota al Est plemar de corriente.

En vna vista alamar de Isla de Bas al Est Suest plemar de corriente:

En Galban la Luna al Est Nordest plemar,

En Muriana al Est quarta del Suest plemar de corriente.

En Porlan la Luna al Est plemar.

Altraues de la siete Islas al Est Suest plemar de corriente, y en tres leguas a la mar al Est Suest, quarta al Est plemar.

De las Islas de Bas hasta san Malo, en todos los puertos a luengo de la costa la Luna al Est plemar de altor.

En las de Briac y Rena y en el estrecho de Rocarobas, hasta san Malo y en Sarjuy, y en el puerto de Garnesvic la Luna al Est plemar de altor del corriente al Suest quarta del Est plemar.

En el Cerque Mayor la Luna al Est Suest plemar de corriente en el polo en las treynta braças auas buen polo con viento Nordest.

En la costa de Garnesvic y en dos leguas a la mar la Luna al Suest plemar y en cinco leguas a la mar al Suest quarta del Suest plemar de corriente.

En el cabo de Guia al Suest quarta del Est plemar de corriente, sepas que entre Seca y Meca son las ferreras, es

buena canal para quien la sabe , la Luna al Suest ple-  
mar.

Entre Cerque y Remuy ay vn banco de sable que se llama  
el banco de Ycharre que ay sobre el nuene braças, y ya-  
ze Noroest y Suest ; ve en el cofio sobre este banco  
de medio jusente hasta media marea del Noroest , y  
de mediamarea hasta media jusente del Suest.

En el ras de Blancart que es entre Caldelaga y Re-  
muy la Luna al Suest quarta del Su plemar de corrien-  
te en media canal.

En Remuy y Caldelaga la Luna al Est Suest ple-  
mar.

En Surrebure y en Baraslet y en la Oga la Luna al Suest  
quarta al Est plemar en tierra de altor.

De Remuy hasta Baraslet la Luna al Suest quarta del Su  
plemar de corrientes en la derrota del Est Suest ay treyn  
ta y cinco braças.

De Baraslet hasta el cabo de Caos la Luna al Suest ple-  
mar del altor y de corriente al Su Suest plemar.

En Antifer y en Focan la Luna al Suest plemar, y dura esta  
marea hasta Diepa.

Dentro en el puerto de Diepa al Suest plemar en la herra-  
da de Diepa al Su plemar de corriente, duran estas ma-  
reas hasta Estaples.

En Soman con Agua muerta y viento del Norte la Luna  
al Su Suest plemar de altor, con aguas vivas al Su quar-  
ta del Suest plemar.

En Estaples y en Boloña hasta el cabo de arnes al Su quar-  
ta del Suest plemar de altor.

Al traues de Boloña al Su Suduest plemar de cor-  
riente.

## EL LIBRO SEGUNDO

En Antifer y en Fecan la Luna al Suest quarta del su plemar de altor, y de corriente al Su quarta del Suest plemar, y dura esta matea hasta Diepa en los cabos de Guinçan hasta Escusa encierra y encima los báculos al su plemar: En el Estrecho en media canal a Est Nordest y Oest Suduest plemar.

Del Estrecho hasta el banco del monge la Luna al Suest, quarta del Oest plemar, la cortiente de altor al su plemar.

Del banco de monge hasta Blanca berga la Luna al Suduest plemar.

Entre los bancos la Luna al Su Suduest quarta del Su plemar corriente.

Dentro de la Escusa la Luna al Su quarta del Suduest plemar de altor.

En Ramua al Suduest quarta del Su plemar de altor han aguas viuas, y con aguas muertas la Luna al Nott Nordest plemar de altor, la cortiente duravna hora y media de mas del altor.

## CAPITULO OCTAVO

DE LOS COSSOS DESDE EL RAS  
de Ontanaot hasta Flandes a luengo  
de la costa.



Rimeramete en el ras de Ontanaot viene la primera marca del Suest, y en abecado el ras va la marca sobre el gran Esteuan, y la jugente a la contra.

En la canal de la Yresca viene la marca del Oest quarta del Su

- duest y la jusente ala contra hasta las sesenta braças.
- Entre Molinas y Vxente la marea del Est Suduest y la jusente ala contra yaze la canal Nordest y Suduest.
- En Torno de Vxente dentro las cinquenta braças no ay estanque.
- Entre Vxente y Sorlinga viene la marea del Oest Suduest, y la jusente ala contra yaze la canal Nordest y Suduest.
- Entorno de Vxente y Sorlinga viene la marea del Oest Suduest, y en el cabo del Norte de Vxente bien dos leguas a la mar ay vn lugar de cinquenta y quatro braças que naõ ninguna podra estar porque el cõssõ haze torno y va siempre al rededor.
- De Esteuan mayor de Ontanaot hasta Samaygo la marea te engolfara y la jusente te sacara fuera.
- De Samaygo hasta el Forno viene la marea del Su quarta del Suest y la jusente ala contra.
- Del Forno hasta Forcaot lleva la marea al Nordest, y la jusente ala contra.
- De Forcaut a Barbara te lleva la marea al Est Nordest, tomando del Nordest y la jusente ala contra.
- De Isla de Bas hasta Mauiana lleva la marea al Est quarta del Suest y la jusente ala contra.
- De fuera las siete Islas assi dentro como fuera lleva la marea al Est tomando del Suest, y la jusente ala contra.
- De fuera de Briac viene la jusente del Est y la marea del Oest.
- De Brial a sant Malo va la marea al Est Suest y la jusente ala contra.
- De la Orena hasta el cabo de Febre lleva la marea al Suest quarta del Est, y la jusente ala contra.
- En el ras de Blancart lleva la marea al Nordest y la jusente ala contra.

De Remuy hasta Baraflet lleva la marea al Est y la jusente a la contra.

De Baraflet hasta las islas de san Marcol lleva la marea al Suest quarta del Su y la jusente a la contra.

De las islas de san Marcol hasta la fossa de Colavilla lleva la Marea al Suest y la jusente a la contra.

Si fueres fuera de la derrotate llenala marea al Est-Oest, y si fues dentro de la derrotata re llena la marea al est Suest.

De Laor a Antifer lleva la marea al Est Nordest.

De Antifer a Diepa lleva la Marea al Est Nordest y la jusente a la contra.

De Diepa a Cayo lleva la marea al Nordest y la jusente a la contra.

De Cayo a Boloña lleva la marea al Norte Nordest y viene la jusente del Norte.

De Boloña al cabo de Arnes lleva la marea al Norte tomado del Nordest y la jusente a la contra.

El cabo de Arnes hasta Saucater lleva la marea al Norte, quarta del Nordest y la jusente a la contra.

De Saucater ala hasta Calet por todo el estrecho en media canal lleva la marea al Nordest quarta del Norte y la jusente a la contra.

Del estrecho hasta el banco de Motricas lleva la marea al Nordest, y la jusente a la contra.

Del banco de Motricas hasta el banco del Monje lleva la marea al Nordest quarta del Est, y la jusente a la contra.

Del banco del Monje hasta Blanca berga viene la jusente del Est Nordest y la marea del Est Su Suest.



## CAPITULO OCTAVO

DE LAS DERROTAS DESDE EL

Higuer de Fuenterrabia a luengo de la

costa de Sayn.

- L** Higuer de Fuenterrabia y el Bocal de Bayona Nordest y Suduest quarta del Norte y Su ay diez leguas. 10
- San Juan de Luz y las Aynas de Burdeos Norte y Su ay quarenta y cinco leguas. 45
- El Bocal de Bayona y Punt mala Norte y Su, tomando del Noroest ay diez y ocho leguas. 18
- Punt mala y Cordan Norte y Su quarta del Nordest y Suduest ay diez y ocho leguas. 18
- Las Aynas de Burdeos y Sardinero Norte y Su quarta del Noroest y Suest ay ocho leguas. 8
- Las Aynas y el Pertux de España Nor Noroest y Suest ay doze leguas. 12
- Las Aynas y la Isla de Vjas Noroest y Suest, tomando la quarta del Norte y Su ay veynte y ocho leguas. 28
- Las Aynas de Burdeos y la Oceania Noroest y Suduest quarta del Est ay veynte leguas. 20
- Las Aynas de Burdeos y Claran Noroest y Suest sesenta leguas. 60
- Las Aynas de Burdeos y Sayn Noroest y Suest quarta del Est Oest ay setenta y siete leguas, y passaras del fuera del teniendo al Norte seys leguas. 77
- Sardinero y la punta de san Denis de Layron Norte y Su quarta del Noroest y Suest ay dos leguas. 2
- La entrada de la Gruda y Sardinero Noroest y Suest,

## LIBRO SEGUNDO

- quarta del Nerty Sucinco leguas. 5  
 La isla de Vjas y el Pertux de España Es Suesty Oest  
 Noroest y quatro leguas. 4  
 El Alabardía con la primera punta del bosque Nordest  
 y Suduest quarta del Est Oest ay obra de seys ajustos. 6  
 Los Antiochartes y la punta de sant Estevan de Arcos  
 Noroest y Suest quarta del Est Oest ay seys leguas. 6  
 Desde la punta de sant Estevã de Arcos para abocar el Per  
 tux de España vete al Est Suest.  
 El Pertux de España y el bosque de la Rochela Est Nor  
 dest y Oest Suduest ay quatro leguas. 4  
 Los Antiochartes cõ la punta de fuera de san Denis de  
 Layron Nordest y Suduest quarta del Nort y Su ay  
 vna legua. 3  
 Si tu eres en las ocho braças fuera de sant Estevã de Ar  
 cos , yendo por el Noroest yras junto con las ba  
 llenas a luengo dellas por las ocho braças.  
 El cabo de las ballenas y la torre de Olona Noroest y  
 Suest ay seys leguas, guarda li ay marea que no te en  
 golfes dentro del Pertux. 6  
 Las Ballenas y Yart Norte y Su ay cinco leguas. 5  
 Las Ballenas y la isla de Vjas Noroest y Suest quarta del  
 Est Oest ay treze leguas. 13  
 Las Ballenas y la Orcania Est Oest quarta del Nordest y  
 Suduest ay onze leguas. 11  
 Las baxas de Olona y la Orcania Nordest y Suduest  
 quarta del Est Oest ay diez leguas. 10  
 Las baxas de Olona y la isla de Vjas Est Suest y Oest No  
 roest ocho leguas. 8  
 El puerto de la Mola de la isla de Vjas y la Orcania Nort  
 y Su ay nueve leguas. 9  
 Las Barjas de Olona y S. Gil Noroest y Suest cinco leg. 5

- San Gil y Vjas Est Oest ay quatro leguas. 4
- El clochel de Vjas y la barra de veras aguas, Nort Nordest y Su Suduest ay tres leguas. 3
- El cabo de Noroest de Vjas y Puiler Nort y Su en esta derrota con marca guardar te has que no te eché sobrelas pillantes, y ay siete leguas. 7
- El clochel de Vjas y la punta Nordest y Suduest, yaze esta punta el vn tercio del carrero al certā, y los dos tercios ala isla.
- Vjas y la baxa de Garranda Norte y Su quarta del Noroest y Suest ay doze leguas. 12
- Vjas y el Cardenao y la entrada del Murbian Nort Noroest y Su Suest, ay de Vjas a Cardenao quinze leg. 15
- Del Cardenao ala entrada de Murbian seys leguas. 6
- De la derrota del Puiler a san Lazaro yaze Nort Nordest y Su Suduest ay quatro leguas, para entrar has menester marca.
- El Proler y el cabo del Leomaria de Bela Isla Es Suest y Oest Noroest ay doze leguas. 12
- Yaze la banca de Garranda con la punta de Crusique, Nort Noroest y Su Suest ay dos leguas, y dura la banca Est Suest y Oest Noroest vna legua y media, ay de la banca al Forno bien media legua de canal, y hallaras catorze o quinze braças entre los dos. 2
- Piedra pecia y la punta de la Cruz de Garranda Est Oest quarta del Noroest y Suest ay quatro leguas. 4
- La Cruz de Garranda y la isla de Humeec Nort Noroest y Su Suest ay tres leguas. 3
- La Cruz de Garranda y sant Iayme datruyz Nort y Suest ay cinco leguas. 5
- La Isla de Humeec y la entrada de Redon Nort Nordest y Su Suduest ay quatro leguas. 4

LIBRO SEGUNDO

La isla del Humec y el Forno Norte y Su ay tres leguas.	3
El Forno y el Clochel de Garada Est Oest quarta del nordest y Su duest ay tres leguas.	3
El Forno y el Huic Est Oest ay dos leguas.	2
El Huic y la entrada Derredon Nor Nordest y Su Suduest quatro leguas.	4
La punta de san Iayme Darruiz y la entrada de Latuna Es Nordest y Oest Suduest tres leguas.	3
De la entrada de Latuna yendo al Su Suduest yras al cabo de Por Sanfon ay quatro leguas.	4
El cauo de Leomaria de Bela ylla y Garanda Est Oest toma del Nordest y Suduest por te guardar de la banca, ay ocho leguas.	8
Del Cardenao a Leomaria ay cinco leguas.	5
Vna Nao que parte de Leomaria yendo a Est Suest, yras sobrevna baxa que llaman Blanchez, y al pie della ay quinze braças.	
Vjas y Bela ylla Noroest y Suest ay diez y ocho braças.	
Las Ballenas y Pefmarc Noroest y Suest quarta del Est oest ay cinquenra y tres leguas.	53
De la anclazon de Piola y la puerta del Nordest y Suduest ay tres leguas.	3
El cauo de Leomaria y la punta de ver el Su de Camaray Nort y Su, quatro.	4
Por Sifon y la ylla de Groya Norte Noroest y Su Suest ay siete leguas.	7
El cauo de por Sanfon y Concarneo Noroest y Suest ay quinze leguas.	15
Del cauo de por Sanfon a Bela ylla yendo al Est Oest Noroest no ayas miedo de la jobeta de Claran pero por fati bien acerca y al pie dela jobenta ay quarenta y cinco braças y ay doze leguas a Claran, sale esta baxa al	

- Su Suduest del cabo de ver el Est de Claran vna legua pequena, y por de dentro della ay quarenta braças.
- Yaze Bela isla y Sayn Es Suest y Oest Noroest ay treynra y quatro leguas. 34
- Bela isla y Claran Noroest y Suest quarta del Este Oest ay doze leguas. 12
- El cabo de ver Oest de Groya y la entrada de Blauber Nordest y Suduest quarta del Est ay quatro leguas. 4
- Groya y Claran Est Oest ay siete leguas, en esta derrota ay vna baxa que esta la tercia parte del camino a Claran y los dos tercios a Groya, y se llama la Roca blanca. Ay al pie della veynte y siete braças, y sobre ella no ay mas de vna braça y media y para passar por tierra della sabe que se descubre la hermita de Clarã por parres del Nort de la punta de Paynfaut anchor de dos belas, que trayendo la dicha ermita en vno con la punta y ras sobre la dicha baxa que yaze cõ lo mas alto de Claran Est Oest, aura de Claran a la baxa mas de dos leguas. 7
- El cabo del Oest de Groya y la abra de Duclãs Nor Noroest y Su Suest quatro leguas. 4
- La gran roca que es de ver Oest de Claran y Concarnco yaze Norte y Su ay tres leguas. 3
- El cabo de ver el Est de Claran y Bonauder Noroest y Suest quarta del Norte y Su, y toma del Noroest y Suest media quarta. 4
- La jobenta de Claran y la percha de Pefmarc Est Suest y Oest Noroest ay siete leguas. 7
- Los mojonos de Claran y la percha de Pefmarc Est Oest quarta del Nordest y Suduest. 7
- Pefmarcy Ontanaot Noroest y Suest seys leguas. 6

## LIBRO SEGUNDO

- Peamarc y Sayn Est Suest y Oest Noroest ay treze leguas, en este camino guardar te has si ay marea que no te engolfe dentro en el ras de Ontanaot, y toma mas del Oest porq̃ la marea lleua al Norte diez ho. 13
- Sayn y Vxente Norte y Su quarta del Noreest y Suest, ay doze leguas. 13
- Sayn y Sorlinga Nor Noroest y Su Suest ay quarenta y dos leguas. 42
- Sayn y cabo de Clara Noroest y Suest ay ochenta y cinco leguas, y toma del Es Oest tres leguas. 85
- El cabo de Ontanaot y el cabo del Est de Sayn yazen Est Nordest y Oest Suduest, pero por mejor doblar vere al Suduest, y despues ve al Suduest quarta del Oest que Sayn y las bajas y la puente yazen Est Nordest y Oest Suduest. 2
- Tomando del Nordest y Suduest ay del cabo de Ontanaota Sayn obra de dos leguas, y de Sayn a la puente res leguas pequeñas. 3

## CAPITVLO NONO


### DE LOS BRACEAGES DE LA COSTA

de Arcaxon y del Piteo de Bretaña hasta Sayn

para quien atrauiesſa el camino

del Norte y Su con mas

sus conoçiencias.

 Si fueres sobre el Pertux de España en camino de Nort y Su, sepas que a las sesenta braças a la tierra ay diez y ocho leguas, y de las cinquenta braças quinze leguas, y de las quarenta braças doze leguas, y de las treynta y dos, siete leguas, y en las veynte y quatro braças si hallares vasaferas de parte de Ma

micun y seras cerca de tierra, y si hallares en esta sonda piedra menuda como arveja seras de partes de las Ballenas o de Olona, y en este parage delas Ballenas o de Olona no te acostes a menos de veynte y dos braças, ni de noche o con cerrazon sin conocer la tierra. En las quarêta braças de partes de Mamicun ay vasa como en Pezmarc, Nort y Su de Antiocha en las quarenta braças hallaras en la sonda arena gorda y roxa, y si la arena tirare a baço tomaras el Pertux del Nordeste en quarenta braças, hasta Antiocha dara esta sonda roxa, y no ayas miedo hasta las treze braças.

En el abocamiento del Pertux ay doze braças, y si fueres al Nort Nordeste de qualquiera de los dos Pertuxes de las sesenta braças auras a la tierra diez y ocho leguas.

Si fueres Nort y Su delas Ballenas de las quarenta braças yendo al Nort siempre llevaras cascajo, y delas treynta braças te saldra Antiocha al Nordeste, sepas que este cascajo aura Noroesty Suest como obra de seys leguas.

Nort y Su de Olona delas quarenta braças auras a la tierra diez leguas, en la sonda hallaras como sable de Flandes baço.

Si fueres Nort y Su dela isla de Vjas en las sesenta braças hallaras sable menudo y auras a Vjas catorze leguas, y delas cinquenta braças auras onze leguas, y de las quarenta braças ocho leguas, y de las treynta braças veras a Vjas si haze claro.

Sobre el cabo de ver Oest de Vjas delas quarenta braças auras a la isla cinco leguas teniendo la isla al Nordeste

De las quarenta braças hasta Vjas hallaras como sable de Flandes limpio, peiro sin conocer la tierra no te acostes a menos de treynta y seys braças porque es de partes de tierra.

Dela Orcania ay quarenta braças y al pic della por par-

tes de la mar ay quarenta braças hasta Orcania dũa tambien de luengo como Est Suest y Oest Noroest dos leguas grandes, y en el cabo de partes del Est Suest en el mar foy mo ay debaxa mar dos braças y media, y en el cabeço del Oest Noest ay seys braças, y en medio de entre los dos cabeços ay veynte y veynte y cinco braças, y con grande mar rompe muy fuertemente especialmente sobre el cabo del Est Suest.

Delas sesenta braças auras a Vjas veynte y vna leguas, al Norte y Su dellas, teniendo la isla de Vjas al Nordest de las treynta y quatro braças a ella ay diez y ocho leguas, Al Oest de Vjas ocho leguas, ay vn banco de piedra que ay sobre el diez y ocho. o veynte. o veynte y cinco braças, y dura al Est Oest vna legua.

Teniendo a Vjas al Norte quarta del Nordest de las sesenta braças hasta las treynta hallaras atena baçota.

Al Oest Suduest de Vjas de las treynta y seys braças veras la isla si haze claro al Noroest de Vjas ay lugar de treynta y cinco braças.

En el mar de la Isla de Vjas de las sesenta hasta las veynte y cinco braças hallaras vasa.

Si fuere Norte y Sud el cabo de Leomariz de Bela isla de las sesenta braças auras a la isla nueve leguas no te acerques mas a la tierra que sepas que teniendo Bela isla al Nordest de las sesenta braças veras la isla siendo claro, y de las cinquenta y quatro braças auras a Bela isla tres leguas.

Nort y Sud el cabo de Leomaria de las ochenta braças auras a la isla diez y seys leguas, de las sesenta braças auras al cabo doze leguas de las setenta braças ocho leguas, y de las cinquenta braças quatro leguas.

Teniendo Bela isla al Nordest de las sesenta braças auras a la tierra ocho leguas.



Entre Belaísla y Pezmare en derrota del Est Suest y Oest Noroest ay cinquenta braças.

Entre Claran y Pezmare Est Suest en las sesenta braças seras fuera de la tierra quatro leguas y hallaras vasa en esta sonda y te seguira esta vasa hasta Vdierna.

Sobre Pezmare en las sesenta y quatro braças hallaras vasa auras a Pezmare cinco leguas.

De las sesenta braças sobre Audierna auras a la tierra cinco leguas, hallaras vasa en toda esta barra hasta cerca de Ontanaot, y despues hallaras sable gordo colorado al Su Suest.

De Pezmare cinco leguas ay sesenta y tres braças, y un poco mas ala tierra ay sesenta y cinco braças.

Sepas que al Suduest de Bela ísla y de Groya de las sesenta hasta las cien braças hallaras sonda gruesa de grãdor de arbeja verde mezclado con argela, y auras en las cien braças veynte y ocho leguas a la tierra de Claran teniendola al Norte: de las ochenta braças auras a Claran catorze leguas teniendola al Noite.

Al Su Suduest de Claran de las sesenta hasta las cien braças hallaras sable menudo algo negro: al Su Suest de Claran quatro leguas a las sesenta braças menudo y blanco q̄ parece vasa.

De Pezmare hasta Ontanaot de las sesenta y cinco braças hasta las sesenta o cien braças hallaras sable negro.

Sepas que deste parage quanto mas fueres azia el Oest Noroest hallaras arena mas gorda.

Sepas que al Suduest de Ontanaot de las sesenta hasta las cien braças hallaras sonda mas gruesa de color negro como de grano de nijo negro, y destas cien braças auras a Claran al Est quarta del Nordest veynte y ocho leguas, y a Ontanaot al Nordest veynte leguas.

## LIBRO SEGUNDO

En las sesenta braças sobre Ontanaot hallaras como granos de arbeja bermejos, pero si fueres mas a Sayn hallaras sable gordo con algunas arestas.

De Ontanaot al Norte delas sesenta y quatro braças ternas a ella cinco leguas y sera como vasa.

La sonda dela Gola del rasés sable bermejo con vn poco negro y pedaços de cascajos.

La sonda de Sayn es sable mas gruesso bermejo lo mas cascajos, que el de suso dentro delas cinquenta braças es roquedo.

Al Suduest de Sayn delas setenta hasta las cient braças hallaras sonda gruessa mezclado con cormichones, y de las setenta y quatro braças auras a Sayn ocho leguas.

De las sesenta braças y sobre Sayn teniendola al Nordest auras a Sayn cinco leguas, y de las cinquenta tres leguas a el.

Teniendo a Sayn al Norte quatro leguas a la mar hallaras sesenta y quatro braças y vasa muelle Sayn al Nordest quatro leguas a el hallaras sesenta braças y cascajos como lenteja, a ocho leguas de Sayn teniendola al Est Nordest hallaras sesenta y seys braças y cascas como lentejas.

La sonda dela Yresa es sable mas gruesso que el de Sayn y mas cascajos.

Si hallares en la sonda cascas de Santiago y vasa seras de ver Molina, y en las sesenta y cinco braças deste parage vete al Norte por doblar a Vxente guardate del.

La sonda de Vxente es sable menudo con cascajos blancos, y con bermejin menudo teniendolos al Nordest, y si fuere todo bermejo ternas a Vxente al Suest quarta de Est.

Entre Sayn y Vxente en derrota del Norte y su quarta del Noroest y Suest ay cinquenta braças, y nete abaxes de

las sesenta braças, y si ay maica vete al Norte Noroest en estas braças, en lugares ay saldá fonda que hallaras mas agua y tambien menos.

De Sayn a Vxête yendo por las sesenta braças yras fuera de Laystin dentro obra de dos leguas y junto cõ los farrillones de Vxent ay quarenta y cinco braças.

Teniendo a Sayn al Suest quatro leguas a el hallaras sesenta braças en la sonda arestas y sable y piedras.

Al Suduest de Vxent delas setenta hasta la cien braças hallaras sable menudo y blanco y como cabeças de cormijones dos o tres en el plomo, delas cien braças auras a Vxête veynte y quatro leguas. Ytem en media canal hallaras como saluado, y delque passas la media canal hallaras sable menudo.

Si eres en el abocamiento dela canal de Flandes en las setenta y cinco braças en qualquier lugar que seas yendo destas braças al Su Suest doblaras a Sayn al Nordest.

Si tuuieres las Ballenas en las cien braças auras a ellas veynte y cinco leguas, y en las nouenta braças ay veynte y dos leguas, y delas ochenta braças diez y nueue leguas, y delas setenta braças treze leguas, y de las cinquenta braças diez leguas, y delas quarenta braças siete leguas, y de las treynta braças quatro lèguas, y delas veynte braças vna leguas Norte y Su.

De Vjas en las ochenta braças auras a Vjas veynte y siete leguas, y delas setenta braças quinze leguas, y de las cinquenta braças doze leguas, y delas quarenta braças nueue leguas.

Dela Orcania ala Isla camino de Norte y Su hallaras de de quatro o cinco leguas, treynta y cinco o treynta braças y dende para la Isla son daras menos.

## CAPITVLO DEZENO

DE LOS BRACEAGES DE LA CO-  
sta de Arcaxon y Pitao y Bretaña hasta Sayn  
a luengo dela costa.

**D**e partes del Su de Arcaxon hasta la barra de Bayona auras comunmente delas cien braças diez leguas, y delas nouenta nueue leguas, y delas ochenta ocho leguas, y delas setenta siete leguas, y delas sesenta seys leguas, y de las cinquenta braças cinco, de las quarenta quatro, y delas treynta dos leguas. En esta costa si se aconteciere a posar con tormenta desde Bayona hasta la Esparra no poses en monds de veynte y cinco braças porque rompe la mar con vna tormenta, y de Arcaxon hasta las aynas delas tre yntra braças auras a la tierra tres leguas al Ocíd Suduest, de Cordan en dos leguas a la mar hallaras veynte y dos braças.

Sepas que sobre la Esparra en las quarenta y cinco braças hallaras arena valosa, y auras cinco leguas a la tierra.

Al Suduest delas Aynas de Burdeos delas veynte y siete braças veras las Redondelas, si haze cláro y delas treynta y dos braças auras alas aynas quatro leguas.

Teniendo las Aynas al Nordeste y yendo derecho a ellas luego las veras de golpe, y asi conocerás que vas sobre ellas, y en la sonda hallaras sable negro.

De partes del Su delas Aynas de Burdeos a cerca dellas hallaras treze braças y sable negro.

Delas Aynas hasta el Pertux de España por noche o por cerrazon no te abaxes delas veynte braças.

En la derrota de las Aynas y Sardinero ay diez y ocho

braças, y deoque doubles <sup>te puedes acostar ha-</sup>

<sup>Asi las tres</sup> Si eres de ver el Est del Pertux traeras en el plomo vasa y arena delgada, y si eres de ver el Est del Pertux traeras la sonda gorda, y así sabras de qual parte eres.

En el cabo camiento del Pertux de España hallaras doze o treze braças.

Si tu partes del Pertux de Bretaña toma las diez y seys braças y en do la via del Oest-Noroest, no ayas miedo de las baxas de Olona a tiro de bailesta de las Barjas por partes del mar hallaras treze braças.

A las Ballenas no te acostes a menos de veyntey dos braças.

Entre las Ballenas y Vjas en dettora ay entre los dos treyntebraças.

Entre Belaílla y Pezmar en la estira hallaras cinquenta braças, y no te abaxes dellas que al pie de la jubenta de Old ran ay quarenta y cinco braças, y por dentro de la jubenta quarenta braças y esfable negro.

Junto con el cabo del Oest de Bela ílla ay quarenta y cinco braças y fable prieto.

Entre Pezmarc y Sayn no te abaxes de las cinquenta braças, y si ay marca guarda no te engolfe dentro de las de Ontanaot.

Vna nao que parte de Bela ílla y quiere doblar a Sayn no se abaxe de las cinquenta y seys braças, y si el tiempo es marero tomo las sesentabraças, y si es viento de la tierra tome las cinquenta braças, y baxa se si pre al Oest Noroest, y si vas en esta via si pre lleuara su braccage q primero tomo, y luego doblando a Sayn hallara mas fondo de golpe por donde sabra que ha doblado a Sayn.

Del cabo de Ontanaota Sayn ay dos leguas al ca E de

## SEGUNDO

los farillones, y deffos farillones...  
 leguas y media, ay sobre esta puente doze leguas ay dos  
 quando ay mar o corriente tome la mar maravillosamen-  
 te, por ende guardare de sta punta que es muy peligrosa a  
 cerca desta puente, de partes dela mar ay quarenta braças,  
 y por dentro al encuentro desta puente también hallaras qua-  
 rentabraças, y yaze esta puente con la isla de Sayn, y con el  
 cabo de Ontanar Nordest y Suduest, y quarta del Est  
 Oest todo en obra de quatro leguas, por esso guarda las cin-  
 quenta braças sino ves bien con el ojo.

Veniendo de Bela isla para Sayn en la abta suso dicha del  
 Oest Noroest, y por las braças suso dichas, y segun lleuas el  
 tiempo quando seas tan auante como Sayn hallaras vn bñ  
 co de corra y sale mucho alamar de agua seguida, y halla-  
 ras sobre el quarenta y cinco o cinquenta braças segun el  
 parage que fueres no te espantes si primero has traydo el  
 braceage de las cinquenta y cinco o sesenta braças que lue-  
 go saldras del, porque dura muy poco de traves, y bregona  
 ras la agua de golpe, y en esto sabras que has doblado a  
 Sayn.

Entre Pezmarc y la punta de Sayn en la estita de entre  
 los dos hallaras quarentabraças y yendo con viento de la  
 tierra por las quarēta y cinco braças doblaras a Sayn y por-  
 faras bien cerca del, y esto seruiendote tanto de la jusente  
 como de la marea desde Audierna hasta que dobles a Sayn.

CAPI

## CAPITULO ONZENO

DE LAS CONOCENCIAS DE LA  
costa de Arcaxon hasta el Pernix  
de Antiochia.

**D**E Bayona de Gascoña a Mimifan ay diez leguas. Mimifan tiene vn clochel.

De Mimifana Bizcarrosa ay quatro leguas y tiene vn bosque dentro la tierra como gabiade vna carraca.

De Bizcarrosa a Arcaxon ay quatro leguas, y en Arcaxon se haze grande bosque a luengo junto con la agua, y es este el mayor bosque de toda esta costa. De la parte del Suduest ay vn bosque como media legua, y tambien tiene otro bosque junto con la agua que parece como vna mota gruessa y negra.

De Arcaxon a çarauz ay ocho leguas, çarauz tambien tiene vn bosque, pero no es tan grande como el de Arcaxon, y esta mas adentro la tierra, y te parecera el bosque como silla de cavallo degollado en medio.

Quando seas al su traues, de çarauz ala Esparra ay cinco leguas. La Esparra se haze como motas pequenas.

Dela Esparra al passo de Solac ay cinco leguas, y sancta Maria de Solac parece vna nao que va a todas las velas dela mar en fuera, y esta cerca la mar.

Cordã es vna torrealtra que esta sobre la mar sobre vnos secanos, y entre Cordan y sancta Maria de Solac es el pujo blanco, que es vn pujo de arena el mayor que ay entre Cordan y Solac.

En las Redonde las son tres grandes pujos de arena, y el mayor esta de ver el Est, y estan cerca el vno del otro casi.

## LIBRO SEGUNDO

al Suduest, de estos pujos sale la cabeça del Ayna ala mar obra de dos leguas grandes.

Sardinero es en el cabo dela isla de Layron de partes del Suduest con tres o quatro poyos de arena pequeños y pen de anzia la mar, y Layron es isla.

Entre Sardinero y las Redondelas veras el clochel de Marenas si eres al su traues que es vn clochel alto y agudo.

La torre de Layron se haze dela mar en fuera como vela de nao, y tiene de partes del Noroest tres molinos apartados vnos de los otros buen pedaço adelante de estos molinos veras el clochel de san Denis de Layron acetca del vn bosque de siete o ocho arboles.

En la isla de Rey si eres en el abocamiento del Pertux de España veras a sancta Maria la blanca que parece que va vn nao ala vela.

De partes del Oest de sancta Maria la blanca veras el clochel de sant Esteuan de Arcos que es en la ribera al traues delas Ballenas, y junto con el de partes del Oest tiene vn Molino y vna casa, y de partes del Suest veras tres o quatro molinos de viento en la punta de las Ballenas se haze como motas y pedaços de arena.

Yart tiene de partes del Oest vn bosque grande luengo aunque no es muy alto al cabo del Oeste deste bosque veras vna Yglesia grande que esta de luengo dela costa.

Olona tiene dos o tres torres y vn clochel de ver el Oest Noroest, media legua de su entrada son las barchas de Olona que salen de tierra obra de quatro leguas, al pie dellas ay treze braças.

San Gil tiene vn clochel alto el mas alto de toda la costa.

La isla de Vjas es llana y baxa, en medio es lo mas alto, y



tiene vn clochel de comunal tor, o de ver Oest del clochel tiene dos o tres molinos de viento, y en el cabo del Noroest dela isla tiene dos farillones, y dura la isla de longor dos leguas pequeñas.

## CAPITVLO DOZENO

DE LA MEMORIA DE ARCAXON  
y dela entrada de entre las dos Islas.

**A**rcaxon tiene dos bosques junto con la mar, y de partes del Norte se llama el bosque de nuestra Dama, y hazese luengo junto con la mar. Este bosque esta en el cabo del Su de la entrada a dentro, y de partes del Suduest veras el otro bosque, y se haze gordo y negro, que se llama el bosque de la Raos, quando vengas dela mar en fuera por el cabo del Nordeste veras el bosque de la Raos al Est y no tomes nada del Nordest, y vere derecho a el porte guardar de la punta de la isla del Su que sale mucho a la mar, y de partes del Suduest del bosque de la Raos veras por encima vnos poyos de arena bosque, y desque seas tanto auante como la punta de la isla del Su, acercate a ella por guardarte de vn banco que echa la isla al Norte: y quando seas dentro de las dos islas y en el carrero de tierra vete al Norte tomando del Noroest por guardarte de vn banco que es al traves de vn bosque de nuestra Dama de Arcaxon, el qual banco se descubre en baxa mar de aguas vivas. Y sabe q quando descubrieres el clochel de Comprian por la tierra del Su a la Congrua de Arcaxon (que es la primera junto con la primera tierra del Su) como digo quando entrates por esta entrada no ve

## LIBRO SEGUNDO

ras ninguna de las dos islas, porque la mar los cubre casi de pleamar, y tambien contra la costa no los podras ver, por quanto se n de arena, pero no dudes de fiarte en estas marcas: ay en lo mas fomo desta barra tres braças de baxa mar, durar te han estas braças longor de vn cable. Ay al pie desta barra de paites dela mar siete u ocho braças, y desque seas dentro la barra hasta que seas tan auante como el cabo delas Islas de partes de tierra, no hallaras menos de cinco braças de baxa mar, que así esta el carrero.

## CAPITULO TREZENO DE LAS ENTRADAS A LOS PVER- tos de Francia y Bretaña hasta el Forno.

**S**I quisieres entrar en la canal de Burdeos, por el carrero dela Ayna ( que es el mayor carrero) pon la torre de Cordan al Est, y la gran Redondela (que es de ver el Est) pon al Nordeste quarta de Nort, y entonces seras ala entrada dela ayna, y haras la via del Nordeste quarta del Norte, y prosigue hasta que pongas los poyos mayores que ay en la fablera de Bergesrac al Est Nordeste, vete luego al Nordeste hasta que pōgas a Cordan con sancta Maria de Solac entrambos abiertos como anchor de vna vela: y como sea Cordan de partes del Nordeste seras al traves de la Mauesa, que se te queda por estibor: y ternas la gran Redondela al Norte quando ayas doblado ala Mauesa. Otro si ternas a Cordan al Suest, quarta del Su, despues vete derecho por te guardar dela Mauesa ala tierra negra, y llevaras el clochel de Baos por

medio de vna mota que se haze en la mitad de la tierra negra, y guardate de traer el dicho clochel anchor de vna vela por encima del cabo de la tierra negra, porque estarias al pie de la Mauesa y de la tierra negra, con el qual auiso vete a luengo de la costade partes del Norte.

Si vienes de la Rochela para entrar en este carrero, no te acostes ala Ayna a menós de las doze braças hasta que pógas las marcas susodichas, en esta entrada la marca se echa sobre la Mauesa y la jufente sobre la ayna. No te acostes de diez o onze braças. Entre la Ayna y la Mauesa hallaras veynete y dos o veynete y quatro braças, y por esta parte tambien la Mauesa esta a pique como la Ayna.

Entre la sablera de Berjerac y la tierra negra ay vna playa que sale a fuera y dura hasta la tierra negra,

Si vas de España y quieres entrar en la canal de Burdeos por el passo de Solac, pon a Solac al Est Suest y el pujo biáco al Est Nordest, y haz la via del dicho pujo blanco y yrás entre las oliuas y el cabiron, y vete dentro al Est Nordest hasta que traygas el castillo de Arrognete descubiertó por la punta del bordon, anchor de vna vela, entonces seras en la canal de la tierra y hallaras mas agua. Dexa la marca de pujo blanco y vete derecho ala punta del bordon lleuádo el dicho castillo descubiertó de la dicha punta, y vete dentro para donde quisieres, ay en esta entrada de baxs mar dos braças de casás. Esta entrada cada año se pierde y se haze mas estrecha.

Si quisieres entrar por entre Cabiron y Cordan lleuando Cordan al Norte y sancta Maria de Solac al Est Suest mira la punta negra del bordon, y pon esta punta con vn bosque redondo (que esta mas adentro de la canal que Arrognete) abierto de la punta como anchor de vna vela, ó en rno (yédo en esta marca) lleuaras la dicha punta del bordó

## LIBRO SEGUNDO

al Nordest quarta del Est y vete asy hasta que el castillo de Arroanete, pongas abierto dela dicha punta lógor de dos velas, entonces seras en la canal dela tierra y hallaras mas agua. Despues vete dentro para adóde quisiere, y ay en esta entrada de baxa mar de aguas viuas dos braças, y es mas ancho que la entrada del passo.

Si entras por qualquier destas dos entradas y vienes eó viento Suest por yr mas de Lo sabe que has el cabo de las oliuas de mas ala mar con sancta Maria de Solac Est Nordest y Oest Suduest con la torre de Cordan Nort y Su, no te acostes a ellas a menos de quatro braças yēdo para dentro, pero hasta que pongas a Solac al Est Suest no te acostes a las oliuas a menos de siete braças.

Si quisiere yr azia Blaya por te guardar del banco delas Margaritas siempre lleuaras por la punta del Noroest de Mexias, y namota negra de arena, laqual mote es dela parte del Noroest dela dicha punta ala decayda de vnos arenales, y descubriēdo la dicha punta y trayendola en vno seras con las Margaritas y vete anfi a esta mota descubierta, hasta que pongas la Yglesia parrochial de Arroanete en vna con la primera pūta (que es de ver el Suest de Arroanete) y no te acostes dela villa a menos delas diez y seys braças de baxa mar.

Desde Talamon, hasta cerca de sant Saurin ay poca agua, y no poses de partes del Est de Talamon siendo acerca del con gran nao porque ay poca agua, pero de ver el Oest de Talamon ay diez o doze braças.

Si quisiere entrar en la canal de Burdeos por entre la Mambesa y el Cameo ve tras el clochel de Baos por la primera sablera que es de ver Oest dela tierra negra, en la qual sablera se hazen dos motas de arena, traeras el dicho clochel por la mota que es de partes del Oest en vno, y esta

mota esta en lo mas alto de toda la sablera, y la ternás al Est quartadel Nordest, ay por este carrero quatro braças y media escasas de media marea.

Entre Talamon y sant Saurin ay vna tierra blanca como beuchep y toma esta tierra al Nor Noroest, y vete derecho al Su Suest y así yrás al castillon, y despues a luêgo la tierra hasta yr a san Martor de Pollas, y dende atrauiellá a luengo dela isla de Argentin dando arrun a la punta de Blaya.

Si quisieres entrar en la canal de Burdeos por la entrada del codo que es entre las dos Aynaspon a Cordan abierto del poyoblanco por la punta del Nordest, digo por la parte que tome ala cayda del dicho poyo, y vete en esta marca hasta que entres en la gran canal, y de baxa mar por este carrero dos braças y media.

Si quisieres entrar por el pertux de España para yr a la Rochela yaze este Pertux y el bosq̄ dela Rochela Est Nordest y Oest Suduest quatro leguas: llevaras por marca las dos torres dela cadena abiertos la vna dela otra anchor de vna vela, y el clochel de sant Nicolas abierro de la torre de ver el Suest anchor de vna vela, y vete en esta marca hasta q̄ pongas la punta del plomo cō la punta de Aleluya en vno, entonces serás al traues dela punta de Alabardin, y vete a posar al bosque en las seys braças ala punta del bosque de Berlest, y el Alabardin Nordest y Suduest quarta del Est Oest, ay obia de seys ajustes ala primera tierra, y trae te da la villa de la Rochela descubierta por la punta del bosque, y no aurás miedo del Alabardin.

Si entras de noche o con cerrazon por este Pertux no te acostres a los anriochates a menos de siete o ocho braças y serás al su traues, y quãdo el clochel de San Denis fuere en vno con el bosque vete dentro. Tampoco te acostrés al Alabardin mas de ocho braças porque junto cō el halla-

## LIBRO SEGVNDO

ras doze braças y en la fonda rocás vermejas de color de arena, quanto mas a fuera seas del ballaras mas limpio, La Yglesia grãde dela Rochela en vno cõ la punta de Penao, y la punta del plomo vn poco abierta con la punta de Aleluya entonces sefas sobre el Alabardin.

Si quisieres entrar por entre la Isla de Rey y el Alabardin has de poner la punta del bosque al Nordeste quarta del Est y la punta dela corra que es en la isla pornas al Norte quarta del Noroest, y a sancta Maria la blanca pornas al Oest Noroest y vete al Norte, y no hallaras de baxa mar menos de dos braças y media o tres, y es buen carrero. Aqui es la fonda llana, y la del Alabardin es pregõ y falsa fonda, por esto trae siempre descubierta la punta del plomo lógor de vna nao por la punta de Aleluya.

Si quisieres yr del bosque de la Rochela a la isla de Ayas vete derecho a la isla de ababor y posa al abrigo della en quatro braças de baxa mar, y aze el bosque y la punta de la isla Norte y Su y tomando del Noroest y Suest se estiende la punta al Suest de la isla.

Si quisieres entrar en la Paliça posaras al traues de la Abadia en siere o ocho braças, y es buen lugar del Su Suest hasta el Noroest de todo vendabal, y si quisieres posar entre la isla de Rey y el Alabardin, vete acerca de la punta del Ceymerdux, y toma la fonda de tierra, lo qual hagas por te guardar de los garraos del Alabardin, y como los ayas doblado a parate de la isla.

El Pertux de Bretaña yaze Est Suest, y Oest Noroest, para salir por este Pertux toma el clochel de Sant Mauricio por el roble dal de Aleluya, y descubierta de las partes del Norte del bosque longor de vna galea vete la via del Oest Noroest. De las diez y seys braças de sobre este Pertux yendo al Oest Noroest y ras fuera de Vjas dos leguas.

Si entrases por entre el pertux de Bretaña de noche o con cerrazon, y fueres cícito que eres entre Vjas y las Ballenas toma las diez y seys braças de partes de tierra, y ve al Est Suest y desque seas tanto auante como el cabo de la Isla de Rey hallaras tres braças y desque seras dentro de la Isla (por te guardar de la playa de la sablera de Yort y del hostial de sant Martin de Rey) toma la sonda de la isla y no te allegues a menos de cinco braças, este ostial es al traves de san Martin de Rey y por te guardar del lleva la punta del bosque descubierta por la punta de la Abadia y dura este banco del Ostial hasta poner a san Martin desde el Su hasta el Su Suduest. El cabo de partes del Est Suest es mas sano y tiene vna braça debaxa mar y el cabo del Est Noroest tiene tres braças debaxa mar y por tierra de ste banco ay passaje, y jaze el mas feno del ostial con la villa de san Martin Norte y su quarta del Noroest y Suduest.

Si vas voltejando en este pertux guarda de la punta de la sablera de Iart que sale mucho a la mar, y aun mas de la playa de la isla de Ratos q̄ sale mucho a fuera del pie de las burjas de Olona a tiro de vna ballesta ay catorze braças. Estes boxas son de partes del Oest Noroest de Olona obra de media legua y se descubren adẽs tercios de julente en Olona pora en las nueue braças y para yr dentro te ma le man y marea.

Si quisieres posar en Vjas con viento Suduest y Oest pora teniendo el clochel al Suduest ay seys braças.

Si quisieres posar con viento Norte o Noroest posar a traves del castillo en las diez y seys braças.

Si vas al cabo del Est de la Isla de Vjas por partes de la mar a tras de tierra sabe que ay tres piedras al traves de la primera sablera q̄ se cubren de media marea y por te guardar de las de veg oest de la sablera veras vna cabo y de fuera

del cabo véras vn facillón q̄ y tráesele facillón abierto del cabo anchor de vn grande vela lieuantó en vno con el cabo yrás sobrelas rocas quando pongas vn arbol redondo que es al traves de la tablera por medio de las rocas (que son en la mitad de la dicha tablera) serás el traves de la tres piedras quando este arbol sea por encima; la primera roca de parte del E. serás al riués de la primera piedra del verdoeste y quando este arbol fuere en vno con la meada véi Oest, serás al traves de la línea que va de parte del Oest y todavía descubrirás el clochel de la yglesia por encima la tierra y no abras miedo dellas.

En este cabo desta tablera de partes del Oest ay bué pofo de viéto Noroest en las seys o siete braças y sete saldrán las tres piedras de partes de la mar en el cabo de partes del E. de la tablera. De la punta del E. de la ylla salen dos baxas a fuera que se descubren de media jufente por esto dárás a trua esta punta que esta bien a la mar al E. y en la punta ay vn sequer de arena que ay de baxa mar dos braças. Tambien el clochel del Noroest de la isla bota vna baxa abierta a do rompe la mar quan do grande, la punta de Vjas dura hasta poner el clochel del Sur. De la baxa el Oest Suduest ay de la punta del Cerro vna de tres o quatro leguas.

Si tu partes del pofo de Vjas y quieres yr a Leonmista, fillenás entre véi al Norte quatro del Noroest y no de abaxas de las otras braças yrás descubierta de Leonmista por encima de cierta altura de vn hombre y si es el viento fuerte de tierra no se acortas a menos de ocho braças, porque a vn legua de partes del su del Proler es la punta del clochel y de ver la mar desta punta salen los pilotantes bien a la mar y así a estos no se allegas a menos de diez braças porque yendo por las ocho braças yrás a un bon tilany



quando tuuieres el dicho castillo al Nord se seras tanto auante como los proiantes.

Si quisieres yr a Leomustir y ala Baya y fueres delamar en fuera sabe que yaze en ella vn banco de piedras que se haze con el fanillon desde la mar del Prolet Nor Nordest y Su Suduest, y yaze con el cabo de Leomustir que se llama Chedeboit Nor oest y Su est quarta del Norte y Su, y en este banco las mas vezes da muestra de si la mar.

Para embocar esta abra e yr a Leomustir no te allegues ala parte del Su porque es todo banco y se queros, pero tu has de lleuar desde santhiazar descubierta la punta negra y más gruesa que veras por delante hasta tanto que veras vn clochel pequeño con el cabo de Chedebois que es en Leomustir, y como ayas aquel descubierto no ayas miedo que por parte del Nord est es franco hasta tierra, pero no cierras el dicho clochel con el cabo, antes lo lleva siempre abierto, y yendo así derecho hasta el cabo hallaras delante vn banco de piedras que de baxa niaresta descubierto y de plemar da muestra de si, y este banco todo es seguro, y te puedes abraçar con el nauio sin recelo, y al pie de las cinco braças, en el polo de Chedebois ay dos braças de baxa mar.

Si quisieres yr del Prolet a Salazar yaze el Prolet y la chapel Nor Nord est y Su Suduest, de los carpinteros q dizen dela Lambertia estos ha de dexar de ababor y vete al Nord Nord est hasta q veas vn molino que esta detrás la tierra de la punta dela chapel, y por el dicho molino por medio de la sáblera q es de ver Oest dela punta dela dicha chapel, y no ayas miedo dela Lambertia, pero guardate de los carpinteros quando pógas la grã Garãda y el clochel del village de mas abaxo en vno con el otro, porq seras al trayes de la Lambertia, y para guardarte de los carpinteros prin de él. e. n. e

## LIBRO SEGUNDO

lino dentro la punta negra que es de ver el Oest de la chapela la anchor de dos velas, y seras al traues dellas quando pongas el clochel del village debaxo de Garranda en vno con la piedra. Otro si seras en la menos agua, quando los carpinteros ayas al Oest Noroest a las tres braças de baxa mar, estas braças duran bien tres o quatro tiros de ballesta luego vete de como es dicho en la marca del molino dentro la dicha punta anchor de dos velas hasta que pongas el clochel de san Lazar abierto con la punta con que no toque nada a las puntas por te guardar de vn banco de sable que esta a la parte de ababor, sobre el qual banco no queda agua de baxa mar, y bien dentro la tierra veras vn village al qual te endereça no al mas cercano de san Lazar sino al segundo en el qual village ay muchos arboles los quales parecẽ como vn bosque, y entre este village y san Lazar veras dos molinos, y en el cabo de Berlest del otro village veras vn arbol redondo, y traeras este village en vno con la punta del Berlest de la chapela por te guardar del dicho banco de sable que se llama Rante, y vete en esta marca, y yras en buena canal, y por te guardar de otro banco que dexas por estibor que se llama la Berme, no descubras el arbol redondo del village, y ve fuera de la punta que es de ver el Est de la chapela, y trae el dicho arbol con el gordo de la punta, y no mas a fuera, con estas mareas te puedes guardar de vna parte y de otra, y vete en estas mareas hasta cerca de la punta, y daras arrun a las puntas y siempre tengas firme el clochel de san Lazar, y quando seas tan auite como la punta de la chapela dandole arrun a ella, vete al Noroest al luengo de la tierra dando arrun a cada vna punta, y quando seas al traues de vna punta donde ay vn village cerca de la mara veras vn arbol redondo en este village, pon este arbol redondo mas adentro de esta punta por vn pequeño poyo re-

dondo que es sobre la punta; entonces seras al traves de las marcas que quedan ala parte del estibor, y por te guardar dellas pon el otro clochel de sant Martin de Donjes abierto dela punta de Martin anchor de vna bela, tambien note descubras al clochel de sant Lazar por la punta de san Lazar, con las quales marcas no ayas miedo de las mareas, y quando ayas posado en ellas para yr a posar a sant Lazar guardate dela baxa que sale dela punta de sant Lazar la qual no se descubre de baxa mar, y no vayas a buscar el polo de sant Lazar hasta que veas vn arbol luengo y alto que es al Norte de sant Lazar abierto dela Yglesia, y despues vete al polo y posaa las seys braças, y haras ceta del Suduesty Oest Noroest y Norte, y los carpinteros se descubren de plemar, siendo la mar bella no dan muestra de si pero con mar rompesse sobre ella.

Del Proler yedo para sant Lazar la marca lleua al Nordest, y la jufente ala contra hasta que seas en la entrada de sant Lazar.

Si quisieres posar entre la piedra Persea y la tierra del Certan acercare bien ala piedra persea, que dela otra parte ay vn banco, dela parte del Su dela piedra persea esta vna piedra que se llama la Banpeyra, y es longor de vn cable y medio.

Si quisieres entrar entre el Forno y la banca pon el clochel de Garranda abierto por el otro clochel mas pequeno, y no ayas miedo desta banca, y ay de anchor entre el y la banca mas de media legua, y hallaras a media canal estroge o diez y seys braças, yaze el carrero Norte y Su quarta del Noroest y Suest.

Sabe que el Forno es vna Isla y ay passage de vna parte y dela otra, pero la punta de verc. Su sale mucho a la mar, y guardarse has della.

16. La Bahía yaze de luengo Est Sueste y Oest Noroest vna legua y media, ancha sobe el mar.

17. Sabé que la Ista Huméc es delante la canal Darrenden, y tiene vn paso bueno de partes del Est Noroest, y tiene abrigo de Sudueste y Oest a las seys braças, yaze esta Ista con la entrada Darrenden Nor Noroest y Su Sudueste a las mas cercana punta de ver Est de Ilhamet es Pitize y a este esta punta auechos baxios y cercos azia la mar. Esta punta de la Ista tiene vna baxa en la punta del Est longor de dos brazas que colapen to baxa mar, ay poca agua.

18. Quando se salieren de la Ista de Huméc si quisieres yr en baxa de Murbian vére al Noroest sobre sanct Iayme de Arroyz, no te acerques a tierra mas de quanto tengas el reloj de Marian quer siempre abierto por la tierra de partes del Est de la entrada de Murbian.

19. Sabé que al traves de Boñfa que llaman sanct Iayme de Arroyz ay vna baxa, y por guarda de esta trae vn poyo pequeño de la tierra de Crae fuera de la Ista (que esta fuera de la entrada de Murbian) que si truxeres este poyo por la traca de la Ista yras en media de la baxa, por endellena el dicho poyo fuera de la Ista por vna parte o por otra, y feras a su traves quando pongas a su traves vna torre de molino, la mas alta de las dos que son en vno con el pino mas alto de la Yglesia de Boñfa.

20. Si quisieres entrar en Murbian sepas que entre la Ista de Crae y la entrada ay vn banco de piedras y otras cosas juntas con la tierra del Oest de la entrada, y por esto no te acerques a esta parte, pero va luego en baxa de la punta gorda que es la punta de ver Est de la entrada, y quando seas dentro en la punta vére parte dentro dexado los dos tercios de la abra de la parte del Oest y el tercio de la parte del Oest, y sabé que la punta por dentro de la parte del Oest.

chaparral, un bo y un barco de piedras, y guardate del que es vna punta muy mala, pero bien se puedes guardar con la fonda y no te acostes a menos de seys o siete brazas, y ve en media canal en las doce y catorze brazas por te guardar de vnas baxas que has de dexar por estibos de las quales algunas parecen de baxa mar de la parte del Este Suest, de la entrada de veras un village y llepa este village siempre descubierta que no lo juntes con la tierra del Nordeste, y en esta marca yrás por media canal para yrá por far delante Marianquer y yrás seguro de vna parte y de otra, sabe que delante Marianquer sale mucho la playa, pero es vna y posa en las diez brazas, pero mejor posa es detras la isla que esta delante Marianquer, y no ay tanto corriente es mejor tenezon, y has de entrar por entre las dos islas mayores.

Otra marca para yr al poso de Leonaria de que seas dentro de la abtancia dentro anzia el Noroest y veras un clochel tras este clochel por medio de la isla segunda de las dos mayores que veras por el a. mutada de estibor, yrás seguro de las baxas estibor, y como digo no te acostes mucho a la playa de Marianquer.

Para yr a Benaudet se dexase de las baxas por ababor, ay tambien otras baxas que llaman los rayatones, y sino eres placico toma lonan.

En el cabo de patas del Est de Huic yendo al Noroest yrás en busca del fasilon que es el Norte de la chan bra del Huic, y sabe que entre el Huic y el Huac ay vna baxa que parece de baxa mar, pero yendó Noroest y Suest cō da punta del Huic no ayas miedo de las y la dexaras de ababor si quisieres posar en el Huic posa al traues de la emiga en las ocho ó diez brazas.

Si quisieres posar en Huac en la parte del Nor. Noroest

## LIBRO SEGUNDO

abras abrigo del Suest y del Su y del Suduest y Oest, y en las diez braças hallaras buena tenezõ, pero en algunos lugares es fuzio por tãto sõda hasta hallar limpio y de partes del Suest veras vn fatillon grande el qual es muy seguro.

Si quisieres posar en Charauia de luac en el cabo de partes del Est Suest de la isla altrãues de vna grã sablera adonde ay vna yglesia con vn bosque posar en las quatro o cinco o seyß braças, abras abrigo de Noroest y Oest Suduest, y si quisieres salir deste poso por entre el Huac y los farillones sabe que en el cabo del Suest desta sablera a la mar, ay vna baxa como vn ajuste, y doblada la baxa por el cabo de Suduest acerrate a la isla de Luac dexando todos los farillones a la parte de ababor.

Del Huac yendo al Norte quarta del Nordest yras a la ysla de Merbanç, que es delante la entrada de Murbian, e yendo por el Norte Nordest yras a la entrada de Murbian e yendo por el Nordest, yras en busca de san Iayme Daruiz a que los Bretones llaman Le la quefant

Si quisieres entraro salir por la puetta detras el Boscaje de Leomaria de verissa, ve por vn molino abierto e lno del otro anchor de vna vela, el molino de partes del Oest y el boscaje de partes del Est, yaze el carreto Nor Nordes y Su Suduest, q̄ assi yaze con la entrada de Murbian en la entrada de la punta tente con la banda del Noroest.

San Iayme Daruiz y Latuna yaz en Est Nordest y Oest Suduest quatro leguas, y si quisieres passar por la entrada de Latona ay en ella vna piedra losa, la primera (que es de partes del Est Nordest) siempre parece de toda ple mar, si entras voltejando por la buelta de tierra, ve te hasta que tãyas la punta que es al Noroest de San Iayme Daruiz abierta cõ Latuna anchor de vna vela por te guardar de dos o tres piedras que yazẽ mas al Oest Suduest q̄ Latuna y sea

que la dicha punta este descubierta de partes del Suest, las quales tres piedras se descubren a dos tercios de marea, y vete en esta marca hasta que traygas el pujo de Crac entre medias delas dos mayores islas que son entre el Camaray y Latuna, entonces seras al traves delas dichas tres piedras, y quando vieres el dicho pujo de Crac por la isla mas cercana del Camaray, y auras passado las dichas tres piedras, entonces ve por san Iayme Darryuz por Latuna, y guarda te de vn banco que queda de ababor que sellam Chebró, el qual banco no se descubre sino vn poco de baxamar de aguas viuas, y enel rompe la mar quando grande maruillofamente y sale casi como a media canal a su traves, vete quando pògas el molino de Camaray por medio dela casa del Duque, la qual casa es de partes del Oest dela Yglefia.

Si tu vienes o vas la buelta de auzia la mar por te guardar delas requestas que son de partes dela mar delos fariñones del Huac desque ayas la montañã de Crac por medio dela isla mas cercana de Latuna seras en lo mas estrecho, y seras tan auante como la forana punta de las baxas del Huac. Guardate desta punta de' Huac, y no ajuntes vna isla pequena ( que es al cabo del Noroest de Bela isla de dentro la tierra de Be'la isla ) mas lleuala siempre abierta, yaze este carrero Est Nordest y Oest Suduest.

Si quisieres yr a la canal de Crac por te guardar de las baxas que son entre la isla de Merbanç y la canal de Crac lleua la punta de ver el Noroest de san Iayme Darryuz descubierta fuera dela pũta de ver el Su dela isla de Merbanç anchor de vna galea hasta que descubras por el cabo del Norte dela canal de Crac vn bosque el mas alto de todo, y despues vete derecho en esta marca, y posa al traves de vna sablera q̃ es de partes del Norte en las cinco o seys braças.

# CAPIT. CATORZENO

## DE LOS POSOS DE BELA ISLA.

**S**i quisieres posar en el cabo de Leomaria de Be la Isla posá en diez braças y hallaras abrigo del Suduest hasta el Norte, al traues dela Yglesia del sancta Maria, ay vna piedra al traues dela punta vn poco fuera.

Si quisieres posar en Prolay posá teniendo la Cruz y la Yglesia en vno en seys ó siete braças auras abrigo del Suduest y Oest y te verna el Noroest por encima la punta, y el Suest por la otra punta.

Si quisieres posar delante de por sançon q̄ es al cabo de Noroest de partes dela tierra, ay veras vna Yglesia acerca de la mar, y es de partes del Oest dela abra, y dentro della ay encima la Yglesia muchas casas, y dentro estan los nauios en seco de baxamar, y si quisieres entrar dentro vete júto con la tierra del Oest, y si quisieres posar de fuera posá en las doze o catorze braças auras abrigo del Oest Suduest, y verna el Oest Noroest por la punta de Polins.

De fuera la misma cercana punta q̄ es de partes de Oest del dicho por sançon ay vna baxa bien a fuera dela tierra, y al traues desta punta (que es la baxa) yaze Chapela, y vete posar delante Piolay que es buen poso.

Si quisieres posar en Be'a isla por partes del Su cō viento Nordest o Nor Nordest posá al traues de vna sablera q̄ es vn poyo de partes del Oest dela ermita de sant Marco, y posá en las quinze braças teniendo las dos puntas q̄ son de la parte del Est la vna por la otra, y te saldra ladicha ermita como al Nordest, esta sablera no descubriras hasta que seas al traues della, conso al Suduest de este poso veras vna baxa q̄



descubre de vn tercio de jufente el sable de tierra obra de quatro ajustes, ay passaje por tierra della. Del cabo del Oest Suduest de Bela isla ay otro poso de viesto Nordeste y Est Nordeste y Norte al traues de vnos sables, pero la sonda en las diez y ocho braças entre el poso de Leomaria y el poso de sant Marco todo es suzio para surgir.

Entre por sanfón y el Certan ay vnas baxas que parecen de baxa mar de aguas viuas tres piedras y con grã mar rompen, y quando pongas el molino (q̄ es en el Camaray) por en medio dela sablera (que es en la gruesa tierra en el cabo de Berlobas) seras al traues della.

Si tu vienes de la mar en fuera y te atieras entre Bela Isla y Groya al traues del Ogal (q̄ es dos leguas de partes de Berlobas de Camaray) se te hara como vna isla q̄ yaze Est Oest, y el cabo de Berloest que es de partes de tierra, es a pique grueso, y el cabo de Berlese luengo y delgado, y mas veras dos isletas la mas cercana dela tierra es la mayor, y tambien veras la montaneta de Craz, en esto conoceras que eres al traues del Ogal.

## CAPITVLO QVNZENO

### DE LOS POSOS Y ENTRADAS

de Groya.

**S**I quisieres posar en Groya entra por qualquier parte q̄ si quisieres la parte del Norte, al traues de vna sablera la cruz te q̄da de ver el Su, y posa en las ocho braças, y al clochel dela Yglesia te q̄dara al Su Suduest, y el clochel de nuestra Señora de Nermoa (que es en la entrada de Blauet) ternas al Norte, en este poso auras abrigo de Su y de Suduest, y Oest te verna al Oest Noroest dela isla, la primera punta de partes del Noroest desta sablera tiene vna baxa.

## LIBRO SEGVNDO

Si posas de la parte del Su de la Cruz es suzio fino estu-  
uieres largo dela tierra, pero mejor abrigo ay de viento  
Oest que no en el suso dicho del Su.


Destá punta de la Cruz vete al Su por doblar la gurgu-  
llera que sale bien vna legua dela isla azia la mar, y seras al  
su traues quando pongas dos molinos que son en el Cama-  
ray, y el vno por el otro en vno con la sablera de Cama-  
ray, y si vienes de lamar en fuera guardate desta gurgu-  
llera.

Yendo de Bela isla quando seas sobre la pūta de Berlett  
de Groya de arrun por que la punta tiene vnas piedras. Si  
quisieres posar de viento Su o Suduest posa en el traues de  
las lletas teniendo la ermita al Su en ocho braças.

Groya yaze como Est Oest si eres al Su della se te hara  
rajada en el cabo de ver Oest, y de ver el Est delgada y aguda  
y de lexos pareca como tres motas.

## CAP: DECIMO SEXTO

### DE LOS POSOS Y ENTRADAS de Blabet.

 I quisieres entrar en Blabet por la canal de ver  
Oest vete sobre la tierra del Oest hasta que pon-  
gas dos grandes arboles que son sobre la pun-  
ta de ver Nemorq̄ es de la parte del Oest de la  
Yglesia de Nemor) anchor de dos velas, y ansino auras mie-  
do de vnas baxas que llaman lo's Herrayns que quedā por  
estibor, y vete derecho en esta marca hasta que veas la Y-  
glesia de sant Francisco por medio de la pūta de lo Pedran,  
y quando ayas esta Yglesia de sant Francisco abierta de la  
pūtaa tras della vete derecho en esta marca al pūta de ver

Oest hasta que veas dos mojones de piedras que son sobre el puntal, y pone vno por el otro, y vete con esta marca segutamente al puntal, y vete a rras de tierra a bordo della por te guardar, de la piedra que es entre los rans y la tierra, por la qual has de tomar por niarca el village de Groya (que parece como vn bosque de arboles) pon la por medio de las baxas (que llaman los hebraines) y así mismo abre la mas cercana tierra al del village (que es al Sud de la punta de ver Oest y auras vna casa del village la mas cercana de partes del Norte y quando entráres por medio de vn poyo de sible entonces séras en traues de vn baxa, pero no cierras nada los dichos clocheles de Neymor el vno por el otro, sino traelos siempre abiertos vn poco por te guardar de vna baxa que te queda de estibor que es cerca de la canal que para yr por medio de la canal ve por los dos mojones de piedra el vno por el otro, y vete en esta marca hasta la punta, y no ayas miedo, y te quedata aquella baxa que es a media canal por ababor, y quando séras en la punta ve dentro hasta el traues del village de partes del Est.

Del puntal de Groya de partes del Suest yendo al Noroest y tras al puntal de Duclis en esta derrota passaras acerca de vn baxa que llaman el Puerto, y es al Norte de la punta de ver Oest de Groya a delante desta baxa, ay otra baxa, y quando séras al traues della auras vn molino que es en lo alto de la entrada de la Cápiller por medio de vn bosque de arboles, y por te guardar de estas baxas, y passar por partes de la mar dellas ay vna Ileta de partes del Oest de la gruesa punta negra que veras de la parte del Oest: y de la punta de Neymor no descubriras nada la ileta y yras fuera de las baxas suso dichas que son al Norte de la punta de partes del Oest de Groya, y guardate del Puetto señal vna casa que

## LIBRO SEGUNDO

esta sobre el puntal (de ver Oest de Camparle) abierta de partes del Su de vn bosque de arboles.

De Neymir a Camparle ay tres leguas, si quisieres yr a Camparle viniendo de la mar en fuera por la p̄ta del Saldueft de Groya al Su, vete al Norte y yras delante la berra de Camparle y toma leman, porque debaxa mar no ay si no media braça de agua en la barra...

La segunda entrada de ver Oest de. Camparle es Duclans y puedes entrar de todas mareas, si caro es la entrada ay de Cãparle a Duclans vna legua, y para conocer a Duclans ay vna Yglesia en lo alto de la tierra de partes del Oest.

Si quisieres entrar en Concarneo toma la grã roca que es en el cabo de ver el Est de Claran al Su, y vete al Norte y luego veras la villa, y para entrar en esta entrada es mas seguro de baxa mar porque parecen las rocas, y ay tres braças de baxa mar quãdo seas al traues de vnas rocas que son en la entrada que han de quedar por estibor de pleamar se descubren, y de media marea hasta medio jusente estan descubiertos, y pasado estas rocas vete al Nordest hasta los dos tercios de la canal por te guardar de vnas baxas que quedan de ababor hasta el castillã que todo es sano, por te guardar destas rocas mira al Norte y veras vna piedra negra junto con la agua, y pon esta piedra en vno cõ vna piedra blanca que esta en vn campo llano que tiene vna cruz encima, y las dos piedras son redondas, y despues vete derecho.

**CAP.**

# CAP. DECIM. SEPTIMO

## DE LOS POSOS Y ENTRADAS de Claran.



Si quisieres posar en Claran vete de ver Est en la sablera que es cerca de la punta de Paynsleyt que es la punta de partes del Est y aurás abrigo del Su y Suduest y Oest, posá en las diez braças, y ternas la punta al Oest Noroest.

Si quisieres posar en Claran posá en la ermita al Su en siete o ocho braças, ay en el cabo de partes del Est de Claran vna baxa, y veniéndolo por la parte del Est a posar en Claran no te cierras al cabo hasta que trayas el cabo del Est al Noroest.

Si quisieres posar entre Claran y los Montones vete a cerca de Claran, porque entre Claran y los Montones ay dos baxas grandes de las quales salen los Montones hasta media canal, y por te guardar dellas, si vienes de partes del Oest guarda que no descubras los farillones que son en el cabo de ver Est de Claran fuera de la punta q llaman Paynsfert, y trayendo los farillones cerrados con la dicha punta no ayas miedo de las dichas baxas que son de partes de los Montones, y para saber quando seras al su traves abre la punta de ver el Est de la montaña de la mar (que es en el Ceitan) por medio de la mas gruesa punta de la isla de los Montones, la qual punta es de ver Oest, y entonces seras a la entrada de la baxa de ver el Oest, y sabe que de partes del Est a esta segunda baxa ay otra tercera que no parece sino de baxa mar, quando seas al traves della, aurás la ermita de Claran por medio de vn Farillon grande que es al traves de

la punta donde esta la ermita del Oest. Pero para te guardar de todas estas baxas en ninguna manera descubras los farillones por la punta de ver Est como de suso se ha declarado.

De partes del Oest dela isla de los Montones ay otra pequeña isleta y es baxa, de partes del Oest desta isleta baxa anzia la mar ay vnabaxa que no parece sino a media junte de aguas viuas, y guardate della.


Para posar entre Claran y los Montones sino vienes en las marcas de suso dexa el trecio del camino de Neglaran, y los dos tercios a los Montones, y no ayas miedo de Neglaran, es seguro por esta parte, y de partes de la mar y en los cabos tiene requestas.

Si quisieres posar en Claran al traues de la falda de la isla ve a vna baxa que alli se haze, y auras abrigo de viento Su y Suduest, y hasta cerca de tierra ay diez braças, y la ermita ternas de ver Oest, y la punta de Paynfer al Su Suduest.

## CAP. DECIM. OCTAVO

### DE LOS POSOS Y ENTRADAS

de Benaudet.

 Si quisieres entrar en Benaudet posa por la parte de ver Est de Claran por la ermita de sant Nicolas de Claran descubierta por la punta de Est de la isla de los Montones, y vete assi hasta medio camino, y despues cierra mas a Claran y trae descubierta el cabo de ver Est de Claran longor de vabatel, por te guardar de vna baxa que queda por

estibor; y vete en estamarca en via del Noroest; quarta del Nort; hasta q̄ veas dos mojones de piedras que parecen como dos onibres que son sobre la punta de ver lest de la abra, y quando los dichos mojones veas guardate de dos baxas que son en la entrada de la abra, por que te han de quedar entrando por estibor y la vna dellas es mas a fuera y es mas alta y rompe la mar encima della de ple mar, y la otra es mas adentro de vn tiro de ballesta. Esta segunda baxa se cubre de media marea hasta medio jefente: mas por te guardar dellos quando veas los dos mojones de piedras suso-dichas q̄ son en la punta de ver lest p̄ las el vno por el otro y veras el mojon de mas arriba de partes del Oest abierto vn poco, por ende baxa y vete en esta marca, por que eres en la canal, pero guardate de vna cruz que es cerca del mojon, y mas arriba del mojon que es mas alto que el otro mojon es mas abaxo acerca de la mar. Guardate que no pongas la dicha cruz por el mojon de mas abaxo, que yras derecho sobre la segunda baxa suso dicha, assi que lles toda via los dos mojones en vno, y el de mas arriba abierto vn poco de partes del Oest, para que vayas por media canal, y vete assi hasta la punta de ver lest, y quando seas acerca dellas acostate a la parte del Oest que a la entrada es estrecha y guardate de vna baxa que es de partes del Est adentro de la punta (bien auante en la canal) la qual se cubre de media marea o antes, por esso acercate a la parte del Oest quando seas dentro de la punta, y es está baxa al traves de vna sablera que es de partes del Oest.

Sauete que al traves de la baxa que es mas a fuera de la entrada ella parece de toda ple mar, la qual baxa queda entrando, de partes del Oest y otra baxa que ha de quedar entrando por ababor que parece de baxa mar bien alta, por esso has menester las dichas marcas y los mojones que son a

## LIBRO SEGUNDO

la punta de partes del Est así como arriba he dicho, y no ayas miedo de acercarte a estibor si tu lá vees la mar rópe sobre ella de toda plantar, y algunas vezes de girella mar más guardate de la segunda que es más adentro y te cubre de media marea, y seras a su traves quando pongas dos mojones de piedra que son en la parte del Oest (y son más adentro que los otros que abaxo se diran) en vno.

Sobre la punta de partes del Oest ay tres mojones de piedras que son más abaxo, y el tercero es mas arriba, y soba estas mareas por te guardar de dos baxas que son de partes del Est de la otra entrada. Pues quando entres por la otra entrada de partes del Est, han de quedar estas bayas por estibor que son al traves de la punta, y quando pongas el mojon de mas arriba con el mojon de mas abaxo (que es de partes del Su) seras al traves de la baxa de más a fuera, y quando pongas el dicho mojon de mas arriba por el mojon de mas abaxo, por el de partes del Norte seras en la otra baxa que es mas allegada a la tierra que estos tres mojones, y mas a fuera que los dos que arriba son dichos.

Si quisieres entrar por la canal de Berleß mira la punta de partes del Est de la entrada, y veras la cruz a la qual por más en vno con el mojon de mas arriba y dexa las dos baxas de partes del Est y la baxa que arriba te he dicho (que casi parecen de toda ple mar) y la tercera que es mas a tierra que esta otra obra de vn tiro de ballesta (y se cubre de media marea) dexaras por ababor, pero no descubras la dicha cruz de partes del nordest del dicho mojon de mas arriba, por te guardar de las dichas baxas, que son de partes del Est, sine trae la cruz algo descubierta de parte de Suduest y del dicho mojon de mas arriba en vno y ras por media ca



del en esta marca a la punta de ver Est, y quando seas dentro desta punta guardate de la baxa segunda arriba dicha, y vete dentro con todo viento que puedes yr al Noroest, y entrar en Benaudet.

Otro si si vienes de partes del del Est para entrar por esta canal, mirala punta del Oest a los tres mojones sobredichos, porq si el mojon de mas arriba llevasses en vno con el mojon de mas abaxo (que esta de partes del su del otro) yrias sobre la baxa de mas a fuera, por ende traecubierta el mojon de mas arriba de partes del Su del otro que es mas abaxo, hasta que pongas la dicha cruz en vno con el mojon de mas arriba que son de partes del Est.

Guardate de la baxa que es al traves de la punta de ver Oest donde estan los tres mojones de piedras, la qual baxa es al traves de la baxa que casi parecen de toda ple mar, no te cierras a la tierra hasta que descubras vna punta que veras dentro en la canal de la parte del Oest, a fuera de la punta de ver Oest, ancho de vna gran vela.

Parate guardar y conocera Benaudet, y la entrada de la abra de partes del est veras vna yglesia, de partes del Est ay vna sablera grande, y de partes del Oest al traves de la Tudie veras vna grande yglesia y vna grande torre que se llama Ponlabe, y sobre la punta que es de partes del Oest veras vn molino, y entre la sablera que es de partes del Est de la entrada al traves dellos, no ay piedras en la ribera de la mar, sino en la punta de partes del Oest de la entrada de Benaudet.

Salido de Benaudet para yr en busca de Claret, y ete al Suest quatta cel Su, y para yr en seguir a nua en la mas alto de la tierra de ver el Norte hazia la punta de Maliza, y veras vna grande Terrestia, y por esta torre entras con la yglesia que es dentro la abra a donde es el peso y vete

## LIBRO SEGUNDO.

en esta marca hasta medio camino de entre Claran y la tierra, y re quedarán vnas baxas que casi son a medio camino por partes de ababor. Aquí se guarda destas baxas y lleva descubierta el cabo de ver Est. de Claran con la isla de los montones iongor de vn barel, y quando ayas pasado la mirad del camino dentre el Certan y Clará descubre la ermita de Claran por la isla de los monrones de partes del Est, y guardare de dos o tres baxas que son por la parte del Oest a cerca de la isla de los monrones.

Si quisieres entrar en la Tudic que es entre Benaudet y Pefmare, es puerto de marca.

Si quisieres entrar en Pefmare aurás por eonocencia vnas grandes rocas que salen a la mar y tienen dos entradas.

Si quisieres entrar por la entrada de partes del Est dexa todas las rocas de partes del Oest, y ve tanto auante ala parte del Est hasta que pongas vn bosquecillo corto y redondo, el que es mas acercá de la mar (y es mas cercano de la punta que es de partes del Est, de Pefmare por parte del Oest de la dicha punta) en yno con vna piedra alta y redonda, que está junto con la mar. Aquí es roquedo en la ribera de la mar por ende guardare de todas las requestas que son de partes del Oest, y pon el dicho montezillo descubierta por partes del Est anchor de vna vela, y al traues de la punta de ver el Est a do salen las baxas mucho a la mar como digo entre esta punta, y la roca suso dicha has de dexar el montezillo por ababor, pero si no eres auisado toma leman y posá en siete o en ocho braças.

Si quisieres posar en Audierna o entrar por partes del Est de los costales tras el bolcage de ver Oest de Audierna pon el clochel abierto el vno del otro anchor de vna vela, el clochel de partes del Norte, y el bolcage de la parte.

del Su.

Si quisieres entrar por partes del Oest de los costales trae vn clochel que esta de ver el Est de Audierna dela punta dela entrada, y yaze este carrero Nordeste y Suduest quarta del Est Oest, y vete dentro.

Sobre Audierna con viento de la tierra posa en las doze braças, y en los costales y Ontanaot Est Suest y Oest Noroest quatro braças. Estos costales son vnax baxas al traues de Audierna que se descubren de baxa mar.

Si quisieres posar en el cabo de Ontanaot cõ viento de la tierra por esperar a la marea, para entrar por el tras posa en las diez y ocho o veynte braças en lo mas limpio que hallares, que en lugares es suzio como corra.

## CAP. DECIMO NONO

### DE LAS ENIRADAS DEL TRAS

de Ontanaot hasta el Forno.

**E**Ntrando por el tras de Ontanaot, daras arruñados a los farillones que está cerca del cabo de Ontanaot que botan vna baxa a fuera, longor de vn cable, dexa estos farillones del cabo por el tibor, y el gran farillen que es mas adentro (que se llama el gran Esteuan) por ababor la entrada y salida, yaze Norte y Su, vete por medio entre los farillones y el gran Esteuan, en entrado si vuieres marea y fuere calma guardate que la marea no te lleue sobre el gran Esteuan por que tiene al rededor de si baxas, de las quales algunas se descubren de baxa mar en obra de dos ajustes a fuera, y por esso siempre acometas con viento que gouierne la nao porque la marea

te Maria sobre el gran Estevan.

Si quisieres posar sobre el gran Estevan de Montanaot y Sayn. Sabe que en la parte de Sayn ay vna roca que parece de toda ple mar, y parece a la roca del forno que se llama Boca negra, y es como al Suduest, del gran Estevan y entre los dos es el carrero fisico pero siempre des arren al gran Estevan obra de dos ayulas, ay en el carrero veynete y tres o veynete y cinco braças.

De Montanaot si quierdes yr a Carradon el viejo, vete al Nordest y da buen paraje al cabo gordo de ababor, porque tiene vna baxa al Su Suduest del cabo de fuera dos ayulas francos, y quando ay mar ella se rompe aqui, y desque dobles el cabo cierrate a la tierra de ababor, y posa delante el village en seys o en siete braças, teniendo al cabo de Montanaot en vno con el cabo de Caradon, despues de entrado en Montanaot, si ve que sobre la punta del Nordest ay vna baxa, y yaze esta punta Norte y Su ay desde la vna punta de Montanaot y el faillon de la otra punta a la baxa como vna milla.

De Montanaot si quisieres yr para Catadó el nuevo por entre la tierra y el Torlingate vete al Nor Nordest, y quando vieres el carrero de entre el Torlingate y la tierra pon lo al Nordest y vete derecho a el, y sabe que al Suduest quarta del Su de Torlingate ay baxas cubiertas bien vn tiro de lombarda del Torlingate, y dexa estas baxas de partes de la mar y vete derecho lleuado el dicho carrero y daras arren al Nor Nordest por medio carrero y daras vn poco de arren ala punta de Caradon y quando descubrieres el poso, vete posar en las diez o doze bsaças como quisieres.

El Estevan de Ontanaot y la yglesia de san Maygo yaze Norte y Su, Si ay mar ea toma la quarta del Noroest y Suest

porte guardar de la aillera. Esta baxa yaze al Su Suduest. de  
de San Maygo obra de dos leguas y debaxa mar parece y de  
plemar si la mar es gruesa sobre ella ay passage entre ella y  
otras baxas que son mas a tierra (que se llaman los moynes)  
pero si dieres arrun ala aillera de vn ajuste o dos puedes  
passar seguro, y si dexares la aillera por estibar es el carre-  
ro franco, y quando tengas el Torlingate por la fablera se  
ras al traues de encima de la aillera, ala qual te faldra el grã  
Estenan al Su quarta del Suduest, y la Yglesia de Sanmay-  
go al Nor Nroest, y el Torlingate al Est quatta del Nor-  
dest. Pnes has de traer los dos molinos de Berrona en v-  
no y yras al encuentro de la aillera por partes del Su,  
bien fuera della ay vna baxa que ay sobre ella de baxa  
mas vna braça y media, y dura mucho la dicha baxa.

Para passar a tras de la tierra lleua vn bosque pequeño (q̃  
esta sobre Berton) descubierta de la parte del Est de la isla  
de Berton a longor de vn batel, y yras por medio del carre-  
ro, pero si llenalles descubierta a lógor de vna galera y rias  
con los moynes, y si lleuasses el bosque en vno con la isla  
yras junto con la aillera y no seguro della. T̃bien si defen-  
brires el bosque de la parte del Oest de la isla y rias sobre la  
Aillera.

Si vas leyendo de veria mar de la Aillera, por te guardar  
della trae descubierta la punta de Conquet por la punta de  
Sanmaygo longor de vna galea, que trayendo las dos pun-  
tas en vno yras sobre la Aillera.

Al Oest Suduest de la Aillera bien medio legua a la mar  
yaze vna baxa cubierta, en cuya cima ay tres braças escasas  
debaxa mar. Y si traes la punta de Blanchabon defen-  
bierta por la punta de Conquete longor de vna galea  
tras sobre esta baxa, y assi por guardarte della lleua-

## LIBRO SEGUNDO

ras ambas las dos puntas en vno y no ayas miedo della. Por partes de la mar ay veynete braças, y de ver la tierra ay catorze braças, y no es mas hasta de quanto vn esquife de nao.

Si quisieres yr de Samaygo a Bertoma lleva descubietto el Ilete de Molinas que se llama el Balinguer por la punta de Samaygo por te guardar de vnabaxa ( que es entre Samaygo y Bertoma que se llama la galina, que sale de tierra obra de dos ajustes francos o tres) y deste Ilete de Molinas (q̄ se llama el Balinguer) traeras la mitad desta isla descubierta por los farillones que son en la punta de Samaygo y tambien las de parte de la mar de la otra baxa que se llama la Gallina, pero si truxesses la dicha Isla del Balinguer descubierta con los farillones de la punta de Samaygo al gordo vn esquife yrías sobre la dicha baxa, y si llevas cerrada la dicha isla del Balinguet con los farillones suso dichos sobre ellas, quando fueres tan auante como esta baxa halla ras en la tierra vna tranca de tierra que esta mas azia el Est de la Foca, la qual tranca pomas al Nor Noroest, y entóces seras passado del abaxa anzia Bertona, pero su marca mas cierta es q̄ mas anzia Sanmayago veras vn camino pequeño, y este camino has de poner en vno con vnos arboles. Tambien ay otra marca yes si el farillon de ver Tuna tuzeres cerrado todo con la tierra passaras por tierra de la baxa, y si traes lo mas alto del farillon descubietto por la tierra yrás sobre la baxa, y trayendolo descubietto yrás por la mar della, esta baxa parece de toda baxa mar, y al pie della ay catorze o quinze braças de sable limpio en esta baxa, y aze obra de media legua de la Yglesia de Sanmaygo de Bertoma a la mar, de la isla de Bertoma a vn tiro de lombarda ay vnabaxa que se llama el Coquete, en q̄ ay sobre ella de baxa mar dos braças y media.

La Aillera y la Gallina yaze Norte y Su, y al traues dela isla de Bertoma es suzio hasta las diez braças, pero posa en en las doze braças y no menos, y si posas en Bertoma con viento Noroest posa al traues dela tablera, en las cinco braças y ternas la punta dela isla al Oest.

Yaze Sanmaygo y Coradon Est Suest y Oest Noroest, toma del Est Oest ay quatro leguas, la baxa que es mas a la mar dela isla de Bertoma tiene por marcas la Yglesia de sancta Cruz, y la baxa grande que yaze de ver la mar del Torlingate en vno, y la punta de Sanmaygo y el Balinguer en vno, y la isla de Bertoma en vno con vna casa blanca q̄ es cerca dela casa del Gentilhombre, esta baxa se llama como arriba, y se dize el Conquete, y ay sobre ella dos braças largas de toda baxa mar.

Si quisieres yr de Garadon para Breste guardate de las baxas que son en media canal que se llaman las Filletas, y pa recen algunas do baxa mar, y las que se hazen mas dentro de todas parecen de tres quartas de jufente, y las que son mas a fuera no parecen todas vezes de baxa mar, y duran estas baxas de luengo como yaze la abra bien mas de tres ajustes, por esso si vienes de la mar en fuera vete acerca de la vna tierra o de la otra dexando siempre los dos tercios dela canal ala banda que dexares las dichas baxas, y para saber quando seras tan auante como el cabo delas baxas de mas a fuera, mira el cabo de Garadon de partes de Est, y si haze vn cortado de tierra, entre este cortado y Garadon se haze vn cabo, y quando este cabo veas en medio del cortado dela tierra seras al traues dela baxa que es mas a fuera, y vete como arriba digo para dentro, y de que seas tan auante como vn farillon que veras en el cabo de la tierra del Su descubriras vna gran banca azia la parte del Sur; y si quisieres yr posar a esta banda del Su vete dentro a luen-

## LIBRO SEGUNDO

go dela tierra de estibor, y posa del arte vnafablera y vn molino de viento que son al Oest Noroest de la ancazon en las cinco o seys braças.

Si entras por esta entrada dexando las Filletas por estibor dexa las dos tercias partes dela abra ala banda del Su, y vere acerca de la tierra del Norte, y no descubras el castillo de Brest por la tierra del Norte hasta que ayas doblado las Filletas, y si quisieres entrar dentro el puerto de Brest sabe que ay vna baxa al traues dela punta de dentro y de vna torrecilla, acercate ala tierra del Oest, y despues que ayas doblado la baxa allegate ala tierra del castillo, y ve r posar de quisieres proiz en tierra.

Si quisieres posar en Bretaña posa en las cinco braças, auras dela del Oest Noroest y Norte.

Si posas en Conquet posa en las cinco o seys braças segun la nao que traes, aqui corre mucho la corriente. El cabo de Conquet tiene vna recuesta fuera en medio cable entre la tierra de Conquet, y el poseso de Blanciabon, ay vnas baxas que salen de tierra bien a fuera, guardate de yr mucho a tierra.

Ay vnas baxas al traues del cabo que es de ver el Su de Conquet, que ay sobre ellas dos braças de baxa mar, quando pongas vn molino de viento que esta sobre el mesmo cabo suso dicho en vno con vn torrejon pequeno que parece comovn forno, seras al traues dellas, y esta baxa yaze mas a fuera en las rocas que se descubren sobre el mesmo cabo lógor de vn cable la isla de Oga por la tierra adentro el farillon y el cabo de Conquete yrias sobre esta baxa.

De Sanmaygo si quieres yr al Forno para passar de tierra dela Vinatera, y delas Porcas, vere al Norte quarta del Noroest, sabe que a vn ajuste fuera del Caos de que es en-



tre la fableira de Sanmaygo y Conquete yazen vnas rocas que parecen de baxa mar como cabeças de puercos, y por re guardar dellos lleuas la punta de Garadon el viejo algo descubierta por la punta de Sanmaygo, y da arriun al dicho cabo obra de dos ajustes, el qual dicho cabo es el primer cabo de ver el Su de Conquet, y despues vete anfi a ras del cabo de Conquet dandole parage obra de vn ajuste, y aze la Vinatera con el petit fable que es en la punta de Conquet Est Oest fuera dela tierra obra de cinco cables y parece de baxa mar, y tãbien al passar por tierra de la lleua el clochel de Sanmaygo dentro la dicha punta de los Malatos longor de vn batel, q̃ si lleuasses el dicho clochel en vno con la punta de los Malatos yrias sobre la Vinatera.

Si quisieres posar de partes de la mar de la Vinatera lleua el clochel de Sanmaygo fuera de la punta de los Malatos longor de vn batel y no auras miedo della, y seras al su traues quando el petit fable que es la punta de Conquet al Est, y despues vete al Nor Noroest y yras de ver la mar de las Porcas, por este carrero tambien botan las Molinas vnas baxas.

El cabo de Conquet y las Porcas yzen Nor Noroest y Su Suest.

Si quisieres posar en Blanchauon posa en las siete o ocho braças del pufo de Blanchauon, si vas para el Forno y lleuares marca has de yr al Nor Noroest por causa de vna baxa cubierta que es de tierra de las Porcas, al traues della que ay de baxa mar dos braças largas. Pues sobre esta baxa que has de dexar a la parte de tierra, yazen con el Porlan Este Nordest y Oest Suduest; y las Porcas de partes de la mar, que por re guardar desta baxa que es de ver tierra,

no lleues el clochel de Sanmaygo con la filla de la punta de Conquet que yras sobre la baxa, pero descubre la Yglefia por la punta de Conquet, y yras por medio cartero, y si traes el dicho clochel en vno con el farillon de la punta del Conquet yras sobre las porcas.

Entre Blanchaun y el Forno mas acerca de Blanchaun ay vna farrillon gráde forçado que semeja a dos, y tiene el mas pequeño de partes de tierra, y se llama el Plomogal, quando estays leta tengas en vno con vna Yglesia que veas en tierra, la qual tierra tiene vn clochelito, seras al tres de las porcas, y sino vieres la dicha Yglesia para ser tan auante como el cabo de partes del Su de las porcas has de poner el islote dicho Plomogal al Est Nordest, y para ser tan auante como el cabo de partes del Norte de las porcas has de poner el dicho Plomogal al Est, y duraran las porcas bien dos ajustes francos de luengo.

Si quisieres o fueres en la canal de la Yresa y quisieres pasar por entre Vxente y Molinas has de poner a Vxente al Nordest, y tomalo todo por partes de ababor, y vete a luego de la via del Nordest, y como al Suduest de Molinas obra de media legua ay vna baxa que siempre de toda plemat rompe la mar sobre ella que se llama Roca negra, al pie della ay treyntayseys braças, y esta baxa dexaras a estibor, pero entre esta baxa y Molinas ay passage, e yras mas a media legua, y mas adentro que el cabo de Caradon veras vn atierre como galera que se haze como cabo azia el Suest, y para passar de partes del Noroest esta baxa lleua el farillon del cabo de Caradon de ver al Noroest longor de vna garral de aquella tierra que se haze como cabo azia el Suest, o tanto quanto ay del farillon al cabo, y asy posaras bien cerca della, y para passar de partes del Su de la mar al Noroest desta tierra que se haze como cabo al Suest veras vna

gran casa, y traeras el dicho farillon del cabo, en vno con la dicha casa, y passaras de partes del Su dela baxa lleuado el dicho farillõ de cayda ca en el degollado desta tierra (q̄ se ha zecomo galera con la del Noroest) y rias sobre la baxa, mas en la tierra del Su veras vna Yglesia como vna torre, y al Est veras vn bosque que tiene de partes del Suduest vn molino de viento trayendo este molino en vno con la vna sablera pequena que es mas Est de dos que ay en aquel parage passarias de partes del Norte dela baxa, y trayendo el dicho molino en vno sobre la punta del Suduest, y la sablera a longor de vn batel y rias sobre la baxa que es mas al Oest a longor de vna grã galea y passarias de ver del Su della. Y junto con ella con estas sobre dichas marcas passaras seguro de baxa mar, y puede auer media braça de agua sobre ella, y tiene de traves a todas partes mas de vn cable, pero en medio del mas como della teniendo a Vxente al Est Su este se hara desta manera.

Siendo fuera obra de seys leguas del hallaras sesenta y tres o sesenta y quatro braças muchos pedaços de conchiones con algunos granos de sable como salado muy delgadas y menudas, y yendo adelante por el Nordest quando a Vxente al Suest hallaras sable menudo limpio con algunos granos de sable negros muy pequeños y conchiones. Vxente tiene la masa la tierra de por partes de dentro, y dos farillones junto con el dela misma batida, y en medio dela isla vna torre o casa de sabanda de fuera es delgada y baxa con dos tres farillones pequeños.

CAPITULO VIGESIMO  
DE LAS DERROTAS COMENCANDO

del Forno hasta ala esclusa a luego de la costa

de Bretaña, Normandia, y Picardia.

- R**imeramente el Forno y Vxente yaze Est  
Oest quarta del Nordest y Suduest ay  
seys leguas. 6
- El Forno y la recuesta de Porcaut Nordest  
y Suduest, quarta del Norre y Su ay. dos leguas. 1
- Vxente y la recuesta de Barbaraque y la isla de Bas Est  
Nordest y Oest Suduest, ay de Vxente a Barbaraque  
onze leguas. 11
- De Barbaraque a la isla de Bas treze leguas. 13
- El Barbaraque y Galuan Est Oest toma del Nordest y  
Suduest ay siete leguas. 7
- Sepas que ay vnabaxa al Est de Barbaraque en vna legua  
ala mar que no se descubre sino de baxa mar.
- Galuan y la Bâlarz Est Oest, toma del Nordest y Sud-  
uest ay siete leguas. 7
- Isla de Bas y los Dragones y Siete islas Est Nordest y  
Oest Suduest, ay de isla de Bas a los Dragones siete  
leguas. 7
- De los Dragones alas Siete islas tres leguas. 3
- Siete islas y el cabo de Febre y la Orena Est Oest, ay sie-  
te leguas, y si quisieres yr por de fuera la Orena toma  
la quarta del Nordest. 7
- Siete islas y la Rocaroba Est Nordest Oest Suduest, to-  
ma del Nordest y Suduest ay ocho leguas. 8

- Siete islas y el cabo de Olmedalaot yaze Est Oest, ay cinco leguas. 5
- Siete islas y el cabo de Briac Est Oest quarta del Nordeste y Suduest ay siete leguas. 7
- Siete islas y la isla de Garnesuic Nordeste y Suduest quarta del Norte y Su ay catorze leguas. 14
- La isla mayor delas Siete islas y la abra de sant Guinda Noroest y Suest ay dos leguas, y si ay júsente toma la quarta del Est. 2
- El cabo de Febre y Iarsuic Est Nordeste y Oest Suduest. El cabo de Febre y Chaufe Est Oest.
- La Orena de Briac y el cabo de Febre Est Suest y Oest Noroest.
- La Orena y el cabo de Lata Est Suest y Oest Noroest ay diez leguas. 10
- El cabo de Lara y san Malo Est Oest ay quatro leguas, y yras si tu eres de ver la mar delas Siete islas dos leguas o tres vere al Est Suest, y no ayas miedo de Rocatobas ni dela Orena de Briac yras a la punta de sant Malo ay veynte leguas.
- Sant Guindart y el cabo de Grua de Garnesuic Nordeste y Su Suduest, ay diez y siete leguas. 17
- Rocatobas y Garnesuic Norte y su quarta del Nordeste y Suduest. siete leguas. 7
- Rocatobas y la Orena de Briac Norte y Su ay siete leguas. 7
- El cabo de Guay los Casquetes Nordeste y Suduest quarta del Norte y Su ay siete leguas. 7
- El cabo del Nordeste de Garnesuic y los Casquetes Norte y Su quarta del Nordeste y Suduest ay siete leguas. 7

Vxente y los Casquetes. Nordeste y Suduest. quarta del Est Oeste ay cinquenta leguas.	50
Garnesuie y Orne Nordeste y Suduest tomando del Est Oeste ay ocho leguas.	8
La canal de Trezerquet y Cerquet Orney yazen Nordeste y Su Suduest, ay siete leguas.	7
Los Casquetes y Orney Est Suest y Oeste Noroest tres leguas.	3
Orney y çuldelaga Est Suest y Oeste Noroest ay tres leguas, toma del Este Oeste la canal de entre los dos, yaze Este Nordeste y Oeste Suduest.	3
De Garnesuie y çuldelaga Est Nordeste y Oeste Suduest diez leguas.	10
Orney y el hilo de Chiriburque Est Oeste, ay ocho leguas, toma media quarta del Suest.	8
Orney y el puntal de Baraslet Est Oeste roma del Nordeste y Suduest ay doze leguas.	12
çuldelaga y el puntal de Baraslet Est Oeste. quarta del Nordeste y Suduest ay diez leguas.	10
Los Casquetes y el puntal de Baraslet Est Oeste, ay quinze leguas.	15
El puntal de Baraslet sale de la punta o de tierra obra de vna legua pequeña, y ay passage de tierra del dando tambien parage al Certan y ay sobre este puntal de baxar vn braça de agua.	
Los Casquetes y el pñtal de Baraslet y Fecan Est Oeste ay treynta y seys leguas.	36
Baraslet y la isla de san Marcol Nor. Noroest y Su Suest ay ocho leguas. Tambien ay otra baxa azia el Oeste de Baraslet.	
Baraslet y la Fossa desta yazen Est Suest y Oeste Noroeste diez y seys leguas.	

- Baraflet Y Saina Est Suest y Oest Noroest ay diez y ocho leguas. 18
- Baraflet y el cabo de Caos Est Oest quarta del Noroest y Suest ay diez y ocho leguas. 18
- Paraflet y Antifer Est Oest ay diez y ocho leguas. 18
- Baraflet y Diepa est Oest quarta del Nordest y Suduest ay treynta leguas. 30
- Baraflet y la fossa de Cayoe Somaet Est Nordest y Oest Suduest ay quarenta leguas. 40
- Baraflet y Socater Nordest y Suduest quarta del Est Oest ay quarenta y ocho leguas. 48
- La fossa de Cola villa y la punta de Antifer Nordest y Suduest ay nueue leguas. 9
- El cabo de Caos y Antifer Norte y Su ay quatro leguas. 4
- De dos leguas a la mar de Antifer o de las veynte braças ternas a Diepa al Est Nordest ay catorze leguas. 14
- Yazen Baraflet y Diepa Est Oest quarta del Nordest y Suduest ay treynta leguas ay vn banco al Noroest del clochel de Diepa tres leguas a la mar ay sobre el dicho banco de baxa mar vna braça y media de aguas viuas. 30
- Antifer y san Valer Est Nordest y Oest Suduest, ay siete leguas, toma del Est Oest. De Antifer y Cayo Nordest y Suduest, ay veynte y seys leguas. 26
- Diepa y Cayo Nordest y Suduest quarta del Nort y Su doze leguas. 12
- La Fossa de Cayo y estaples Norte y Su toma del Noroest y Suest, ay siete leguas. 7
- Estaples y Boloña Norte y Su ay cinco leguas. 5
- Ay vn banco al traues de Boloña y na legua a la mar del qual en las entradas y posos se hara mençion.


## LIBRO SEGUNDO

- Boloña y el cabo de Arnes Nor Nordest y Su Suduest, tres leguas. 3
- El cabo de Arnes y Saucater Nordest y Suduest, toma del Norte y Su por causa de las baxas de Quinçan, ay tres leguas. 3
- Antifery el cabo de Saucater Nordest y Suduest, quatta de Norrey y Su, toma algo del Nordest y Suduest, ay treynta y dos leguas. 32
- Saucater y la ciudad de Cales Es Nordest y Oest Suduest ay dos leguas. 2
- Saucater y el bāco de Motricas ay siete leguas. Desteban co se hará mencion quando se hablare de la costa de Flandes. 7
- Al Norte de Gales bien tres leguas a la mar ay vn banco que se llama Leric que ay sobre el de baxa mar dos braças, yaze este banco como Est Oest, y carga mucho la marea y la fuente sobre el. Tambien ay otro banco al Norte de Gales siete leguas a la mar que llama Arretel, que ay sobre el seys braças, y entre medio de estos bācos ay veynete y veynete y cinco y veynete y ochobraças.

## CAP. VIGEC. PRIZO

### DE LOS BRACEAIS DE SAIN

hasta Gales a luengo de la costa.

 A be que por dentro de la punta de Sain ay quattrenta braças, y por parte de la mar ay quzrenta y cinco braças, no te acosses a menos de quaren ay cincobraças sin que veas bien con el ojo. Sale esta punta de Sain desde la isla obra de dos leguas y



media Nordest y Suduest quatta del Est Oest , y toma del Nordell y Oest Suduest , y dentro de las cinquenta braças es roquedo, y ay sobre la punta doze braças.

Sobre Sayn teniendola al Nordest de las setenta braças a el ayfiete leguas, y de las setenta braças cinco leguas, y de las cinquenta tres leguas.

Entre Sayn y Vxente en derrota del Norte y su quatta del Noroest y Suest ay cinquenta braças, y no te abaxes dellas por te guardar de Vxente , y si ay marea vete al Nor Noroest. En este parage y esta derrota, y en estas braças en lugares ay falsas fondas. Junto con Vxente ay quarenta y seys o quarenta y ochobraças, pero cõ marcas vete al Nor Noroest por las setenta braças, y yras fuera de derrota dos leguas , y sabe que dentro de las cinquenta braças es todo roquedo, y aun al costado de Molinas hallaras falsa fonda, que hallaras setenta braças.

De Vxente hasta la isla de Bas en derrota del Est Nordest y Oest Suduest, no te abaxes de las setenta braças, y auras ala tierra tres leguas que al pie de las rōcas ay treynta y cinco braças o quarenta , y en esta via vna legua de Vxente hallaras ochenta braças y setenta, y en la sonda sable grueso con heridas de cascajo.

Sobre Porcaut es el mayor pregon que de las setenta braças no auras sino dos leguas ala tierra, y de las setenta braças no auras sino tres leguas , y esto hasta el Barbaraque hallaras grande agua, pero no te fies en esta fonda.

Sobre el Barbaraque en las setenta braças ay dos leguas ala tierra, y en las cinquenta y quatro braças ay vna legua de Barbaraque a Galuán, guardalas treynta y cincobraças, y de Galuá a la isla de Bas las treynta braças, porque es una planera.

En el parage de las siete islas teniendolas al Suest y cinquenta y dos braças si estays ocho leguas a ellas.

Sobre los dragones no te abaxes de las cinquenta braças que bien acerca son.

Si fueres sobre Rocatobas en las quarenta y quatro braças hallaras en la sonda sable bermejo como roxo es menester que vayas al Norte por doblar el cabo de grua de Guarnesuic.

Al Est Noroest y al Noroest de Guarnesuic ocho leguas ala mar hallaras setenta braças es falsa sonda.

Yaze el banco de Briac al Oest Noroest de Guarnesuic siete leguas ala mar, y con el casquete yaze Es Nordest y Oest Suduest diez leguas, y con Godester yaze Nor Noroest, y Su Suest diez y ocho leguas, ay sobre este quarèta y tres y quarenta y cinco braças, y al pie deste banco es falsa sonda la suso dicha.

Entre Vxente y los Casquetes comunmente hallaras setenta braças.

Entre el cabo de Grua y los Casquetes en la estira de entre los dos ay treynta y ocho braças. Y teniendolos a los Casquetes ay treynta y ocho braças.

Al encuètro de los Casquetes de partes del Est ay treynta y seys braças, los Casquetes al Suest junto a el hallaras ochenta y nouenta braças.

A Ras de Remuy en vna legua y media al Nor Noroest del es falsa sonda que hallaras setenta y setenta y ochenta braças porq̄ toda esta parte es falsa sonda, y junto a el Remuy hallaras quarenta braças.

Remuy y Baraslet yaze Est Oest no te abaxes entre los dos a menos de treynta braças sin que veas con el ojo.

De Baraslet hasta Antifer en la estira de entre los dos ay veinte y ocho braças. Note abaxes en esta costa a me-

nos de doze o quinze braças por los secanos.

Desde la isla de sant Marco hasta Sayn delas diez y seys braças auras vna legua ala tierra, y no te abaxes dellas sin que veas con el ojo.

De Antifer ala fossa de Cayo en derrota ay diez y ocho braças.

De Estaples y la Roda de san Iuan entre los dos no te abaxes menos de las veynte y cinco braças sin conocencia dela tierra.

Vna nao que es en la costa de Boloña y quiere yr a Flandes vaya al Norte hasta al traues de Odriceues, que la costa yaze Nort y Su, y quando hallares treynta o treyntay tres braças seras en el estrecho.

## CAP. VIGEC. SEGUNDO

### DE LAS LEGVAS DE PARTES

de Picardia hasta en Flandes, a luen-  
go de la costa de Sa-  
maygo.

<b>D</b> Ten de Samaygo al Forno siete leguas.	7
Del Forno a Barbaraque siete leguas.	7
De Barbaraque a Galban siete leguas.	7
De Galban a Isla de Bas diez leguas.	10
De Isla de Bas a siete Islas siete leguas.	7
De siete Islas a Ratobas siete leguas.	7
De Ratobas a Garnesui siete leguas.	7
De Garnesui a Repui siete leguas.	7
De Repui a Xaraborque siete leguas.	7

De Xaraborque a Baraflet siete leguas.	7
De Baraflet a la Oga siete leguas.	7
Dela Oga a Sayna diez y seys leguas.	16
De Sayna a Fristan diez leguas.	16
De Fristan a Songabris diez leguas.	10
De Gayo a Estaples siete leguas.	7
De Estaples a Bolofia quatro leguas.	4
De Bolofia a Cales seys leguas.	6
De Cales a Grauelingas tres leguas.	3
De Grauelingas a Dunquerque tres leguas.	3
De Dunquerque a los Mojones quatro leguas.	4
De los Mojones a Nioporte dos leguas.	2
De Nioporte a Ostenda tres leguas.	3
De Ostenda a Blancaberga quatro leguas.	4
De Blancaberga a la punta de sancta Catalina dos leg.	2

## CAP. VIG. EC. TERCERO

## DE LAS ENTRADAS Y POSOS

desde el Forno hasta Gales por la costa  
de Francia.

**D**El Forno yendo si quisieres entrar en Porcaut ay dos leguas, a la primera punta que se haze azia el Nordest, y la que más bota a la mar es la punta de Porcaut, para saber su entrada de ver el Suduest dela punta que bota fuera veras dos farillonel redondos, y el de partes del Su es el mayor, y ay de vn farillon al otro como tres cables, y vere derecho a este farillon mayor que es de ver el Su del otro, aqui a su luego abriras la entrada q es entre los dos farillonos suso dha.

pero entrando y saliendo tente siépre a la parté del Norte porque es mas dētro la canal que del farillon de ver el Su. Casi como hasta media canal salē tres baxas por partes del Su que se descubren de media jufente, por esto se auisa q̄ has de dexar en entrando estas baxas por partes de estibor, y has de yr junto con la parte de ababor. Por delante veras otro farillon pequeño, que casi se descubre de plemar y esta al traves de la villa, pero antes que llegues a este farillon pequeño, el farillon de dentro veras en la parte de ababor, y vn mastareos q̄ estan como a medio camino dētre los dos farillones de la entrada, y el farillon de dentro el puerto, y si traves grande nao no puedes surgir al traves de este farillon en las onze o doce braças, pero con nauio pequeño mas adentro hasta el farillon suso dicho que es de dentro del puerto, que casi se cubre de plemar, y al traves deste surgiras en seys o siete braças de plemar, y de baxa marre quedaran dos braças largas, y no vayas mas azia el Su que este farillon, porque bien acerca del de ver el Su ay dos baxas, y tambien de baxa mar queda poca agua, pero siempre te amartes mas ala agua azia el Norte que no a este farillon; porque bien acerca de ver el Su ay dos baxas, y tambien de baxa mar queda poca agua, y estaras en mas agua, y tambien entre el farillon y la tierra del Norte ay nue ue o diez braças y buen lugar, pero el mejor posoes teniēdo a este farillon al su traves como al Este desta entrada la corriente es le al y sube la agua quatro braças.

Si quisieres entrar en Bárbara que por la entrada del Oest has menester que conozcas la tierra de Porcant, y despues vere a vnas rocas que yazen, Est Oest de la entrada que salen de tierra obrade vn tiro de lombarda, pero no te acostes mucho a ellas, que botan como

## LIBRO SEGUNDO

al Oest Noroest de las vnas baxas, y tambien de la parte del Su ay dos baxas que salen a fuera, por esso vete por media canal quando seas altraues de las rocas solo dichas veras vna punta en la parte de estibor de la entrada, y por nas esta punta al Est quarta del Suest, y vete derecho a ella, veras por marca de partes del Nordest de la abra vna Yglesia (que es en a tierra) y mas vna mota que parece vn forno a cercade la mar, y tracas la dicha Yglesia en vno con la mota hasta q̄ descubras toda la entrada esto has menester por te guardar de vna baxa que esta en el abocamiento a la qual has de dexar por ababor, la qual baxa es mas dentro vn poco que la p̄ta de estibor y se descubre de toda baxamar, a q̄ llamã Port de biera, y sale de tierra obra de vn ajuste, y quando fueres al traues desta baxa cata por partes de estibor que descubriras vna mota de arena en la primera grande roca de la entrada de la tierra del Certan, y dende vete a luengo de la tierra de estibor, y posã donde quisieres en diez o dose braças.

Si no fueres auisado de las marcas suso dichas guardate de la baxa de Port de Biera acercate de la dicha punta redõ da de estibor longor de medio cable, y despues vete como suso dicho es.

Para conocer el dicho Barbaraque sabe que es la mas alta tierra de alla, y ay vn bosque sobre la entrada dentro la tierra, pero si vienes a luengo de la costa del Oest veras este bosque, pero veras las rocas que son delante la entrada de Barbaraque que son rocas muy altas como organos que salen de tierra como a tiro de lombarda.

Si quisieres entrar por la canal del Norte del dicho Barbaraque, has menester que conozcas las recuestras de Barbaraque y el abocamiento estrecho, su conoçencia es que has de yr a vn mohre, y uera deste monte ala recuesta de

Barbaraque como fueres en el abocamiêto cata ala parte del Suduest y veras vn molino de viento encimadela tierra yvete siempre al molino derecho hasta que descubras toda la entrada, y quando fueres en la mitad dela : bra vete dentro hasta donde quisieres sobre el Barbaraq, bien vna legua ala mar yaze vn roquedo que no parece sino de baxa mar, por esto has de yr bien ala tierra alargo azia la mar.

Si quisieres entrar en la isla de Bas por la entrada del Ost que se llama la entrada de la Trentena sobre la punta de ver West de la isla, veras vn torrejon y no te ciertes ala isla hasta que pongas este torrejon como al Est Nordest (aun tomâdo del Nordest) amenos de vn quarto de legua, y luego veras vna baxa por parres estibor q se llama la trentena, la qual baxa siêpre parece sino de vna plumar de aguas vivas y vete junto cõ esta baxa dexandola como digo por estibor, por te guardar de otra baxa que queda ala parte de ababor, que nunca se descubre de ninguna baxa mar, y ay de la baxa que se llama la Trêtena a esta baxa treinta braças, y por esto se llama la Trêtena, como digo vete junto con la Trentena lleuado por mas vn islote q veras en el cabo en la isla de ver West, el qual islote estâ vn poco apartado de la isla de Bas, mas azia el Certan y este islote lleuaras en vno con el mayor islote que veras azia Morlays que es la parte del Certan trayendolas en vno embocaras por medio de la Trentena, y quando ayas doblado la dicha Trêtena abritas el fuso dicho islote mayor de azia Merlays de partes del norte otro islote de la isla de Bas anchor de vna grande vela por te guardar de vnax baxas que son mas adentrõ de las Trentenas longer de medio cable o mas, las quales parecen de baxa mar por estibor, y desque doubles estas baxas (por te guardar de otra baxa que parece por ababor y es como medio camino de la Trêtena) y el pozo de las naos lleuaras el

## LIBRO SEGUNDO

dicho iflote de Morlays por medio carrero de entre el iflote y la ifla de Bas y la misma ifla, vete en esta marca y dexaras la dicha marca baxa por ababor, y despues vete a posar al traves de la fableta en dos braças de baxa mar de agua viuas.

Sabe que entre la ifla y la baxa que nunca se descubre la baxa de ninguna baxa mar, la qual esta treynta braças de la Trentena mas anzia la ifla, ay entre esta baxa y la ifla pasago de media marea, pero no ayas miedo acerca de la ifla, porque ay baxas cubiertas, pero siempre has de yr por medio carrero con que no te acostes mucho a ella, y sabe que no se descubre porque desta Trentena ay treynta braças y con esto seras auisado.

Si quisieres entrar en la ifla de Bas auras por conoçencia los clocheles de San Pao de Leon que parecen de la mar como dos mastes de grandes naos, si quisieres entrar en la ifla por el castillo de los Ingleses que es en la entrada de ver el Est de la Yglesia, guardate de vna baxa que yaze biç a la mar, la marca del traves es los dos clocheles de San Pao por encima la punta del castillo. De partes del Est de los clocheles de San Pao veras vna fableta que esta entre dos Rocas que semejan farillones, y metteras la fableta entre los dos farillones y te yazen derecho al Su, y vete así sobre ella y no ayas miedo. Quando entendieres que has doblado la baxa cierra la ifla dandole arrun, mas quando entrases entre la punta del castillo no te acerques a la tierra de el fabor porque dentro ay vna mala baxa, que no ay sobre ella de baxa mar mas de vna braça, y posaras luego como entrases en tres braças o en tres y media, de baxa marea no ay mas de dos braças y media. Tambien ay otra baxa mas adentro que la de arriba en lugares de tres o quatro braças. Yaze la baxa de la ifla de Bas con la punta de ver



el Nordest de la isla, Nordeste y Suduest, y ay media legua.

Si quisieres yr en busca de san Grindaste y por la isla mayor de las siete islas la de ver el Est al Norte veté al Suest y veras vna Yglesia blanca de vn pedrigo, y toma la Yglesia por medio de la abra, y entra dentro y daras toda via arrun a la punta del Suduest, porque ay vnas baxas que yaze en cubiertas de fuera de la punta, y posa donde quisiere, yaze la abra Nor Noroest y Su Suest.

Si quisieres largir en Briac pon la anclazon en la punta del Est en las ocho braças; aqui es limpio de ver el Su de Briac.

Sabe que de Briac a Landriquet ay quatro leguas, y ay dos canales, ala vna llaman Madas y ala otra Otroca, y has menester buen leman.

Si vienes sobre la abra de san Grindaste sabe que hallaras vn abra que es de ver el Norte que se llama Ponblanc, y semeja ala entrada de sant Grindast, y de esta abra a sant Grindaste ay vna legua, y muchas naos há entrado en esta abra pensando que entravan en san Grindaste.

Sepas que sant Grindasto tiene algunas baxas junto cō la mar, y tiene vna Yglesia de ver el Suduest de la villa, toma el clochel de la Yglesia y sacarlo has por la punta que esta de ver Oest, y veras la abra descubierta y posaras donde quisiere la abra descubierta, pero daras arrun a la punta del Suduest, aqui el por viente es Nor Noroest y Suest.

Si fueres entre mediás de Rocatobás y de la Orena yendo al Est Suest yras en medio de la Compuerta de Salamo, y si en Salamo no quisieres entrar vete sobre el castillo de Lats posaras al traues do longor que pueda tirar

## LIBRO SEGUNDO

vn hombre vn flecha con vn arco en tierra posa en ochu  
braças, y es buen fondo limpio.

Si por ventura no quisieres posar y venir por la Compuerta vn hombre que es bien auisado metera vn anzo por esta marca, conuiene saber. En la Compuerta por la parte de ababor esta vna Yglesia no mucho grande, dexa la de ababor y veras vna villa que llaman Ciudad vieja por parte del Est Suest de sant Malo, y quando fueres en la Compuerta tomaras el muro dela villa de sant Malo y el dela ciudad vieja de ver el Est abiertos los dos muros longor de vn esquite, y yras por esta marca dentro, paramientes de ver sant Malo do veras vna Yglesia pequeña que se llama sancta Mariade Boya, y no vayas sobre ella que acerca della yaze vna baxa que llaman la Trampa, y yras por la marca de los muros abiertos como dicho es, y posaras en la restringa. Si es plumar hallaras doze braças, y de baxa mar quatro braças, y esto es al traues dela villa de sant Malo y la anclazon de arena. Pero si no quisieres posar en arena yras a la ciudad vieja y dexala por partes de ababor, y veras dentro vn castillo que se llama Saldron y yras posar al traues de vna isla en tierra de ver la ciudad vieja otra de ver el castillo en tierra y estaras en seco de baxa mar en sable.

Si por ventura passieres por la Compuerta y fueres en busca de Briac no vayas al Oest Noroeste que yras dentro de Briac si has montante, vete al Oest Noroest quarta del Oest, y haras esta via hasta la mitad del camino, y despues vete al Oest Noroest, y yras entre medias dela Orena y de Rosatobra.

Sabe que la ista de Garnes fue es llana, y en lomas alto de la ista que en medio dos clocheles, y mas rieme de parter del Norte se ve el clochele de vna Yglesia; y cerca de ste ay vn clochele pequeño, y de partes del Suduest se haze como el

cabo de Godister; y tiene fuertes pueros, farillones y muchas recuestas, y tiene de partes del Norte, y de partes del Sur muchas recuestas, y en los dos cabos tiene baxas de que algunas se descubren de pleamar. Entrando en Guarnefuic, por la parte del Suduest, en la grande Punta yaze vna baxa dos justos de la tierra y parece de baxa mar, y desque passés el cabo torna a la tierra de ababor, antes de llegar al castillo ay vna punta, y entré el cabo de grua y esta punta como a medio camino puedes surgir en vna sablera en diez y ocho brazas o veynte, y como al traues dela dicha punta ay vna baxa que parece de media justente y si quisieres yr delante la villa por te guardar desta baxa descubras vn Clochel pequeño que esta mas haziala mar del Nordeste del castillo, por parte del Sur del Castillo, assi que quando descubrieres la Yglesia de Guarnefuic por la punta abras passado la baxa y vete dentro dando pasaje a la punta del castillo obra de medio cable o mas; despues vete derrecho a la villa en guisa que de viento Suest hazas eclada del castillo.

Saliendo de Guarnefuic si quisieres posar por la canal de entre los dos cerqueys al mayor has de dexar por estibor, es buena canal entre los dos, pero daras buen pasaje a la punta de Suduest del cerquey pequeño que la mara te echasobre ella, tambien tiene esta punta baxas cubiertas, y daras buen arrun, despues allegate al gran cerquey, y por delante veras vna baxa como el Forno, y la puedes cezar de qual parte quisieres; y de aqui para doblar las cascotes has de yr al Norte dexando el gran cerquey por ababor, ay gran poseso, pero entre el cerquey pequeño y la isla de Guarnefuic no acometas sin leman, si primero aqui no has estado.

Del cerquey mayor puedes posar con viento Nordeste

## LIBRO SEGUNDO

en las treynta braças porque de partes de tierra ay vnas rocas que se descubren de baxa mar y si passares las doze braças seras junto con ellas.

Para pasar por el tras de Blancarevete por medio carrero la punta del Suest de Horney, y pòte fuerade dos ajustes en medio carrero a veynete y ocho o treynta braças.

Si quisieres pasar en los Calois de Chiribric abras abrigo del Noroest y Suduest y Su hasta el Est, y pasaras delà de vn villaje donde ay vna sablera junto con la villa en ocho odiez braças de pleamar y quando de baxa mar daras el proiç ala tierra del yel ancla a la mar, el Castillo ate que da al Su y saue que en la punta de los Calois cerea de tierra ay onze braças de pleamar y daras arria a esta punta y si pasa tanto afuera como esta punta no abras demas de seys braças de baxa mar no corre la marea en esta punta de los Calois de Chiribricq es vna punta baxa y se va adelgazando hazia el Nordest.

Si pasas de partes del Est Nordest en la ista Pella, que es vn poço de Berlest de Chiribric pasa en las onze braças abras abrigo del Oest Suduest y Su Suduest y te verna el Oeste por la punta aqui no corre la corriente.

Si quisieres pasar en la Ogaposa en las siete o ocho braças de pleamar y te quedarã de baxa mar quatro o cinco braças teniendo por marca la yglesia de San Pelen por medio de tres motas que veras en la baya y te quedarã al Est Suest y la punta de fuera al Norte Nordest mas anzia tierra y en el poço ay vna baxa no te allegues mucho a la tierra.

Si quisieres pasar en las islas de S. Marco, puedes pasar al rededor dellas, y pasa de las siete hasta las doze braças ay desta ista ala tierra obra de vnalegua, pero saueq entre las dos islas no ay passage.

Si te arienes al traçes del cabo d'Caos sete farsa grues

fo y alto y de partes del Su Sueste a pique, y se corta de partes de tierra, como si fuesse ysla, y el cabo es tierra vermelja, y de fuera del veras la punta de Antifer.

Si quisieres posar en el cabo de Caos, posá al traves de la aldea de los pescadores, y venirte ha el Norte del traves de la villa. Yaze vna baxa al traves del cabo que yaze Norte y Su con el cabo, para te guardar della, vete junto con el cabo o fueramucho.

Si quisieres posar delante el baluarte de la Abra de gracia, posá en las diez brazas, si vas posar en Abra de gracia, bien puedes acostar al cabo de Caos a longer de vn ayuste o tres cables: pero guarda que siempre traygas descubierta el cabo de Antifer por el cabo de Caos, que trayendo cerrado el cabo de Antifer con el dicho cabo tocarías en los dichos sequeres, y despues posaras adonde quisiere.

El cabo de Caos tiene vna torre pequeña que haze fuego a los pescadores. Antifer parece de fuera alto, y tiene vna torre mas alta que no la del cabo de Caos: y parece mas alta que ninguna de la costa.

Si quisieres posar en Larrada de piedra, posá a las siete brazas delante la villa, el Nordeste verna de la vna punta, y el Oest de la otra, y el Oest Sueste por Sanmayago.

Si quisieres yr a Ribas de Soma posá fuera de Iobani, y pon el monasterio de Cayo al Est Nordeste, posá en las seys o siete brazas, y si quisieres yr dentro toma leman, y pié mar.

Si quisieres posar delante Estaples posá en seys o siete braças adonde quisieres pero guardate del banco.

Si quisieres posar delante Boloña Posa delante la abra en siete o ocho braças.

Si quisieres yr a Boloña por de fuera el bāco no podras yr a surgir del áte Boloña hasta que pongas a Sancta maria dela alta Boloña de partes del Norte dela torre debaxo (sa le este bāco dela tierra obra devna legua a la mar y en lugares no a qvna braça y media hazia el Oeste, si pusieses la torre de Boloña de partes del Norte con la yglesia dela alta Boloña (la qual tiene vn clochel) los dos en vno serias sobre la menor agua del blanco por ende gurdate.

Si quisieres posar en el cabo de Arnes cō viēto Nord est posá delante Odrice la en diez o doçe braças.

Si quisieres entrar en la entrada del cabo posá delante la villa en seys o siete braças y Suduest te verna por en cima el cabo de Saueati, e si quisieres entrar dentro espera a ple-mar, porq̄ hasta cerca dellano sube nada el agua, y dexa la torre dela entrada de estibor y vete a luēgo dela gruda y a marrate en la fosa y quedaras en seco debaxa mar.

## CAPIT· VIG· Q· VARTO

### DE LAS LEGVAS DE LA

costa de Inglaterra.


<b>D</b>	E Sorlinga a Longanco siete leguas.	7
	De Longanco a Musaola quatro leguas,	4
	De Musaola a Alisarte quatro leguas.	4
	De Alisarte a Falanua quatro leguas	4
	De Falanua a Fabique siete leguas,	7

De Falama a Fabique siete leguas.	7
De Fabique a Plemua ocho leguas,	8
De Plemua a Artamua diez leguas.	10
De Artamua a Torres tres leguas.	3
De Torres a Tropesah siete leguas.	7
De Alifaste a Guadestor veinte y siete leguas.	27
De Tropesah a Porlan diez leguas.	10
De Porlan a Gamua dos leguas.	2
De Gamua a cabo de Pola seys leguas.	6
De Pola a las Agujas de isla durque cinco leguas.	5
De las Agujas a sancta Elena siete leguas.	7
De sancta Elena a Ciudad vieja cinco leguas.	5
De sancta Elena a Biochepe diez y ocho leguas.	18
De Biochepe a Ferlaga seys leguas.	6
De Ferlaga a Romancos seys leguas.	6
De Romancos a Doblá cinco leguas.	5
De Doblá a las Duntas dos leguas.	2
De Doblá a Tifete siete leguas.	7
De Tifete a Margata dos leguas.	2

## CAP. VIGES. QUINTO

## DE LAS CONOCENCIAS DE

la costa de Inglaterra.


 Abo que el cabo de Longancos es alto de la mar  
 en fuera, y de la parte de la ribera sale aguzandó  
 de partes del Certan viene como vna galera,  
 y se h van grandes montañas de partes de Mu-  
 siola con estas y otras picos, y el cabo tiene vna mojon re-

## LIBRO SEGUNDO

dondo y vna torre redonda como molino de viento

Y ten sabe que al Sueste del cabo ay vna roca que ha nombre Rinao, y parece de media marea y media jusente hasta media marea por partes de la tierra y por partes de la mar tiene passage.

Y ten sabe que al Sudueste de Longancos yaze vna piedra luzia dos leguas ala mar, por partes de la mar de la tierra, tiene passage todo sano que no ay sino lo que parece.

Y ten sabe que veras sobre Musaola vna Yglesia como castillo que ha nõbre san Michel. Sepas qde S. Michel a Alifarte ay vn gran sablera cerca de Alifarte.

Y ten sabe que el cerren de Musaola y Alifarte ay vn mõre forcado que es bueno de conocer de aquesta manera, ha tres poyos, el mas pequeño es de partes del Oeste, el mas grande es de partes del Este..

Y ten sabe que Alifarte se te hara delà mar en fuera baxo en la ribera alto, y al Norte del todo blanca, en la ribera se te hara baxo, y para mientes ala dielha forca de suso.

Sabe que el cabo de Alifarte de partes del Oeste tiene estacas como de Ortiguera.

Y ten sabe que entre los cabos de Alifarte ay vna sablera pequeña.

Y ten entre Alifarte y Falanua ay vn poyo redondo que ha nombre Hala de verde.

Y ten entre Falanua y Gudiman ay vna isla pequeña que parece ala isla de sant Sebastian, es buena de conocer, sabe que toda la tierra de partes del Este de Falanua es despoblada.

Ytẽ el cabo de Gudiman es alto y en la ribera es redondo crespo, viene azguzãdo azia el Cerrã de si tres mõtãfias altas.

Auras por conõcencia de Fabique vna Yglesia con vna torre, es quadrada de ver el Sudueste y de la obra vna en senada con vna sablera que se haze de ver el Este de Fabique



dos leguas a vna isla que tiene encima vna Yglesia, parece mucho ala isla de Trestan, y ha buen poso de vendaual en ella, posaras dexando la Yglesia de ababorala entrada.

Si quisieres a Falamua y vuires conocido Alifarte y fueres a luengo dela costa de Alifarte. Allé de del cabo de Alifarte ay otro como cabo que es media legua a la mar, tiene baxas, y conociendo este cabo para yr a Falamua has menester yr al Norte tomando del Nordeste.

Yten el cubo de Ramua es vn poyo redondo y alto la mitad es horquillado, y sobre la horquilla del Oeste esta vna Yglesia blanca, sabe q̄ al Norte del cabo de Ramua veras vn clochel negro, y veras mas acerca vn clochel blanco, y vna Yglesia blanca, sabe que sobre Plemua ay tres altas dobles montañas.

Yten sepas que al Su del cabo de Ramua tres leguas ala mar es la Benedic̄ta.

Yten sabe que de ver el Este de Plemua es la isla verde.

Yté sabe q̄ por partes del Oeste del cabo de Butre ay vna Yglesia al Certã de suso en alto es bueno de conocer q̄ ha vna gran aldea y vn clochel, sabe que el cabo de Butre es mas alto q̄ Guadester, en la ribera es llano, es tajado al medio por partes del Este tiene vn gran farillon y dos pequeños pasados los farillones ay vn puerto de marca para pequeños nauios que ha nombre Quinqueberguis, sabe que entre el cabo del Butre y Guadester ay vna costa tajada, de cabo de Butre a Guadester ay dos leguas.

Sabe q̄ el cabo de Guadester es alto a ras dela mar, sabe q̄ ha affaz de rocas alrededor, ay de Guadester al cabo de Butre dos leguas, sabe q̄ al parage de Guadester hallaras sable blãco y vn poco negro bien menudo y en tres leguas ala mar hallara ven, esta londa quãrenta brazas o quãrenta y vna.

Entre Guadester y Artamua ay vna sãblera que dura hasta cerca de Artamua, y veras en el Certã vna

## LIBRO SEGUNDO.

aldea cō vn clóchel q̄es cerca de Artamua de ver el Este de la abra de Artamua hasta vna casa que blanca , y si vieres conoçimientos de Guadester y quisieres yta Artamua, ve sobre las alta tierra, y alli hallaras Artamua.

Yten sabe que el cabo de Guadester y Artamua yazen Nor Nordeste, Su Sudueste dos leguas.

Yten auras por conoçencia del cabo de Torres es llano abaxo, tajado como el cabo de san. Vicente , tiene vngm fanillon bien bngo dela tierra.

Yten auras por conoçencia del cabo de Porlan gr̄de enfenada por la parte del Oeste, y Porlan se te fara como isla, cortada de partes del Oeste, y sabe que Porlan es gordo al Norte , y delgado al Su como cabeça de golondrino.

Yten auras por conoçencia del cabo de Toro que es hermoso cabo alto y bronso en tierra, y a la mar sabe que el cabo de Toro es bien alto. entre el cabo de Toro y las Agujas se fara como partida la isla, mas estienda se esta ailla y es bien luenga de Este Oeste al cabo. Dela aguja es blanco dela punta asi bien dela parte del Este. El cabo de Toro es blanco que es junto dela punta de sancta Elena. De ver el Este de sancta Elena no veras tierra por cláro que sea, que la tierra es baxa y grande enfenada.

Yten auras por conoçencia de Biochepe hermoso cabo blanco y alto llano, de partes del Este ay vna grande enfenada, y de dentro dela enfenada esta vn castillo q̄ ha nombre Pena vifeo.

Yten auras por conoçencia de Ferlaga vna montaña llana, y tiene vna horquilla sobre la villa de Quinzalazcos, y vna Yglesia que ha nōbre san Andres de Ferlaga, y al piede Ferlaga de ver el Su Sueste esta Estingás vn lugar de pescadores, na buen pofo delante el lugar en las ocho braças de

iento Nordeste.

Y ten aurasporeconocencia de Romaneos y las torres de Lile que son tres torres quadradas, y Romaneos es punta baxo en la punta mas forana y tiene vn mastarço. De Romaneos a Dobra es costa alta y hermosa, y la villa de Dobra yaze entre dos recuestas, y el castillo esta de la parte del Este. Encima lo mas alto sobre la mar de Romaneos a sancta Margarita toda la costa es alta y blanca y hermosa, y el cabo de sancta Margarita es el mas alto y el mas blanco de toda la costa. Sabe que entre Romaneos y Dobra como a media costa esta vn lugar que se llama Floquestan al Sueste de Dobra es el banco de Floquestan.

## CAP. VIGESI. SEXTO

DE LAS ENTRADAS DE LOS PVER-  
nos de la costa de Inglaterra.

**I**quisieres entrar en Sorlinga por la entrada mayor que yaze Es Sueste Nor Noroeste, pon la isla mayor de todas al Noroeste, y entreti y la isla mayor veras el castillo, y ve derecho al castillo y luego veras la entrada, y dexa la isla mayor donde esta el castillo de estibor, y la éttai isla de ver el Sudueste de ababor, y va junto con la tierra de estibor, y porque en media broa yaze vna baxa mala, y has de dexar de ababor estibaxa. A esta caula ve junto a vn cable de la tierra de estibor, y quando fueres dentro de la barra mete el castillo por vna sáblera, y posa en siete o en ocho braças, y sabe que entrando por esta entrada siguiendo toda via la tierra de estibor es

## LIBRO SEGUNDO

fano, saluo al posreco cabo al descubrir de la anclazon, sale vn poco la punta medio cable, ay de la tierra de estibora la baxa de media braça tres cables.

Si quisieres entrar en Sorlinga por la entrada del Nordeste con nao que demande dos braçastoma tres partes de marea, y sigue la tierra de ababor que es la grande isla vn cable dela tierra, que assi hallaras mayor agua, y quando vieres vna toca negra ve derecho a ella y dexa la de estibor y ve de luengo quando descubrieres la anclazon por media braça hasta el traues del castillo, sabe quando fueres a cerca de dentro dela isla, de ababor es la menor agua de baxa mar de agua viua media braça y no mas.

Si quisieres posaren Musola dexa la isla de ababor y posala las seys braças, si posares en mas fondo todo es roque, y ternas el Su por la isla.

Yten entre Alifarte y Falamua ay vn puerto de marea que ha nombre Crabor, y si alla quisietes yr o entrar quando passares en Alifarte daras a rrun ala punta por las baxas de Alifarte, y despues ve a luengo dela tierra, y quando fueres al abocamiento ve acerca del puntal y toma la sonda de ababor hasta que seas tanto auante como vna palomera que parece de partes de ababor alli posaras de baxa mar ay quatro braças, y la entrada yaze Este Oeste vna baxa en la entrada de partes de estibor.

Si quisieres entrar en Falamua dexa la isla de ababor o de estibor de qualquier parte que quisieres, mas mejor es que la dexes de ababor, y sabe que entre la isla y la tierra del Oeste ay quatro braças de baxa mar, y passada la isla al Su Sueste ay las seys braças. Si quisieres yr al poso delas naos que estan para España, passa el rio que va ala villa, sabe que en traues del rio ay vna tasca en que quedã de baxa mar tres braças, passada la tasca posã en traues del puntal de Oe-

ficala ancla del Este en las doze braças, la del Oeste en las tres braças.

Si quisieres yr al poseso de las naos que estã para España posa en el arroyo que va a la villa, y sabe que en traves del rio ay vna tasca que queda a baxa mas en tres braças, passada la tasca, posa en traves del puntal del Oeste, la ancla del Este en las doze braças la del Este en las tres braças.

Si quisieres entrar en Fabique auras por concencia de Fabique ver el Oeste de Guadiman que es quatro leguas a Su Sudueste y Fabique y de ver el Oeste de la abra ay vna baxa de arena, de ver el Este de la entrada ados leguas, ay vna isla q̄ tiene en lo mas alto vna yglesia como la isla de Tristan. Sobre el puerto de Fabique esta vna yglesia con vna torre q̄ es quadrada, y ve derecho a la yglesia, alli hallaras el puerto y da vn poco de arrun a la punta de ababor primera, despues atrauiessa la punta pasado en las dos torres de la ca dena ve dōde te plazera, aqui auras de baxa mar dos braças.

Si quisieres posar en la isla que es dos leguas al este de Fabique dexa la isla de ababor y posa en las diez braças, y a traves de la yglesia auras abrigo del Su y del Su Sudueste, y del Oeste.

Si quisieres entrar en Plemuva ve por medio de la soz, y dexa la isla de ababor y da buen arrun a la punta de estibor, y ve por media canal a la canal del Este, y posa en las ocho braças.

Si quisieres yr delante la villa estaras en seco en la vasa, aora en la entrada dos braças y media de agua viuas y de aguas muertas dos braças.

Si quisieres posar en la isla de Tristan da vn poco de arrun a la punta y posa al abrigo de la isla en las diez y seys braças.

Si quisieres entrar en la canal de Axa da arrun a la pūta de la

## LIBRO SEGUNDO

illa y ve sobre el Certan, despues da arrun ala punta dela entrada, y quando vuieres doblado la punta allegate ala tierra de estibor por vn abaxa que yaze en media broa cerca a la isla de Tristan con la punta dela entrada del rio en las veynete braças posa.

Si quisieres entrar en Plemua cõ viento Nordeste toma las marcas siguientes antes que cubras el cabo de Butre cõ la isla verde, y pon la torre del artilleria de plemua con el clochel del monasterio que es de ver el Este dela villa vno por otto, y así miraras por poso ala isla verde, y traerá vn poco dellad escubierto el Certan como vn sombrero que parece por encima dela tierra hasta rãto que parezca por de dentro dela isla de Tristan, y la casa del gentil hõbre q̃esta en la entrada del rio de Axas, por esso ve dõde te plazera.

Si quisieres entrar en Artanua lleua descubierto vn clochel que esta en la montaña de partes del Suduestre de Artanua halta que veas las tres finiestras de san Pedro. Descubiertas las finiestras, ve por medio del rio donde te plazera que todo es sano.

Si quisieras posar en Guadester honra el cabo y ve ala primera arena, y posa en las diez braças cõ la del Su Sudueste.

Si quisieres posar en Torres posa en las siete braças cõ la del Su Sudueste, o posa en las cinco braças cõ la del Sueste.

Si quisieros posar en la abra de Tropetan en las diez braças toma leman y buena maza, y sabe que dentro de Tropetan a Torres ay cinco leguas.

Si quisieres posar en Porlan posa en las siete braças abras cõ la del Su Sueste.

Si quisieres entrar en Artanua con el viento Nordeste veniendo de Artanua a Sueste, lleua posar el clochel de

San Pedro por vna casa blanca, que esta arriba de Artamua vno por otro seras encima de aquella baxa de lavandad del Nordeste vno del otro abtiras a fuerca que pafse en trapes de la tierra oxa.

Si quisieres posar en la aguja de la Pola guardate del fallon e posa dentro en el puntal al Su Sueste en traves de de las Cabanas y alli auras tres braças y media, no ay en toda Inglaterra donde menos descien de ni puja el agua.

Si quisieres yr delante la villa de la Pola aqui toma leman.

Si quisieres entrar en Antona por las agujas, ve sobre ellas a ras dellas por que de abora ay vn banco, y quando fueres dentro, guardate de vna baxa, q̄ yaze en vna ensenada de estibor, y ve derecho a la punta de Gardamua, e doblando la punta de Gardamua dexa las dos partes de la canal de ver la grande ysla, y la tercia parte de ysla Duique hasta Nio porte, y si quisieres posar en Nio porte, posa en las doze braças.

Si quisieres yr de Nio porte a Santo Duardo, dexa las dos partes de la canal de ver la grande ysla hasta que veas la villa de Antonavno por otro; rraelo por vna montaña redonda que esta en el certan de Antona vno por otro hasta que pafses la punta Calashoras, despues ve a san Dnardo e posa en las seys braças.

Si quisieres entrar en Porsamua toma por marca al clochel de Sancta Maria con vna orsa blanca que es de ver sobre el puntal de ver al Sueste.

Si quisieres posar en sancta Elena, guardate de la pūta de sancta Elena q̄ sale mucho y ve dentro a la arena del rio en las seys o siete braças.

Si quisieres aparejar para Flandes corre al Sueste hasta las diez y ocho braças por guardarte de la ciudad vieja.

## LIBRO SEGUNDO

Si quisieres yr de Sãeta Elena a Calashoras, yras sobre vna sablera que yaz e auante de Forsamua despues que llegares a traues de Forsamua, y dexa las dos partes de la ylla Duyque yve de partes de Forsamua a la tercia parte, y quando futres acerca de la punta Delacorra toma el elocher de Antona con el montã como dicho es. Si llenares grande nao, toma dos pattes de Marea para passar el banco, q̃ de baxa mar no ay sino tres braças.

Si quisieres posar en cabo de Toro, posã en las diez braças y seras en buen lugar del Sudueste o del Oeste.

Si quisieres posar en Brochepe, posã al traues de vna Ermita a nueue o diez braças, e aqui ay grande corriente.

Si quisieres posar en Biochepe de viento Nordeste, posã en las ocho o diez braças al traues del village.

Si quisieres entrar en Camara de partes de Ferlaga, traeras descubierta a Biochepe por Ferlaga, q̃anto longor de vna Galera, hasta que traygas la Ermita de sant Anton al Nordeste, y ve derecho a la punta a saltar el hombre en tierra, entrando en la punta del Perey posã en las diez o doze braças, amarrate No: Noroest Su Sueste, o Noroest Sueste. Para entrar en este puerto has menester media marea, que de baxa mar no ay sino braça y media. Aqui sube la marea de aguas viuas tres braças largas, y de aguas muertas dos braças.

Si quisieres yr a Quinzalaços o al Perey, entra vna vez como si fuesse a posar en Xambri, e de alli toma baxa mar y marea, quando las playas son descubiertas, y de pleamar es peligroso sino has gran necesidad.

Para entrar en Camara veniendode Romaneos, toma la marea que de media marea hallaras tres braças, yve aluego del Perey a echar de vna piedra, y entra quando llegares ala pũta de la corra entra junto con ella, y si el viento fue



se estaflo. pofa en la punta Atoz adentro que todo es fi do.  
 7 Iten, fi quifieres pofar en Romanoos, ponra la punta  
 donde esta el mas tereo, e pofa en traves de las Calafias  
 de los pescadores en las feys braças, Suduefte vendra por  
 la punta.

Iten faue que a ras deffe a la punta de Romanoos ay  
 va banco a vna legua de la punta, en que ay debaxa met v-  
 na braça y media, y por tierra, del banco ay quatto bra-  
 ças de baxa mar.

Iten faue que de Romanoos a Dobra, todo es buen por-  
 fo limpio de viento Oeste, o Noroeste.

8 Iten fi quifieres pofar en las Dunas, pofa en traves de  
 las Charrufas en las feys braças, y ternas el cabo de Santa  
 Margarita al Su, tomando al Sueste.

8 Iten fi quifieres pofar en Dobra pofa delante la villa en  
 las nueue o diez braças.

## CAPITULO VIGESIMO SEPTIMO, DE LAS DERROTAS DE LA Costa de Inglaterra.

**A**be que yaze Sorlinga, y Lónganos Es Ner-  
 deste o Suduefte siete leguas. 7

Iten yaze Sorlinga, e Alifarte, Est Oeste, to-  
 ma mas de Nordeste Sudueft quinze leg. 15

11 Iten Longaneos e Alizarte, t Sueste o Noroeste. 8

12 Iten Mulaola, e Alifarte Noroeste Sueste quarta del Est  
 Oeste quatro leguas. 4

13 Iten Alifarte e Gna de Este e Es Nordeste o Suduefte  
 veynete y siete leguas. 27

En esta Derrota yaze la Benedita, y faue que sea veynete  
 y ocho leguas. 28

- Yten sepas que yaze Alisarte y Guadiman Nordeste Sudueste, quarta del Este Oeste siete leguas. 7
- Yten yaze Guadiman y Fabique Nordeste Sudueste quatro leguas. 4
- Yten de Alisarte a la Benedicta quinze leguas. 15
- Yten yaze el cabo de Guadester y Porlan Este Oeste quarta del Nordeste Sudueste veynre y vna leguas. 21
- Yten yaze el cabo de Ramna y Guadester Sueste Norroeste siete leguas. 7
- Yten yaze el cabo de Beria y Porlan Este Oeste quinze leguas. 14
- Yten yaze el cabo de Guadester y Torres Nordeste Sudueste cinco leguas. 5
- Yten yaze el cabo de Porlan y cabo de la Pola Nordeste Sudueste ocho leguas. 8
- Yten yaze el cabo de Porlan y cabo de Toro Este Oeste diez y seys leguas. 16
- Yten yaze el cabo de Porlan y las Agujas de Isla Duique Este Oeste quarta del Nordeste Sudueste doze leg. 12
- Yten yaze el cabo de Toro y la Ciudad vieja Es Nordeste Oeste Sudueste siete leguas. 7
- Yten yaze sancta Elena y la Ciudad vieja Este Oeste cinco leguas. 5
- Yten yaze sancta Elena y Biochepe Este Oeste diez y ocho leguas. 18
- Yten yaze Biochepe y el cabo de Toro Este Oeste quarta del Nordeste Sudueste veynre leguas. 20
- Yten yaze el anclazon de Biochepe y el puntal de Romanos Es Nordeste Oeste Sudueste doze leguas. 12
- Yten yaze el puntal de Romanos y Dobla Nordeste Sudueste seys leguas. 6
- Yten yaze el puntal de sancta Margarita y Tinete Norrey.

Sus seis leguas.

Item si quisieres yr de Santa Margarita a la Duna, ca-  
Tinete, toma el cabo de Santa Margarita al Su Sudueste,  
y corre al Norte quarta del Nordeste, hasta que passes la  
punta Duna, y toma la sonda de ababor, sabe que la parte  
de Lagudina, de las diez braças luego es el agua a Pique, y  
debia a Tinete, y pola en Margarita en las quatro braças de  
baxa mar.

Item si te conteciere entrar en Margarita de la ribera de  
Londres no pudiendomas toma buena marçea y toma la  
sonda de la tierra y quando fueres al traves de los doce cheles  
yras al Nordeste que assi es el carrero.

## CAPIT. VIG. OCTAVO.

### DE COMO CORREN LOS COSOS A

Luengo de la costa de Inglaterra.

**S**Abe que de Loganeos a Alisarte viene la jusen-  
ta del Este.

Item de Alisarte a Gudiman viene la jusen-  
ta del Es Nordeste y toma mas del Nordeste.

Item de Guadester a Polan viene la jusente del Es Nor-  
deste.

Item de Teimport, viene la jusente del Sueste y la ma-  
rea lleua al Sueste por razon del sacode Porlan.

Item de Porlan a la ylla viene la jusente de Este quarta  
del Nordeste.

Item si te fueres arçes de la ciudad vieja viene la jusente  
del Nordeste quarta del Este en las doze braças.

Iten en la ciudad vieja a Biochepe viene la jusente del Este quarta del Nordeste.

Iten de Bioche a Romaneos, viene la jusente del Nordeste quarta del Est.

Iten de Romaneos a Dobra, viene la jusente del Nordeste.

Iten de sancta Margarita a Tinoco, viene la jusente del Norte.

Iten del puntal de Lirafrina hasta Cricasfor, viene la jusente del Suduest.

## CAP. TVLO VIGESIMO NONO DE LAS SONDAS DE LA Costa de Inglaterra, y Longaneos hasta a Dobra.

**E**N El parage de Alifarte, hallaras sable grueso, y piedras pequeñas como hauas blancas y rocas.

Al Sudueste de Alifarte cinco leguas a la mar, yaze vna roca redonda que van los pescadores a pescar sobre ella, es de grandor de dos tiros de ballesta, y ay quinze braças sobre ella, y al pie della cinquenta braças, y no te espantes si la hallar es.

Al Sueste de Alifarte bion dos leguas a la mar, yaze en muchas rocas, y ay sobre ellas veynte y seys o veynte y siete braças, y son de largo como vna legua, de Fabric, a las cinco leguas, ay vn roquedo que ay sobre el tres braças, y al pie della ay quarenta braças.

En el parage de Falamaa siete leguas a la mar, hallaras

cinquenta y siete braças y hallaras en la sonda piedrezuelas redondas y sable grueso. Al Suest de Fubic dos leguas a la mar, ay treynta y quatro braças, sable negro como bafa.

1 Sobre el cabo de Rama en las quarenta y vno braças, hasta las quarenta y ocho braças hallaras sable menudo blanco, y mas a tierra en el parage de la Benedita hallaras sable menudo como bafa.

Tres leguas ala mar de Godester, ay treynta y seys braças, y de las quarēta braças ay quatro leguas y dēde para arriba braça por legua, en este parage de Godester, en las treyna y seys o quarenta y cinco braças, hallaras sable menudo blanco y negro como mesclado con arestas y conchas como saluado. En las quarenta braças abras a Godester, ocho o nueue leguas, pero si con estas señales de sonda iraxeres sable negro, ternas a Godoster al Norte hasta el Noroeste dende hazia Porlan hallaras mas cascajos blancos, y pedrezuelas blancas de color como auellanas.

Teniendo a Godester al Nor Nordest, hallaras cōchas vn poco vermejas blancas con arestas y cornichenes, y de las quarenta y quatro braças, abras a Godoster ocho leguas.

Sobre Porlan de las treynta y quatro braças, ay quatro leguas, hallaras antes de llegar a Porlan, sobre Porlan piedras como hauas de color de auellanas, y en las treynia braças, hallaras sobre Porlan piedras roñosas grandes y pequeñas, y heriras en el plomo de otras piedras mayores.

Avista de Porlan ay treynta y seys braças de piedras menudas y grandes, esta sonda ligue hasta aya fla.

Sobre la ysla de Duica que llaman Vuic, hallaras más piedras blancas como auellanas quadradas menudas, y otras más grandes heridas como de rocas a tres leguas, sobre el cabo de Toro ay veynte y ocho braças.

Entre la ysla de Duye, o Huic, y la Oga de media canal para Francia es roquedo, y por la parte de la ysla de Huic es limpio y en esto sabras de qual parte eres.

Sobre la ciudad en las veynte o veynte y cinco braças hallaras feridas de rocas y muchas rajadas en el sebo como hilo delgado y aguja, esta sonda dura hasta que pareça la ciudad.

Del parage de la ciudad hasta Cere a dos leguas de Beochep hallaras sable gordo con pedreçuelas como de grandor de garuanços.

Sobre Beochep en las veynte y cinco o veynte y ocho braças hallaras la sonda mucho más menuda que las otras que serán vnas piedrecitas pequeñas amarillas, como sable mesclado sey cierto que será sobre Beochep.

De Beochep hasta Romanoos hallaras sable limpio con cascás y sobre la chanbra hallaras sable prieto.

De Romanoos a Dobra, hallaras sable blanco hasta el Estrecho, y del Estrecho hallaras Roquey como grandes pedreçuelas.

## CAP. TRICESIMO

### DE LAS MARÇAS DE LA

costa de Inglaterra.



En Sorlinga la Luna al Nordeste quarta del Est plemar de corriente, junto con Sorlinga al Est plemar.

En Musaola la Luna al Est Nordeste plemar en tierra y de fuera al Est quarta del Suest plemar de corriente.

En Falamuay en Fabic y en Plemua al Est quarta del Nordeste plemar en tierra, y de corriente en los cabos al Est Suest, y en media canal al Est Suest quarta del Est plemar.

En Artamua la Luna al Est tomando del Nordeste plemar en tierra en los cabos al Suest quarta del Est, y en media canal al Est Suest quarta del Est plemar.

En Torres y en Tosan y en Lun, la Luna al Est plemar. En las tierras de Porla la Luna al Suest quarta del su plemar de corriente, quatro leguas fuera de Porlan al Suest quarta del su plemar de corriente, y en media canal al Suest plemar.

En el Surgidero de Porlan la Luna al Est Suest plemar.

En la Pola al Suest plemar en tierra.

Desde Porlan a la isla de Huic al Suest quarta del su plemar en derrota de corriente.

En las Agujas de isla de Huic al Suest quarta del Suest, plemar de corriente en las veynte y cinco braças sobre el cabo de Torò al Suest plemar de corriente, en media canal al Su quarta del Suest plemar.

En la anclazon de sancta Elena al Suest quarta del su plemar de ator y de corriente, dura la marca hasta el Su quarta del Suest para dentro.

En el pofo de Nioporr la marca de las Agujas, dura hasta q̄ la Luna sea en el Suest quarta del Su, y despues viene la otra marca de sancta Elena que yaze plemar de altar en

tierra al Su quarta al Suest, y esra misma marea se haze jusfente hasta que venga la marea delas Agujas...

En Antona y en la punta de la Corra ala quarta del Suduest estingue de plemar en tierra, y la corriente en sinte Duardo la Luna al Su quarta del Suduest estingue de plemar.

En Porfainua la Luna al Suest plemar de altor en tierra.

Sobre la ciudad en las quinze o veynre braças, la Luna al Su quarta del Suest plemar de corriente.

En la derrota sobre Soran la Luna al su plemar de corriente en la anclazon de Beochep al su quarta del Suest plemar de corriente, y aun con aguas muertas al Su Suest está que de plemar, y tambien en tierra de altor Suest quarta del su plemar.

Tres leguas sobre Beochep al Su quarta del Suest plemar en tierra de altor, al traues de Hilaga, en las doze braças al su plemar de corriente en las veynre y dos o en las veynre y cinco braças al Su quarta del Suduest, plemar en media canal al Su Suduest plemar de corriente.

En Romaneos la Luna al su plemar en tierra y en el porto en las diez o doze braças al Suest quarta del su plemar de corriente.

De ste Romaneos a Dobra en la derrota al Suduest plemar de corriente en la tierra al su plemar de altor.

Entre Dobra y Socater en media canal hasta el banco de Motricas la Luna al Suduest quarta del Oest plemar con aguas viuas al Oest Suduest plemar de corriente.

En Dobra y en las Dunas y en Tenete y en la Gudina al su plemar de altor y de corriente, al Suduest plemar entre la Gudina y el banco de sant Duche toma mas del Oest, pero en cabo de Tenete al Suduest quarta del su plemar. En la Duna pequeña al Suduest tomando del su plemar de cor.



jiente. En Margarita al Suduest plemar de corriente de al-  
tor a l'su plemar.

En la Tuna la Luna al su plemar de altor de corriente al  
Su quatta del Suduest plemar estanque.

## CAP. TRIGESI. PRIMO

DE LOS BRACEAIES QUE SON A  
media canal de entre Inglaterra  
y Francia.



Entre Sayn y Scrlinga ay setenta braças.

Entre Vxente y el cabo de Longancos ay  
sesenta y seys braças.

Entre Vxente y Alifatte ay sesenta y dos  
braças.

Entre el Forno de Gudiman ay sesenta braças.

Entre isla de Bas y Fabic en media canal cinquenta y  
ocho braças.

Entre Siete islas y Artamua cinquenta y quatro braças.

Del Norte de Garnesuic siete o ocho leguas a la mar es  
falsa sonda y hallatas sesenta y cinco braças.

De Garnesuic hasta el Casquete en dos o tres leguas fue-  
ra de tierra hallaras sesenta braças piédras negras roñosas.  
A cerca de Remuy y teniéndolo al Su Suest en dos leguas a  
la mar hallatas sesenta y cinco o sesenta braças.

Entre Alifarte y los Casquetes en derrota del Est Oest  
ay quarenta y cinco braças, hasta el banco de Briac q es al  
Oest Noroest de Garnesuic ay sobre el quaréta y quatro o  
quarenta y cinco braças, y del que paffes este bāco anzia los

Casquetes hasta que pongas arre muy al Suduest, por todo ay muchas falsas sondas y grande agua.

En ocho leguas por la mar de Porlan ay treynta y ocho braças, pero de ver Derremuy es falsa sonda.

Entre Beochep y Antiferay treynta y cinco braças.

Entre isla de Huic y la Axa ay treynta y ocho o quarenta braças.

Entre Quinzalazéos y el Cortey ay treynta y dos braças.

Entre Inglaterra y el banco de Flósquetan ay veynte y cinco braças, y entre este banco de Flósquetan y Bolcomra ay veynte y ocho braças.

Entre Dobl y Saucater ay en media canal treynta y treynta y dós braças, y dende adelante en la costa de Flándes en el mismo pregon ay veynte y cinco braças.

## CAP. TRIGE. SEGUNDO

### DE LA ENTRADA DE

Sancta Elena.



La pñta de sancta Elenano te acostes amenos de cinco braças de baxa mar, porque echamu cho a fuera hasta que descubras la dicha Yglesia fuera de la punta como vn cable, entonces seras dentro del sequer de la pñta, o por marca lleuaras la sabana en vno cõ la torre que se haze de parte del Est de parte que es la torre de Chestir, digo que la torre es castillo de Porche (tre serias seguro de la dicha punta, que si lleuassés las puntas del bosque de la herradura en vno coa.

los arboles que son de partes del Est de Porfámua yrias sobre la baxa que tiene sancta Elena, pero descubiertas de partes del Est de los dichos arboles, o por las braças suso dichas y yras seguro de la dicha punta.

En sancta Elena posa en las siete braças teniendo a sancta Elena al Oest Suduest, y la punta de Nioport en vno cõ la punta del Ostial en las siete braças.

Desde sancta Elena para dentro para yr por media canal hasta que cierre la Yglesia de sancta Elena has de llevar esta marca q̄ veras de baxo est. vna casa de la Cerbezeria que solian ser primero arboles los has de llevar asy con la herradura.

Para yr por medio canal has de llevar el canto de la casa de partes de medio de la boca de la herradura, y si quisieres apremiar el banco de Porfámua boltejando o con viento escaso, lleva el canto de ver el Est de la dicha casa en vno por do va a dar la primera raya de la parte del Oest y no mas, porque tocarias en el otro banco: Y si quisieres apremiar el banco del Hermejera vete hasta que pongas el dicho canto del Est de la dicha casa en vno por do va a dar la tercera raya y no mas, que si llevasses el canto del Est de la casa en vno cõtra quel seno pequeño que estã entre las dos puntas de la herradura seras junto con el banco de la Hermejera, en el qual ay tres braças de baxa mar, y vete cõ estas marcas hasta que amas a sancta Elena, y despues vete al Noroest hasta que pongas el molino que estã sobre la montaña de Porfámua en vno con la dicha casa de la Ceruezeria donde solian ser los arboles grandes, y entonces al traves de la punta que sale mas a fuera del Ostial para el banco de Porfámua, despues vete al Oest quarta del Noroest, y quando pongas el dicho molino de partes del Oest de la torre pequeña de madera que es de la parte del Oest de la

## LIBRO SEGUNDO

entrada de Porfámua serastanto auante como el cabo del Oficial de la parte del Oest, y dende vete, para donde quisieres.

De la parte del Oest del banco de Porfámua ay otro bñco que le llaman Oest Banc, quando cubras a sancta Elena con la tierra vete al Noroest, por te guardar deste banco hasta que pongas el molino arriba dicho en vno con la caña de la Ceruezeria.

De sancta Elena por te guardar del banco de Vermejera yendo para dentro traeras el cabo de la tierra del cabo blanco mas a la mar de partes de tierra dos bosquetes redondos que son dentro, y sobre la punta de sancta Elena; los quales bosquetes el de mas a tierra es mas grande y redondo, quando los dos bosquetes abiertos del vno al otro, anñ yras seguro del dicho banco hasta que hullas diez o doze braças, y despues vete al Nor. Noroeste hasta que cierras a sancta Elena, empero si descubrieres la tierra del cabo blanco por la tierra de mas a parte del dicho bosquete mas de lo dicho yrias sobre el banco desta Vermejera.

### OTRA MARCA.

DE sancta Elena por viento escaso de la isla por yr mas de lo y yr acerca del bñco de la Vermejera, o de la punta del Oficial has de llevar la torre grande de Porfámua a la decayda mas baxa de la mōtaña de Porfámua de partes del Oest, que si tocasses la dicha torre ala subida de la dicha mōtaña yrias sobre el banco de la Vermejera, pero llevaras la torre ala subida de la tierra que es de partes del Est desta dicha de golada, y anñ no auras miedo del dicho banco, y

lleuando esta marca mira de partes del F si de Porlamua, y veras vna torre bermeja que se haze como cabo, y mas adretrovetas dos bosques de arboles que se hazen como cabo azia el Nordeste, y tiene al cabo del Nordeste tres o quatro casás, y se haze el cabo del Nordeste como dos montones de tierra bermeja, que si lo descubriesses fuera de la tierra bermeja azia la parte del Suduest longor de vn batel tocarias la punta del Ofrial, en la qual no puedes aprouechar con la sonda, porque junto al pie de la dicha punta hallaras quinze braças ansi como digo lleuaras el dicho cabo del Nordeste del dicho bosque, en vno con la tierra bermeja hasta que passies todo el Ofrial. Esta marca yaze Noroest y Suest, y es la mejor marca que puedes lleuar para yr junto con la punta del Ofrial si bien conoces.

Veniendo de Flandes con viento Nordeste o Nor Nordest, quieres entrar por sancta Elena, viniendo en esta derrota quando pongas el cabo blanco al Oest Noroest y el elchel de Chichestre al Norte seras fuera de la ciudad, y lauras de blado de todo y te puedes cerrar de Lo quẽto pudieres a la ciudad cõ la sonda hasta las siete o ocho braças, y ve tambien en esta sonda, y por te guardar del banco de Porlamua que te sale por delante descubre por la tierra del Ofriallo mas alto de toda la tierra de la punta de Nioport longor de dos galeas ansi hasta que põgas estas marcas en vno y de dentro del rio de sancta Elena veras vna montaña que se haze grueso cabo azia la parte del Noroest en este cabo en vno con sancta Elena y la Sabana en vno con la torre de Chichestre, y seras junto y bien cerca de la punta del dicho cabo grueso en vno con sancta Elena y de fevbriras la dicha Sabana de partes del Oest de la dicha torre de Chichestre longor de vn batel o mas, y aũs yras saguro de la dicha punta del banco la Sabana descubre

## LIBRO SEGUNDO

bierta de partes del Est longor de vn batel de la torre de Porchestre seras en el cabo de ver el banco de Porlamua, la dicha sabana en vno con la dicha torre seras en medio el banco y la sauana descubierta de la parte del Oest del dicho banco, y tanto dura este baco de Porlamua en anchor pero como digo viniendo de la manera que dicha es, descubras la dicha sabana longor de vn mastil, o traeras la mar cada la herradura que arriba diximos, y yras seguro del dicho banco.

Desde sancta Elena viniendo sino vieres marcas ningunas vete al Nor Noroest, y lleua las seys braças de partes de la isla, y si hallares medio fondo toma del Norte, y como seas tanto auante como el Ostial hallaras luego treze o catorze braças, y dende vete al Noroeste hasta que piéses que has doblado todo el Ostial, y para yr a Antona dexa los dos tercios del carrero a la parte de la isla, y el tercero al Certan como a media legua de ver Oest y Porlamua, luego sale vna playa bien a la mar, y no te acostes a esta tierra si vas boltejando a menos de seys o siete braças porque así lo hallaras.

Estando sobre el canto de la punta del Ostial ternas la punta de sancta Elena al Suest quarta del Su, y la torre de la entrada de Porlamua al Norte quarta del Nroeste, y la punta de Nioport al Oest quarta del Noroest y ceta la ermita que está sobre el cabo de Toro como medio cable por la tierra, que es de párres del Noroest de la Yglesia de sancta Elena y la sauana en vno cõ la torre de Porchestre, por que serias sobre el banco de Porlamua en la punta que sale mas azia la mar, pero lleua la ermita en vno con sancta Elena hasta que pongas las marcas de la herradura o de la sabana en su lugar.

Si quisieres surgir al traues del monasterio allegate al

monesterio hasta las nueve braças y por el monesterio al Sudueste y es mejor pofo que el de Nio port.

Deste Pofo si quisieres yr a Nio port, o Antona de ver Oest degi ay dos bancos pequeños que ay sobrellos dos braças y media de baxamar y para ser a su trayes dellos mira de la parte del Oest de la tierra vermeja que esta en el Certan de ver Oest, y por Samuay veras dos bosques grãdes cerca de la ribera delamar y quando el gran molino q̄ esta en loalro de Porlamua tuieres por medio del bosque que esta de ver Oest seras al traues del primer banco que esta mas hazia el Est y quando pongas el otro molino por medio del bosque de ver Oest seras al traues del banco de mas hazia el Oest llevando el otro molino, por medio de entre los dos bosques puedes passar entre los dos bancos y de tierra destes dos bancos ay seys braças pero cõ grande nao dexa estos bancos hazia la parte de la ysla y vete de la via del Noroest quãta del Est y no te acostes a ellos a menos de nueue braças.

Sepas que de partes del Est de la punta de Nioporte ay otro bãco en que ay sobre el dos braças escafõs de baxamar este banco con los dos que arriba diximos se vienen a juntar aunque ay harta agua entre los dos, hallaras en el diez o onze braças y si vienes del monesterio, passa a Nio port y arredrate a la ysla en la via suso dicha, o ve por las braças hasta que descubras la pũta de ver Oest de Nioport francamente longor de dos cables y al descaer de la tierra dentro la punta del Est veras vn campo verde cerrado de matas q̄ tiene en el medio ynõs árboles y matas, el qual cãpo esta en el vn hoyo y para yr jũto y seguro del dicho banco, descubrias este banco por la tierra del cabo de ver Oest o Nio port y y por la senda yras por las seys o siete

braças y si el viento es Delays podras yr mas de Lo, porque si traxieffes la punta de ver Oest abierta como dos galeras por la otra punta de ver Oest, yrias sobre el banco el qual dura tambien mucho de ancho, pero de luego como Est Oest no dura mas de vn tiro de ballesta.

Para yr a Antona sigue las marcas de suso, y luego que passas la tierra vermeja del Certan que se haze como galera, luego hallaras mas pequena el agua, porque ya entraras en la playa de Quinquauilla, si quisieres posar en el cabo de Toro posa en las diez braças, es buen lugar hasta el Suduest.

La ciudad yaze con el cabo de Toro, Este Nordeste, y Oeste Suduest siete leguas, y con el cabo del barco yaze Est Oest cinco leguas, con el cortado de la tierra que esta sobre la barra. De alli a Antona yaze con la ciudad Norte y Su quarta del Nordeste y Suduest, yaze el cabo del Este la ciudad del clochel de Chichistre Noreest y Suest quarta del Norte y Su, y el medio de la ciudad yaze con el dicho clochel Norte Noroeste, y Su Suest. El cabo de la isla de la ciudad yaze con el dicho clochel de Chichistre Norte y Su quarta del Noreest y Suest, y tanto dura quanto la dicha ciudad ha de luengo de la costa. Por el mas tomo de ella es el cabo de ver Oest, que de baxamas en el mas semo no queda media braça de agua.

Si quisieres posar en el cabo de Beauchep con uenual, posa en las nueue o diez braças, ternas el cabo al Suduest.

Si quisieres posar de ver Oest de Beauchep posa en las ocho braças al traués del village que llaman Caforda, a bras Es, la de viento es Nordeste.

Teniendo el cabo de Beauchep, al Est vna legua del ca-



fillo de Pena villa al Nor Noroest, ay vn banco de gleyda y dura, y ay sobre el debaxa mar tres braças.

Para entrar en la Chanbra no acometas a entrar, hasta que sean tres quartos de Marea, por razon que el río tiene presa a la marea, y no sube hasta dos tercios de marea, y despues sube de golpe, ay sobre el banco vna braça y media de baxa mar, hasta que sea la Luna al Est no sube el agua nada, y la ventaja que has de tomar de la marea del toma del Est adelante, porque ay ocho horas de jusente, y quatro de marea.

Si quisieres entrar en la Chanbra por partes de Erlaga, trae descubierta a Beochep por Erlaga, longor de vna galera hasta que pongas la Ermita de san Anton que esta en la punta de la corra al Norte quarta del Nordeste, y siempre llevaras la sonda de ababor de quatro braças y quatro y media, y assi yras dentro tan auanç como la punta de ababor; mira hazia el Noroest de la villa de Erit, mas arriba de Erit do se haze vna punta gorda con vnos arboles encima, quando tengas estas arboles encima con el elochel de la yglesia de Erit vete de Lo, o arriba para donde quisieres, que ya abras doblado la punta de ababor, mira hazia la colza Guinçalazeos, y en la tiberia veras vn baluarte, y en lo alto de Guinçalazeos, vn poco de la parte del Norte veras vn molino de viento; y toma el baluarte en vno con el molino, y vete por esta marea hasta vn tiso de vna piedra de la tierra de ababor, porque en la parte de Estibor yaze vn banco que se descubre de media jusente, y quando seas entrado en derecho del traues de la villa de Guinçal-

## LIBRO SEGUNDO

zeos Surgiras en las ocho braças y amarrarte has Norte y Sur.

Veniendo de Herlaga fino buscas a Biochep tomaras la sonda como digo, y de la parte del Nordeste de Herlaga veras vna tierra vermeja, mas a la parte del Nordeste de la tierra vermeja veras vn bosque y trae la dicha tierra desde tierra de parres de la mar del Bosque anchor de vna grande vela de nao, y asi no auras miedo de la punta de ababor que sale mucho a fuera, toma la sonda, y despues vete derecho a la punta de la corra, y quando seas acerca della da le arrua de medio cable, o de vno que todo es seguro, echa la anclarras la punta. Si quisiereš yr mas auante como dos ajustes, mira hazia Herlaga veras vna punta de sable blanco, Pon esta punta desta sablera con la punta de la corra y guarda que no la cierrres, echa la primera anclal Suest, y la otra al Noroeste, y entraras entre los dos bancos, y de baxa mar auras tres braças.

Si quisiereš entrar por la parte de Romaneos, vete al fango del Percy que todo es seguro, saluo que a la Naçabat de dar arrua, y vete por las quatro braças segun que traygas la marca, y vete junto con la punta de la corra, longura de medio cable, y si el viento es escasso, echa la ancla y rcoia para dentro, que por esta parte puedes entrar al Norte Noroeste, ay de Romaneos a la Chamara dos leguas y media.

Trayendo la Emitta de sant Anton, al Norte quarta del Noroeste, yras acerca del Secayn que es sobre la naçon cierrate al Percy quanto pudieres, y trayendo la otra Emitta del Norte, yras sobre el mas sumo del banco hasta en media caual, el qual parte las dos entradas.

Desde la punta de la corra, si quisiereš yr del tro de la plaza de Guinçalazeos o al surgidor Detrey, toma estas mar

cas por la parte de Romaneos, Pon la torre de Romaneos en vno cõ la punta de la Corra o en vno con la ermita, y te saldra al este quarta del Sueste hast. el baiuarre vete en esta marca hasta que traygas vn clochel que esta cerca de la villa de Rique de partes del Norte por encima las primetas casas, entõces abriras vn poco la torre de Romaneos de partes del Norte de la punta y assi yras auante, y como cambiares de partes del Oest de la yglesia como medio cable por encima las casas surge en las ocho braças y amarrar te has Norte y Su. El clochel ternas al Norte azia la punta del Suduest de Romaneos, y bien a media legua ay vn banco que le dizeu Quinzalazeos la vieja, y ay sobre este banco vna braça y media de baxa mar. Si vienes de Romaneos por te guardar deste banco trae el cabo de sancta Margarita dentro la punta de Romaneos longor de vna galca y no mas dentro de la dicha punta, por quanto tocarias en esta baxa, y trae esta marca hasta que traygas vna tranca de tierra que es sobre Rey en vno con la punta de la Corra, o põgas la punta de la Corra al Noroest quarta del Oest, o pongas la torre de Rey por vna degollada de tierra que estas encima en lo mas abaxo desta degollada estan vnos arboles en el cabo del Est de la degollada, tambien estan otros arboles mayores quando seas en estas marcas ya abras de blado la punta del Suduest deste banco, y puedes yr de Lo para entrar en la Chãbra, entienda se con viento Nordest.

A esta Sõmera norte acostes a menos de seys braças que se haze vna canal junto y a ras de la tierra.

Si quisieres posar en Romaneos vete delante las cabafas de los pescadores y posa en las ocho braças, la puente pornas al Su Suduest.

De Romaneos a Dobra todo es seguro de buen surgidor limpio en las braças que quisieres.

Si quisieres posar en Dobra posá vn poco de ver Est de la villa en ocho o nueue braças, que de ver Oest es algo fuzio altraués del Muelle.

En el cabo de sancta Margarita posá en las ocho braças la punta al Suduest.

Si quisieres posar en la Duna posá en las seys braças de baxa mar.

En la Duna pequeña posá en las cinco braças de baxa mar el portal de san Duch descubierta de parres del Su del mayor clochel de san Duch como vna ventana estaras en arena limpia, y si este portal pones de la parte del Norte del clochel posaras en Pedreacclas y tierra.

Mas a dentro azia san Duch este poso de la Duna pequeña ay vn banco pequeño que de baxa mar de aguas viuas casi te descubre, y así ay este poso a este banco obra de vn tiro de lombarda, y para yr a san Duch has de posar entre la tierra de la Duna.

Desde la Duna si quisieres yr al cabo de Tenet mira el cabo de sancta Margarita, y veras vn bosque pequeño, y en el cabo del Est deste bosque veras vna torre negra que casi cõ los arboles esta cercado y as sino parece si de primero no has conocimiento de la dicha torre, y mas abaxo en la mar veras vn bosque pequeño que esta en el oyo de las casa de las chimichas de los pescadores trae la dicha torre, o el cabo del Oest del bosque que todo es vno por medio del bosque de las chimichas, y con esta marca yras abocar por media canal entre el banco del cuerno y la Gudina pero si el viento es de ver Oest por yr mas de Lo trae la dicha torre de el cabo del bosque de sancta Margarita en vno con el cabo del Oest del bosque de las chimichas, y vete así hasta que pongas vn molino de viento que veras mas adentro la tierra del cabo de Tenet por medio de vna

ensenada de tierra negra que se haze arriba de la mar, y entonces abocaras entte el bāco del de tierra y la Gudina deste pataje hasta que el dicho molino de viento, y pongas dentro el cabo del Nordest de la ensenada de la tierra negra a longot de vn batel. Si te acontociere boltejar quando baxas la punta de la tierra vete hasta que la torre del bosque de sancta Margarita pongas en vno con el canto del Oest del bosque de las chimichas, o por la sonda hasta las cinco braças de media marea o media jusente, y ala parte de la Gudina vete hasta que pongas la torre del cabo dicho del bosque de sancta Margarita, en medio del bosque de las chimichas, o por la sonda hasta la nueue braças de baxa mar, pero con viento largo traxeras el dicho cabo del bosque de sancta Margarita en el terció del Noroest del bosque de las chimichas, y así abocaras por media canal entte el banco del cuerno y la Gudina, yendo adelante desque el dicho molino de viento pongas sobre el cabo del Nordest de la ensenada de la tierra negra. Si vas boltejando ala buelta de tierra puedes yr hasta que descubras por el cabo del bosque del Oest de las casas de las chimichas la torre del bosque de sancta Margarita anchor de vna vela y no mas por la sonda hasta las cinco braças de media marea, y ala buelta de la Gudina hasta q̄ la torre del bosque de sancta Margarita pongas en medio del bosque de las chimichas y no mas, y por la sonda hasta las nueue braças de baxa mar, y de partes del Suest del dicho molino de viento veras vna torre quadrada desque pongas esta torre por medio de la ensenada de la tierra negra yendo adelante azia el cabo de Tenet. Si vas boltejando la buelta de tierra puedes yr hasta que la torre del bosque de sancta Margarita descubras de ver el Est del bosque de sancta Margarita descubras de ver el Oest del bosque

que delas chimichas anchot de vna galera, y por la fonda hasta las quinze braças, y ala parte de la Gudina hasta que pongas el dicho cabo del bosque delas chimichas, y esto hasta que cieti es la dicha torre quadrada con la dicha tierra del cabo, y vete así hasta que descubras en el mismo cabo de Tenet otro como cabo que parecē dos cabos, y así yras entonces de Lo arriba, y dexaras las marcas de sancta Margarita que no resiruen, pero hasta que descubras estos dos cabos, del cabo de Tenet no te acostes ala tierra porque ay bayas y baxios grandes, en lugares hallaras cinco braças, en la otra fonda hallatas tres braças y media, y dos y media.

Quando el molino de viento pongas sobre el cabo del Nordeste dela ensenada de la tierra negra como longor de vn esquisa, seras al traues de vn cabo de vn banco que ay sobre el de bax. mar tres braças y este es arena, pero ay otros mas azia el Su que es roca, y seras a su traues quando tengas el molino en medio dela ensenada, ay otro bāeo azia el Norte mayor que todos, y seras al su traues quando pongas el canto del bosque de ver el Nordeste, que es de ver el Sudel molino de viēto en medio dela ensenada dela tierra negra, y todos estos bancos has de dexar de partes de tierra, otto banco mas anzia el Norte quando pongas la torre que es de ver el Suduest del molino dentro del cabo del Nordeste dela ensenada longor de vna galera seras a su traues, y ay sobre el braça y media. Si estuieres en la Duna pequena y quisiereš yr al cabo de Tenet, por te guarda de vn banco del cueruo, lleuaras el mayor clochel de san Duelle en vno con vn bosque talo que veras dentro la tierra, el qual bosque tiene de partes del Su los mayores y mas altos arboles y ala parte del Norte se va delgazando como punta de clochel por medio del dicho bosque yras seguro de fuera del.

banco del otro clochel. Llenaffes el canto de los otros mayores arboles de la parte del Su y vas sobre la punta del banco del cuerno de la punta que sale mas hazia el Sueste bosque ralo, es el mas alto bosque de a quel paraje y haz como cauo hazia el Su y como punta delgada hazia el Nort.

Por te guardar de las someras del cabo de Tenet as de poner estas dos marcas en vno.

Por el capo de Tenet descubriras otro como cabo, y se haran como dos cabos auiertos el vno del otro longor de vna nao, al Oest veras vna torre quadrada y la ternas en vno con la tierra negra quadrada que esta acerca, y junta con la costa estas dos marcas en vno seras afuera de las someras y baxios del cabo de Tenet que salē mucho afuera que mas todos y no te acostes al cabo de Tenet amenos de cinco braças de baxa mar.

Si quisieres posar en el cabo de Tenet con viēro Oest Suduest pornas el cabo de sancta Margarita descubierto por la tierta de Tenet longor de vn batel y los clocheles descubiertos por la tierra de Margata y ternas el mas alto bosque de todos los que veras en tierra por medio de vna baxura de tierra negra en esta marca ternas el cauo de Tenet al su posa en las ocho braças de baxa mar en toda esta parte quanro seas mas afuera de la tierra ternas mejor fondo para el ancla y cable.

Si quisieres posar en Margata y Tenet posa en las ocho braças de baxa mar tenido el cabo de Tenet al Suest tomā do del y el primer bosque mas baxo que veras de Margata para haiza Tenet pornas en medio de vna baxura de tierra negra la primera y mas baxa que veras de Margata para hazia el cabo de Tenet y mas ternas el primer clo-

chel que veras anzia el Oest de Margata por encima del cabo blanco de Margata longor de vna verga de nao.

En Margata posa en las nueue braças de baxa mar y no ca menos , porque quando seas mas azia el banco ternas mejor fondo en la ancla y cable y mejor tenézon.

## CAP. TRIG. TERCERO

DE LAS MÁRCAS PARA PASSAR  
por tierra del banco del Cuerno, dexando  
el banco pequeño de Sanduch de par  
tes de tierra yendo de la Duna  
al cabo de Tenet.



As adentro del cabo de sancta Margarita como a mediamilla, en lo alto de la montaña veras vn monton de tierra como si fuese vn baluarte, y mas baxo sobre la Duna veras vn bosque pequeño y redondo que tiene vna punta negra y delgada de arboles, y matas anzia el cabo de sancta Margarita, y pon la dicha punta redonda en vn o cõ la punta negra que se haze mas a fuera, y vete en esta marca hasta que pongas vn molino de viento que veras en la tierra de mas adentro del cabo de Tenet por medio de vna ensenada de tierra negra que se haze como ribera de la mar, entonces abocaras en el banco del cuerno, y quando pōgas el dicho molino por el cabo del Nordest de la ensenada longor de vn esquite seras al traues de vn banco que no queda sino dos braças de baxa mar. En este parage te saldra el clochel



de la Duna al Suduest y deste paraje ve al Nordesty quando seas en lo mas estrecho y en la menor agua de partes del Suduest del otro molino vn bosque y el canto de ver el Nordest del bosque ternas en medio de la ensenada y quando el torrejo que es mas al Suduest del bosque pongas al cabo del Nordest de la ensenada abras pasado los dos bancos y para quando seas en esta marca ternas descubierto la otra mota con la punta negra si toca no toca y por el canto del Nordest de la otra mota para pasar por este carrero has menester media marea que hallas tres braças largas de media marea es pleamar del Sur de alor con viento de la tierra y das mas de viento pero as menester viento que te lleue de vn bordo.

El cabo de santa Margarita y la punta de Gudina est Nordest Oest y Suduest vna legua y media.

Para yr junto con la punta de la Gudina mira sobre las Chimieas q̄ son adentro del cabo y veras vn bosque luen go y llano de partes del Suduest vn poco de las Chimieas veras vn cortado de tierra ribera de la mar por todo el bosque su so dicho de partes de la Gudina cortado de la tierra y así y ras a cerca de la punta de la Gudina y así y ras se guro della, pero si el bosque tocaren el cortado o degollado de la tierra tocaras a la Gudina, esta marca es buena viniendo de alta mar para auer si lleuas doblado la Gudina cō viento et casso.

Otra marea lleua el clochel mas alto de Seduch en medio de los otros dos que si lleuasses mas acerca del clochel de ver el Sur y ras sobre la punta de la Gudina.

Dexandola Gudina por ababor si quisiere al cabo de Tenete, no te acostes alla a menos de diez y ocho

## LIBRO SEGUNDO

braças que junto con ella son, y vete así hasta que pases la mitad della, y desque pases la mitad de la Gudina para el cabo de Tenet bien te puedes acostar hasta las doze o treze braças y esto con viento de la tierra y siendo de dia, y quando pongas el cabo de mas al Noit de Tenet al Oest vete derecho al Oest, y aunque tomes el cabo la quarta del Noroest, si es dia no dudes, pero posaras bien acerca de la Gudina por las cinco braças.

Desde el cabo de Tenet si quisiere yr a Flandes, El cartero yaze Est Oeste, pero si es de noche y con jusente vete al Norte, y con marea al Est quarta del Sueste hasta las doze braças, y entonces seras fuera de la Gudina, despues toma tu derrota para yr en busca de Ostenda, o segun lleures el tiempo o la marea o jusente porque yaze el cabo de Tenet y la Duna hasta el Oest ayveynte leguas, y mira en todo este camino si te sube mas de la marea, o de la jusente, porque si el tiempo te lo manda mejores queter tierras sobre Ostenda que no sobre El inca verga del de Tenet hasta la costa de Flandes, hallaras de veynte a veynte y dos braças.

Desde la Duna al cabo de sancta Margarita, si quisiere yr para Flandes, vete al Sueste y con viento escasso de yé, de ual o de noche vete al Sueste, hasta las diez y ocho braças, y si es de dia hasta que descubras el castillo de Dobra, y por marea de Sanduch, o del bosque, que es mas arriba de las casas de las Chimichas, y podras guardar de la Gudina como digo si es de noche, hasta las diez y ocho o veynte braças, y despues vete hasta las diez y al Est Suest vna legua o lo que pareciere hallaras veynte y quatro braças deste parage, y con Marea vete al Este Nordeste hasta el banco de los Monjes que son a catorze leguas del ca-

ba de sancta Margarita, pero si quando pattieres de la Duna del cabo de sancta Margarita fuere juente vete al Suest, hasta las diez y ocho o veynete braças, y despues vete con juente al Nordeste quarta del Est hasta el Monje como lleuares el tiempo.

Partiendo de sancta Helena de noche para yr a Flandes, si tienes marea vete al Su Suest, y si tienes juente al Suest, hasta las diez y ocho braças, assi no abras miedo de la ciudad, y destas braças toma tu derrota en busca de beoçhep y si buuieres conosciencia de Beoçhep y quieres abocar el estrecho, mira que Beoçhep y la punta de Romaneos, yazen Est Nordeste y Oeste Sudueste, y toma del Nordeste y Sudueste vn trecho de quarta mira quantas leguas passas de Beoçhep, y si passastres o quatro leguas la via del Este Nordeste hasta Herlaga, y despues vete al Nordeste quarta del Est hasta el estrecho, en el estrecho si buieres yuente, vete al Nordeste y si fueres de noche, o te pareciere que eres de la parte de Saucater toma del Nort, y quando fueres passado el estrecho vete al Nordeste quarta del Est hasta el banco del Monje desde el estrecho hasta el Monje hallaras de veynete a veynete y dos braças hasta a veynete y quatro braças y no mas, y si hallares menos seras acostado hazia la tierra, este banco del Monje sale a la mar quatro leguas del cabo de mas a fuera, y son quatro o cinco cabos, y en lo de la mar alta mar, ay siete y ocho braças de baxa mar, pero en lo de mas a tierra que es ados leguas de tierra y tres braças de baxa mar, en la cabeza del medio ay quatro braças de baxa mar, este banco yaze Nor Nordeste, y Su Sudueste el cabo de mas a la mar yaze con la casa del Mōge Norte y Su quarta del Noroeste y Suest, y yaze el

## LIBRO SEGUNDO

cabeço de medio con la casa del monje Norte Noroeste y Su Suest. Passado este banco de vna parte y de otra, luego hallaras diez y seys o diez y ocho braças, las diez y seys braças hallaras de la parte del Est, y las diez y ocho de la parte del Oest y ras si es noche, cõ sonda en la mano por hallar este banco, que por encima del has de passar y quando corra la corriente de marea o de jusente el mismo se da a parecer, pero con estaque no, y quando ayas passado este banco vete con viento largo al Est, y si el viento es de la tierra forçoso vete al Est Suest dos o tres leguas, y toma la sonda de las playas de Nio port por las onze o doze o treze braças. Si es de noche en menos y por estas braças vete hasta que seas tanto auante como el clochel de Medenquer entre Nio port y Ostenda como a medio camino, y despues te puedes acostar hasta las siete braças y yras a luengo de la costa, pero si el viento es de la mar forçoso vete al Nordeste en cinco o seys leguas por las quinze braças hasta Ostenda, y asi por vna via y por otra yras en busca de Blanca verga y de ay adelante toma las ocho o nueue braças con viento largo y asi yras en busca del Aranquer al Est quarta del Nordeste hasta Blanca verga.

El medio del estrecho y la corona de mas a la mar del banco de monje. yaze Nordeste y Sudueste quarta del Est Oest ay doze leguas.

El medio de l estrecho y la punta de Romaneos, yaze Nordeste y Suduest quarta del est Oest, ay diez leguas, la corona de masa la mar del cabo del Monje y la entrada de los bancos Est Oest quarta del Nordeste y Sudueste ay nueue leguas.

El banco de Ilf, que Españoles le llaman Motricas, y el banco de Bercan y el banco de Monje yaze n Nordeste y Suduest quarta del Est Oest ay cinco leguas, de Motricas al

banco de Berlan ay tres leguas y de Berlan al cabo de mō-  
je dos leguas.

## CAPITV. TRIGESIMO QUARTO. DE LAS DERROTAS Y BRA

çajes de sobre Calés hasta los Bancos de Flandes  
quantos ay en la Costa.

**D**E las diez y seys braças de sobre Calés para yr  
a Flandes, vete al Nordest quarta del Norte ha-  
sta veynte braças, y despues vete al Nordeste  
quarta del Est hasta el bláco de los monjes, y  
hasta Blanca verga vete al Este tomando del Est Nordeste

Estos dos bancos de Dūquerca y Grauelingas las playas  
dello se tienen en vno aunque ay parage entre los dos pa-  
ra yr derecho a tierra, y para posar entre estos dos bancos  
pon el clochel de Crauelingas al Su Sueste y la torre de  
Dunquerca al Est Suest, y en medio de entre Dunquerca y  
Grauelingas veras vn clochel en la ribera de la mar que es-  
ta sobre vna mota pequeña redonda, El clochel es bica-  
gudo y redondo, por este clochel al Suest que esta es la  
mejor marca, vete derecho al Sueste, y passaras por entre  
los dos bancos por tres braças de baxa mar, y duran estas  
tres braças, y en la marea susedicha en e braçe quatro aju-  
stes luego hallaras seys o siete y ocho braças, assi entraras  
en la atasca, y sino saues yr en Dunquerca te ma leman.

Entre Cales y los bancos de Grauelingas, tambien ay passage para yr a Dũquerca, pero has menester leman que quedaras en seco en la entrada de Dũquerca.

Las playas de los bancos de Dũquerca que durá hazia el Est, hasta que pongas la torre de Dũquerca al Su quarta del Suduest, que por todo hallares aguas pequeña, y en lugares tres y quatro y cinco braças, y quando pongas la torre de Dũquerca al Su Suduest, abras doblado estas playas de Dũquerca.

Los bancos de Grauelingas, yazen con el clochel de Grauelingas Noroest y Suest, tomando del Norte y Su, y con Cales yazen Norte y Su, y son a tres leguas pequeñas de Cales, y a dos leguas grandes de Grauelingas, y se llama Este, y estas playas de Lic yazen como Est Oest, ay sobre ellos de baxa mar dos braças y carga mucho la juseme. Sobre estos bancos y sobre estas playas ay otro banco al Norte Nordeste, de Saocater nueue leguas, y yaze este banco con sancta Margarita Est Nordeste, y Oest Suduest nueue leguas con la mitad del estrecho yaze Nordeste y Suduest y con el bāco de Tenet Est Oest quarta del Noroest, y Sueste ocho leguas, y con Cales Norte y Su tomando media quarta del Nordeste y Suduest ocho leguas, y con la torre de Dũquerca Noroest y Suest quarta del Est Oest seys leguas grandes, y Grauelingas al Sueste quarta del Su siete leguas, en que ay sobre el banco del Est Oest seys leguas de baxa mar, hazia el cabo del Oest Suduest ay ocho o diez o doze braças y dura en ancho y luengo vntiro de ballesta y junto con el a quinze braças, a este banco le llaman los Picardos el banco de Lorctel.

Entre este banco y los bancos de Grauelingas que se llaman Berio hallaras veynte y cinco braças.

Ay otro banco que los flamencos le llaman Ylef, y los Picardos le llaman Ynocart, y yaze este banco con la tove de Dúquerca Noroest y Suest, y toma del Norte y sus tres leguas, y con Grauelingas yaze Norte y Sur bien tres leguas y media, con el cabo de Soeater yaze Nordeste y Sudoest ay fiere leguas, ay sobre el banco vna braça de casa de baxa mar, y tiene al rededor de si grandes playas de dos y tres y quatro y cinco braças por el mas fomo del lo veras quebrar de vna baxa mar, y no dura mas de vn ajuste lo que quiebra, y la somera del como digo ay por corgua sobre el de baxa mar el qual dicho banco va a la playa seguida de tres quatro cinco y seys y siete y ocho braças creciendo azia la mar, que sale fuera hasta las ocho braças bien vn tiro de lombarda desde las ocho braças azia la mar, luego hallaras doze braças, pero a este banco ni tampoco de Grauelingas de noche aunque tengas viento de la tierra no te acostas a menos de diez y ocho braças de dia puedes te acostar hasta las doze o catorze braças siendo claro, porque de las diez luego serias en quatro o cinco pero si el viento es largo o viento de la mar toma las veynte y dos braças y vete en el canal blanco del monje.

Al Noroest de la casa del monje tres leguas azia la mar ay vn banco que sale desde acerca de la tierra, y ay sobre el en la cabeçada de mas a tierra tres braças de baxa mar, y en la cabeçada de mas a la mar es de trancos como vn ajuste, mas en el medio deste banco bien dura de trancos vn tiro de o. de. y se llama este banco Brebac, quando tengas vn cielo delgado que es a dentro la tierra de los peyos del monje por medio del degollado de los peyos del monje de trancos del, y si vas por encima del banco leas en el

## LIBRO SEGUNDO

caca medio del otro banco.

De tierra deste banco y del banco del Monje ay quatro o cinco braças. Deste bāco arriba se ha hecho mencion teniendo la villa de Nioport al Su quarta del Suduest ay vna gran playa de bancos que ay sobre ellos en lugares dos o tres o quatro braças, y ay a Nioport vna legua y media del Monje a estas playas ay dos leguas de Nioport, no te acostes si es de noche a menos de doze braças hasta que seas entre Nioport y Ostenda, y despues acostate a las ocho braças con viento dela tierra al uengo dela costa al Noroek quarta del Norte del clochel mayor de Ostenda vna legua ala mar y dos cabeças del banco, que ay sobre ellos dos braças de baxa mar, y con viento dela tierra no te acostes a menos de cinco braças de baxa mar hasta que pongas el clochel del Suduest, y de tierra destes bancos ay seys y siete braças de baxa mar, pero si el viento es largo de la mar no te acostaras a estos bancos, por quanto yras mas largo de Ostenda, que Ostenda se haze vn poco en el golfo de la costa que mucho mas Nioport.

Desde Ostenda para Blancaberga vete por las ocho braças, y si vas boltejando con viento contrario. En este parage de noche o con cerrazon de la buelta dela tierra y vete a las quatro braças y media o cinco de baxa mar, y la sonda hallaras dura, y a la buelta dela mar vete hasta las ocho braças y duro fondo en las seys o siete braças, y luego seras de partes de tierra y faz la otra buelta, y si hallares mas de ocho braças y duro seras de la parte de la mar y faz la buelta de tierra, y con esta sonda yras hasta que aboques entre Blancaberga, y los bancos de Aranquet.

Desque seas o te hagas tan auante como Duna hasta la buelta de tierra puedes surgir hasta las quatro braças de baxa mar y no mas, y la buelta dela mar hasta las seys braças



debaxa mar, y en esta sonda siempre has de lleuar vasa, que de partes dela mar es mas duro, y tambien azia la tierra es duro, pero en el carrero es como vasa y mas plando.

Sobre la Duna hasta se ha hecho vna lēgua que sale mucho alamar, y ay sobre esta lengua que es como vasa quatro braças de baxa mar y vasa molle. Esti Ocst con el cabo de Scape!, y con esta Ostenda Nor Noroest y Su Suest, ay vnos vnos bancos que ay sobre ellos de baxa mar tres braças, y son tres pedaços que ay del vno al otro dos o tres ajustes.

## CAP. TRIGE. QVINTO

### DE LAS LEGVAS DEL ESTRECHO hasta Pechelingas, a que los naturales llaman Vlißfuga.

<b>D</b> El cabo de sancta Margarita al cabo del Monje ay catorze leguas.	14
Del cabo del Monje a Blancaberga nueue leguas.	9
De Cales a Grauelingas tres leguas.	3
De Grauelingas a Dunquerque tres leguas.	3
De Dunquerque a los Monjes quatro leguas.	4

## LIBRO SEGUNDO

De los Monges a Nioport dos leguas.	2
De Nioport a Oestanda tres leguas.	3
De Oestanda a Blancaberga quatro leguas.	4
De Blancaberga ala Esclusa quatro leguas.	4
De Blancaberga a Pechelingas siete leguas.	7

### CAP. TRIGES. SEXTO DE LOS COSSOS DEL ESTRE- cho hasta Pichilingas.

**N**el Estrecho viene la jusente del Nordeste  
mando dela quarta del Norte.

Del Estrecho hasta Grauelingas viene la  
jusente del Nordeste tomando del Norte y la  
jusente contra.

De Grauelingas hasta Dunquerca lleva la marca al Nor-  
dest y la jusente ala contra.

De Dunquerca hasta el caba del Monje lleva la marca  
al Nordeste tomando del Est, y la jusente viene dela con-  
tra.

Sobre el bāco del Monje lleva la marca al Nordeste quar-  
ta del Est del Monje hasta que seas entre Niopert y Ostenda  
lleva la marca al Nordeste quarta del Est, y viene la jusen-  
te ala contra.

De Niopert y Ostenda hasta a Duna lleva la marca al  
Est Nordeste, y viene la jusente ala contra.

De Vngasta hasta Blancaberga al Est quarta del Nor-  
dest, y la jusente viene ala contra.

De Blancaberga hasta la punta de sancta Catalina lleva

la marea al Est y la jusente viene ala contra.

Sepas que en los bancos de Flandes de Blancaberga hasta Pichilingas, viene la jusente desde pleamar hasta medio jusente y hasta baxa mar aluengo de la costa y aluengo de los bancos de baxamar hasta media marea viene la marea del Oest Noroest y aun del Noroest quarta del Est, y de media marea hasta pleamar viene aluengo de la costa. la marea teengo ifara y la jusente te e chara fuera.

Entre el Aranquer y el cabo de Oestescapel viene la primera marea del Noroest quarta del Nort.

## CAPITULO SEPTIMO DE LAS MAREAS DEL ESTRECHO

Hasta Ramua.

(?)

**E**N medio del Estrecho la Luna al Oest Nordest y Oest Suduest pleamar de corriente.

Del Estrecho hasta el banco del monte la luna al Noroest quarta del Est pleamar de corriente y de altor la luna al su pleamar.

Del banco del Monje hasta Ostenda la Luna al Nordest tomando del Est pleamar de corriente y de altor al su pleamar.

Desde Ostenda hasta Blanca berga la luna al Nordest pleamar de corriente y de altor al su pleamar.

Entre los bancos con aguas muertas al Nordest quarta del Nort pleamar de corriente y de altor la luna al su pleamar, pero con aguas vivas al Nordest pleamar de corriente.

En la Esclusa la Luna al Norte tomando del Nordest pleamar de altor.

En Dieklingas se llama al Nordeste pleamar de corriente y de alto al Norte quarta del Nordeste.


En Ramuz con aguas muertas al Nor Nordeste pleamar de alto con aguas vivas al Nordeste quarta del Nort y de corriente.

Desde Ramequin hasta Ramuz al Est Nor dest pleamar.

Destaque fuera la punta de Ramequin al Nordeste quarta del Nort estanque de pleamar.

## DE LAS CONOCENCIAS DE LA costa de Flandes

(?)

 Ales es vna villa cercada con muchos torreones y clocheles y esta en ribera de lamar en vna tierra llana y baxa del cabo de Saticatera Calle ay dos leguas.

Gravelingas tiene vn clochel grande alto y agudo.

Entre Grauelingas y Dunquerque ay otto cloches, pero no es mas alto con la tercia parte como el de Gravelingas.

Dunquerque tiene vna grande torre quadrada.

Los mojones son vnos poyos de Arena los mas altos de toda la costa de Flandes, en medio de ellos veras la casa de los mojones con vn clochel pequeño en medio.

Nioppontes una villa q tiene quatro o cinco torres, pero la torre de parte del Est es la mayor entre Nioppontes y Ostenda ay vn clochel grande que se llama Meden queco y es el mas alto clochel desta costa.

Ostenda tiene vna gran Yglesia luenga con vn clochel

nilo pequeño en medio de ver Oest de la yglesia tiene vn grã clochel y mas al Oest fuera de la villa como vn quatto ue legua veras otro clochel yes mas pequeño y mas cotto que el otro clochel de la villa.

Dungast es vn clochel solo y esta vn poco dentro de la tierra los peyos le cubre la tercia parte de su altura delos clochales de Brujas si haze claro los veras el vno cerca del otro y son muy altos con el clochel de Dunagast estan como Noroest y Suduest.

En Blacaberga veras dos torreiones q̄ haze fuego a los pescadores en vn clochel pequeño pero el clochel es mas adentro de la tierra y no la veras hasta que seas altraues o cerca de Blancaberga la torre del capatiro es vna torre gruesa y la Yglesia de Durduech es dentro la tierra es vna yglesia buenga y grande con vn clochelito en medio della el clochel de Ync es ribera de la mar y es el mas alto clochel que ay de Ostenda hasta la Esculsa sacndo los dos de Brujas y de ver este si tiene vn molino de viento.

Sancta Catalina es vn clochel pero no es tan alto como el de Ync y mas al Certan ay otro clochel semejante al de sancta Catalina que se llama Estarpil.

La Esculsa es vna villa y tiene vn hermoso castillo en el cabo del Est de la villa y la villa tiene vn clochel alto y agudo entre la Esculsa y sancta Catalina veras la Yglesia de sancta Catalina recenda con el clochel cotto y redondo en el canto del Oest de la yglesia.

Maesola es vna yglesia con vn clochel en el canto del Oest de la yglesia y la punta del Oest de la villa tiene vn capuzos de arena vn poco altos.

El cabo de Escapol tiene motas de sable y vn poco dentro de la tierra tiene vn torreion grande cubierto con arena y agudo al Oest de la villa y vn torreion

## LIBRO SEGUNDO.

Si tu passares la Isla de Gelanda la conoceras por estas marcas, tiene sobre todos los otros vn gran clochel y dos pequeños júto el vno del otro, y al cabo de Oest ceapel veras grâdes motas de Sables y vn gran clochel luëgoy del gado de ver el Nordest y otro clochel mas pequeño y en esto conoceras a Gelâda alaqual tierra ternas entôces como al Est Suest, y hallaras diez y ocho o veynte braças, y no te allegues a menos de doze braças ni a los bancos q son de uer el Nordeste de la entrada de Canfer que luego serias en seco, y hallaras del cabo lo dicho ni ranpoco te allegues a la parte del Oescapol a menos de ocho o nueue braças que presto en callaras.

## CAP. TRIGE. OTAVO.

DE LOS BRACEAGES Y MARCAS.  
para entrar en los bancos de Flandes.  
con sus salidas

**D**Este Ostenda hasta Blancaberga de noche o con cerrazon voltejando con viento largo vete a tierra, hasta que halles la baxa que es junto a Blancaberga. Enderrota de la entrada de los bancos hallaras como seys siete y ocho braças, y dandola buelta si hallares cinco braças y son de duro seras de partes de tierra y vete la buelta de la mar y si hallares ala buelta de la mar mas de ocho braças y duro seras de partes de la mar y ala buelta de la tierra y siempre vayas por las seys y siete braças cõ basa y assi abocaras entre el Arenquer y Blâcaberga y quando seas tan auâte como Blâcaberga toma las cinco braças y media hasta seis y ay basa de media mar

rea o media jusente de altor, y si ay marca vete al Nordeste quarta del Est tomando del Est Nordeste, y si ay jusente al Est Nordeste tomando del Est, y asi abocaras entre el Aré-quer y Inglespol.

Blanc.berga y la punta del Oest del banco del Arenquer yaze Norte y Su quarta del Nordeste y Suduest ay vna lengua grande, y para que puedas saber quanto sale esta punta del Oest del banco del Arenquer mira esta marca la yglesia de Durduch en vno cõ la torre del çaparero ca passarias en esta marca por las tres braças de baxa mar, pero si la yglesia de Durduch pareciere de partes del Est dela torre del çaparero no podras passar por encima de la punta del Arenquer que ay poca agua, pero si la yglesia de Durduch parece dela parte del Oest del çaparero podras passar seguro de la punta del banco, y ansi yendo dela mar azia la tierra como de tierra azia la mar.

El clochel de Escapol en vno con el clochel de Ync, el clochel de Blancaberga en vno con vn torrejon que esta en el cabo del Est del lugar de Blancaberga estas dos marcas en vno estaras en media canal para abocar entre el tier ray el banco del Arenquer, en este parage hallaras cinco braças de baxa mar, destas braças cõ marca primera de corriente vete al Nordeste quarta del Est, y con jusente al Est Nordeste, y yendo adelante si pusieres en vno estas dos marcas los dos clocheles de Brujas en vno con la yglesia de Durduch, y mas vna yglesia que es mas adêtro la tierra del clochel de Ync, la qual tiene vn clochel pequeño con vn torrejon, o fugarron que esta entre el clochel de Ync y el molino de viento, estas dos marcas en vno estan en media canal para abocar entre el Arenquer y Inglespol, y yendo en la via susõ dicha para que sepas si vas abocar entre Inglespol y el Arenquer has de juntar estas otras marcas en

## LIBRO SEGUNDO

vno con los dos clocheles de Brujas, y en vno es el clochel de Ync y el clochel de sancta Catalina en vno con el de Escapol, en estas marcas estaras mas acostado azia el bāco del Aranquer la tercia parte del cartero, y los dos tercios al banco del Inglespol, y en este parage estas para abocar entre los dos bancos.

¶ Parayr junto con el banco del Aranquer has de juntar estas dos marcas en vno con el clochel de Escapol en vno con el molino de viento que esta de ver Est del clochel de Ync, y la yglesia de Durduch en vno con la torre del captereto estaras dela tierra de la pūta del banco del Arenquer como a tiro de ballesta dela pūta, y como marcares este parage vere al Est. Nordest tomado del Nordest con jufente al Est quarta del Nordest tomando del Est Nordest, y para saber si vas acerca del Arenquer has de ajuntar estas dos marcas en vno los dos clocheles de Brujas abiertos de partes del Oest dela yglesia de Durduch longor de vna galea, y la yglesia que es mas adentro la tierra del clochel en vno es el torrejon que esta entre el clochel y el molino, y yendo adelante en la via suso dicha si quisieres yr junto con el bāco de Arāquer has de jutar estas dos marcas en vno los dos clocheles de Brujas abiertos dela parte del Oest del clochel de Ync longor de vna galera y el clochel de sancta Catalina en vno con el del Escapol, entonces abocaras los dos bancos, y yendo la via suso dicha yras junto con el banco Aranquer esto con el viento dela mar.

En todo este camino suso dicho no dexes la sonda de la mano porque no cacuentres con la punta seca del Aranquer que sale mas azia el Suest, y no te acostes a ella a mas de seis braças de baxa mar que al pie del banco hallaras siete braças, y quando los clocheles de Brujas pongas por medio de vnatorre baxa degollada que es entre la torre



del çapatero y el clochel de Ync, seras al traves del mas so-  
mo del banco del Arenquer, y este es el cabo del bñco que  
sale mas azia la canal al pie del qual son las siete braças de  
baxamar, y quando los dos clocheles de Brujas pongas en  
vno con el clochel de Ync seras al traves del cabo del Est  
del somo del bñco do yaze la agua mas planera y menor, y  
en este seno (al salir fuera del) las naos encontrã y se pierdẽ.  
Para abocar entre Inglespol y Aranquer y yr mas acer-  
ca de Inglespol la tercera parte o mas açerca, has de juntar  
estas dos marcas en vno los dos clocheles de Brujas des-  
cubiertos de la parte del Est de la Yglesia de Durduch lon-  
gor de vna galera, y la yglesia que es mas adentro del clo-  
chel de Ync, la qual tiene vn clochel pequeño en vno con  
el torrejo que esta entre el vn molino y el clochel de Ync,  
cõ estas marcas vere cõ marca al Est Nordest tomando me-  
dia quarta del Nordest, y con jufente al Est Nordest tomã-  
de media quarta del Est, y para que sepas si vas en la via su-  
fo dicha mas acostado para abocar el banco Inglespol a-  
uras de juntar estas dos marcas en vno con los dos cloche-  
les de Brujas en vno con el molino de viento que esta de  
ver el Est del clochel de Ync, y el clochel de sancta Catali-  
na en vno cõ el Escapol. En estas marcas vas a embocar en-  
tre Inglespol y el Arenquer, y yras mas acostado a Ingles-  
pol la tertia parte, y te podras del bien guardar con la son-  
da.

L 4

CAP.

## CAP. TRIGES·NONO

DEL REGIMIENTO PARA PASAR  
 dela parte dela mar del Arenquer, con su en-  
 trada y salida por Escapol.



Vando fueres al traues de Blancaberga y quise-  
 res yr por fuera del Arenquer, lleva el clochel  
 de Blancaberga por la punta del Oest de los po-  
 yos de arena descubiertos longor de medio ca-  
 ble toma 12s onze braças si lleuas el viento yras conformã  
 dote con las braças hasta tomar las marcas a Pichilingas.

Yendo la via del Est por las braças suso dichas quando tẽ-  
 gas el clochelito de la yglesia de Dudã de la parte del Est  
 dela torre del çapatero hecho ventana, seras tan adelante  
 como la punta del Oest del Arenquer quando tengas los  
 clocheles de Brujas en vno con el molino de viento, que  
 es de partes del clochel de Ybs, seras tan adelante como me-  
 dio banco, quando tengas el clochel de Caçtola con el ca-  
 stillo del Escusa seras tan adelante como la punta del Est  
 del Arenquer.

Desque passies el Arenquer pon el clochel de Pichilin-  
 gas al Este romãdo media quarta del Suest y yẽdo la dicha  
 via quando tẽgas la torre de Escapol al Oest Nordest yras  
 entrãdo y quando tẽgas la torre al Nordest quarta del Est se-  
 ras cerca la menor agua. La torre al Nordest seras en lo mas  
 estrecho y como tomes vna quarta del Norte seras pasado  
 yendo la via suso dicha, y si temares mas del Suest te alle-  
 garas al Aranquer, y tomando mas del Nordest a las playas  
 del Escapol por atraso yras ala via del Est tomãdo media  
 quarta del Suest del parte del Arenquer, y Sapique que  
 en Escapol se haze la playa.

En la menor agua deste carrero ay de baxa mar dos braças y media, quanto mas al Aranqueray mas agua, y ala parte del Escapol menos. En esta entrada la Luna al su pleamar del altor de corriente dos horas despues en entrando o saliendo por este carrero toma media marea hallaras tres braças y media o quatro, viene la jufer.te del Suduest, y la marea del Noroest quarta del Oest, y del Oest Noroest.

Si salieres por Escapol lleva el clochel de Rebastan por la parte del Su y del clochel de nostra Damalongor de vna galera, y ve la via del Oest quarta del Noroest por las quatro braças y media o cinco, hasta que passes el bñco. El clochel de Rebastan es mucho mayor q̄ el de nuestra Dama. A dos tercios de marea de altor no hallaras menos de quatro braças y media, no dexes de yr al Oest quarta del Noroest hasta las nuene o diez braças, despues yras al Oest quarta del Suduest en busca del Monje.

Del Mōje hasta Dunquerca despues que vayas al Oest Suduest, y de Dunquerca hasta el Estrecho al Suduest quarta del Oest conformandote con las braças quando seas en el Estrecho yras la via del Suduest, porque en el Estrecho viene la marea del Suduest quarta del Su, si llevas el viento del abbor y marea guardà nõ te eche sobre la Gudina, y tē siempre cuenta de la corriente que corre mucho.

Si fueres cerca la Gudina sonda espesso que de las ve ynte y quatro braças o veynte y se ys con marea, luego hallaras diez y ocho o diez y se ys braças y se estieñdē haziendo la via del Oest Suduest, si la agua no assomares de golpe no te mas.

## CAP. QVADRGESIMO

DE LA COSTA DE ESCOCIA EN

trando por el Estrecho de entre  
Dobla y Cales,

Si quisieres saber las derrotas, mareas y mareas y posos de entre el passo de Cales y Dobla hasta yr a buscar a Escocia, sabe que ay vnas islas que los Franceses llaman los Escoras, que son tres islas pequeñas, que salen como las peñas de Bugon a la mar, y tambien de estos Escoras la vna isla se llama Lit.

Si por ventura te tomare algun temporal despues de abocar el estrecho de Cales, que sea torçoso y no puedas reparar y ayas de correr por la Noruega, si vuires doblado la Gudina que te demore al Oeste corriendo della a Nor Nordeste cinquenta leguas, te hallaras bien ocho leguas de la mar de vna villa que se dize Germuy, porque para nao que lleua de dos braças de agua arriba es necessario que paise bien ocho leguas a la mar de la tierra. Porq̄ de la derrota suso dicha y de la tierra ay vnos bancos que de baxa mar no queda agua sino muy poca, y esto dende la Gudina hasta Ermuy, que ay cinquenta leguas.

Y quando pensares que has corrido tanto como las cinquenta leguas que es hasta Ermuy para auer el conocimiento de la tierra corre al Noroeste. Sabe que entre estos bancos y la tierra podria passar vna nao que lleue tres braças de agua, no mas de la tierra que vn tiro de lombarda.

Para poder passar de tierra de estos bancos se corre la costa Noroeste Sueste, y para passar de tierra de los bancos como digo es menester hombre que lo aya andado otras vezes, y no lo auiendo andado es menester que vaya por fuera de los bancos, o por la derrota susodicha de Nor Nordeste Su Sueste.

Sabe que al traues desta villa vn quarto de legua o media legua a la mar podras bien echar el ancla para reparar, sobre siete o ocho brazas de agua, y si fueres a buscar a esta villa es la tierra baxa, y esta villa tiene vna torre con su clochel alto, que la veras antes que la tierra.

De Ermuy a Finamburque ay cinquenta leguas, y ay bancos que no queda ninguna agua de baxa mar. Entre Ermuy y Finamburque es necessario passar en la derrota bien seys leguas a la mar, si no tuuieres hombre que lo aya otra vez andado, y en estas cinquenta leguas de Ermuy a Finamburques con Nordeste Sueste, tanto quanto passares de Ermuy tanto passaras de Finamburque.

De Finamburque a los Escares ay treynta leguas, y correse Noroeste Sueste y la costa es leal q̄ no temas mas de lo que vieres. Estos Escares tienen por su conoçencia vnas tres isletas como las peñas de Buçon, y estan media legua a la mar. Y sepas que destas tres isletas la demas a la tierra es la mayor, y tiene encima vna torre que es vn castillo pequeño, y la de medio es menor que esta, y la demas a la mar es la mayor, esta no es tan leal, es menester pasar media legua a la mar della, entre estas tres islas en la tierra ay buen passage para quien lo sabe, porque ay vnas rocas.

## LIBRO SEGUNDO

De los Escares hasta vn castillo que se dize Dambaray quinze leguas, es todo leal a luengo de la costa, cote de los Escares hasta este castillo de Dambar Est Sueste Oeste Noroeste. Este castillo esta cercado de agua con vna roca, pero si no estas en tierra no sabras si esta cercado, o sino si te hallares cerca del, si no lo conocieres auras por señal q̄ delante del bien tres leguas veras vna isleta pequeña y redonda, y delante destas ay bien otras tres de la parte del Oeste.

De este castillo a Petilit ay nueue leguas por vna baxa de tto correse, les Sueste Oeste Noroeste, quando vuieres pasado estas tres isletas que a tras digo, veras a la otra parte del Oeste vna isla bien dos leguas, esta se llama la isla de los cauallos, ay desta isla a Petilit vna gran legua. Este Petilit es vna villa que fue quemada de Ingleses, arriba desta media legua en la tierra esta otra villa, que se dize el gran Lit.

Entre esta isla que se dize isla de cauallos, y la tierra de la parte del Sueste ay mal passo, porque ay muchas rocas y bancos ninguna nao passa por este cartero sino espor fuerza de tiempo. Entre esta isla y la tierra del Noroeste es buena entrada, si en ella te fuere necessario batloat es todo leal y no temas salvo de lo que vieres.

Del castillo de Xambar hasta en la isla de los cauallos ay ocho leguas, podras echar el ancla en todas partes, porq̄ es todo limpio y gran vasa que no podras leuantar el ancla.

Si fueres a surgir a Petilit podras surgir en quatro braças de baxa mar es balsa, auras de surgir bien media legua de la villa.

Sabe que esta tierra es desierta, y no tiene arboles ningunos, continuan por la mayor parte los vientos al Oeste

o Suduest deſtos vientos jamas veras calma fino ſi la vientos, haze caſo de echar otra ancla al Oeſte en invierno y tambien en verano porque no ſe ſiente quanto al viento verano y el viento viene con furia, y ſi algun verano ay es en Agosto o Setiembre y del mes de Mayo hafta en fin de Junio no ay caſi noche. A y deſde que el ſol ſe pone hafta que ſale dos horas y media, y aunque no ay luna haze la noche tan claro como quando en Eſpaña es la luna llena. Eſta tierra es de poco vino y caro, y poco trigo. Ay ceuada y auca. Si te conteſciere y ra eſta tierra, de guerra o merchant, ſeate auiso que, vayas proueydo de viuallas, por que ſi te faltaren no las hallaras por dinero. Tampoco ay aguas, ſi no pocas y ſalobres, no ay leña ſino carbon de piedra. Los hombres ſon rudos y mal acondicionados, y las mugeres ſon mas bien acondicionadas, y de lindos geſtos.

## CAP. QVADR-PRIMO DE LOS POSOS DELA.

Coſta de Eſcocia.



Entre Doblá e Iermuy ſi paſares la tierra de los Bancos, podras ſurgir entre los bancos y la tierra. En todos eſtos caminos que ſon cinquenta leguas, y en la coſta no ay abra ninguna. En Ermuy poſaras delante del clochet de la ygleſia, en las ſiete o oſta braças es todo limpio y as de poſar media legua de la villa como eſta dicho.

Entre Ermuy e Finánburque ay la baya que ſe dice Vle, de Ermuy a Vle ay treynta y cinco o ſegua y podras poſar

## LIBRO SEGUNDO

La donde quisierdes porque como es grande la vaya es limpia abras por toda potencia desta vaya que de la parte del Sueste tiene vna montaña como Mondego, y del Oeste es la tierra muy baxa, la villa es tres leguas por la vaya a dentro, y de Vla Finamburque no ay entrada ni poseso.

Entre Finamburque y los Escares ay vna abra que se dize nuevo castillo, e vna vaya grande para posar, y posaras bien media legua ala mar de vn castillo que veras, y si quisierdes entrar dentro aguardaras marea.

De los Escares en la villa de los cauallos podras posar en todo lugar en veynte e cinco braças, es todo vasa, y juno a la tierra hallaras este fondo

## CAP. QVADR. SEGUNDO DE LAS MAREAS DE DOBLA

**D**E las Duntas hasta quinze leguas de ahre sen las marcas en la derrota Nordeste Sudueste plemar, y en las abras Norte Su plemar. De las quinze leguas hasta Iermuy en la derrota Norte Su plemar, y en la villa Norte este Sueste, y dentro de la roda de Iermuy Nordeste Sudueste.

Sabe que quinze leguas de Dobra viene la marea del Sudueste y la jusente del Norte. Dende aqui hasta Iermuy viene la jusente del Su y la marea del Norte.

De Iermuy hasta Finamburque viene la marea del Noroeste y la jusente del Sueste, y son las mareas Nordeste Sueste.

De Finamburque a los escares es la derrota Este Oeste, y en las abras Nordeste Sudueste, viene la marea del Noroeste, y la jusente del Sueste.



De los Escates a la Isla de Margaot, son las marcas y derrotas leste Oeste y en las sables ay lo mesmo porque se corre a luengo de la tierra y no ay abra ninguna.

De la Isla de Margaot a la Isla de Xibaos es la matea Nor Nordeste Su Sudueste, y sepas que esta ysla de Margaot es vna yglesia pequena redonda, y esta viene media legua de la tierra y en ella esta vn fuerte y esta tan cubierto de ganioras y mallones que blanquea de dos leguas, los que guardan este fuerte no consienten que ninguno mate dellos.

De esta Isla de Margaot a la Isla de Xibaos ay feys leguas y de la ysla de Xibaos a Petilit ay vna legua. Estã estas dos Islas por vna baxa adentro y corre se les Nordeste o Sudueste, y ay entre las dos tres isletas pequenas.

## CAP. QVAD. TERCERO

DE LAS LEGVAS DE DOBLA

A PETILIT.



Y de la punta de Sancta Margarita hasta Jeremuy cinquenta leguas corre se en derrota como esta dicha Nor Nordeste Su Sudueste.

DE Jeremuy a Vlay treinta y cinco leguas corre se Noroeste Sueste.

De Finaburque a Nouo Xate veynte leguas Noroeste Sueste.

De Nouo Xate a los Escates diez leguas Noroeste Sueste.

## LIBRO SEGUNDO

Delos Escares a la isla de Margata quinze leguas les Sueste Oeste Noroeste.	13
De la isla de Margat a la isla chibaos seys leguas les Nordeste Sudueste.	6
Dela isla de chibaos a Petilit vnagran legua Norte Su.	1

# CAP. QVADR. QVARTO

## DE LAS MAREAS DESDE SORLINGA y Longaneos para la Salerna y cabo de Cales.



- E**N Sorlinga la Luna al Nordeste quarta del Est  
plemar.
- En Longaneos al Est Nordeste plemar.
- En Santres al Est Nordeste plemar.
- En Battesto al Est quarta del Nordeste plemar.
- En Londay y en Attay la Luna al Est plemar.
- En Verastablas y en Comba y en Minaot y en Cumichal  
Est quarta del Nordeste plemar.
- En Briluata al Est quarta del Suest plemar.
- En los Olmos y en el Boscage la Luna al Est plemar.
- En Quincarro la al Est quarta del Suest plemar.
- En Caldey al Est quarta del Suest plemar.
- En Granformes al Est Suest plemar de corriente.
- En Mirafurda al Est Suest plemar de corriente.
- En los Remecines hasta la punta de Cardigan al Suest ple-  
mar de corriente.
- En la isla de Per y en la isla de Colonos al Est Suest plemar  
de corriente.

De Londay hasta las formas en la canal al Est. Suest plemar.  
de corriente cõ bonia que es con mal tiempo. Del cabo  
de Longaneos hasta Londay, y en media canal al Est  
plemar de corriente.

En Cardif la Luna al Est tomando del Nordest plemar.

## CAP. QVADR. QVINTO

### DE LOS COSSOS Y CORRIENTES

desde Longaneos hasta Londay, y el  
cabo de Cales.

**E**N Longaneos viene la jusente del Norte y la  
marca del Su, y de fuera dos o tres leguas vie-  
ne la marea del Suest.

De Longaneos hasta Londay viene la ju-  
sente del Nordest y la marea del Suest, y de fuera de la isla  
de Londay viene la marea del Oest tomando del Suest.

Entre Londay y Calday viene la jusente del Est y la ma-  
rea del Oest. De Londay hasta Minaot viene la jusente del  
Est quarta del Nordest. De Minaot hasta los olmos viene la  
jusente del Est de los olmos hasta el pozo del boscage viene  
la jusente del Nordest quarta del Est.

## CAP. QVADRA. SEXTO

### DE LAS CONOCENCIAS Y ENTRA-

das, y surgideros de la canal de Bistol

y Mirafurda.

## LIBRO SEGUNDO

**S**i quisieres surgir en Longaneos ceba la ancla en veynte y cinco braças o en diez y ocho si traves dela sablera que todo es limpio.

Si quisieres posar en Santres sabe que es a quatro leguas del cabo de Longaneos, y juras por conoçencia vna ermita que esta sobre el cabo del Suduest, y sabe que de partes del Nordest como vna legua son vnas baxas que las llaman los Moynes y parecen de baxa mar, y ay pasaje por tierra della.

Entre estos moynes y la hermita suso dicha es vna grã sablera, y en la sablera ay vna torre quadrada, y si quierdes posar en Santres posa en las diez o de ze braças, y dentro en el muelle estaras en seco.

Si quisieres entrar en Bat estol sabe que es ochio e quã a Santres, juras por conoçencias dela abra dos islas en vn cabo baxo y vna grande sonda, y allegate ala tierra del Suduest y vere dentro siasta las quatro braças, y posa cerca de la tierra del Sur en traves de lo mas alto de la punta, y si quisieres delante la villa toma leman.

Si quisieres surgir en Londay de Suduest entre por qual parte quisieres, y posa como a media isla en vna ensenada en las doze o quinze braças la vna punta al Sur, y la otra de Suduest.

Si quisieres posar en Londay de viente Nordest dexa dos tercios dela isla de ababor, y eo el otro tercio surge en quinze o diez y ocho braças es limpio, dicen que tienea menõs de vna legua del cabo del Norte desta isla vn banco que no queda de baxa mar dos tercios de braças de agua sobre el.

Si quisierdes yr a surgir a los olmos Londay y los olmos yazen En el Nordest y Oest Suduest, y quando los vierdes pon dras al abocamiento los dos olmos al En el Nordest, y ytas

así por medio de los dos, y acostar te has mas al pequeño que es de partes del Norte, y yras a posar en las diez braças de plemar y en quatro o cinco de baxa mar, y posaras como descubierto vnacruz adonde mejor te pareciere poniendo la misma isla al Suduest.

Si quisieres yr de los olmos para Bristol sabe que has menester mareas y la sonda, y traeras la alta de Mínoa por el olmo mayor que es de partes del Norte que yaze el olmo y el pofo de los Gamos Nordeste y Suduest quatta del Est Oeste, y vete así hasta que pongas dos molinos al Su Suest en vno con otro, y seras al traues del banco de eslibor, y es el mas estrecho de todo, y despues vete en busca del bosque en la derrota suso dicha a luengo de la tierra de eslibor a merced de la sonda, y despues del bosque vete a luengo de la tierra de eslibor hasta Quincarroda en tres o quatro braças de la baxa mar.

Sabe que sino eres cierto de la marca suso dicha o partes de los olmos juzga la marea y toma media marea y no acostes a la parte de Cales a mas de nueue o diez braças, si vas bolteando por causa de los bancos que son de aquella parte y quedan en seco y el agua es a pique, y de la parte del Suest sigue hasta las cinco braças o seys y así puedes yr, y así yendo quando trayas los molinos que son de partes de Suest que dizen de Aquibatre en vno, seras sobre vn bāco, y hallaras de media marea o media jusente cinco o seys braças, y vete a luengo de la tierra de eslibor hasta que llegues al pofo de Quincarrodas, y posa en cinco braças de baxa mar y aquí es plemar del Est Suest y Oeste Nordoest, y posaras de plemar a quinze braças porque la agua mengua mucho, y posaras de la parte de la marca de la entrada de la canal de Bristol, y para yr a sancta Catalina o Bristol o Chappistol tomaras leman.

Si partes de Londy para Bristol has de poner el abocamiento de las formas en el El Nordest, y si vienes de Calcutambien lo has de poner así por te guardar de los bancos de una parte y de otra.

Si partes de las Formas y quieres yr para Londy o fuera de la Mancha has de salir al Oest Suuest. Si te aconteciere salir a la parte de Giles huye de las doze braças, porque serias luego sobre vn banco, yaze como Est Oest, dura mucho así fuera.

Otro sí de la parte de Brisnata yaze otro banco que no ay de braça mar más de tres braças y media y es sable limpio aqui no ayas miedo de tocar salvo con grande uio, esto para la naue que sale huyendo para fuera de dentro, y a este banco nate a los tres a menos de diez y seys braças.

Si quisieres posar en el cabo de Máros sabe que es buen poso de viento Nordest y hasta el norte, y posar en ocho o nueve braças o diez entre los dos cabos en la sablera, y guardate de la punta del cabo de Mus que echa mucho, y la Mar te echara sobre ella.

Si quisieres entrar en Cõba sabe que has menester dos tercios de marea, y para yr al Cay si quisieres posar delante la abra es buen poso, y posaras al traves de la ermita en quatro braças quisieres que todo es limpio hasta junto de la peña, y diez o doze braças.

Si quisieres posar en Minaut posar al traves de la villa en diez braças, y aqui has de tomar leman para yr a Brisnata.

Si quisieres conocer a Caiday sabe que es vn cabo que se le monta al mar q̄ los otros cabos, y se haze isla de plemar, y el cabo es her-nuso y alto, y tiene por conoçencia en cima una yglea pequeña redonda que se llama san Nicolas.

y al derredor dela Yglesia vaa cerca pequena redóda que se haze como castillo, y de partes del Est de Caldey se haze vna grábalsa, y alla dentro es Tenebi sobre vn roquedo en la ribera.

Yren si quisieres posar en el Caldey vete sobre el cabo dela isla de partes del Est, y dale parage a la punta con vn ajuste, y vete dentro y pornas el cabo al Sueste quartadel Sur y yendo así como lleuares el clochel pequeño de la Yglesia que es en la isla, hecha la ancla en seys o en siete braças al traues dela villa o village, y quedara de baxa mar quatro braças.

Otro si se pas que yaze vna baxa dentro en la abra que se llama la raposa, y se cubre de media marea hasta media jufente, y si te aconteciere yr adelante la villa de Tenebi biē puedes passar entre esta baxa y la tierra. Si quisieres saber quando eres a su traues quando esta cubierra veniendo de la mar, mira azia la villa y veras vna isleta con vna hermita, encima tieno la villa vn arenal hasta la punta, y si quisieres posar delante la baxa por ababor descubre aquella arena de la isla por la parte del Est, y si quisieres posar entre la baxa y la tierra descubre la sablera por la parte del Oest que si la lleuasses descubierta la dicha sablera con la isleta yrias encima dela baxa, y si quisieres posar delante la villa has de descubrir el clochel de partes del castillo derrocado, y posaras donde reapareciere.

Yren si viniesses de partes de Caldey para Mirafurda, se pas que tienes vnabaxa antes dela entrada que sale bieu a la mar, para guardarte dela dicha baxa trae descubierta el cabo de Caldey por fuera dela tierra, es la dicha baxa al traues de la punta del Est de la entrada de Mirafurda desde que dobles la punta no ayas miedo sino de lo que vieres, esta baxa sale bien media legua dela tierra ala mar.

Si quisieres entrar en Mirafurda sabe que tiene buena conoçencia, que de partes del Est. de. a entrada tien e vna grande sablera, y dentro en la sablera tiene vn clochel, y de partes del Nordeste dela entrada tiene vn cabo, encima de este cabo veras vna yglesia que se llama sancta Ana, y de ver la una. desta yglesia ay dos isletas, y a vna legua de ver la una de las dos isletas ay vn faillon que parece el faillon de Balinga, o al Estuan de Ontanaot, y dexa estas dos isletas y tambien la yglesia de sancta Ana de ababor y vete dentro, y no ayas miedo sino de lo que vieres; y entrado te fincarán de ababor que es vna aldea de pescadores y se llama Dala, y al puerto llaman Mirafurda, y entrando vete a lugo del: tierra de estibor, y luego veras vna ermita de partes de estibor que se llama sancta Catalina, y vna isla de partes de ababor, y quando sea tanto anante como la ermita de sancta Catalina posa en nueue o diez braças ay de las dos islas al puerto dos leguas.

De ver el Nor Noroest destas dos islas suso dichas que se llaman las islas de Kert ay otra isla grande, y es mas alta de ver la mar, ay muchos faillones y baxas de partes del Nordeste. Desta isla mayor, y entre esta isla y estas dos otras se haze vn golfo, y ay vna torre quadrada de partes del Norte de Mirafurda, y es el cabo de Calesa traves dela isla grande suso dicha, y ay passage de entre los dos, y en medio del carrero ay vna baxa, y por guardar della si quisieres passar lleua descubierta por la tierra del Certã el cabo de las dos islas demas ala mar dela entrada de Mirafurda, que llevando los en vno yrías sobre la baxa, pero acostate mas a la isla que no al Certã, y no ayas miedo della. Si quisieres fugir en esta isla alta que es al cabo de Cales surge en el seno della a las quinze braças, y auras cela del Su y Sudueste y Oest Noroeste y la corriente corre tanto en este carrero que la baxa



siempre demuestra el seno y estíoque, yaze el su carrero mas acerca Norte y Su.

En el cabo de Cales es la mas alta tierra q̄ es hasta Lōday do ay vna montaña orquillada, y del cabo de la entrada de Mirafurda ay tres leguas, la mejor conoçencia q̄ puedes auer de Mirafurda de partes del Est Suest la gran sablera, y pasando la dicha sablera y yendo aziadentro encontraras luego con la isla y el cabo de partes de estibor tierras altas, y no dudes nada aunque aya cerrazon que todo es sano como arriba se dize, y vete de luengo al surgidor q̄ hallaras al traues de la yglesia de sancta Catalina que es muy buē puerto y franco en la entrada sin recelo, que passando la tierra alla que he dicho luego abriras la boca del puerto.

Yazen los farillones que parecen de Merisus cō la isla mayor de los Remecines Est Nordest y Oest Suest ay quatro o cinco leguas, y estos farillones de Merisus son dos o tres y son pequeños, y estan juntos parecen de plemarcomobatel y duran todas las baxas tres leguas, pero no parecen sino los dichos pilones, pero si ay nada de mar rōpen de vn cabo al otro, yaze el cabo del Oest Noroest de Merisus con la isla mayor de los Remecines cerca del Est Oest y vaze el cabo de ver el Est y Suest de Merisus cō la dicha isla mayor de los Remecines Nordest y Suest. De los farillones de Merisus salen las baxas al Oest Noroest vna legua grande, y este cabo de ver Oest Noroest es planera y harta agua, pero si ay mar rompe de cabo a cabo.

De los farillones que parecen Merisus al cabo de ver El Suest ay dos leguas. En este cabo del Est Suest se haze vna baxa q̄ se cubre vn tercio de jufente, y entre esta baxa

## LIBRO SEGUNDO

y los fatillones y ay passage, pero no paffes fino con necesidad, y como digo vn cabo al otro es Merifus obra de tres leguas, yaze como Est Suest y Oest Noroest.

Entre esta baxa que descubre vn tercio de jufente que es en el cabo de ver el Est Suest de Merifus y la Granforma, ay vn passage seguro, yaze esta baxa fuso dicha con la Granforma Est Nordest y Oest Suduest ay vn legua, la Granforma no tiene recuelta ninguna.

Sabe que el farillon se llama Granforma, y parece al Estreuan mayor de Ontañor, ella yaze con la isla de Fer que es en el cabo de sancta Ana de Mirafurda Est Nordest y Oest Suduest ay dos leguas pequeñas, y entre esta isla de Fer y el cabo de sancta Ana de Mirafurda ay otra isla de Colonnes, estas islas son llanas por encima. En entrando en Mirafurda has de dexar estas islas por ababor a dos leguas de Matiguçales, por partes del la mar hallaras cinquenta brazas.

## CAP. QVADR. SEPTIMO

DE LAS TRAVESSIAS DE SOR-  
linga y de Inglaterra para  
Ilanda.

**R**imeramente Sorlinga y cabo de Clara yaze en Est Suest y Oest Noroest cinquenta leguas. 50.  
Sorlinga y los siete castillos Nordest y Suduest quarta del Est Oest quarenta leguas o quarenta y cinco. 45.

Sorlingay el cabo viejo yazen Noroest y Suest quarenta y tres leguas.	43
Sorlingay Corea Noroest y Suest quarta del Norte y Su quarentay dos leguas.	42
Sorlingay Ocla Noroest y Suest quarenta y dos leguas. En esta derrotayras de ver Ell, de Ocla dos leguas.	42
Sorlingay Carasurda Norte y Su quarta del Noroest y Suest quarenta leguas.	40
Longancos y Gatalurda Nor Noroest y Su Suest quarenta leguas.	40
Longancos y Corea Noroest y Suest quarenta leguas.	40
Longancos y el cabo viejo Noroest y Suest quarta del Est Oest ay quarenta y cinco leguas.	45
Londay y las islas de Saltes Est Suest y Oest Noroest yeynte y ocho leguas. En esta derrota yaze Mariçuciales en medio camino.	28
Londay y el cabo viejo Est Oest ay cinquenta leguas, tomandó del Noroest y Suest quatro leguas.	50
Longancos y Tosquey Norte y Su quarta del Noroest Suest.	
Londay y Mariçuciales Noroest y Suest.	15
Mariçuciales y la isla de Saltes Este Oeste quinze leguas.	15

## CAP. QVADR. OCTAVO

DE LAS DERROTAS COMEN-

çando de las islas de Saltes azia  
el cabo de Clara.

LIBRO SEGUNDO



Rimeramente la isla de Saltes y la torre de Gatafirda yazen Est Oest quarta del Noroest y Suest quatro leguas.

Sabe que al Suduest de las islas de Saltes acae vna legua a la mar ay baxas cubiertas, y tambien de la parte de la torre todo es seco hafralas dos partes de la abra.

Las islas de Saltes y el cabo viejo Est Nordest y Oest Suduest ay veynte y quatro leguas. 24

La torre de Gatafirda y el cabo viejo Nordest y Suduest quarta del Est Oest veynte y dos leguas. 22

El cabo viejo y el cabo de Clara yazen Est Nordest y Oest Suduest tomando del Est Oest diez y seys leg. 16

El cabo de Clara y el cabo de mar Est Oest quatro leguas. 4

Sabe que yaze al Suduest de cabo de Clara vna legua a la mar vna illote que semeja vna nao, y se llama Esta navy y la roca de Iudas, yaze este illote con Harce y Est Suest v Oest Noroest quinze leguas. 15

Yaze el cabo de Mar y Harce y Est Oest quarta del Noroest y Suest ay diez leguas. 10

Harce y los Quelmes Noroest y Suest quarta del Est Oest ay seys leguas. 6

Harce y los Braqueys Nor Noroest y Su Suest ay catorze leguas. 14

Los Quelmes con la punta de mas a la mar los Braqueys yaze Noroest y Suest ay cinco leguas con el carrero de Norte y Su. 5

Los Quelmes y carrero de los Braqueys Norte y Su ay cinco leguas. 5

Sabe que ay vna baxa en medio del carrero, y al traves del cabo del Su y acaete a la abra de Braquey yras a luen

- 3<sup>o</sup> del que passares el cabo del Su del carrero y ras por me ha kapal, y si vienes de partes del Norte guarda-  
te del cabo del Su del carrero como dicho es, y acer-  
cate a Brasquey, que a baxa mar no ay mas de vna bra-  
ça y media sobre la baxa que arriba diximos.
- Los Quelmes y Tingla yazen Nordest y Suduest quarta  
del Norte y Su ay siete leguas. 7
- Los Brasqueys y Tingla yazen Est Nordest y Oest Su  
duet quatro leguas. 4
- Yten sabe que si p. llas por dentro los Brasqueys dexa  
las dos tercias del carrero al Certan por causa de vna  
baxa, que no ay de baxa mar sobre ella mas de vna bra-  
ça y media.
- Los Brasqueys y la abra de Smituic que dizē las tres her-  
manas yazen Nordest y Suduest quarta del Est Oest  
ay tres leguas, yaze la abra Noroest y Suest, y por to-  
do es seguro, no ayas miedo sino de lo que vieres. 3
- Las Carne Nolas y el puerto de Balenchin Nor Noro-  
est y Su Suest quatro leguas. 4
- Los Brasqueys y el cabo de Muique yaze Nordest y Su  
est doze leguas. 12
- Los Brasqueys y isla de Arenas Nor Nordest y Su Sur-  
est veynte y dos leguas. 22
- Las islas de Arenas y el cabo de Leyne Est Suest y Oest  
Noroest treze leguas. 13
- Brasqueys y la isla Escopin yaze Noroest y Su quarta del  
Nordest y Suest ay treynta y quatro leguas. 34
- Yten en este camino guardate de la punta del Lin y los  
Brasqueys y el cabo de Aquil yaze Norte y Su quarē  
ta y dos leguas. 42
- El cabo de Lin y la isla de Escopin yaze Noroest y Su Su-  
duet ay quatro leguas. 4

LIBRO SEGUNDO.

- La Isla de Escopin y el cabo de Aquil Nor Noroest y Su Suduest ay ocho leguas. 3
- El cabo de Aquil es tierra alta y apique hasta Escopin ay muchas islas entre el cabo de Aquil y el Escopin y son muchas, pero no ay donde surgir sino en el Escopin, y el cabo de Linurie y la isla de Arenas que que es a siete leguas de Galbey yaze Norte y Su, ay doze leguas. 12
- El cabo de Aquil y la Piedra negra yaze Noroest y Suduest, ay vna legua y media y ay buen passage entre los dos. 16
- La Piedra negra y las Estacas de Brostan, yazen Nor Nordest y Su Suduest ay diez leguas. 10
- Al Suduest delas Estacas es el puerto de Brostan y tiene por conoçencia vna punta delgada que sale azia el Est, y doblando la punta que es segura posar al traues dela primera sablera en tres o quatro braças.
- Yten las Estacas de Brostan y la entrada de Telin yazen Est Nordest y Oest Suduest ay diez y ocho leguas. 18
- Yten las Estacas de Brostan y el cabo de Terlin Nordest y Suduest quarta del Est Oest es ninguna esta partida.
- Las Estacas de Brostan y la isla de Ara yaze Nordest y Suduest.
- El cabo de Terlin y la isla de Ara yaze Nordest y Suduest quarta del Norte y Su ay nueue leguas. 9
- La isla de Ara y la isla de Terrey yaze Nordest y Suduest quarta del Norte y Su ay nueue leguas. 9
- La isla de Ara por la sonda de Terrey yaze Nordest y Suduest, entienese el carrero de parres de tierra de la isla en esta derrota, y tiene las nueue leguas. 9
- Yten la isla de Terrey yaze ella misma Est Oest, tiene por conoçencia el cabo del Est mas gordo, que el o-

tro es delgado, y este cabo gordo tiene el surgidor de partes del Suest del dicho cabo que yaze el a del Nor Noredest hasta el Suduest, ay en este surgidor catorze braças de na, esta arena es segura de partes del Est, y de partes Oest tiene muchas locas.

Yten de partes del Sur de la dicha islla yze otra islla junto con el Certan que haze vna barra que es toda segura, y de xado la primera islla que es mas pequeña, y cerca della ay otra islla mas grande que tiene al Nord del della un surgidor de Suduest y de vientos de la tierra, y quando seas a este surgidor lleva la tierra en la mañana y no te allegues a mas de doze braças, y posaras quando seas a media islla en catorze braças, y tiene esta barra por conocencia vn cabo gordo de partes del Noroest, y tiene el mismo cabo como va a isla de cauillo.

Yten el mismo cabo gordo al Est tiene vn buen puerto a dos leguas del, y ze con el mismo cabo Est Oest, y tiene el puerto por conocencia vna punta delgada, y la has de dexar yendo para adentro por partes de ababor, y ay de partes de estibor vnos pozos de arena, y no ayas miedo si no dello que vieres, y ay en la entrada tres o quatro braças de toda baxa mar de aguas vivas y limpio todo, y quando fueres dentro posa a donde te pareciere, y el puerto tiene nombre Soli.

Entre el cabo de la Cumillera y locuti en medio camino en dos leguas alla mar ay vna baxa al traves de la primera sablera, que ay passage al verde de su tierra della. Ella baxa con vn cabo gordo que parece isla Norte y Sur quarta del Noroest y Suest yaze vna legua y media.

Yten la isla de Torre y el cabo de Soli yaze en Est Oest, y ay en este camino siete leguas, y has de dar lugar a la punta delgada que es de partes del Oest, y llevaras descubierto

el cabo gordo por la erlingayēdo amutado de estibor, y este cabo gordo esta de partes del Est hasta que descubras la obra, y yaze la entrada la Norte y Sur, ay dentro la foz vn cabo gordo redondo, y yrásle a buscar a el dexando de ababor entratas para dentro el Est q̄ es buen puerto de todos vientos, mas guardarte has de las rocas que estan dentro la foz y tener te has de la parte del Est que la rocas parecen de baxa mar.

Y ten yazen con esta entrada vn cabo gordo al Nordest quarta del Norte ay dos leguas.

Y ten la entrada de Soli tiene por conoçencia de partes del Est vn cabo gordo que parece cortado con la otra atras, y bota el cabo como vna cabeça de camello, y tomaras este yendo para dentro por partes de ababor.

Y ten mas la sonda de Torrey con la otra sonda de Iniscula, yazen Est Nordest y Oest Suduest, ay en esta derrota catorze leguas, y se estiendē estas sondas por el carrero de partes de tierra de las dichas islas de Iniscula, y esta dicha isla de Iniscula tiene vn pozo bueno el qual tiene de partes del, y la entrada yaze Est Suest y Oest Noroest, y ay de partes del Sur vnias rocas, y yendo para adentro de partes de ababor y la isla misma de partes de estibor, y es todo seguro y limpio, y posaras a doze o treze brazas que todo es arena y yaze ella del Nordest hasta el Oest, y esta dicha isla tiene al Suest vn cabo gordo que se haze vn seno que tiene como vnabarra, y tiene este vn posadero de viento Oest hasta el Suest, y posaras en esta anclazon de doze a catorze brazas, y puedes surgir adōde te pareciere que todo es limpio y franco, y tiene por conoçencia de partes del Certā cinco flototes, y dos de estos flototes has de dexar por partes de la tierra yendo para adentro.

Y en esta isla de Miscalay el puerto de Hofrol yaze No



roest y Suest quarta del Est y Oest sy leys leguas, y tiene la entrada Est Nordest y Oest Suduest, y tiene esta entrada ynas baxas en medio de la entrada, y por esto yras junto de qualquier de los dos cabos, mas con todo por parte del Est es mas seguro, y no ayas miedo fino de lo q vieres, de partes del Oest tiene vn castillo dentro la entrada, y hurgas donde te pareciere que todo es limpio, y pasaras en las diez e catorze braças, mas esta punta de la parte del Oest es delgada, y la has de dexar por estibor para yral castillo, y tiene este puerto vn banco gordo en la entrada por partes del Est, y es mas gordo de partes del Est fino que ay baxas azia el Oest delgaçando.

Y al Est de este dicho puerto ay vn puerto muy bueno y ay dos leguas, y tiene la entrada Est Oest y has de dexar todas las partes del Norte. Sabe que este puerto no tiene otra entrada fino de partes del Oest, y llamase este puerto Esquit de Badurey, y esta a dos leguas del estrecho, y yaze con el estrecho Est Nordest y Oest Suduest ay dos leguas y yendo a luengo de la costa del Est como veas la punta de la illa dale espacio de tres cables por vna baxa y entra dentro y pon al Noroeste mas alta de la illa que vello ciertes faluo del Est.

La illa de Nitibey y la fonda de Roelen Est Oest quarta del Noroest y Suest, ay en esta derrota diez leguas, a la punta del Oest desta illa daras arron de tres cables por vna baxa.

## CAP. QVADR. NO

### DE LAS DERROTAS Y LEGUAS dentro la manga de Sanct Jorje.

**R**imeramēte ay en la entrada del estrecho vna isla que hà por nombre la isla de Reclen, que esta mas acerca de Irlāda que de Escocia, y pue des passar por qualquier parte dela isla, ay entre la isla y la tierra de Irlanda en el mas estrecho vna legua, y por partes de Escocia ay quatro leguas en el mas derecho, yaze este carrero del estrecho Est Oest quarta del Nordest y Suduest, y no ayas miedo sino de lo que vietes, laluo de vna baxa que esta junto con la isla de Olanda, en vn vn islote y vn cabo gordo, y yaze con vna tierra blanca Nordest y Suduest vn tiro de lombarda, y si be que este islote esta por partes de Irlanda, y esta baxa rompe con vn temporal, y maste digo que esta este cabo del estrecho cō vn cabo de Escocia que sale mas ala mar que ningun otro cabo de Escocia Norte y Su quarta del Noroest y Suest, ay en esta de rora doze leguas y se llama este cabo de Escocia, y esta el cabo de marmol y la isla de Renquen Est Oest tomando del Noroest y Suest.

Sabe que en este estrecho ay dos posaderos passada la baxa por partes de Irlāda delante vna sablera dentro en vn seno, y es buen surgidor que todo es limpio, y ay en el surgidor catorze o quinze braças y posaras donde quisiere, y haze vela del Oest hasta el Suest, y llamasē este carrero la fonda de Reclen, y esta isla de Reclen tiene vn surgidor, digo que tiene otros surgidores de partes del Su que es buena anclazon, y ay en este poso diez y ocho o catorze braças.

## CAP. QVINQVAGESIMO

## DE LAS DERROTAS DE LA SONDA

de Reelen hasta isla de Man, y hasta los Remecines del cabo de Gales.



Rimeramente la sonda de Reelē y vn cabo de Escocia que ha por nombre Demungales, yazen en derrota Est Suest y Oest Norest, ay en esta derrota doze leguas. 12

El cabo de Mungalen yaze cō la isla de Man Norte y Su tomando vna quarta del Noroest y Suest, ay en esta derrota diez leguas. 10

Yten el cabo de la isla de Man y el cabo de Bliet que es en la entrada de Beomares, yaze Norte y Su veynte y vna leguas. 21

Yten el cabo de Bliet y los Remecines yazen Norte y Su quarta del Nordest y Suduest. En esta derrota ay treynta y dos legas. 31

Si quitiere y por dentro los Remecines yras al Su como arriba se haze mencion en la conoecencia de Gales.

## CAP. QVINQV. PRIMO

## DE LAS TRAVESSIAS DE LA ISLA

de Man y del cabo de Oliet para la isla de Irlanda.

**R**imeramentela isla de Man y el cabo de Rigelaz yazen Est Oest toma vna quarta del Notoest y Suest catorze leguas. 14

La isla de Man y el puerto de Cardinfort yazen Est Oest, y ay en esta derrota ve ynte y vna leguas. 21

La isla de Man y la isla de Lambay yaze Nordest y Suduest ay veynete y ocho leguas. 28

La isla de Man y la entrada del puerto de Beomares yaze Nor Nordest y SuSuduest, ay veynete y quatro leguas. 34

Esta misma entrada de Beomares y el puerto de Cardinfort yazen Est Suest y Oest Noroest, ay veynete y vna leguas. 31

El cabo de Oliet y la isla de Anuay yazen Est Oest, toma del Noroest y Suest ay diez y ocho leguas. 18

El cabo de Oliet y el Tosquey yazen Nordest y Suduest quarta del Norte y Su, ay en esta trauelsia treynta y cinco leguas. 35

Los Remecines y Tosquey yaze Est Oest quarta del Noroest y Suest ay doze leguas. 12

B. Klafey y la isla de Lambay yazen Nordest y Suest quarta del Est Oest ay veynete y vna leguas.

Baldefey y el cabo de Yoela yaze Est Oest ay diez y ocho leguas. 18

## CAP. QVING. SEGUNDO

### DE LAS DERROTAS DE LVENGO

de la costa de Irlanda dentro la Man-  
ga de sant Iorge:



Rimeramente la fonda de Reclen y el castillo de Magori yazen Noroest y Suest quarta de Norte y Su ay nueue leguas, y en esta derrota ay dos farillones que estan dos leguas de la tierra que han por nombre Norte de Roy, y estos farillones botan vna baxa al Noroest bien dos tercios de legua, y así bien digo que el castillo de Maçon y la fonda de Reclen yazen Noroest y Suest quarta de Norte y Su nueue leguas, y puedes posar por partes de tierra de los farillones y baxos, por tierra de estos farillones ay vn puerto muy bueno q̄ se llama Olferet y ay en la entrada tres braças de baxamar. Dêtro ay quatro o cinco, y cõtara la marca de Nor Noroest y Su Suest plemar, de estos farillones ay ala tierra dos leg.

Yten el castillo de Mõ contiene vna isla por partes del Est Suest, y esta es su conoçencia, y esta isla y la fonda de Camanin yazen Noroest y Suest tomavna quarta del Norte y Su, y ay del vno al otro media vista.

Ytẽ esta fonda de Camanin y el cabo de Brio yazẽ Nor Noroest y Su Suest ay en esta derrota quatro leguas, y este cabo bota vna baxa ala mar bien media legua. 4

Ytẽ yaze el cabo de Trian y el cabo de Reclas Nor Noroest y Su Suest ay en media derrota vnos farillones q̄ botan vna legua ala mar al traues que botan vnos castillos, y tambien ay passage por partes de tras, y ay vn cabo al otro vna vista siete leguas. 7

Ytẽ esta misma derrota hasta el puerto de Trinfort mat acerca de Reg'as por partes del Oest, y este puerto de Trinfort tiene vn ilote en medio dela entrada que puedes entrar por qualquier parte quisieres delas dos partes, y la entrada yaze Est Suest y Oest Noroest, y ytas dentro hasta q̄ descubras vn castillo que esta al traues de vna sablera, y posaras en cinco o seys braças adonde te pareciere, contaras

## LIBRO SEGUNDO

la marea de Nor Noroest plemar, y así corren en toda esta costa, y el estanque a Suest.

Yten el cabo de Reclas y el puerto de Caminfort yazen Noroest y Suest, yroma del Norte y Su, ay doze leguas. En medio desta derrota ay vnabaxa al pie de la montaña q parece de toda plemar, sabe que en esta baxa viene la marea dela fonda de Reclen, y desde alli vienedel Suduest. Sabe que este puerto de Caminfort tiene por conoecia las fieras altas, y si vienes dela mar en fuera para bulcar esta entrada veras de partes del Su Suduest dos montañas, y de partes del Norte veras otras grandes montañas, y vete en busca destas de partes del Norte, y se hazela abra como en medio de entre las dos de partes del Su, y entre las de Norte en la entrada es la tierra llana en elabocamiño veras vn islote, y dexa de ababor porque no ay entrada entre esta illi y las tierras del Su, en todo es baxas y rocas, y vete como digo dexando la de ababor lógar de tres cables en busca de vna punta delgada de corra, que veras delantede la parte de ababor en via del Noroest quarta del Oest adelante veras otro islote que lo cubre casi la plemar, y es al traves de vn castillo que esta de partes de Siber dela entrada, y dexa esta isla de ababor y no ay passage entre ella y el castillo vete en busca dela punta suso dicha dela Corra, y como seas cerca dela punta dela Corra poniendola al Est surgiras cerca della, y para yt adelante la villa es agua pequeña y ay rocas, pero surge como digo teniendo la dicha punta dela Corra al Suest al ongote de vn ajuste. En esta entrada ay de plemar cinco braças, y de baxa manay dos braças menos vn codo, en la barra por dentro ay grande agua, y aqui la Luna al Nor Noroest plemar.

Yten el cabo de Reclas y la illa de Lombay yaze Nor Nordest y Su Suduest ay veynte y vna leguas.

Iten el puerto de Carlinfort y Lambay, yazen Norte y Su ay diez leguas.

Sepas que de Carlinfort hasta a Sorlinga es la tierra baxa y llana al Norte quarta del Nordeste de Lambay es Esfuiris, y tiene tres Islas, y la de mas a fueratiene vna y glesia, y vnas casas derrocadas y dexando esta Isla por estibor puedes entrar dētro por medio dentro las dos Islas, y vete dētro por medio dentro las dos Islas, y quādo dentro abras vela de viento Sueste y Su Sudueste y Oeste por ver la mar de todas las Islas, tambien puedes salir y entrar, y veras en la tierra vn monesterio.

Sepas que de parte del est Nordeste y en Este y Siquiris ay dos farillones biē dos tercios del agua a la mar, que han por nombre vil dela Isla Deua, y sale al Norte quarta del Nordeste. bien vna legua y media.

Sepas que entre Carlinfort y Lombay se haze vn golfo y ay dos leguas que se llama Dunagal, y Drigadal, es de partes del Norte por la parte de Lombay, quatro leguas y de Drigadal a Drigalay tres leguas, y de Dunagal a Carlinfort ay quatro leguas, estos son puertos de barra y tratan ay los Bretones.

Sepas que la Isla de Lombay es Isla alta y tiene al derredor della todo el surgidor limpio y sepas que de ver tierra ay vn buen passage, pero guardate de dos baxas que tiene la Isla, vna en el abocamiento de partes del Suesta bien cerca de media jusente, y la otra es el abocamiento de partes del Norte. Esta no parece jamas sino quando ay grande mar rompe y sale de la Isla vn ajuste franco y de vertierra desta Isla ay vn puerto de barra que ha nombre Malayt, Sepas que la Isla de Lombay y el cabo de Orde yaze Norte y Su quarta del Nordeste y Sudueste ay dos leguas cerca del banco de Ordey de partes del Norte ay vna Isla que

ay buen pofio haras cela de la dicha Ifleta de viēto Eft Su-  
 eſte y Su Sudueſte y aū de los vientos, puedes hazer ce-  
 la y a la parte de la tierra es playa ſeguida y a la punta del  
 Su eſta Iſla tienē vna baxa y no te acerques a eſta punta.  
 Entre eſta dicha Iſla y el cabo de Ordey es el lugar de Or-  
 de y tiene biē muelle pero ſi q̄das en ſeco, los nabios que  
 delante eſte lugar ſe ponē le hallaran todo ſuzio, podras  
 furgir y entrar en el muelle has de entrar entre las rocas  
 que le cubren de marea.

Si quiſieres poſar de partes del Norte del cabo de Or-  
 de, poſa en las diez o doze braças antes de llegar a la villa  
 y haras cela del Su Sudueſte haſta el Oeſt porque delante  
 la villa ay rocas que ſalen a fuera.

Si quiſieres poſar en el cabo de Orde de partes del Su,  
 poſa en las diez braças que todo es limpio y haras cela del  
 Eſt Nordeſte.

ſepas que el cabo de Orde es vn cabo hermoso y alto y  
 ſi vienes de partes del Norte o del Su parece que es Iſla,  
 porque la tierra del Certan es baxa, y ſi quiſieres entrar  
 en Dulniapon eſte cabo de Orde al Oeſt Nordeſte y vete  
 al Oeſte Sudueſte, y vn poco mas adētro del banco veras  
 vn cortado que ſe haze como ſilla de cauallo y maſ aden-  
 tro veras vna punta delgada cerca de la mar y trae eſta pū-  
 ta con el canto de la ſilla de arriba con el canto de partes  
 del Oeſt y vete aſi abocar la barra, para ſaber quando ſeas  
 al pie de la barra mira mas adelante el cabo de mas a tierra  
 o de Orde y veras vna torre en vn boſquete y quando eſta  
 torre pongas por la punta del Oeſte de la yggleſia de Lam-  
 bay y ſeras al pie de la dicha barra, vete deſtō en la ma-  
 rca ſuſodicha, y ay en la ſuſodicha barra debaxa mar vna



braça y siempre lleua la marca suso dicha y para saber quãdo seras en la fosa mira que veras al Oeste de la torre suso dicha que es del Gentilhombre de Orde y veras vna Yglesia que parece casa y quando pongas esta Yglesia por el cãro del Oeste de la Isla de Lambay, seras en la fosa y esta Yglesia es la mas cercana de la otra torre del Gentilhombre y amarrate a Barba de gata y ay lugar para quatro o cinco naulos y ay de baxa mar en la fosa dos braças y mas adentro tambien ay otra fosa como vn tino de lombarda pero en medio queda la playa en seco y para yr a la ciudad con el batel has menester marea que todo es seco y queda en seco hasta la ciudad, la Isla de Lambay parece por encima toda la tierra y si haze claro bien la veras siempre.

Tiene el cabo de Orde a Dalguey dos leguas y si quieres posar en Alquey sepas que tiene vna Isla y vna hermita en ella y posaras entre la hermita y el Certan que alli es el pozo y si quisieres yr mas adentro vete a posar delante vna torre alta que se llama Bancel alas diez o doze braças.

Sepas que de ver la mar de la Isla de Alquey sale vn farillõ biẽ vn ajuste ala mar y sino has estado en Duolina toma el leman en Alquey o en Orde.

Sepas que la Isla de Lambay y Tosque jazen Not Nordeste y Su Sudeste ay veinte y seys leguas mas arredrate alas quatro leguas fuera de Lambay digo fuera la derecha por amor de los bancos de Duolina e si vas quatro leguas fuera de Lambay ay otras tantas, yras fuera del Tosquey y assi vete, y si anduieres voltejando con viento contrario y vas hazia la vuelta de Gales, de dia bien te puedes reconocer a Gales que es esta costa bien segura hasta las veinte y cin-

## LIBRO SEGUNDO

cobraças y hazia el banco de Olnia no te acuestes de dia menos de quinze o diez y seys braças, y de noche no te acuestes a menos de veynre y cinco braças q̄ en media canal hallaras quarenta y cinco braças. A la costa de Gales no te acostes de noche a menos de treynta y cinco braças.

Sepas que yaze Tosques y las Islas de Saltes, Nordeste y Sudueste quarra del Est Oeste ay seys leguas. Sepas q̄ en la Isla de Saltes estan dos baxas al Su Sudueste bien dos tercios del agua, aqui des de los Remecines a estos que ay ha sta el estrecho de Renclen en media canal hallaras cinco braças.

Sepas que los bancos de Olnia duran desde Alquey hasta Tosquey, y no ay entrada ni salida sino por Tosquey q̄ es el cabo del banco de partes del Su, en el cabo de Yoclas ay tambien entradas y salidas y en Alquey que es la fin de los bancos, ay de Tosquey al banco de Yoclas diez y seys leguas.

Ita si quisieres entrar por Tosquey de la tierra de los bancos, Sepas que Tosquey es vna piedra como el centol de Finis terra y toma la sonda de ababor por las siete o ocho braças, o diez braças, hasta que pongas vna tierra que es derrocada en la siberia de la mar, se haze vna tranca cortada, y entre las dos tierras derrocadas y pondras aquella tranca al Oest Noroest y la Isla de Tosquey al Su, y abra de tras Tosquey como dos leguas y media. De aqui yras sobre la tierra derrocada lleua la sonda de ababor por las siete y ocho braças hasta tanto que hallares o halles cinco o seys braças y entonces vete al Norte y luego hallaras mar y agua, y sino a pregonares tan ay na toma mas del Nordeste como hallares nueue o diez braças, vete derecho al Norte e yras derecho al cabo de Yoclas, si puedes posarte tierra del banco y en todo lugar que todo es limpio hasta e

al Cay y yras todavia como en media legua de tierra, y se quedaran el banco de partes de estibor y lo veras quebrar en muchos lugares.

Sepas que en medio camino entre Tosquey y el cabo de Yoelas ay vn banco que sale como a vn quarto de legua y los veras quebrar dexa este banco de ababor y no ayas miedo de otra cosa pero todavia la fonda es buena para te guardar.

Iren si quieres entrar por el polo de Yoelas sepas que al entrar entre los dos bancos, y este dicho cabo si ay marea o jusente al Oest Noroest, si ay marea vete en este via teniendo el cabo al Oest Noroest y si ay jusente vete al Oeste Noroeste quarta del Oeste.

Sepas que si quisieres entrar por marea es mas seguro, y despues descubre esta marca de partes del Noroest del cabo, veras el castillo y mas arriba veras vna yglesia descubierta por el castillo anchor de vna vela por partes del Norte y vete alli en esta marea por las ocho o diez braças, yaze el carrero Est Sueste Oeste Noroeste.

Si quisieres posar en Yoela posala a traues del castillo en seys o en siete braças.

Sepas que en la otra entrada del banco y cerca de Alquey si vienes de la mar en fuera, no acometas seguir a la tierra hasta que pongas el cabo de Alquey al Noroest, no ayas miedo del banco que alli se haze foç.

Sepas q̄ el cabo de Yoelas es vn cabo que sale mas ala mar que ninguno otro cabo y es baxo en la ribera en el cabo de masa la mar, se haze como cabeza de camello a quatro leguas de parte del Nor deste cabo ay otro cabo gordo y grande y alto y pique que sellama el Cabo de brue y de alquey ay dos leguas y media

Sabe que sobre el cabo de Breo veras vna montaña alta y aguda, y llamase Chipen de Moninc la blanca porque es aguda al Norte. Desta punta veras otra montaña orquillada, y estas dos montañas son buenas conocencias para saber donde es Duolina, y de partes del Norte de Duolina la tierra es baxa y llana salvo el cabo de Odre que es alto, y parece que es isla, porque toda la tierra del Certan es baxa y entre Ordey y Alquey es Duolin, y se haze gran barra y gran seno entre los dos, y quando pongas la dicha montaña orquillada al Oest Nordest, seras tanto auante como el cabo del banco.

## CAP. QVINQ. TERCERO

DE LAS MAREAS DE LA  
costa de Irlanda.

**D**elas islas de Saltes hasta el cabo de Clara hasta Hurcey y Brasquey, y el cabo de Telin la Luna al Est Nordest y Oest Suduest plemar en los puertos de corriente es mas tarde de la isla de Cirena hasta el estrecho de Reclen corre la marea Est Nordest y Oest Suduest en los puertos y fuera de los puertos corren los cofos como yazen la costa.

Sabe que del estrecho de Reclen hasta Duolina la Luna al Suduest plemar en Duolina al Suest quarta del su plemar y de Duolina hasta el cabo de Yeclas la Luna al Suest plemar, y del cabo de Oclas hasta Tosquey la Luna al Est Suest plemar.

En las islas de Saltes la Luna al Est plemar de corriente van como las costas, y el estanco es mas tarde porque dure la corriente.

## CAP. QVINQ. QVARTO

## DE LAS ENTRADAS Y CONOCENCIAS

Delos Puertos y Surgideros de la costa  
de Yrlanda.

(?)



Rimeramēte si quisieres entrār en Gatafurda, abtas por cono cencia de la abra vna torre alta de partes del Est de la entrada que parece dela mar en fuera vela de nao y de partes del Est de la torte veras las Islas de Saltes que son dos Islas, la mayor es de partes del Oest, al Su dellas como dos tercios de leguas yazen las mas baxas cubiertas, y de partes del Oest de la entrada veras hermosos campos, en la ribera de la mar es grande abra, dexa los dos tercios de la abra de estibor assi de luengo de la tierra de ababor y como fueres al traves de vn monte gordo que se llama montenegro luego veras las sableras, echa la ancla al abrigo en quatro ocine y braças, y no vayas mas auāte porque todo es baxas, y toma leman para yr dentro, y si no pudieres reparar juzga la marea, y mira dentro en la abra veras vna yglesia que tiene vn clochel de partes del Nordeste de la entrada, y lleualo por escobenguē de estibor y llena la sonda de ababor quatro y cinco braças y ermo fueres al traves de la yglesia, vete a luengo de la tierra de Estibor, mira adelante y veras otra yglesia al traves della, es el passage y vete derecho a ella y echa ancla al traves de la yglesia en siete o ochobraças, y como entrare en el puerto de partes de ababor es todo baxo. Sobre Gatafurda en la tierra veras men-

tañas altas y redondas, pero no tan altas como la montaña de Mongalbanes mas alta de partes del Est, y se va adelgacando azia el Oest y el cabo del Oest se raja desgalçando, y ay dōde se raja de partes del Oest, y se haze como tres montañas altas, y las mayores que son en esta costa del cabo de Clara hasta Gatafurda, y son juntas la vna con la otra, y veras a Mongaluan de doze leguas ala mar siendo claro.

Yten si quisieres surgir en la abra de Mongaluan, sabe q̄ esa seys leguas de Gatafurda, y auras por conoçencia vna isla baxa llana en medio dela abra, y no tiene recuesta mas delo que vieres sino al Suduest della dentro de la abra, que ay baxas cubiertas, y si entrares dexando la isla de ababor todo es sano, y ve y busca ala isla y pon en el Est, y la punta del Su pon al Suest quarta del Su, y echa la ancla en tres braças y media o quatro de baxa mar es sable limpio, y si entrares dexando la isla de estibor ve a buscarla isla ve junto con ella a tiro de piedra por causa de las baxas, y pon la punta al Est y la otra al Suest quarta del Su, y echa la ancla como de fuso es dicho.

Si quisieres entrar en Yocla sabe que es puerto de marea, y es a catorze leguas de Mongalban, y auras por conoçencia vna isla llana que al Suduest dela entrada se haze vna legua, y si vienes de partes del Est espera la marea, y posa al traves de vna sablera en siete o en ocho braças, y el Est Suest te verna sobre tierra, y de baxa mar no queda en la boca sino media braça, y de plemar vete a luengo de la tierra de estibor, y quando seas dentro las puntas ve por media canal y surgiras delante la villa.

Otro si si vienes de la mar o de partes del Oest, y quieres reparar hasta plemar has de surgir acetca de la isla al Su, y quando sea plemar pon la isla al Suduest, y vete por el Nord est hasta que descnbras la villa, y como de feubrieres la vi-

laveras vn tortejon acerca del, y veras vn monasterio de sant Francisco, y mira ala agua aguzo, y quando este monasterio pongas al Nor Noroest yras dechecho entre las dos puntas derecho al monasterio, y quando seas dentro las dos puntas vete por media canal y pasa delante la villa al traues del muelle, esta entrada Es Suest y Oest Noroest, por causa de vn banco que esta en medio que queda seco de baxa mar, por esso es puerto de marea, algunas vezes se mudan quando la montaña de partes del Oest de las tres montañas de Mongalban tuieres al Noite entonces tendras a Yoela al Noite.

Otro si quieres entrar en Corca sabe que es a quatro leguas de Yoela mas al Oest, y ay seys leguas del cabo viejo mas al Est, y auras por conoçencia vn islote que es a dos leguas de Yoela, y otras dos de Corca, y es mas redondo q no el de Yoela, y azen los illores Noiest y Suduest quarta del Est Oest, y este islote de Corca tiene recueltas al Oest Suduest en media legua, y para te guardar de las islas y recueltas lleva descubierta el islote de Yoela de parres de la mar deste illore, y no ayas miedo en buca de la abra. De partes del Oest de la abra veras vn hermoso cabo roxo y baxo, en la ribera toda la tierra es llana, y como descubrietes la abra ve dētro los dos tercios de la entrada de partes del Oest, y la tercia parte del Est das vn poco de arriun ala punta, porq̄ tiene vna al Sur, y vete ansi y no ayas miedo de ninguna cosa, pero sabe que en medio de la entrada yaze vn banco que no ay de baxa mar mas de vn braça y media, y por partes del Est hallaras diez o doze braças, y dentro hallaras veynte braças, y quando seas en las veynte braças seras dentro, y trae la sonda de abbor de las quatro o cinco braças por causa de vn banco que echaras la ancla en seys o siete braças al traues del passage, y si quisietes entrar seria

## LIBRO SEGUNDO

ba delante la villatoma leman , la conoçencia deste puerto es que tiene vn bosque encima la montaña, y no ay en toda la costa otra tal.

Sabe que acerca la abra de Quinquala de partes del Oest estan dos islotes y otro mas pequeño, y de tierra dellos ay buena anclazon, y si fueres alla dexalos de ababor, y pesa en quatro o cinco braças, y si passas de tierra destes islotes guardar te has de vna baxa que esta de fuera.

Si quisieres entrar en Quinquala sabe que de partes del Est del cabo viejo yaze Norte y Su, el cabo con la entrada ay vna legua, y auras por conoçencia del cabo viejo que se le mas alamar que ninguno que es cabo baxo, y sobre el dicho cabo veras dos castillos que estan juntos como con otros que semeja vn nao que va ala vela en todas las velas, y al derredor del veras vnas casás, y estos dichos castillos no veras siendo derecho del mismo cabo Norte y Su, poner los has passade vna parte y otra de partes del Est o del Oest del dicho cabo, tiene el dicho cabo en la frente de la parte de la mar vna piedra blanca, y si vas del dicho cabo a Quinquala pon el cabo al Su y vete al Norte e iras en buelca de la abra y en descubriendo la abra, luego veras vn castillo dentro del puerto que esta de partes del Est y vete derecho pero cata que en la entrada del puerto ay vna baxa en la primera punta de partes del Este, y para te guardar della, dex los dos tercios de la entrada de partes del este y la tercia parte de partes del Oest y vete dentro para saues quando seras al traues de la baxa tu veras dos yslotes de partes del Est el mas cercano de tierra es el mas pequeño, y este mas pequeño quando juntares con la punta seras al traues de la baxa y despues que seas



dentro de la baxa dexa los dos tercios de la canal de partes del Oeste y la tercia parte del Este por causa que se fe haze playa en la parte del Oeste y vete dërro y posaras delante el castillo o mas arriba en cinco o six braças, y si por ventura no quizes entrar dentro el puerto largaras en la abra y dexa los dos tercios de partes del Est, y pola en las diez o doze braças, y sabe que yaze este carreio Norte y Su quarta del Noroesty Suest.

Sabe que si vienes de partes del Est en busca de esta abra de los islotes de estibor, y no te acerques a la primera punta que dicho tenemos hasta que descubras la abra, y veas el castillo, y despues vete dërro como dicho es, emperro guardate de vna baxa q̄ es al traves dela punta del boscaque que esta dela parte dela abra a longor de vn tiro de piedra.

Sabe que entre el cabo viejo y los siete castillos mas al Oest del cabo viejo ay vna grande abra, y si vienes de la mar en fuera y ras cerca dela tierra de ababor dando arzun ala tierra quanto quizeres por la otra parte todo es suzio, y yendo ansi de luengo veras c̄si delante vna punta en la tierra de ababor, y es la punta baxa y negra, y ras derccho a ella, y dar le has arzun de vn ajuste o mas, y ay veras vna sablera y surge en ocho. o nueue braças, pero paramientes que sea la primera abra mas cercana al cabe viejo, por que mas al Oest esta tambien, y ay otra que semeja a esta, y no te enganas por ella.

Sabe que antes de llegar en Siete castillos a tres leguas mas al Este ay vn puerto que se llama Condol, y este puerto tiene por conoçencia vna isla, y la abra que lo

## LIBRO SEGUNDO

llama como sancta Clara, y yras derecho a ella, y dexalas por ababor, y yras entre ella y la torre y surgiras en la ceta della en siete o en ocho braças.

Sabe que entre este puerto y los siete castillos ay otro puerto que se llama Puerto ventura, y es ados leguas de ti Melaga, y entre los dos veras vna grande isla y posa por parte delamar della, y despues en vn golfo alla veras vna isla redonda que hasta en la entrada de Portoventura, yaze la entrada Nor Nordest y Su Suduest, y tiene por conoçencia en la entrada vna casa que semeja ermita, y esta punta mas adelante ay vnos castillos y echa vna punta azia el Suduest yras dentro por media canal, y surgiras donde quisiere, y entrando dexaras la isla por ababor.

Sabe que de los siete castillos al cabo de Clara ay cinco leguas, y en este camino es el puerto de Valintimor que es a tres leguas de siete castillos, y dos leguas de siete castillos cabo de Clara al Nordest quarta del Norte del cabo de Clara, y quando seas tanto auante doblaras luego el castillo yaze la entrada Norte y Su. Para yr dentro dexa los dos tercios ala parte del Est por te guardar de vna baxa que es en la punta de ver el Est en la de mas adentro de las dos, quando seas dentro las dos yras del luengo de la tierra de ababor daras vn poco de arrun alas puntas y surgidores, y surgiras dentro del monasterio juto la ceta en tierra y amar rar te has al Est Oest en siete o ocho braças, y sabe que en el medio de la abra mas al Norte ay rocas cubiertas, y algunas parecen de baxa mar.

Yten si quisieres posar en el cabo de Clara de vendabal posaras en las partes del Est, y junto ala tierra alas veynte y cinco braças toda esta parte es sana, pero ay grande agua, y no ay abngo sino hasta el Oest Suduest.

Yten si quisieres posar en el cabo de Clara cõ viento Nor

dest posá delante vn castillo que está en la Isla y no ay otro sino aquel posá en diez odoze braças.

Yten el cabo de Clara tiene por conoçencia que el mismo es Isla, y tiene al Sudueste vn farillon q̄ tiene por nombre Fastanay y este Fastanay y la entrada de Corcan yazen NortNoroest y Su Suduest roma del Noroest.

Yaze el cabo de Clara e Corcan Noroest y Suest quarta del Est Oest tres leguas, este puerto de Corcan tiene en la entrada vn Istote de partes del Oest Suduest y dexar loas de ababor y descubre la entrada que jaze Est Oest y para yr dentro vete por media abra dando arrun a las puntas, y quando seas dentro echa la ancla donde te pareciere.

Si quisieres posar de ver tierra de cabo de Clara para Balentimor o para Corcan puedes posara tu plazer que es seguro.

Si quisieres entrar en Brian sepas que estas tres leguas de partes del Est Nordest de Yrzey ya quatro del cabo de Man derecho al Nort e abras por conoçencia q̄ se haze con entre cabo de Man y Brian dos grandes abras, y sepas que has de dexar la abra q̄ se haze mas afuera y has de yr derecho ala tierra del Norte, y despues que descubras la abra de Brian veras vn castillo alto blanco que tiene çasas al rededor yaze la entrada Nor Noroest y Su Suduest y si vienes de partes de Yrzey vete a luengo de la tierra que toda la tierra es sana y no descubras la entrada hasta que seas tanto abante como ella y como seas tanto abante ipego veras el otro castillo y vete derecho dentro sepas que en la entrada ay vna baxa y es al traues de dos farillones y vete por medio del dexando la baxa por eslibor es mejor entrada y mas largay posá en vna senada que se haze de partes del Oest y no vayas derecho al castillo mas arriba sin sauer nuevas del puerto.

## LIBRO SEGUNDO

¶ Yten si quisieres entrar en Hurcey , sepas que tiene dos entradas y la entrada del Suest es la mejor y toda la abra es segura y vete por media barra en las cabañas de los pescadores echa la ancla , y si quisieres bien puedes dar el proyz a la isla, mas mejor estaras a dos anclas y sepasq la entrada del Noroeste es angosta y ay vna baxa en el mas angosto de la entrada en medio camino donde surgen las naos y de la boca de la entrada y para te guardar desta baxa entrando como saliendo dexa los dos tercios de la abra al Certan y el otro tercio a la Isla y no ayas miedo della ni para entrar ni para salir, por esta entrada del Noroest has menester buen viento que te sirua para gouernarla nao; por que ay grande corriente y ay grande agua es la entrada angosta y puedes peligrarte

¶ Iten si quisieres entrar en san Miguel que se dize Bralchin, sepas que esa quatro leguas de Hurezi y sirua de partes de Hurezy y vete a luengo de la tierra de Estibor e yendo veras dos islotes grandes y el que mas esta a la mar es mejor y estas islas han de quedar por partes de Estibor y como seas tanto auante como estas yslas ve adentro la abra que es grande, y delante veras vna isla y vete derecho a ella, y dexa la de ababor y posa tras esta isla en quatro o en cinco braças.

¶ Iten si quisieres entrar en Hareselin sepas que es a tres leguas de san Miguel por la parte del Norte tiene vn cabo gordo y vete dentro al abrigo del dicho cabo gordo y posadentro al abrigo traues de las cabañas.

¶ Iten si quieres posar en el Bentri, sepas que yaze el grã Quelme con la entrada del Bentri Norte y Su quarta del Nordest y Suduest ay seys leguas con el cabo de Atreelin Norte y Su tomando del Nordeste y Sudueste ay quatro leguas.

Sepas que vna legua de Venti y Estruquelay, en el camino ay vn Isote de grandos de vn tonel y de plomar de aguas viuas no se descubre sino vn poco y es de la tierra a alongor de vn tiro de ballesta, y si quisieres entrar en este puerto yendo de los Brasqueys a luengo de la costa, luego descubriras la abra e yendo descubriendo vete que no tienes recuesta ninguna y posa adelante la punta y la otra dentro si quisieres yr con la sablera porque en la segunda punta ay reuado y dañarias los cables y posa en siete o ocho braças.

## CAP. QVINQ. QVINTO.

### DE LAS ENTRADAS Y CONOCEN- cias de Las dichas Costas.

(3)



Si quisieres entrar en Hismiruyque yēdo de los Brasqueys luego veras vn castillo y posa delante dexando-le por Estiber yras a luengo de la tierra, a longor de tres cables o menos por re guardar de algunas baxas que ay, e yendo así veras las tres hermanas que son tres montañas en las riberas de la mar, y estan la vna con la otra Nordeste y Sudueste y al pie de la hermana que esta mas al Nordeste es Esmeunque y para yr dentro daras Arran a la hermana por esta que ay vna baxa que sale bien a la mar vnajuey quando dieres arran al cabo de elator obra de vn cable y medio yras dentro posaras delante unas choças en el bo e hūete braças que toda la barra es vna.

It si quisieres entrar en la ribera de Limiré, entraras por media broa q̄ toda la abra es sana, e yras el rio arriba al Est quarta del Nordeste hasta la Isla sancta, la qual yaze siete leguas el cabo arriba, y quando ouieres la Isla sancta sepas que la isla tiene vna torre alta y redonda, como mastil de nao, y dexaras la isla de ababor dandole espacio a la punta, y posaras en las siete braças y tomaras leman, si quisieres yr a Lemenque, ay quize leguas.

Iten si quisieres entrar en Galbay; sepas que tiene tres Islas que se llaman las islas de arenas, y por entre todas puedes entrar saluo por la isla que es mas al Certã y la otra que es junto a ella dever Oeste que ay malas baxas, y por las otras tres entradas con viento largo cõ buẽ viêto puedes yr al Est, y quando vieres la villa vete al Est Nordeste, y dexaras la isla de ababor, y vete aras de la punta de la isla al Suduest quarta del Oest, y posaras en seys braças.

Iten si quisieres conocer al Escosin', sepas q̄ es vna isla la qual se llama a fuera en el camino de Norte y Su dentro los Brasqueys y el cabo de Aquil, para conocer la isla sepas que es isla grande, y tiene de partes del Noroest vn farillon que pende contra la isla y el cabo, y de la isla dever el Nordeste se haze en bronque como Porlan hazia el farillon, y si quisieres posar ve dentro la isla.

Sepas que el cabo de Aquil, tiene de partes de la mar dos farillones. El vno es como a dos leguas dexer el Nordeste, y el otro a tres leguas del otro cabo, y sepas que ay buen passage entre los dos y el mismo cabo es tierra alta mas alta de toda la costa, y nra tiene al Este Nordeste de si dentro el golfo vn buen puerto a tres leguas del, y para auer de conocer, Sepas que al Norte Noroeste del cabo de Aquil ay vnas Islas y otros farillones, y dexaras todos estos de partes de ababor e yras a luengo de la tierra de aba

bor y veras vna parte delgada y en llegando a la punta descubriras toda la abra, y yras para adentro, que no ay recelo de ninguna cosa, y posaras donde te pareciere en diez o doze braças, y si quisieres yr mas adentro veras de ver el Nordest como vna legua y media vn castillo, y alli puedes yr, y puedes entrar en las cinco o seys braças reniendo el castillo al Nor Noroest, y sabe que toda la barra es sana y limpia.

Si quisieres conocer el cabo de Telin sabe que es tierra alta y grandes montañas, y de pates de Chirigoy y Cababec es grande golfo que parece la tierra de cabo de Telin, sabe que tiene vna isla llana y puedes passar por entre la isla y el cabo por medio carrero por onze o quinze braças.

Si quisieres entrar en el puerto de Telin sabe que es a dos leguas al Est de la dicha isla, y para auer de entrar en este puerto, y yendo de la isla veras vn cabo gordo bien vna legua y veras vn cabo delgado y se hazé como de torres, y en treeste cabo delgado es la entrada del puerto de Telin a medio camino, y quando fueres de la dicha isla no dexes yr a luengo de la tierra de ababor, y quando seas al traues del dicho cabo gordo veras entre ti y el dicho cabo gordo q se haze como cortado, y al pie del es la entrada yete dentro y posaras al traues de la Yglesia antes que llegues al vilage porque es planera y posaras en cinco o seys braças, pero sabe que este puerto es para quien quiere venir al Su.

Yren deste cabo llano que parece torres como media legua ay vna isla Est Oest y más vna legua y media, deste cabo delgado veras vna punta la qual es de ver el Suduest de Cababec, y entre esta punta y el cabo delgado ay vna grande barra, la qual parece que ay puerto, pero no te engañes, y sabe que entre esta deve el Suduest de Calabec, y en esta isla ay vn lazier que las mas vezes parece, y para mientes a este y puedes passar por entre lazier y el Certan que a lo me-

nos de cinco o seys braças assi mismo puedes passar entre la isla y el Acier. Este Acier de partes dela isla no tiene re-  
 cuesta ninguna, y quando fueres en la punta que diximos  
 que es de ver el Suduest de Calabec veras vn castiño que se  
 llama el castiño de Banqueyn, y este castiño dexaras por  
 partes de estibor, y daras a luengo dela banda de ababor al  
 Norte o como te pareciere, y yendo assi a luengo dela tier-  
 rade ababor luego descubriras la entrada, pero toda via y-  
 ras a luengo dela banda de ababor, y desque descubrieres  
 la entrada toda via yras a luengo dela banda del Nor No-  
 roest, y posaras delante el village cercanda todas las pun-  
 tas en vno hallaras donde te pareciere, y de la isla dela pū-  
 ta dela entrada yras como al Est Nordest, y este Acier es  
 entre la punta delgada de ver el Suduest, y el cabo delga-  
 dollano parece al cabo de Torres por tierra dela dicha isla,  
 tambien ay passage seguro, y posa dentro el puerto en diez  
 o ocho braças, y si quisieres yr mas adentro dela villa se  
 haze vn. punta de Corra, y dentro desta punta posaras en  
 buen lugar.

## CAP. QVINGVA. SEXTO

DE LOS BRACEALES PARA EL QUE  
 va a buscar la costa de Irlanda delas islas de hasta Hu-  
 rocy el camino de Norte y Su.

**R**imeramente si fueres Norte y Su de las islas  
 de Saltes hasta el cabo viejo, en estas veyn tey  
 quatro leguas sabe que delas cien braças ay a  
 la tierra sesenta leguas, y delas ochenta braças  
 ay quarentay cinco leguas, y delas setenta braças veyn tey  
 quatro leguas, y delas cinquenta braças doze leguas, y de  
 las quarenta braças siete leguas, y delas treyn tey tres  
 o quatro leguas. En esta derriota haras gran camino, y baxa-  
 ras poco por legua vna braça, o a lo menos braça y media, y  
 en esto te auisaras que eres de partes de. Est del cabo viejo



Yten si fueres Norte y Sur de cabo viejo sabe que de las cien braças auras a la tierra cinquenta leguas, y de las ochēta braças quarenta leguas de las setenta braças treyn ta leguas y de las sesenta braças veynre leguas, de las cinquenta braças diez leguas, y de las quarta cinco leguas, y de las treyn ta y cinco tres leguas, por esto se entiēde no passando del cabo viejo al Oest.

Yten si fueres del cabo viejo al cabo de Clara en estas diez y seys leguas de las cinquenta braças auras a la tierra treynre leguas, y de las ochēta braças veynre leguas, y de se xenta diez leguas, y de las cinquenta quatro leguas. Esto se entiēde antes de llegar Norte y Sur. Del cabo de Clara ha llaras sesenta braças, y no auras dos leguas.

Sabe que si fueres de partes del Oest del cabo de Clara hasta Vizey, de las ciē braças auras a la tierra veynre leguas y de las ochenta diez, y de las sesenta quatro ocinco leguas.

Yten ninguna nao se debe abaxar desde las islas de Saltes al cabo viejo de noche o con cerrazon a menos de weyntā o treyn ta y cinco braças.

Sabe que al Sur Suduest del cabo de Clara treyn ta leguas ala mar hallaras sesenta braças y vasa y tēdras a Sorlinga al Est Nord est romando del Est dos leguas.

Yten del cabo viejo al cabo de Clara no te abaxes a menos de quarenta y cinco o cinquenta braças, del cabo de Clara hasta Vizey y hasta las braças dichas no te abaxes a menos de sesenta braças, esto se entiēde de noche o de cerrazon no auēdo vulto a la tierra.

Si fueres en busca de la costa de Irlanda y fueres en el pa rage de Voela a Gatsurda, sabe que yendo en busca de la tierra abaxaras vna braça por legua, y si fueres en el para ge de este cabo viejo de Quincala abaxaras vna braça y me dia por legua, y si fueres en el parage de Siete casti llos abaxaras dos braças por legua, y si fueres en el para ge del cabo de Clara tambien abaxaras dos braças

por legua, y yendo en busca de Vrcey abaxaras tres braças y media por legua, y esto se entiende en entrando en la entrada del banco yendo derecho al Norte assi sabras en en que parage vas.

Sabe que en derrota de Yocla y Gatafunda dura la vasa delas sesenta y cinco braças hasta las quarenta y cinco sobre Vrcey, en las ciento y diez braças hallaras vn banco de arenablanca y prieta, y auras ala tierra veynte y dos leguas.

## CAP. QVING. SEPTIMO

### DE LOS BRACEAGES DE LA

costa de Irlanda para quien va  
de España.

**S**abe que vna nao q parte de Finisterre y quiere yr en busca del cabo viejo, corre cien leguas al Norte, y despues roma la quarta del Nordeste y yta en busca de cabo viejo en la derrota Nordey Sur de Yocla y de Gatafunda, y si fueres y hallares en la entrada del banco cien braças auras ala tierra sesenta leguas, y la sonda es gruesa y suzia, y si hallares ochenta braças y hallares vasa ala tierra auras quatenta y cinco leguas, y de las setenta braças auras ala tierra treynta y ocho leguas, y de las sesenta y cinco braças a la tierra veynte y cinco leguas, y de las cinquenta braças auras ala tierra diez leguas, y de las treynta braças auras ala tierra tres o quatro leguas. En esta derrota haras gran camino y abaxaras poco por legua vna braça, o lo mas vna y media, y en esto te auisaras que eres de ver Oest del cabo viejo, y en este parage de las ochenta braças hasta las sesenta hallaras vasa, y la sonda no

traeras señal más que sino diez fondeos; y por esto las maestres que vayan al Norte, por que no te abaxes de otra vieta de Gatafunda, o de las islas de Saltes, y sabe que en esta dicha v. sa de Yocla, hallaras falla fonda.

Sabe que si fueres Norte y Sur del cabo viejo y fondeays diez braças entonces seras en la entrada del banco, y aurás ala tierra cinquenta leguas, y la sonda sera gruesa como longido, y yendo en esta derrora y siglando diez o doze leguas abaxaras vna braça y media por legua, y en las ochenta braças hallaras la sonda sable menudo, y aurás ala tierra treinta y ocho leguas, y de las setenta braças aurás ala tierra treinta y dos leguas, y de las quarenta braças aurás ala tierra cinco leguas, y de las treinta y cinco aurás a la tierra tres leguas.

Sabe que via nao que parte del cabo de Finisterre para yta Irlanda, y va a buscar el cabo de Clara o, a los siete castillos, y fondeares en la entrada del banco las cien braças aurás ala tierra veinte y cinco leguas, y la sonda sera gruesa como cascajos mezclados con sable negro, y de las setenta y cinco braças aurás a la tierra ocho o nueve leguas, y de las cinquenta braças quatro leguas, ninguna nao no se de ne de baxar del cabo viejo hasta el cabo de Clara de noche o con cerrazona menos de cinquenta y cinco braças o cinquenta braças.

Y ten si fueres de ver Oest del cabo de Clara en la entrada del banco y fondeares ciento y veinte braças aurás a tierra veinte leguas y hallaras sable prieto y menudo, y de las ochenta braças aurás ala tierra diez leguas, y de las setenta braças ala tierra tres leguas o quatro, y la sonda sera sable prieto, y sabe que ninguna nao no se deue abaxar siendo en el parage de Vicoey y entre el cabo de Clara y Brasquey a

menos de setenta brazas.

Sabe que comenzando de Bayona de Gascoña hasta los Brasqueys yaze el banco Noroest y Suest dozientas y treynta y cinco leguas.

## CAP. QVINO. OTAVO

DE LAS DERROTAS Y TRAVESIAS

dende Islanda hasta Ostelanda.

**Y**Azen Vualquera y Dernusa Sudueste Nordeste nouenta y vna leguas.

Vualquera y Scutenes Norte Su ciento y quatro leg.

Norteuarte y Reue ochenta y dos leg.

Derausa y Borenuif Norte Su setenta y siete leg.

Dernusa y Barto oest Suduest Este Nordest setenta y siete leg.

Dernusa y Holms Nor nordest Su Suduest ochenta y vna leg.

Holden y Mars diepa Suduest quarta al Su quarta leg.

Bouenberga y Elba que es el rio Albi Nor Noroest.

Heylichlaor, Riepa Este Nordest diez y nueue leg.

Elbe y Heylichlant Sudueste quarta al Este siete leg.

Dernusa y Holm Sudest Noroest doze leg.

Holm y Robbecluyt Nordest feys leg.

Robbecluyt y Harthals Nordest quarta al Este tres leg.

Harthals y Scaghen Suduest Noroest feys leg.

Scaghen y Vuadero Nor Noroest diez leg.

Scaghen y Marsran Este Nordest diez leg.

Marsran y Niden Suduest quarta al Su feys leg.

Niden y Vuaderberghen Suduest Nordest quatro leg.

Vuaderberghen y Col Su quarta al Este nueue leg.

Scaghen y Vuaderberghen Oest Noroest, Este Sudest.

Col y Anouitit Sudest quarta al Su feys leg.

Anouitit y Frintes Sudest Noroest feys leg.

Bordenholm y Reefcol Este quarta al Norte veynete leg.	20
Bordenholm y Colberghen Sudeste Noroeste doze leg.	12
Scaghen y Leson Sudeste quarta al Este seys leg.	6
Leson y Anout Sudeste Noroeste siete leg.	7
Anout y Lappelande ocho leg.	8
Col y Eisenur quatro leg.	4
Eisenur y Reefhol Su quarta al Este quatro leguas.	4
Bordenholm y Vasterbo Leste quarta a Suca terze leg.	14
Ryfhoeft y Heel quatro leguas.	4
Heel y la Ciudad de Dantzique quatro leg.	4
Bordenholm y Laesmonde Sudoeste Noroeste diez leg.	10

## CAP. QVINQVA. NONO

De la Costa y trauefias de Ostelanda.

<b>D</b> E Ertsholm a Hochburg ay de trauefia por la buelta del Noroeste treyneta y ocho leg.	38
De Hochburg a la costa de Gothlandia veynete.	20
De esta costa a Dagherhort ay diez y ocho.	18
De Hochburg a Bordenholm Noroeste quarta al Norte.	40
Yazen Hochburg y Heel Norte Su treyneta y seys leg.	36
Yazen Ostergaerte y Vuinda Este Oeste diez y ocho le.	18
Yazen Dagherort y Suueloit, Norte quarta al Oeste.	50
Heel y Vuissel Su quarta al Este quatro leg.	4
Bortholm y Ertholm Su quarta a Estrechos leg.	2
Yazen Ryfhofda y Vuinda Noroeste quarta al Norte.	52
Yazen Seuenberg y Vuinda Norte quarta al Este.	14
Yazen Vuintwanc y Ismond Este Sudeste dos leg.	2
Bordenholm y Colberghen Sudeste Noroeste doze le.	12
Bordenholm y Dorubos Sudeste Noroeste.	14
Bordenholm y Someshauen ocho leg.	8
Ismond y Flaestaboen Sudeste Noroeste doze leg.	12
Yazen Mben y Gualt, orref Su Sudeste una leg.	

## LIBRO SEGUNDO

Miffonde y Ro. oñuuyque fiete leguas.	7
Roñuuyque y Teruuymer fiete leguas.	7
Teruuymer y Lubeque ocho leguas.	8
Yaze la punta Oriõtal de Bortholm como vamos a Vuindmõda Sudoest quarta al Oeft, ay de trauesia nueue le.	9
Yazen Botthollem y Hobburgo como vamos en demanda de Gotlandia Nordeft Sudoest y ay de trauesia treynta y fiete leguas.	37
Yazen Hobburgo y Oftergade Nordeft quarta al Norte diez leg.	10
Yazen Oftergade y Faro Nordeft Sudoest ocho leg.	8
Yazen Oftergade y Daguerort Nordeft quarta al Norte veynete y feys leg.	16
Daguerort y Sibernes Nordeft Sudoest cinco leg.	5
Sibernes y Dedesholm Nordeft Sudoest.	6
Yazẽ las islas Odesholm y Narguen Es Nordeft feys leg.	6
Yazen Narguen y Reuel tres leg.	3
Yazen Norden Borthollem y Vuinda Nordeft quarta al Este sesenta y fiete leg.	67
Yazen Vuinda y Domenes Nordeft quarta al Este doze leguas.	12
Domenes y Ry yazen al Sudoest Noroest quinze leg.	15
Domenes y Runon Nordeft Sudoest feys leg.	6
Runen y Ry Sudoest Noroest doze leg.	12
Runen y Quin isla Est Nordeft ocho leg.	8
Sorchholm y la isla Sorchholm Nordeft Sudoest tres leg.	3
Sorchholm y Parno Nordeft quarta al Norte quatro leg.	4
S. Vuidh y Ottuanoelãt Nordeft Sudoest veynete y vna le.	21
Sant Vuique y Bordenholm Nor Nordeft catorze leg.	4
Sudernorden y Carclifõ Nor Nordeft diez y ocho leg.	18
Carclifõ y la villa de Vuibbu Norte quarta al Este.	12
Vuibbu y la isla de Godquesant Nort Nordeft doze.	12

Godquesant, y Dagherort Nordeste quarta al Est. diez y ocho. leg.	8
Dagherort y vuodescol Nordeste Sudueste. cinco leg.	5
Daghuecort y Oefel que es vna isleta Nordeste Suduest. quinze leguas.	15
Narguen y Reuel, tres leguas.	3
Narguen y Roghe, quatro leguas.	4
Roghe y Vuodesholm, tres leguas.	3
Vuodesholm y Sibernes seys leguas.	6
Sibernes y Daguerort, cinco leguas.	5
Luserort y Domefnes, doze leguas.	12
Luchstede y Deermen e l costea diez y nueue leguas.	19
Dermemel y Seuenberguen costea al Nornoroest. ocho leguas.	8
De Dermemel y Luserort yazen veynte y siete leguas.	27
Traue. y Femerē nueue leguas.	9
Buyten y Estabuytē Nordeste quarto al Norte diez leg.	10
La Isla Languelant e ostea al Norte seys leguas.	6
Languelant y Espro Nor Nordeste. tres leguas. 3 aquí en Espro ay cauallos siluestres.	3
Espro y Ryms jazen Noroest quarta al Norte tres leg.	3
Ryms y Rysones Norte quarta al Oest cinco leguas.	5
Ryssonos y Rero Nor Nordeste quatro leguas.	4
Steuenhofr y Zebuy Norte quarta al Oest, diez leg.	10
Zebuy y Scaguaen Norte quarta al Leste seys leguas.	6
Elsenuira y Reoshol Su quarta al Este cinco leguas.	5
Draquero y Esteden Su quarta al Oest quatro leguas.	4

Las costas y trauefias deste capitulo fō sacadas de vn libro de de rotas escrito en la lēgua Flamēca q̄ porno e òtenerse ē el mas particularidad dela q̄ aquí se pone no vā las derotas y trauefias. A cū spidas como podria desear el curioso lector

## CAP. QVINGVA·NONO

DE LAS TRAVESSIAS DE LA MAR  
de España en camino de Norte y Su.

<b>A</b> Turiana y el cabo de Clara yazen Norte y Su ay ciento y sesenta y ocho leguas, y en esta derrota yras entre el cabo de Clara y Sierecillos. . . . .	168
7 Priory el cabo viejo Norte y Su ciento y sesenta y dos leguas, y yras en esta derrota tres leguas del cabo viejo. . . . .	162.
Barias y Gatafunda vñse Norte y Su ciento y sesenta y tres leguas, y en esta derrota yras de ver Oest de Gatafunda tres leguas. . . . .	163
Tapia y Sorlinga yaze Norte y Su ciento y quaréta leg. . . . .	140
Las peñas y Sayn Norte y Su ay nouenta y cinco leguas to ma dos leguas de Nordest y Suduest. . . . .	95
Villa viciosa y Ontanaot Norte y Su nouéta y seys leg. . . . .	96
Llanes y Pezmarc Norte y Su nouenta leguas. . . . .	50
San Vicente y Claran yazen Norte y Su ochenta y ocho leguas. . . . .	88
El cabo de Lata y Groya Norte y Su ochéta y cinco leg. . . . .	85
Santoña y Bela isla Norte y Su ay ochenta leguas. . . . .	80
Machichaco y Vjas Norte y Su sesenta y cinco leg. . . . .	65
Guertaria y las Ballenas Norte y Su sesenta leguas. . . . .	60
Sant Sebastian y sant Esteuan de Arcos yaze n Norte y Su cinquenta y ocho leguas. . . . .	58
El Híguer de Fuenterrabia y Sardinero Norte y Su ay cin quenta y tres leguas. . . . .	53
El Híguer de Fuérrabia y la entrada de Bayona Nordest y Suduest quarta del Norte y Su ay nuéuo leguas. . . . .	5



## CAPITVL·SEXAGESIMO

## DE LAS TRAVESSIAS EN CAMINO

de Norte y Su quarta de Nordest  
y Suduest.

**A**ze el cabo de Turiana y las islas de Saltes Nor  
tey Su quarta del Nordest y Suduest ay ciento  
y ochenta y cinco leguas. 185

Prior y Sorlinga Norte y Su quarta del Nor  
dest y Suduest ay ciento y quarenta leguas. 140

La Balsa y Vxente yazen Norte y Su quarta del Nor  
dest y Suduest ay ciento y ocho leguas. 108

Las peñas y Pezmarc yazen Norte y Su quarta del Nor  
dest y Suduest, ay nouenta leguas. 90

Sant Vicente y Bela isla yazen Norte y Su quarta del  
Nordest y Suduest ay ochenta y tres leguas. 83

Santeñay Vjas yazen Norte y Su quarta del Nordest y  
Suduest ay setenta leguas. 70

Machichaco y la isla de Rey yaze Norte y Su quarta del  
Nordest y Suduest setenta y tres leguas. 73

Motrico y las Aynas de Burdeos yazen Norte y Su  
quarta del Nordest y Suduest quarenta y ocho leg. 48

## DE LAS TRAVESSIAS EN CAMINO

de Nor Nordest y Su Suduest.

## LIBRO SEGVND O

Turiana y Falanua Nor Nordest y Su Suduest ciento y cinquenta leguas.	150
Cecarga y Hucher yazer. Nor Nordest y Su Suduest ay ciento y quinze leguas, y passaras de Vxete tres leg.	115
Prior y la punta de Sayn Nor Nordeste y Su Suduest ay ciento y quatro leguas.	104
Barias y Montanaor Nor Nordest y Su Suduest ay ciento y dos leguas.	102
San Cibrian y Pezmare Nor Nordeste ay nouenta y ocho leguas.	98
Ribadeo y Glaran yazen Nor Nordest y Su Sudueste, nouenta y cinco leguas.	95
Las Peñas y Bela isla yazen Nordeste, y Sudueste, ay ochenta y cinco leguas.	85
San Vincente y Vjas yaze Nor Nordest, y Su Suduest, ay setenta y cinco leguas.	75
Sanct Ander y el cabo de llara con las barjas de Olona Nor Nordeste, y Su Sudueste, ay setenta y quatro le.	74
Santoña y el Pertux de Antrochia, Nor Nordeste, Su Sudueste sesenta y cinco leguas.	69
Machichaco y las Aynas de Burdeos Nor Nordest y Su Suduest, quarenta y ocho leguas.	48

### DE LAS TRVESIAS DE NORDESTE Sudueste quartade Norte y Su.



Rimeramete yazen Cecargay Pezmare, Nor Nordeste y Sudueste quarta del Norte y Su ay 11 leg. onze

Prior y Glara, yazen Nordeste y Sudueste

quarta del Norte y Su ay ciento y ocho leg.	108
Bariay Greyayazer Nordest y Suduest quarta del Norte y Su, ay ciento y quatro leguas.	104
San Ciprian y Belaiffayazé Nordest y Suduest quarta del Norte y Su ay noventa y seys leguas.	96
Torres y Vias Nordest y Suduest quarta del Norte y Su, ay setenta y ocho leguas.	78
Riba de Selia y las berjas de Oloré Nordest y Suduest quarta del Norte y Su ay setenta y siete leg.	77
Llanes y las Ballenas yazer Nordest y Suduest quarta del Norte y Su, ay setenta y dos leguas.	72
El cabo de Quexo y las Aynas de Burdeos Nordest y Suduest quarta del Norte y Su, ay cinquenta y seys leguas.	56

TRAVESSIAS DE NORDEST  
y Suduest.

<b>P</b> rimera mente Ceçarga y Belaiffa Nordest y Suduest ay ciento y quinze leg.	115
Liberoy Vjas Nordest y Suduest noventa y dos leg.	92
Las Peñasy sant Estuan de Arcos Nordest y Suduest ay ochenta y dos leg.	82
Estaçones y el pertux de España Nordest y Suduest setenta y ocho leguas.	78
San Vicente y Cordan Nordeste y Suduest ay setenta leguas.	60

TRAVESSIAS DE NORDEST Y  
Suduest quarta del Est Oest.

<b>P</b> rimera mente Ortigueras y las Ballenas Nordest y Suduest quarta del Est Oest ay ciento y ocho leg.	108
---	-----

## LIBRO SEGUNDO

ste y Su ay cinquenta leguas.	50
Isla de Bas y los Casquetes Nordeste y Sudueste quarta del Norte y Su ay veynte y ocho leguas	28
Los Casquetes y las agujas yazen Nordeste y Sudueste quarta del Norte y Su ay veynte y vna leguas.	21
çuldelaga y la ciudad yazen Nordeste y Suduest quarta del Norte y Su ay veynte y ocho leguas.	28
La Oga y Beochep yazen Nordeste y Sudueste quarta del Norte y Su ay veynte y siete leguas	27

### TRAVESIAS DEL NORDESTE

Sudueste.

<b>P</b> rimera y Vzent y Porlan yazen Nordeste y Sudueste ay cinquenta y seys leguas, y toma del Nordeste tres leguas.	56
El Fotno y las agujas yazen Nordeste y Sudueste ay sesenta leguas y ay passaras fuera de los Casquetes quatro leguas.	60
El Cabo de Toro y los Casquetes yaze Nordeste y Sudueste ay veynte y tres leguas.	23
Baraict y Beochep yaze Nordeste y Sudueste ay treynta leguas.	30

### TRAVESIAS DE NORDESTE Y SUDUESTE quarta del Oeste

<b>V</b> Xente y los Casquetes yazen Nordeste y Sudueste quarta del Est Oeste ay cinquenta leguas.	50
Los Casquetes y Beochep yazen Nordeste y Sudueste	

quarta del Este Oeste ay quarenta leguas y toma del Este Oeste dos leguas.

40

Barralet y Saocater, yaze Nordeste y Sueste quarta del Est y Oeste ay cinquenta leguas.

50

### TRAVESSIAS DE NORT Y SV

quarta del Noroest y Suest.

**P**rimeraamente Estaples y Dobra yaze Norte y Su quarta del Nordeste y Sueste ay treze leguas.

13

Diep y Guinçalazeos yazen Norte y Su quarta del Noroest y Sueste veynte y vna leguas.

21

El cabo de Caoz y Cafonda Norte y Su quarta del Noroest y Sueste ay veynte y tres leguas.

23

Barralet y las ayustas Norte y Su quarta del Noroest Sueste veynte leguas.

20

Renuy y Porlan yazen Norte y Su quarta del Noroest y Sueste ay veynte y ocho leguas.

28

Galban y el cabo de Kama Norte y Su quarta del Noroest y Sueste veynte y nueve leguas.

29

Vxente y Longaneos yazen Norte y Su quarta del Noroest y Sueste ay treinta y dos leguas.

32

### TRAVESSIAS DE NOROEST

y Su Suest.

**B**olña y Dobra yazen Nor Noroeste y Su Sueste ay diez leguas.

10

La Folla de Cay y Ramaneos yaze Nor Noroest y Su Sueste ay quinze leguas.

15

Diep y Castrille de Feñebre se Norte Noroest y Su Sueste ay veynte y dos leguas.

22

## LIBRO SEGUNDO

Braflet y Santa Elena Norte y Su ay veynce y dos leguas.	22
Antifer y Bochep Norte y Su ay veynce y vna leg.	21
Diepay el punta de Romancos. Norte y Su veynce y dos leguas.	22
El Corte y Dobra Norte y Su ay veynce y dos leg.	22

### TRAVESSIAS DE NORTE Y SV.

quarta del Nordest y Suduest.

<b>P</b> rimera y Vixente y Gudimar yazen Norte y Su quarta del Nordest y Suduest, ay veynce y tres leguas.	13
El Forno y labendra de Plenuz yaze Norte y Su quarta del Nordest y Suduest ay treynta y dos leg.	32
El Babirac y Godester yazen Norte y Su quarta del Nordest y Suduest ay treynta y quatro leg.	34
Garneluc y Porlan yazen Norte y Su quarta del Nordest y Suduest ay veynce y dos leg.	22
Los Casquetos y la Pola yazen Norte y Su quarta del Nordest ay veynce leg.	20
fuldelaga y las Agujas yazen Norte y Su quarta del Nordest y Suduest ay veynce y vna leg.	21
Chiribuc y el cabo de Torquey yaze Norte y Su quarta del Nordest y Suduest ay veynce y vna leg.	21
Las Aynas y Bochep yazen Norte y Su quarta del Nordest y Suduest veynce y cinco leguas.	25
Diepay Dobra yazen Norte y Su quarta del Nordest y Suduest ay veynce y siete leg.	27

### TRAVESSIAS DE NOR NORDEST

y Su Suduest.

<b>P</b> rimeraamente Vxente y la Benedicta yazen Nor Nordest y Su Suduest ay treynta y seys leguas.	36
El Forno y Godester yazen Nor Nordest y Su Suduest ay treyntay ocho leguas, y toma del Norte y Su dos leguas.	38
Isla de Bas y Porlan yazen Nor Nordest y Su Suduest, ay quarenra leguas, y toma del Nordest y Suduest dos leguas.	40
Siete Islas y cabo de Grua y el cabo de Pola yazen Nor Nordest y Su Suduest, ay delas siete islas al cabo de Grua de Garnesvic treze leg.	13
Del cabo de Grua al cabo de Pola veynre y seys leg.	26
El cabo de Garnesvic el de cabo del Nordest y los Casquetes yaze Nordest y Suduest ay seys leg.	6
El ras de Blichart y las Agujas Nor Nordest y Su Suduest ay veynre y dos leguas.	22
Islandelaga y sancta Elena yaze Nor Nordest y Su Suduest, ay veynre y quatro leg	24
Baraster y la Ciudad yaze Nor Nordest y Suduest ay veynre y quatro leguas, y toma del Norte y Su.	24
Antifer y Romaeos yaze Nor Nordest y Su Suduest ay veynre y ocho leg.	28
Fecan y Dobra yazen Nor Nordest y Su Suduest ay treynta leguas.	30

#### TRAVESIAS DE NORDEST Y SUDUEST quarta de Norte y Su.

<b>P</b> rimeraamente Vxente y el cabo de Godoster yazen Nordest y Suduest quarta de Norte y Su ay quarenta leguas, y toma del Norte y Su dos leguas y media.	40
El Barbaraque y Porlan Nordest y Suduest quarta del Nor	

## LIBRO SEGUNDO

Las Peñas y Gordá Nordest y Suduest quarta del Este Oeste  
setenta y ocho leguas. 78

### TRAVESIAS DE LA MAR DE España en camino de Norte y Su quarta del Noroest y Suest.

Primeramente Bearriz y Olona yazen Norte y Su quarta del Noroest y Suest ay sesenta y leys leguas.	66
San Sebastian y Vjas Norte y Su quarta del Noroest y Suest ay sesenta y siete leguas.	67
Machichaco y Bela isla Norte y Su quarta del Noroest y Suest ochenta leg.	80
El cabo de Quexo y Pezmarc Norte y Su quarta del Noroest y Suest nouenta y dos leg.	92
San Martin dela arena y Ontanaot Norte y Su quarta del Noroest y Suest ay nouenta y ocho leguas.	98
Llastres y Sorlinga Norte y Su quarta del Noroest y Suest ay ciento y quarenta y tres leguas.	143
Las Peñas y Yoela Norte y Su quarta del Noroest y Suest ay ciento y sesenta y cinco leg.	165
Cedera y Vreey yazen Norte y Su quarta del Noroest y Suest ay ciento y setenta y tres leguas.	173

### TRAVESIAS EN CAMINO DE Nor noroest y Su Suest.

Primeramente san Juan de Lus y Bela isla yaze Nor noroest y Su Suest ay ochenta y cinco leguas.	85
San Sebastian y Claran yazen Nor Noroest y Su Suest ay nouenta y tres leguas.	93
El Villano y Ontanaot yaze Nor noroest y Su Suest no-	



uenta y quatro leguas.	94
Portogaleta y la punta de Sayn Nor noroest y Su Suest ay ciento y cinco leguas.	105
San Vicente y el caboviejo yaze Nor noroest y Su Suest ay ciento y setentay dos leguas.	172
Villa viciosa y el cabo de Clara yazen Nor noroest y Su Suest ay ciento y sesenta y seys leguas.	166
Arredo y Vrzey Nor noroest y Su Suest ay ciento y seten- ta y cinco leguas.	175

### TRAVESIAS DE NOR NOROEST Y SV Suest quarta del Norte y Su.

<b>P</b> Rimeramente san Juan de Luz y la punta de Sayn ya- ze Noroest y Suest quarta del Norte y Su ay ciento y catorze leguas.	114
La punta de Sayn y el cabo viejo Noroest y Suest quarta del Norte y Su ay ochenta y dos leguas.	82
Machichaco y el cabo de Clara yaze Noroest y Suest quar- ta del Norte y Su ay ciento y ochenta y dos leguas.	182

### TRAVESIAS DE LA CANAL DE FLAN- des en camino de Norte y Su.

<b>P</b> Rimeramente yaze Vxente y Alifant Norte y Su veyn rey, ocho leguas.	23
El Forno y Gudiman Norte y Su treynta y tres leg.	33
El Barbaraque y el cabo de Rama Norte y Su treynta.	30
Illa de Bas y Artamua Norte y Su ay treynta y dos leg.	32
El Casquete y Porlan yazen Norte y Su ay quinze leguas, tomando del Noroest y Suest.	15
Chinabores y las Agujas Norte y Su veynete leg.	20

## LIBRO SEGUNDO

El cabo de Caus y Ali de Antona yaze Nor Noroest y Su Suest veynte y feys leguas.	26
Baraflet y el cabo de Pola yaze Nor Noroest y Su Suest ay veynte y tres leg.	23
Chiriburt y Porlan Nor Noroest y Su Suest ay veynte y vna leg.	21
Siete islas y el cabo de Butre Nor noroest y Su Suduest ay veynte y ocho leg.	28
Isla de Treuas y Fabie Nor noroesty Su Suest, ay treynta leguas.	30
El Forno y Longaneos Nor noroest y Su Suest treynta y tres leguas.	33
Vxente y las siete piedras Nor noroest y Su Suest ay treynta y dos leg.	32
La punta de Sayn y Sorlinga Nor noroest y Su Suest quarrenra y dos leg.	43

### TRAVESIAS DE NOROEST Y

Suest quarta de Norte y Su.

<b>L</b> A Fossa de Gay y la Chibra Nor noroest y Suest quarta de Norte y Su ay diez y ocho leguas.	18
El cabo de Dauz y Chichistra Noroest y Suest quarta del Norte y Su veynte y cinco leg.	25
Baraflet y Porlan Noroest y Suest quarta del Norte y Su ay veynte y cinco leg.	25
Rocobas y Godester Noroesty Suest quarta del Norte y Su ay veynte y nueue leg.	29
Isla de Bis y Gudiman Noroest y Suest quarta del Norte y Su ay veynte y dos leg.	22
El Forno y Sorlinga Noroesty Suest quarta del Norte y Su ay treynta y cinco leguas, y toma del Noroest y Suest dos leg.	35

TRAVESIAS DE LA CANAL DE  
Flandes de Noroest y Suduest.

<b>D</b> Obla y Saucater Noroest y Suest ay siete leg.	7
El Corte y Berlanga Noroest y Suest ay veynete leguas.	20
San Balarian y la Ciudad Noroest y Suest veynete y siete guas.	27
El cabo de Caus y sancta Elena Noroest y Suest veynete y ocho leg.	28
Los Casquetes y el cabo dela Badia Noroest y Suest ay veynete y dos leg.	22
Garnesui y Godester Noroest y Suest ay veynete y cinco leg.	25
Siete islas y Gudiman yazen Noroest y Suest ay treyneta y tres leg.	33
Isla de Bas y Alifant Noroest y Suest treyneta leg.	30
El Barbaraque y Sorlinga yazen Noroest y Suest treyneta y cinco leg.	35

TRAVESIAS DE NOROEST Y  
Suest quarta del Est Oest.

<b>B</b> eoche y la fossa del Cayo yaze Noroest y Suest quarta del Est Oest veynete y tres leg.	23
Sancta Elena y sant Balerin yazen Noroest y Suest quarta del Est Oest treyneta y vna leg.	31
Porlan y el cabo de Caus yazen Noroest y Suest quarta del Est Oest quarenta y dos leg.	42
El Casquera y Attamua Noroest y Suest quarta del Est	

## LIBRO SEGUNDO

Oest veynte y dos leg.	22
Rocatobas y Gudimá Noroest y Suest quarta del Est Oest ay treynta y cinco leguas.	35
Siete illas y Alifarteyazen Noroest y Suest quarta del Est Oest treynta y cinco leg.	35
Illa de Bas y Sorlinga yazen Noroest y Suest quarta del Est Oest ay quarenta leg.	40

### TRAVESIAS DEST SVEST y Oest Noroest.

<b>C</b> ales y Dobra Est suest y Oest Noroest siete leg.	7
Boloña y Eclaga Est Suest y Oest Noroest diez y nue ue leg.	19
Estaples y Beochep Est Suest y Oest Noroest veynte leguas.	20
Dicpa y el cabo de Toro Est Suest y Oest Noroest treynta y cinco leg.	35
Antifer y Porlan Est Suest y Oest Noroest ay quarenta y dos leg.	42
Cheribue y Godester Est Suest y Oest Noroest treynta leguas.	30
Los Casquetes y el cabo de Butre Est Suest y Oest Noroest veynte y cinco leg.	25
Garnesuic y Gudiman Est Suest y Oest Noroest treynta y cinco leg.	35
Rocatobas y Alifart Est Suest y Oest Noroest treynta y ocho leg.	38
Siete illas y Sorlinga Est Suest y Oest Noroest quarenta y tres leg.	43

### TRAVESIAS DEL EST OEST quarta del Noroest y Suest.

<b>A</b> Lifart y Garnesuic Est Oest quarta del Noroest y Suest treynta y siete leg.	37
Guaman y los Calquetes Est Oest quarta del Noroest y Suest treynta y seys leg.	36
Godefter y Antifer Est Oest quarta del Noroest y Suest, ay cinquenta y siete leg.	57
Porlan y Diepa Est Oest quarta del Noroest y Suest cinquenta y tres leguas.	53
El cabo de Toro y la fossa de Cay Est Oest quarta del Noroest y Suest quarenta y dos leg.	42
Beochep y Olona Est Oest quarta del Noroest y Suest ay veynte leguas, toma del Est Oest dos leguas.	2

## TRAVESIAS DEL EST OEST.

<b>A</b> Lifart y los Calquetes Est Oest quarta y dos le.	42
Godefter y el Cortey Est Oest sesenta y ocho leg.	58
Beochep y el cabo de Arnes Est Oest veynte leg.	20
Beochep y el banco de Flosquetan y el cabo de Saucater, estos yazen Est Oest quarta del Noroest y Suest veynte y dos leguas.	22
Yay del banco a Saucater cinco leguas.	5





# DERROTAS POSOS ENTRADAS

Y TRAVESIAS DENDE

el estrecho de Gibraltar para

Leuante.

(2)





## DERROTAS DE SANT

SEBASTIAN DE CALIZ

hasta Levante.

(3)



Yaze Caliz y el cabo de Trafalgar Norc este Suro  
ste quarta del Norte Su doze leg. 12

Yten yaze el cabo de Trafalgar y el cabo Del  
parcel Norte Su doze leg. 12

Yaze Trafalgar y Gibraltar Este Oeste de ver el Noreste  
Sudueste doze leg. 12

Yten yazen las islas de Tarifa y la  
la punta del ciervo Este Oeste  
leguas y media.

## DERROTAS DENDE SANT

stian de Caliz hasta Napoles y a  
y son las siguientes.

Yaze la isla de Caliz y el cabo de Tarifa  
ste y Su Sueste diez y leys leg.

Yaze san Sebastian de Caliz y Trafalgar  
diez leg.

Yaze Trafalgar y la isla de Tarifa Este Oeste  
seys leg.

Yaze la baxa que es al traves de la boca  
de Tarifa Este Oeste dos leg.

Yaze la isla de Tarifa y la Mta de Gibralt  
ver el Este Oeste siete leg.

Yaze la isla de Tarifa y el puerto de  
Gibraltar Nordest Suduest quatro leg.

Sabe que yaze el monte de Gibraltar y los molinos Demagala Nordest y Suduest diez y ocho leg.	18
Sabe que yaze el monte de Gibraltar y la mina de Ceuta Nor nordest y Su Sueste quatro leg.	4
Sabe que el monte de Gibraltar y el cabo de Esparcel Nordest Suduest diez leg.	10
Yaze el monte de Gibraltar y Sa'abrina Est Nordest y Oest Suduest treynta y dos leg.	32
Yaze el monte de Gibraltar y el cabo de Gata Est Oest quarta de Nordest Suduest sesenta leg.	60
Yaze la mina de Ceuta y el cabo de Gata Est Nordest Oest Suduest setenta leg.	70
Yaze el cabo de Malaga y la Llana de Almeria y el cabo de Gata Est Oest. De Malaga al cabo, quarenta leg.	40
Yaze el cabo de Gata y cabo de palos Nordest Suduest quarta del Est Oest treynta y quatro leg.	34
Yaze las bermigas de cabo de Palos y isla de Ybia Nordest Suduest quarenta leg.	40
Yaze la Formentera y el cabo blanco de Mallorca Nordest Suduest ay veynte y tres leg.	23
Yaze el cabo blanco y el cabo de Salinas Noroest y Sueste quatro leg.	4
Yaze el cabo de las Salinas y el cabo de piedra Nordeste Sudueste quarta del Norte Su ay quatro leg.	4
Yaze el cabo de la piedra y el cabo de Formentera Noroest Sueste quarenta leg.	40
Yaze el cabo de las Salinas y Maon Nordest Suduest quarta del Est Oest veynte y cinco leg.	25
Yaze la isla Aibreray la isla de san Pe Est Oest ochenta leguas,	80
Yaze la isla de Menorca y la isla de san Pe Este Oeste quarta del Noroeste dueste sesenta leg.	60

- Yten yaze Maon y el cabo de san Marco Este Oeste. sesenta y dos leg. 62
- Yten yaze el cabo de Alger Este Oeste quarta del Nordeste Sudueste cinquenta y ocho leg. 58
- Yten yaze Maon y la Linea Este Nordeste Oeste Sudueste sesenta y siete leg. 67
- Yten yaze el cabo de Alger y la isla de san Per Norte Su quarta del Noroeste Sueste veynete y seys leg. 26
- Yten yaze la isla de san Per y las Galletas Noroeste Sueste quarta del Norte Su veynete y dos leg. 42
- Yten yaze la isla de san Per y el Toro Est Sueste Oeste: Noroeste ocho leg. 8
- Yaze el cabo de Tablayno y el cabo de Pular Est Nordeste y Oeste Sudueste doze leg. 12
- Yaze el cabo de Carbonero y Desferra cauallos Este Oeste, toma del Noroeste Sueste cinquenta y cinco leguas. 55
- Yte yaze el cabo de Carbonero y Maretamar Este Oeste quarta del Nordeste Sueste quarenta y cinco leg. 45
- Yte yaze el cabo de Carbonero y Vitega Este Oeste quarta del Noroeste Suduest, toma mas vn poco del Este Oeste. sesenta leg. 60
- Yten yaze Desferra cauallos y las islas de las Salinas Este Noroeste y Oeste Suduest veynete y ocho leg. 28
- Yaze el cabo de Gallo y Bulcan Este Nordeste y Oeste Sudueste treynta leg. 30
- Yten yaze el cabo de Gallo y el cabo de Rolido Este Oeste quarta del Nordeste Sudueste ay veynete y ocho leguas. 28
- Yten yaze el cabo de Rolando y el cabo de Mebico Este Nordeste y Oeste con Sudueste ocho leg. 8
- Yte yaze el Bulca y el cabo de Mostero Este Sueste y Oeste

- Noroest diez leguas. 4  
 Yaze el cabo de Melaco y el cabo de Mortero Este Sueste  
 y Oest Noroest quatro leg. 4  
 Yaze el cabo de Mortero y el faro de Mecina Est Oest siete  
 leguas. 7  
 Sabe que del cabo de Almeria al cabo de Gata ay ocho le-  
 guas estan Est Oest. En estas derrotas te guardaras de vna  
 baxa que esta altraues de la punta bien ala mar Norte  
 Su. 8  
 Sabe que el Monte y el cabo de Gata estan Est Oest quarta  
 del Nordeste y Suduest ay del vno al otro cinquenta y  
 ocho leg. 58  
 Yren yaze el cabo de Gata y el cabo de Vera y a Cartage-  
 na Nordeste Sudueste, y ay del cabo de Vera diez y  
 seys leguas, y dende a Cartagena otras diez y seys, foff  
 treynta y dos en todo. 32  
 La isla de Cartagena y el cabo de Palos Est Oest quarta  
 del Nordeste Sudueste ay del vno al otro seys leg. 6  
 Yren ay del cabo de Palos al cabo de Algupe doze leguas  
 yazen Nordeste y Sudueste. En esta derrota yras para  
 dentro de las Hormigas. 12  
 Sabe que yazen el cabo de Palos y guardar te has bien de  
 vna baxa que esta por dentro de las Hormigas la menor  
 aura de la Hormiga ala haxa como lógor de cinco cables.  
 Del cabo de Algupe ay a Alicante quatro leguas Norte  
 Su. En esta derrota yras para dentro de sancta Pola, y  
 daras arrun ala yglesia de sancta Pola dos tercios al cabo  
 y al cabo de Algupe vn tercio. 4  
 Sabe que la canal assi como passares en quatro braças y  
 media hasta las cinco, guarda no te acostes mas a la isla  
 luso dicha, por causa que es secaina, y si passares por fue-  
 ra de la isla no te acostes ala isla mas acerca de vna milla.

Si fuere de noche cō cerragon yras en busca de Alicante al Nor noroest.

Sabe que el cabo de las huertas de Alicante a las peñas de Calue ay siete leguas, y az en Nordeste y Sudueste quarta del Est Oest siete leguas, y entre el cabo de las Vertas y el cabo de Calue ay vna isla, por dentro de la isla ay buen pozo con Levante hasta el Su, y se llama Veni dormi.

Dentro de las peñas de Calue por la banda del Este ay buen surgidor con Poniente hasta el Suduest a las ocho braças, todo es limpio.

De las peñas de Calue ay dos leguas a Calue, que yazen Nordeste y Suduest.

Del Calue al cabo de Martin ay tres leguas Nordeste Sudueste.

Entre el Calue y el cabo de Martin ay buen surgidor a las doze braças con Levante hasta el Suest que llaman Belagros.

Sabe que el cabo de Martin y los Mōculumbretes y los Alfaques de Torrofa y az Norte Su quarta del Nordeste Suduest, ay del cabo de Martin a los Mōculūbretes veynte y cinco leguas. 25

Delos Mōculumbretes a los Alfaques siete leg. 7

Sabe que el cabo a los Alfaques yazen Norte Su, quarta del Nordeste y Sudueste ay del vno al otro doze leg. 12

Sabe que del cabo de Tarragona al cabo de Calo ay dos leguas. 2

Sabe que del cabo de Calo y Mōjuy yazen Nordeste y Sudueste quarta del Este Oeste, ay del vno al otro doze leguas. 12

Barcelona y Palamos yazen Nordeste Suduest, ay del vno al otro diez y seys leg. 16

Sabe que si te acanteciere entrar en Palamos yaze vn baxa en media braça y no ay sobre ella sino braça y media.

Si quisieres entrar de la vanda del Norte dexaras los dos tercios de la abra, por partes del Suest dexaras por la parte de estibor, y iras assi hasta que cubras las Hormigas que estan entre Palamos y el cabo de Aguasfrias, con la punta que es debaxo la ermita que se llama sancta Maria de gracia.

Si entrases por partes del Sudueste de dareys run ala tierra de estiuor hasta tres cables; y iras a la punta del muelle debaxo de la yglesia yaze otra baxa dentro como digo al traves de la ermita, bien al pie de dos cables y fargira sobre la punta del muelle a las ocho braças, la entrada yaze Nordeste Sudueste.

Sabe que de Palamos al cabo de Aguasfrias ay quatro leguas, y yaze las Hormigas y el cabo y las Medas Norte y Su, del cabo a las Medas ay dos leguas.

Sabe que por dentro de las Medas ay buen pozo entre el Certan y las islas alas diez braças y las ocho vuieres la nao rudo es limpio.

Sabe que de las Medas a las Rosas ay ocho leguas, yaze ala abra Noroest y Suest quarta del Norte y Su. 8

Sabe que el cabo de Aguasfrias y el cabo de Creus yazen Norte y Su, y ay del vno al otro doze leg. 12

Y te sabe que el cabo de Creus y Culiebra ay doze leguas, y yazen Noroest y Suest quarta del Norte y Su. 12

Sabe que de la Culiebra a Narbona ay quatro leguas, yaze el vno al otro Noroest y Suest. 4

Sabe que del cabo de Aguasfrias y las pumedas de Marsella yaze Nordeste y Suduest quarta del Norte y Su, ay del vno al otro quarenta leg. 40

Sabe que del cabo de Creus y las islas de ras yazen Nor-

deſte Sudueſt quarta del Eſte Oeſt quarçeta y quatro leguas. En eſta derrota paſſaras por dentro de las iſlas de Eras. Si quiſieres paſſar por dentro al Eſt Nordeſte es buena baya.

Por dentro de las iſlas de Eras Tolon es buen puerto , y la baya larga tiene por conocencia vn caſtillo ſobre el cabo es alto, y caſi es mas alto de toda aq̃lla coſta y biẽ redonda.

Sabe que en las iſlas de Eras ay vn buen poſo al traues dela iſla mayor quedando la iſla por parte del Sudueſte, y tãbien en la primera iſla menor de la parte del Norte, ella quedando como digo al Sudueſt.

Sabe que en las iſlas y el cabo de ſancta Margarita yaze Nordeſte y Sudueſte tomando del Norte, ay del vno al otro quinze leg.

Del cabo de ſancta Margarita a Niça ay cinco leg. yazen el vno con el otro Norte y Su tomando del Nordeſt.

De Niça a Mañogo ay quatro leguas paſſando la primera punta del Eſte yaze tras ella.

En las iſlas de Eras y el cabo de Arbenga yaze en Nordeſte y Sudueſte ay treynta leguas.

Sabe que el cabo y la iſla de Arbenga yaze Norte y Su , al cabo ſe llama cabo de Nadora, ay del vno al otro dos leguas, en la iſla ay buen poſo.

Sabe que la iſla de Arbenga a Genoua yazen Nordeſt y Sudueſt, ay quinze leg.

Saona y la iſla de Arbenga yazen Norte y Su tomando del Nordeſte Sudueſt ay diez leg.

Por parte de Saona yaze Noli, y por el Su tres leguas deſta, entre Noli y Saona eſta baya es buena abra, tiene vna iſla por de fuera alla cargã las carracas de Madrecha.

Sabe que de Genoua por la parte de Leuãte eſta vna punta

## LIBRO SECVNDO 1

bien quatro leg. p que llaman Codomõte por parte del a  
 al Nordeste es Portufin y de hazo del mismo cabo tie  
 ne por conoçenela vna isla blanca ve encima hasta que  
 seras junto con el puerto q̄ no parecera el dicho mas  
 que sino fuesse todo cerrado empero es buen puerto.

Sabe que al golfo llaman Rapallo en que ay dos puertos  
 sancta Margarita y Rapallo son buenos puertos.

Sabe que en qualquier dellos hazen las naos carena, y co  
 mo digo Portufin y los otros dõs puertos son en el mes  
 mo golfo junto en vna legua.

El cabo de Codomonte y la isla de Portubẽdriz. yazen Est  
 Suest y Oest Noroest nueue leg.

Sabe q̄ al golfo que es dentro de la isla q̄ se llama Portuespe  
 cia y Portubẽdriz por causa q̄ ay dos puertos en la mel  
 ma abra, y los puertos son muy buenos en la entrada has  
 de dexar la isla por parte de Popiẽte, el fondo es grãde.

El puerto de Especia y Gorgona yazen Norte Su quarta  
 del Noroest Suest doze leg.

Entre Gorgona y Liurno es Meloria q̄ es todo Seczin y  
 sale bien dos leguas a fuera al Noroest Sueste, pondre  
 tro della ay passage tomando las marcas de men to  
 mareysa Montenegro sobre la lanternade Liurno des  
 cubierta por parte de la tierra de longer de vn batel, y se  
 que de la y glicia de Mõtenegro cõ la lâterna de Liurno.

Sabe q̄ en esta derrota tomaras de junto de Varejo q̄ esta  
 por partes de Levante de Pertuespecia si fuere cerrazõ  
 y de noche no te allegues ala Menora a mas de las siete  
 braças, y al Certan alas quatro braças como tuieres la  
 nao, y yras al Sueste quarta del Su y yras al poço de Li  
 urno.

Sabe q̄ esta derrota tomaras de junto de Varejo q̄ esta por  
 partes de Levante de Portuespecia, y si fuere cerrazõ o



de noche notdallegues ala Melonia mas delas siete braças, y al Certan menos de quatro braças como tuuieres la nao, y iras al Sueste quarta del Su, y así iras al poyo de Liborna.

La isla de Gorgona y la Cabrera yazen Norté Su quarta de Noroest y Sueste ay siete leguas. 7

La isla de Gorgona y el estrecho de Plumbrino yazen Noroest y Sueste quarta del Norte Su passaras junto de la isla de Elba por q̄ es todo seguro. Elua tiene dos puertos muy buenos, al vno llaman Ferrare, y al otro Portulongon, el puerto Ferrare esta por partes del Norte, y Portulongon por partes del Est. Tienen las entradas seguras, no tengas miedo sin o delo que vieres cō los ojos.

La isla de Elba y la isla de Zilio estan Noroest y Suest quarta del Este Oeste ay diez leg. 10

Sabe q̄ al traues de Zilio esta el puerto de sant Esteuan, q̄ es el Certan, y es buen puerto q̄ no tiene roca, y todo es seguro dentro en el puerto ay vna yglesia q̄ se llama sant Esteuan, esta destruyda de los Turcos.

De sant Estegian al puerto de Hercules ay dos leguas. El puerto Hercules esta por partes del Est no tiene recuesta ninguna. 2

El puerto Hercules y ciudad vieja Est Oeste diez leg. al cabo de portu Hercules llaman monte Argentario.

La ciudad y la isla de Ponça yazen Noroest y Suest quarta del Norte Su por la derrota.

Yazen Gaeta y el monte catuel Noroest Suest quarta del Este Oeste veynte y tres leg. 23

De monte Carcel a Gayeta seys leg. 6

Gayeta y la isla Nornoroest y Su Suest vnze leg. 11

Sabe que las Barjas y Gayeta estan Noroest y Sueste quarta del Este Oeste.

LIBRO SEGUNDO

TRAVESSIAS DE LA RIBERA  
de Genou: y Corcega.

Primeramente yazen las islas de Eras y el cabo de Corcega de la parte de Levante Este. Oest 5 y ay de trauesia cinquenta leg. 50

Sabe que las islas de Eras y el primer cabo de Corcega yazen Norte y Su quarta de Noroest y Suest ay treynta y dos leg. 32

La isla de Arbengay el primer cabo de Corcega de la parte de Poniente yazen Norte Su quarta del Noroest Sueste ay treynta leg. 30

Genoua y el cabo de Levante de Corcega estan Norte Su quarta de Noroest y Suest ay treynta y seys leg. 36

DERROTAS Y LEGVAS DEL CABO  
Martin hasta la canal de Plumbin.

Primeramente el cabo de Martin y la playa de Valécia yazen Norte odest y Suest diez y ocho leg. 18

El cabo de Martin y Bencarlón Norte Su treynta y cin. 30

El cabo de Martin y el cabo de Oropesa que es cerca de Oropesa Norte Su quarta del Nordeste y Suduest treynta y seys leg. 36

Sabe que del cabo de Oropesa y los Moncolobretes Norte Su diez leg. 10

El cabo de Oropesa y Bencarlón Este Nordeste Oest Suduest siete leg. 7

El cabo de Oropesa y el cabo de Tarragona Norte Su quarta del Nordeste y Suduest yazen diez leg. 10

Sabe que el cabo de Oropesa y el cabo de Aguasfrias Nordeste Suduest quarenta leg. 40

- Sabe que el cabo de Martin y el cabo de Aguasfrias Norde  
ste Suduest quarta del Norte Su ochenta y dos leg. 82
- Sabe que el cabo de Martin y Monja y Nordest y Suduest  
ochenta leg. 80
- Sabe que el cabo de Tarragona y el cabo de Aguasfrias Nor  
dest y Suduest quarta del Est Oest treynta y seys leg. 36
- Sabe que el cabo de Aguasfrias y el cabo de Creus Norte  
Su ocho leg. 8
- Sabe que el cabo de Creus y las Aguasmuertas Norte Su  
tomañas del Nordeste y Sudueste treynta y dos leg. 32
- Sabe que las Aguas muertas y las Tinias Noroest y Suest  
quarta del Est Oest siete leg. 7
- Sabe que las Tinias y Pumedas de Marsella Est Oest quarta  
del Mordeste Suduest doze leg. 12
- El cabo de Aguasfrias y las Pumedas de Marsella Nordeste  
y Sudueste quarta del Norte Su quarta y quatro le. 44
- El cabo de aguasfrias y las islas de Ras Nordeste y Suduest  
quarta del Est Oest cinquenta leg. 50
- Sabe que el cabo de Aguasfrias y el cabo de Corço Este  
Nordeste y Oest Suduest cien leg. 100
- Sabe que el cabo de Formantor y el cabo de Aguasfrias  
Norte y Su treynta y siete leg. 37
- Maon y el cabo de Aguasfrias Noroest Suest quarenta y  
cinco leg. 45
- El cabo del Est de Menorca y las Pumedas de Marsella Nor  
te Su quarta del Nordest Suest setenta leg. 70
- Maon y las islas de Ras Noroest y Su Suest setenta y  
cinco leg. 75
- Las islas de Eras y el cabo de Corço Est Oest quarenta y  
quatro leg. 44
- Las islas de Eras y el cabo de Galopa Nordeste y Sudueste  
quarta del Norte Su diez y ocho leg. 18

## LIBRO SEGVNDO

- El cabo de Galopa y el cabo de Mella, y las islas de Arbenga Nordeste y Sudueste ay diez y ocho leg. 18
- Sabe que la isla de Arbenga y el cabo de Noli Norte y Su quarta del Nordeste y Sudueste ocho leg. 8
- Sabe que la isla de Arbenga y el molle de Genoua Nordeste Sudueste quarta del Norte Su diez y ocho leg. 18
- La isla de Arbenga y el cabo de Trilebanto que es en el golfo de Espear Est Oeste quarta del Nordeste Sudueste veynete y cinco leg. 25
- Sabe que de Genoua hasta Especia hazte la costa Noroeste y Sueste quarta del Este Oeste quinze leg. 15
- Sabe que el cabo de Trilebanto y la Meloria Noroeste y Sueste quinze leg. 15
- Monte negro y el cabo de Plumbin Noroeste y Sueste doze leg. 12
- Sabe que el cabo Corço y la isla de Arbenga Noroeste y Sueste veynete y cinco leg. 25
- Sabe que el cabo Corço y el muelle de Genoua Norte Su quarta del Nordeste Sudueste treynta y cinco leg. 35
- Sabe que el cabo de Corço y Plumbin Este Oeste doze leg. 12
- Plumbin y los Estoles del cabo de Troya Noroeste Sueste quarta del Est Oeste cinco leg. 5
- Meloria y la Gorgona y el cabo del Oeste de Gorgona Nordeste Sudueste cinco leg. 5
- Sabe que el cabo del Este de la Gorgona y la torre de la lanterna de Liorno Est Nordeste y Su Sudueste ay siete leguas. 7
- Sabe que la Meloria y la Cabrera del cabo del Oeste Nordeste y Sudueste diez leg. 10
- Menora y la Lanterna de Liorno Este Oeste vna gran legua. 1

Sabe que la Meloria y la isla de Elba Norte y Sur doze leguas. 12

Si quisieres yr a la playa de Linorno passaras por el Sueste de la Gorgona, y vete derecho al Este Nordeste, y passaras por partes del Sueste de la Meloria y veras las torres de Liorna, y quando fueres passado en la Meloria yras surgir sobre la torre que esta de partes del Noroeste a las cinco braças.

Note allegues mucho a la torre de partes del Sueste que es la lanterna, porque yaze en banco sobre ella bien tres cables de la dicha lanterna, y las recuestas que son a medio de Plumbin yaze en Norte Sur quarta del Noroeste y Sueste siete leg. 7

Sabe que los Escallos del cabo de Troya y las hormigas de dentro Talamon Noroeste y Sueste quarta del Este Oeste cinco leg. 5

Plumbin y el monte de Argentato Noroeste Sueste diez y ocho leg. 18

Sabe que el cabo Corço y la isla de Planosa Noroeste Sueste quarta del Este Oeste diez y ocho leg. 18

Sabe que la Planosa y monte Christo Este Sueste y Oeste Noroeste guardate de las hormigas. En este camino ay siete leg. 7

Sabe que del monte Argentato a las bocas de Bonifacio ay Nordeste y Sudueste quarenta leg. 40

Sabe que las hormigas que son entre Planosa y monte Christo estan a quatro leguas de Monte Christo, y está con ella Este Oeste quarta del Nordeste y Sudueste, tiene de longor dos galeras, estan con la Planosa Noroeste

## LIBRO SEGUNDO

deste y Su Sudueste, tomando la Planosa quando fueres a Sicilia por partes de ababor te guardaras en esta derrota.

### TRAVESSIAS DEL FARO DE MECINA hasta toda la Sicilia Napoles y la canal de Plumbino.

**S**Abe que yazen Estrangula y Calue Noroest y Suest  
Quarta del Norte Su quarenta y cinco leg. 45

Sabe que yazen Estrangula y Yscla Noroest ay cinquenta y cinco leg. 55

Yazen el cabo de Solanto y las rocas de Napoles Norte Su, ay de trauesia sesenta leguas, y yras por parte de Levante de Vstaga quatro leg. 4

Yazen Santobito y las rocas de Napoles Norte Su quarta de Nordeste y Sudueste, y ay de trauesia sesenta leguas, empero guardar te has de Vstaga que yras cerca de partes de Poniente. 60

Sabe que yazen el banco y las barjas de Napoles Noroeste y Su Sudueste, ay de trauesia sesenta y cinco. 65

Sabe que sancto Bito y Palmarola Norte Su quarta del Noroeste y Sueste, y ay de trauesia cinquenta y seys leguas, y sabras que Norte Su de Palmarola estavn Secrin a siete leguas o a ocho. ala mar que no ay sobre ella mas de vna braça y media.

Sabe que Ciudad vieja y cabo de Gallo yazen Noroeste y Su Sueste, ay de trauesia ochenta y cinco leg. 85

Sabe que yazen el cabo de Gallo y la isla de Elua Noroeste y Sueste, quarta del Norte Su yras por medio de Gallo y monte Ypo, y ay de trauesia cien leg. 100

Sabe que yazen el monte de Trapana y Gillo Nor noroeste y Su Sueste ay de travesia nouenta y dos leg. 92

Sabe que el monte de Trapana y la canal que es entre Corcega y Planosa yazen Noroeste y Sueste quarta del Norte Su, y yrás de Planosa seys leguas, y la derrota esta derecho al cabo Corço, ay del vno al otro hasta Planosa cien to y seys léguas, y de alla hasta el cabo diez y seys leg.

Sabe que Planosa y Gorgona yazen Norte Su quarta del Nordeste y Sudueste, ay del vno al otro veynte leguas, pero de partes de Poniente de Planosa (siendo Porto viejo) y cabo de Gallo, yazen Noroeste y Sueste; ay del vno al otro ciento y siete leg. 107

El monte de Trapana y las bocas de Bonifacio yazen Noroeste y Sueste, to ma de E. 1 Oe nouenta y quatro leguas. 94

Sabe que la isla de Serpentario del cabo de Carbonero yazen Nordeste y Sudueste; ay del vno al otro ochenta leguas. 90

Ciudad vieja y Serpentario de cabo yazen Nor nordeste y Su Sudueste, pero yrás dentro del cabo bien quatro leguas, y por esso tomaré y mas de Su, y ay del vno al otro ochenta leguas. 80

El monte Argentario y el cabo de Carbonero yazen Norte Su, pero yrás dentro del cabo bien cinco leguas, y por esso tomaréys del Su, y ay de travesia setenta leg. 70

## TRAVESIAS Y DERROTAS

de Berberia ..

**P**rimera mente yazen Tubarca, que es vna isla por partes del Su de Galera; que ay della a Galera doze legas, y si por caso no podéys tomar a Galera para largar

ve a tomar a Galita al Norte en la mitad de la isla y corre al Sur y verçys en el mayor golfo vna isla que se llama Tubarca, y no entreyz por parte de Poniente porque es el agua pequeña, pero entra por parte de Levante y yras a la isla a surgir las cinco braças es buena estancia. La Galita tiene por partes del surgidor en medio de la isla que se haz e como vngolfillo, y alla surgireys en las diez y ocho o veynte braças, y si podeys a las diez y feys braças porque es mejor lugar.

Sabe que la Galita tiene vna isleta pequeña como vn farillon por partes de Poniente y bien cerca del ay passage franco entre los dos, y así aueys de yr a surgir a Galita, y aueys de posar entre los dos que Galita tiene entrada y salida, franca de Levante y de Poniente.

Sabe que de partes de Poniente de Galita estan dos baxas muy malas, la vnax junta y aun las dos, la mas cerca esta Nor nordeste y Su Sudueste ocho leguas, y la otra esta tres leguas, y estas rompen con vna mar, y ay passage entre las dos y de partes de Berberia.

El cabo de Tlabaiz y Galita Norte Su, diez y ocho le. 18  
Yazen Galita y el cabo de Faro Efr Nordest y Oest Suduest  
ay treynta leg. 30

Yaze Galita y Bona Nor nordest y Su Suduest, y yendo dos leguas de Galita a fuera por partes de Poniente no ayas miedo de las baxas y yras derecho a Bona con el gran golfo y surgirás de Poniente, hallaras puerto con Norte y con Noroest, y al surgidor ay diez y ocho leguas.

Sabe que si caso de la ventura te ofreciere yr cō Norte a Berberia y conoces el cabo de Faro, sabe que el primer cabo de partes de Levante llaman piedra de Alarabe, y doblado a quel cabo ay surgidor hasta el Nor noroeste a las



- braças que tu quisiereſ furgiraſ.
- Sabe que el cabo de Farao y el cabo de Talecin que es de parte de Poniente de Eſtorayzen Nordeſte Sudueſte, ay de traueſia diez leguas. 10
- Sabe que Eſtora eſta al Nor nordeſte del cabo de Faroy es buen poſo haſta el Nordeſte, pero entra grandemar del cabo de partes de Poniente, a vnas iſlas al Norte, y auery de entrar por partes de Leuante y es caſo y todo ſeguro, y deſpues furgiraſ dentro en vn golſillo dõde ay vna caſa antigua rõpida, y aũ otra cõ follo ve de lante doſlos a las ſeys o a las ſiete braças que todo es limpio, amarrare ys al Nordeſte Sudueſte, y vn guardianal Norte.
- Yaze el puerto de Eſtora y iſla de ſan Per Noroefte y Sueſt quarenta y cinco leg. 45
- Yaze Eſtora y las iſlas de Ras Norte y Su quarta del Noroefte y Sueſte ciento y treynta y cinco leg. 135
- Yaze el cabo de Eſtorade partes de Poniente y el cabo de Bujarrame Eſte Sueſte y Oefte Noroefte doze leg. 12
- Sabe que por partes de Leuante del cabo de Bujarrame ay vn puerto que ſe llama Alcor es bueno haſta el Norte, y furgiraſ a las diez braças o a las quinzẽ y las diez y ſeys braças, y ſieres fuerte a las ocho braças y eſta con el meſmo cabo Noroefte Sueſte, y ay vnas caſas enq ay vna mezquita con vn clõchel peçutõo.
- Yaze el cabo de Bujarrame y iſla de ſan Per Nordeſte y Sudueſt quarta del Norte Su quarenta y cinco leg. 45
- Yaze Bujarrame y Menorea Noroefte y Sueſte quarta del Norte Su ſeſenta y cinco leg. 65
- Sabe que yazen el cabo de Bujarrame y Engia Nordeſte y Sudueſte y ay de traueſia voynte y quatro leg. 24

LIBRO SEGUNDO

- Yaze Bugia y Mallorcas y Cabrera Noroest y Suest quarta de Norte y Su, ay de tranesia sesenta y dos leg. 62
- Yazen Ybica y Formêtera y Bugia Noroest y Suest quarta del Este Oeste ay de tranesia sesenta y ocho leg. 68
- Yazen Bona y cabo de Palos y Bugia. Sabed que partiêdo y doblando el cabo de Pican que es el primer cabo de partes de Poniente de Bugia yazen con el cabo de Palos Este Oeste y ay de tranesia cien leg. 100
- Tiene por conocencia el monte de Bugia que se haze de la mar en fuera como dos illas, la vna como Trespo y la otra de Poniente es mas alta redondo, y despues vn cabo foradado, por Poniente de la entrada, de Bugia vereys la ciudad, y surgireys al pie de la ciudad al prois.
- Yaze el cabo de Poniente de Bugia q̄ llaman Trabote y Tedeliz Este Oeste, ay de cabo a cabo diez leg. Y este cabo tienê dos puertôs para cõ necesidad del vno al Poniente llaman Tedeliz, y al de Levante Zafon q̄ son buenos de reparo del de Levante hasta Norte, y de Poniente hasta el Oeste.
- Yaze el cabo de Tedeliz y Alger Nordeste Sudueste quarta del Este Oeste, ay quinze leg. 15
- Yaze el cabo de Tedeliz y el cabo de los Caxines q̄ es de partes de Poniente de Alger el primer cabo Este Oeste quarta del Nordeste Sudueste ay quinze leg. 15
- Yazen Alger y Mallorcas Norte y Su quarta de Noroeste y Sueste cinquenta y ocho leg. 58
- Yaze el cabo de los Caxines y Formêtera Noroeste Suest quarta del Norte Su ay quarenta y cinco leg. 45
- Yaze el cabo de los Caxines y el Estrecho Este Oeste quarta del Nordeste Sudueste ciento y cinquenta leg. 150
- Yaze el cabo de los Caxines y el cabo de Palos Nordeste y Sudueste sesenta y cinco leg. 65

F I N I S.



DISCURSO  
HYDROGRAFICO  
SOBRE LA NAVEGACION DEL CA-

rayo en que se platica así de los dos caminos ya ma-  
nifiestos y notorios, como de otros tres que se-  
gun buen discurso y conjetura podría  
auer, sacado de vn libro Ingles lla-  
mado Regimiento del Mar,  
compuesto nue-  
uamente,

Por Guillelmo Bourne y Impresso en Londres  
Año de M. D. L XXX.

R



**C**omo aya auido y ay en este Articulo opiniones muy sustentadas, hame parecido tratar algo largo cerca deste particular con protesta-  
cion que hago de no servisto afirmar ni porfiar, salvo de proponer amigablemente en ley y razon de buen Discurso Hydrografico, lo que realmente podria ser, ya mi flaco juyzio me parece.

**PRIMER CAMINO MANIFIESTO que es el delos Portugueses.**

**S**aliendo de Inglaterra aueys de conocer a Alsarte que es el cabo de Cornualla ala parte del Oeste de Inglaterra, y luego endereçar os a las islas Canarias, cuya altura es de veynte y ocho grados y medio, en derrota casi Su Suduest como quinientas leguas.

Qued ros ha por estibor el Oeste y el mar Oceano, y por ababor terneys primero la costa de Francia, y despues la de España, y luego la de Berberia en Africa.

Delas islas Canarias aueys de yr al cabo Verde, altura quinze grados escasos, y distancia como dozientas y setenta leguas. Por estibor terneys el mar Oceano, y ababor la costa de Guinea.

Del cabo delas Palmas va ys al cabo de buena esperança que es lo vltimo de la Etiopia desuiando os de aquella costa en derrota casi del Sudueste mil y sesenta leguas. Tiene el cabo de buena esperança de altura treynta y cinco grados, y en este camino os demora al estibor el Brasil, y el grã rio dela Plata, y de ababor teneys la costa del casi lo de la mina en Guinea y la costa de Biney, y la costa de Etiopia &c.

## DISCURSO

Pero si ós quereys guardar dela costa de Guines ei fonces saliendo del cabo delas Palmas para yr ala isla de S. Tome seta vuestra derrota al Suelle cerca de quiniētas y sesenta leguas, la qual isla de S. Tome no tiene altura, porque tiene ala equinocial por zenith térneys al estibor el mar Oceano y de ababor la costa del castillo dela Mina y la costa de Beni. Dela isla de S. Tome al cabo de buena esperança, la derrota es al Su como siete cientos y cinquenta leguas, el libor el mar Oceano, y ababor la costa de Etiopia. Agora del cabo de buena esperança a la gran isla de S. Lorenço el su ultimo cabo del Oest, tiene como veynte y ocho grados del polo Antártico de otra al Nordeste, y por el Este como quiniētas y cinquēta leguas, el libor es la no como eida tierra q̄ cae anzia el polo Antártico. Ababor es la costa de Etiopia, y es el largo dela isla como trezientas y sesenta o quatro e idas leguas, al Este Nordeste y Oest Suduest, y dista dela tierra firme de Etiopia como ochēta o cien leg.

Pues viene a proposito serabien que de camino sepays la via del mar Bermejo y Calicut. Primeramente saliendo del ultimo cabo del Est dela gran isla de S. Lorenço dende la altura de treze grados del polo Antártico, para embor eadós en el estrecho del mar Bermejo caminareys como quatrocientas y setenta leguas en demanda del Norte y Este, y esta altura del estrecho como diez grados del polo del Norte, Estapla dela especeria de dōde se prouen las tierras del Turco y la Chritiandad. Porque a este dicho estrecho se traen dende las Indias Oriētales, como es Calicut y otras partes, y se lleuan a Egipto o dōde se desembarcan y se lleuan por tierra, y de nueuo se embarcan en el gr̄a río Nilo, y de alli se trasponen a la ciudad y puerto de Alexandria de Egipto, dōde ansi mismo se reparten por toda Turquia y tierra de Christianos.

Dende el dicho estrecho al cabo del mar Bermejo se navega al Nor nordeste como quinientas leguas, eslibor la costade Arabia, y ababor la costa de Etiopia y Egipto. Agorapues profeguiendo si quisieredes yr por la parte del Este la gran isla de S. Lorenço para la famosa ciudad de Calicut que es en la India, vuestra derrota ha de ser entre el Nordeste y Este como ochocientas y sesenta leguas. Estibor el mar Oceano, ababor la costa de Etiopia y el estrecho del mar Bermejo y la costa de Arabia y los estrechos del mar de Persia, y la isla de Ormus.

Pero auiendo de yr al Catayo entonces a la parte del Est de la isla de S. Lorenço para yr a la gran isla llamada Taprobanes vuestra derrota ha de ser al Este Nordeste Oeste y Norte como mil y cien leguas, en el qual discurso podriades encontrar con vn gran numero de islas pequeñas y grandes, de que esse mar Oceano es muy lleno.

El medio desta gran isla esta debaxo la equinocial, y su largo son casi trezientas leguas, eslibor las no conocidas tierras anzia el Polo Anctatico, ababor los estrechos del mar Bermejo Arabia, las islas de Ormus, el mar de Persia, Calicut, y la gran ribera del rio Ganges.

Dende Taprobane a la isla de Gelilu que es la mayor de las Molucas reneys derrota de mil leguas, y en ellas ropareys muy grã numero de islas, estibor la isla de Iaua y Borno ababor, la mayor isla de las Molucas llamada Gelilu sita derechamente de baxo la linea Equinocial.

Dende la isla de Gelilu a la costa de la China vays entre el Norte y el Oeste como quinientas leguas, y es la altura de la China como veynte y cinco grados eslibor el mar del Su, y ababor las islas Molucas. Pero para yr en derechura dende la dicha isla Taprobane a la China sin rodeo alguno yreys en derrota del Nordeste y Este mil leguas, y teineys

## DISCURSO.

al estibor todas las islas Molucas, y ababor la tierra firme de la India. De la qual costa de la China ala gran Baya de Quinçay en Catayo y reys al Norte cien leguas, y tiene Quinçay treynta y cinco grados de altura, y terneys de estibor la tierra firme del Peru y la gran isla de la, an, y ababor la costa de la China y del Catayo.

### SEGUNDO CAMINO para el Catayo.

**R**ara y desde Inglaterra al Catayo otto caminos por el estrecho de Magallanes en derrota del Su Sudueste dos mil y quatrocientas leguas. Tiene el estrecho cinquenta y dos grados de altura del polo Actattico ababor la Europa y Africa, estibor la tierra firme de las Indias Occidentales. Y en esta via tienen necesidad las naos de tomar algun refresco de agua y mantenimientos en algunas islas que ay en el camino, como quiera que de mi boto deurian, pues pueden yr en derechura sin detenerse.

La derrota dentro del estrecho de Magallanes es al Oeste o Oest Sudueste como ciento o ciento y quarenta leguas ante que esteys en el golfo del mar del Sur, a la qual como ayays llegado podreys yr al Catayo o a las islas Malucas, o al puerto de Panama. Este puerto es la estapla del tesoro del rey de España, todo quanto le viene del Peru, y deste se llena vn rio arriba del qual se passa por tierra pocas leguas, hasta embarcarlo en otro rio que va al puerto de Nombre de Dios, que ya es en el mar Oceano, para traerlo alas Españas:

Del estrecho sobre dicho de Magallanes al puerto de Panama la derrota es Nornoroest, Noroest y Norte segun la



comodidad que la tierra consintiere, porque hasta agora ninguna ha auido ni ay que sea segura o afixada en esta derrota ay como mil y dozientas leguas.

Pero queriendo yr en derechura al Catayo dende el estrecho, conuiene auer gran celeridad de las islas y costas que ala banda del Sur aun no son bien conocidas, y aun correys riesgo de rocas baxas y bancos que se ignorán. La derrota al Catayo y la China dende el estrecho, es al Noroeste tomo dos mil ochocientas leguas. Es la tierra firme del Peru. Ababor la no descubierta tierra ala banda del Polo Antártico, las Molucas y Calicut.

Veysa aqui los dos caminos al Catayo sabidos y manifestos, en que conuiene advertir que quando los Portugueses van dende el cabo de buena esperanza para Calicut no van en via o derrota de tacha, porque como ay en esse cabo vna muy gran corriente del Este al Oeste, van en demãda del Polo del Sur como cieno o ciento y cinquenta leguas, y dende alli para yr a Calicut prosiguen su via. De fuerte que a la yda no tocan en la isla de S. Lorenço por la causa dicha, pero bien ala venida de buelta. Asy tambien las flotas Españolas quando van a las Indias Occidentales primero dan en las islas de Canaria al Sur y su costa, y de alli se endereçan ala baya de Mexico por fauorecerse de la corriente. Pero quando vienen de buelta, vienen por el Norte de la baya de Mexico entre las islas de Cuba y la costa de la Florida ayudarse de la corriente que alli ay en su fauor. Quierese afirmar que la corriente del estrecho de Magallanes de continuo es dende el Este al Oeste, y con esto concluyo con las dos vias del Catayo y la China.

## DISCURSO

## TERCERO CAMINO.

**A**Vnque este camino no sea conocido por experiencia entraremos cõ presupuesto que por el Noroeste ay cierto passage, segun parece por lo que de poco aca ha descubierto el capitã Forbister, el qual penetro hasta vn lugar q̃ el nombra Meta incognita, y llama al estrecho de su proprio nõbre estrecho de Forbister. Pero lo que aqui se puede dudar es, q̃ quiza esse estrecho sea baya, o quando no lo sea no se sabe si por el ay passo al mar Oceano o al mar del Sur. Toda via ya podria ser q̃ por alli ay passo entre la parte del Norte de las Indias Occidentales o entre la tierra de Labrador y Groenlandia.

Si esto assi es en la derrota dẽde Inglaterra al Catayo por el Noroeste, lo primero auẽys de reconocer y yr por el Oeste de Inglaterra q̃ son Plemua y su costa, y dende alli a la sobredicha Meta incognita en derrota del West Noroest como 650. leguas, altura de 63. grados. Estibor Irlanda, Islanday Frislanda. Ab. bor el mar Oceano.

Llegado a los 63 grados de la Meta incognita, alli auẽys de yr con tiento en buscar el passo, el qual hallado auẽys de yr al Oeste como mil leguas o mas, desuiando os de la via del Sur, por no dar en el mar Oceano de las Indias Occidentales, la qual mar por el cabo del Norte es poco menos de las dichas mil leguas.

Passadas mil leguas por el West teniendo ab. bor las Indias Occidentales y estibor el Norte, terneys la derrota mas espaciosa y anchurosa en el grã golfo del mar Oceano. Por que los mas insignes Cosmografos son de opinion que en embocãdo esse mar de alli a la grã baya de Quinçay derrota del Sur aya como quatrocientas o quinietas leguas. La altura anzia la bãda del Norte desta baya de Quinçay en Catayo es como 46 grados, estibor la costa de Asia y Mangio.

y Catay. Ababor las Indias Occidentales, y esto se ofrece cerca del tercero camino.

#### QUARTO CAMINO.

**P**Resupuesto segun buen discurso q̄ay passo por la parte del Nordeste o del Norte de Ruizia, por aquel camino q̄ comẽço a descubrir el maestro Barroes anzia vna tierra llamada Noua zembla, cuya punta se estiende anzia la parte del Norte aunque no se sabe q̄ tanto, ya podria ser q̄ por aqui viesse passo si se tentasse. Pues para yr por este camino al Catayo la derrota ha de ser derecho al cabo del Norte en Noroega altura de 71. grados, y de alli al Este hasta llegar a la Noua zembla, y aqui llegado descubrir por el Nordeste o Noroeste algũ passo de la mar hasta llegar a los ochenta o 89. grados de altura, y así yr costeando hasta descubrir la ancha mar sino es q̄ los yeles de esse clima os lo impidan, q̄ como quiera q̄ los aya muy grandes en los 50. grados de altura segun es notorio en la costa de los Bacallaos aun no se sabe ni ay certificacion q̄ los aya en la mar o costa de los 80. grados de altura. Pues en esta via para el Catayo desde el cabo del Norte futo dicho por el Sur hasta la marabierta del Catayo puede auer como mil leg. o 1200. Estibor la Noroega, Lappia, la baya de S. Nicolas, y la grã ribera de Obe y Noua zembla, y la parte Oriental de la Asia. Ababor terneys el polo del Norte y sus tierras si algunas ay, q̄ como aqui ay llegado y costeado segun se puede discurrir por el Sudueste o Su Sudueste o el Sur, podreys auer a la baya de Quinçay como quinientas o seyscientas leguas. Estibor la Alay, la costa de Magie y Catayo y por la parte de ababor la tierra firme de las Indias Occidentales, y aun podria ser y se puede creer que aya passo para yr al Catayo entre Noua zembla y la costa de los Samocetes por la mar de Vagates, por el qual camino se ataja: ia mucho y terniades de estibor. Primeramente la tierra:

de Sameetes y la costa de Picora y la tibera de Oba y *laco* sta del Carayo, y de abaxo terniades a Noua zembra, y esto se nos ofrece a cerca del quarto camino.

#### QUINTO CAMINO.

**P**retupuz esto que no ay relacion certificada de si debaxo del Norte sea mar o tierra, si acaso es mar seria por aqui el camino mas corto de todos yendo derecho en demanda del polo. Pero si dixere alguno que la mar de aqui en buena razon ha de ser elada considerado los grâdes yelos q ay en toda la costa de los Bacallaos dende los cinquenta grados de altura arriba, a esto digo que la mar salada nunca se yela, y por esto quando el Verano, los grandes yelos de bacallaos, y tierra de Labrador salen ala mar de dentro las bayas y riberas que se yelâ, pero no de la misma mar, y de aqui es q muy pocas vezes se han visto estos yelos en el cabo del Norte, ni aun con cien leguas, de lo qual se puede colegir un grande Argumêto q anzia el polo no ay tierras algunas fino todo mar, porq si viuisse costa alguna claro es q los yelos y carambanos darian muestra dello assi como la dan en la tierra de los bacallaos, q como hasta agora no se ay descubierto, mal se podra afirmar cosa alguna, salvo q se podria dezir q debaxo del polo ay menos frio de lo q comunmente se piensa porq por tiempo y espacio de nueue semanas el Sol estaperpenamêre sobre el Orizôte de los veynte grados arriba dâdo buelta al derredor de suerte q tanta cõtinuacion y assistêcia del Sol no dexara de tẽplar el ayte sin cõsentir tãta eladâ ystio como se piensa. Pues para yr al Carayo en dẽrechura, primeramêre yras en demanda del Norte, y luego del Su, no auiendo tierra q lo impida y auria de la ribera de Londres llamada Tamisa ala baya de Quinçry como mil y seys cientas y ochenta leguas, el qual camino seria muy breue en respectõ de los otros.

Pero alguñó con muy justa razon dira q̄ como sera pos-  
sible gouernar se debaxo del Norte pues teniendolo por  
zenit, ni puede seruir la aguja: niay Este ni Oeste, Su ni Nor-  
te, como el mismo polo sea centro de la Equinocial en q̄ no  
ay principio ni medio ni Norte ni Su, ni los quartos del  
mundo q̄ se imaginan en los otros Orizontes de la esfera, alo-  
qual digo q̄ para este effeto: ueys de esta prouenido de vn  
muy buen relox muy justo y precisso lo mas q̄ os siere pos-  
sible, el qual relox ha de ser diuidido en ueynte y quatro ho-  
ras dende vno a ueynte y quatro cō su mano q̄ señale al der-  
redor y enderecha del Orizonte, y como va; ays allegando  
al polo der dē les ochenta grados arriba terneys cuenta an-  
zia q̄ parte del Orizonte el Sol se levanta menos por que  
anzia esse cabo caye la banda: el Norte.

Anzia este cabo luego q̄ entrey en los ochenta y cinco  
grados de altura ponel las ueynte y quatro horas endere-  
cha del medio dia q̄ es la via de que venis, y la que dexays  
atras, y quando vieredes al Sol en frēte las doze horas alli  
sera la parte del Norte, y quando la mano del relox llegada  
alas seys horas tuuiere al Sol en su derecha en esse cabo es  
el Oeste, y si vieredes al Sol enderecha de la mano estando  
ella sobte las diez y ocho horas alli sera el Este.

#### E X E M P L O.

**P**Ongo caso que auiendo nauegado por esta via quiero  
bolueme a casa, digo q̄ por neys el cōpas de ante del q̄  
gouerna el leme, y entonces si viniere del Norte y de su  
buelta, pues que tengo doyt en demanda del Su pongo la  
carta al punto del Su enderecha de la proa y alli el relox.

Agora si el relox apunta 24. horas entonces gouerno la  
nao en demanda del Sol, y si el relox apunta tres horas de-  
xare el Sol al Sudueste, y desta suerte yra la nao al Su dē dō-  
de vino, y si el relox apunta seys horas quedara el Sol al Oes-

## DISCURSO

ste, y quando llegare la mano a las nueue horas queda el Sol al Noreste, y en las doze horas al Norte, el qual y el Sol os han de quedar a la popa de la nao, y si el relox mostrare las quinze horas ha se de tener al Sol al Nordeste, y a las diez y ocho horas al Este, y a las veynte y vna al Sudueste. Pero queriendo yr en demanda del Norte estando debaxo del q̄ es yr anzia delante (como de antes fuydes atras) en tal caso porneys derecho la proa de la nao a la punta del Norte, y quando el relox apuntare doze entonces gouier nese el leme derecho sobre el Sol, y desta fuerte os gouerneys por el Sol asy como dicho es.

Amigo lector recebid mi voluntad, y suplid cō vuestra prudencialo que en este Discurso aue faltado que aūque no han faltado quienes digã q̄ por el Catayo y la China, todo es tierra firme, y q̄ no ay costa ni nauigacion yo entiendo q̄ no es ello asy, sino q̄ ha de auer por alli muy grã golfo, y muy muchas islas grãdes y pequeñas, siendo notorio q̄ el gran can de Catayo es principe de grã poder asy por mar como por tierra, si es verdad la relacion q̄ vi en vn libro curioso en casa del maestre Del en la villa de Murclarque, en el qual libro estaua vna minuta de naos q̄ el gran Cã auia armado y aprestado, q̄ aunq̄ parece cosa increyble no dexare de referirlo, y era el numero de los cascos desta armada poco menos de quinze mil, y caso q̄ por mi le fuisse replicado q̄ tanto casco no podia ser sino muy pequeño, el suso dicho maestre Del me mostro otra relacion de quando el dicho grã Cã embio desposada su hija cō catorze naos grandes, de las quales la menor tenia 250. marineros, demas y alrede de otros muchos baxeles en que yua la caualteria y nobleza a la cõduta y acompaņamiento della. De todo lo qual se colige q̄ el gran cã es muy grã señor, y q̄ segun esto deue de auer costa y mar muy grãde entre la China y el Norte.

OTRO

OTRO DISCURSO DEL AVTOR  
sobre la misma materia.



VE el mar de la China y el de la India Oriental sea todo vno con el de Noroega, Islandia, Suetia, y Denemarca, parece prouarse por lo siguiente.

Primera<sup>mente</sup> se lee en Pomponio Melalib. 3. de como vnos Indios aportaron con trombeta al mar de Suetia, y que dellos fue hecho presente a Quinto Metelo Celer Prócōsul de la Galia, el qual estimo mucho el regalo, y vio en la tez de sus rostros y en el habito, y en que trayan horadadas las orejas que eran Indios de las Indias Orientales. De lo qual se colige claro que el mar Oceano del Oriente se comunica con el nuestro de la Europa. Tambien ay otra razon para que esto se crea ser así, cōsiderado que el mar del Septentrion quanto mas anxia al Norte y el Noroeste, mas y mas movimiento tiene de la parte del Noroeste, porque como yo he visto y es muy notorio a los que han navegado por el mar de entre España, Inglaterra y Irlanda, el Oceano perpetuamēte sin cessar y sin embargo de qual quier viento, aunque sea contrario siempre viene del Noroeste, y desta parte tiene su empuxo y se levanta con vn fluxo sempiterno sin parar tan solo vn punto, al qual movimiento los marineros llaman la Baga del Noroeste.

Pues si el mar Oceano tiene por aqui este dicho movimiento podria dezir y afirmar se que este Oceano ha de tener y tiene por aqui algun passo y comunicacion con el otro general que a toda la tierra rodea, conuiene saber por la parte del Noroeste, pues siempre viene del, y dende el su rumbo carga su fluxo sempiterno con levantamiento y en salçamiento de vnas lomadas mucho mayores que toda

## DISCURSO

vna ferrania de vnos puertos por largos, grandes y altos q̄ sean, de suerte que legua este notorio mouimiento Occidentico que viene del Noroeste, podriamos creer que el mar de la India se comunica por este cabo estibor Frislandia Islandia, Groenlandia, Ababor el mar de los batallaos y Terranova, y el que ay de por este cabo.

Pero sobre si ay mar de baxo del Norte, y que por esta derrota se comuniquen el mar de Noroega y el de Tartaria y la india, en quanto a este Articulo no hallo indicio ni argumento que sea pronable. Antes ay opiniõ que derecha-mente de baxo del polo auria vna ferrania altissima, rodeada de vn remolino muy espacioso largo y ancho, y que del salen quatro rias grãdissimas como braços de mar casi en proporecion de vn cruzero, las quales dichas quatro rias q̄ segun su ancho con justa razon se podrian llamar Mares, dende a algunos grados de variacion, harian vnos illeos muy grandes.

En estos illeos cerca de los ochenta grados de altura, vnos autores dizen que ay Pigmeos que son Enanos, y no falta quien diga que aqui de baxo del Norte es la tierra y gente la mas tẽplada y bienauenturada del mudo, respecto que de todo el año tienen los seys meses de Sol, y mas de otros tres de luz clara y conocida. A si lo escriue Guillelmo Postleio en el su nueuo Mappa que agora a salido a luz, y aun alega a Platon en Critia para probar que aqui toda la gente es buena y llana, pero no hallo esto en Platon, como quiera que el bien lo diga de la tierra Atlantide, la qual no es Septentrional sino Equinocial ala bãda del Poniente.

Lo mas cierto es que dende los setenta y cinco grados de altura arriba, para el Norte no ay cosa que sea bien descubierta, ni se sabe la fia de los golfos y prouincias que por:



alli pueda auer. Y esto es lo que se ofrece q̄ dezira cerca del mar si lo ay debaxo la parte del Norte.

Mas a parentia ay de que pueda auer mar seguida dende los setenta y tres grados de altura anzia el Este, lo qual parece prouarse con la nauegacion que hazen los Ingleses subiendo por encima de Noroega, Finmarquia, Sericfinnia, y Biarnia, hasta embocar y abaxarse al Su de la gran senada que se mete hasta la Ruffia, los quales Ingleses tienen su estapla en la villa y puerto de sant Nicolas, longitud cerca de setenta grados, y altura como setenta y feys, y dende este puerto van con bareas rio arriba contra la corriente de los rios Duina y lug, ya qui desembarkan sus mercaderias, y las pasan como quatro jornadas por tierra, y otra vez las embarcan en el rio Volga, y la corriente abaxo las meren en el mar Caspio, y de alli las reparten por todos los puertos que esse mar contiene.

Esta nauegacion hasta los setenta grados de longitud prelupuesta por notoria, tambien consta que dende adelante para el Este es el mar mas espacioso, y que por el se costean, estibor toda la prouincia de Condora y la de Obdora donde se enboca el grande y famosa riode Oba, que sale de dela gran laguna Quitaya, en el qual espacio y trecho de costa son mas de otros-treyn ta y cinco grados de longitud.

De alli adelante si es que la mar se engolfa hasta ochenta grados de altura, y dende arriba por todo el Oriente hasta la China y la India nadie podra afirmarlo como quexera que algunos modernos licentan que si; aun particularizan que al largo desta costa ay muchas y muy tendidas naciones, y entre ellas los Danitas, y los Neghralitas de: tri:

## DISCURSO HYDROGRAFICO.

bu de Nephtholim , entre los ciento y diez y ciento y cinquenta grados de longitud. Altura de los setenta y cinco grados arriba, y luego ponen alas naciones de los Turbos, Mecritos, Bargus, Taboritas , que viuen como Alarabes sin asiento ni morada affixada.

Aqui (conviene saber desde los ciento y cinquenta a los dozientos y mas grados de longitud) quieren dezir q̄ es colocada la gran mar de la Scytia de que haze mencion Plinio, diziendo ser de agua dulce y muy poblada de vna gran multitud de lllas , pero como tengo dicho no sabemos cosa que se pueda vender por cierta, y así nos contẽtamos solo con referirla.

De todo lo suso dicho resulta que si ay passo por el Septentrion a la China y el Catayo , que esta misma via puede seguir para yr al mar del Sur de las Indias Occidentales, sino fuessẽ la nauegacion tan larga y incierta que de serlo tanto, haze perder el cuydado de lo que en esto podia delearse.

F I N I S.

# 23 TABLA DELA LONGITVD Y LA- TITVD DE ALGVNAS

Costas, Cabos, Puertos, y Illeos  
de los mas afamados y señala-  
dos. Calculada al meridia-  
no de las Islas de  
Canaria.



**B**ESTA PARTE tan necessaria en la nauegacion, que diuersas vezes me he admitado, del silencio que en esto han tenido, los que en esta facultad han escripto. Porque si el piloto no sabe la longitud del puerto que demanda, tampoco puede saber la distancia ni el alongamiento de las leguas que ha de nauegar y si no saue el justo la altura polar de la costa, tambien corre peligro en dar con ella inpensadamente, o en auer de arroya-  
tiento, quiza por baxios y Illeos y puntas que no le conuenien. Pues considerando la importancia de este articulo he querido amigo lector poner os aqui vna tabla muy util plida de todas estas graduaciones, en la qual hallareys las puntas y cabos y puertos los mas señalados de la partida que podriades desear.

La letra A Significa quel puerto o Isla es colocado mas al poniente que la Isla Canaria.

El primer numero muestra la longitud, y el segundo muestra la altura polar.

# GRADUACION DE

Longit. Polo  
Grad. Min.

Costa, cabos, puertos, y pñ-  
tas de España.

## ISLAS DE CANA- RIA.

Canaria	0 0	28.
Puerto santo	0 0	32.58
La madera	1. 2.	32.
Hierro	2. 1.	27.
Tenerife	1. 4.	28.0
Lanzarote a.	2. 2.	29.0
Gomera	1. 45	28.0
La Palma	2. 1	28.0

La costa Septentrional de España desde Malpica y la Coruña hasta Fuenterrabia yaze Este Oeste entre los 43. grados y 20. minu. y 44. y medio de altura.

La costa Occidental de España desde el cabo de Finisterre al cabo de S. Vicente yaze Norte Sur, entre los cinco y seys grad. de lógitud.

## Islas de cabo Verde.

Sanctiago A.	6. 00	15
S. Nicolas A.	9. 45	17
S. Lucia A.	7. 45	17
S. Vicente A.	8. 00	17.
S. Antou	8. 45	18.

## Islas de los Açores.

Sãeta Maria A.	4. 15	37
San Miguel A.	6. 45	38
Tercera A.	8. 15	39
El Pico A.	9. 45	39
Fayal A.	10.30	39
S. George A	11.45	40
Graciosa A.	9. 45	40
Isla de Flores A.	12.45	39
El Cuerno A	12.45	40

Longit. Polo  
Grad. Min.

Fuenterrabia	14.45	44.50
Machichaco.	13.16	43.54.
Santoña	12.20	43.40.
Ortiguera	8	25
Ceçarga	8	00
Coruña	7	30
C. de Finister.	6	15
Oporto	7	
Cascaes	5	40
C. Despichel	5	40
C. de S. Vicēte	5	15
Cadiz	.8	15
Gibraltar	9	00
Malaga	10.30	
Almería.	12.45	
C. de Gara	13.45	
C. de Palos	14.45	

	Longit. Polo		Longit. Polo.
Caragena.	14.15.	Scaguen	32.54 58.54
Cabo Marti <sup>n</sup> .	15.40	Bremen <sup>31</sup> .	30 55.20
Valencia.	15.58	Hamburgo	32.00 54.40
Los Alfaques.	17.15	Lubeco	34.30 54.54
Barcelona.	19.15		
Palamos	20.15	Cabos, Costas, Puertos y I <sup>s</sup>	
Colibre.	20.28	leos de Inglaterra, casi a	
		Incengo de rodacilla.	
Costas, Cabos, Puertos y		Las Islas Sorlingas que son	
Islas de Francia.		catorze yazen a los 50. gra	
		dos de altura y entre los on	
Bayona.	17. 0 45.30	ze y doze nueue grados de	
Burdeos	17 00 45.58	longitud y son los nombres	
Rochela.	15.54. 46.50	de las seys dellas.	
Bela Isla	15.10 47.40		
Isla de Groya	13.54 47.50	Sancta vnes.	50.30
La Isla de Sayn	11.30 48.50	Sancta Maria.	50.30
		Sanct ylley.	
Islas, Puertos, y cabos		Bryad.	
de Flandes, Holanda y De-		Sancta Elena.	5054
nemarca.		Sanct Marrin.	5054
Cales	23.54 51.15	Tegulf ysla.	5028
Alanda	25.4 52.20	El cabo de S. Iustina	50.56
La Brila	26.56 52.40		
Tessell	28.10 53.28	Yaze la costa de Inglaterra	
Sraueré Isleo.	28.25 53.40	dende las sorlingas hasta do	
Harlinguen	28.50 53.48	bla, West Nordest Oest	
Emda	29.25. 54.10	Sudoest.	Polo
Heycliat isleo	30.50 55.30	Mons bole.	
El rio Albis	31.24 55.10	Longscipe.	
Busen	32.30 55.28	Marlayon.	

# GRADUACION DE

	Polo.		Polo.
Alif. 175.	50. 45.	Santa Catalina	52. 12.
Fauna.	51. 15.	Sant Lorenço.	52. 12.
Heybord.		Bineure.	
Sant Auel.		Vuitelyf.	
Foy.		Santa Helena.	52. 16.
Latin. 20.		Halling.	
Porra.		Manude.	
Sant Nicolas.		Selsey.	
Mancind.		Chichister.	
Idenon Isleta.	50. 30	Faguen.	
Piemra.		Allingborn.	
Cayme.		Coudly.	
Plinton.		Brymbre.	
Bulque.		Soram.	
Salua.	50. 48.	Brychthenson.	
Castel.		Neuhauen.	
Exemouth.		Levois.	
Sydmouth.		Coquermout.	52. 10.
Port'ya.		Peuensy.	
Biedport.		Buhierheyth.	
Portland.	50. 10	Hasting.	
Beymoud.		Farley.	
Corcast l.		Vuinquelsey.	
Purdec.		Rye.	
Christisburg.		Tenesley.	
Isla Duic esta tiene entre o		Neuromay.	
tros como seys cabos mas		Dincurch.	
señalados que son ellos.		Hyth.	
Sharp	52. 10.	Dobla.	52. 00.

Agora figue la graduacion  
dende las Sorlingas por  
détro la canal de Bristol  
hasta la isla de Ramsey q̄  
es el lado Occidental de  
Ingalaterra.

Polo.

Sorlinga. Polo.  
S. Justina.  
S. Burn. 50. 50.  
S. Ynes.  
Pering.  
Columban. 52.  
Padstou.  
Tintoguel.  
Beautreus.  
Herland.  
Londay Isla. 52. 30  
Effrecomb.  
Porloc.  
Mynec.  
Touuen.  
Vaquet.  
Holmes, son dos isletas de-  
de las quales buelue la  
costa azia Irlanda.  
Cardif. 52. 50.  
Yltyd.  
Cotebrid.  
Hogmorcan.  
Morgan.

Neth.  
Suansey.  
Cleydvuyle.  
Vuaymeshau.  
Caldey isleta.  
Tibing.  
Sandale. 53. 20.  
Nulferhauen.  
Sandehauen.  
Selame isleta. 53. 30.  
Vualcon.  
Ros.  
Ramsey isleta. 54.

Aqui figue la costa dende  
Risey por dentro la má-  
ga de S. George hasta Ef-  
cocia y la isla de Man.

Ramsley.  
S. David. 54. 30.  
Fiscard.  
Nioport.  
Cardin.  
Albertyni.  
Aberayon. 54. 56.  
Abestriuy  
Aberdyfy  
Touuyn.  
Aberho.  
Erleg.

# GRADVACION DE

	Longit. Polo		Longit. Polo
Pulhel		Hol	56 30
Pulsteley		Laucafter	56 56
Bardteley ysla	55 20	Vuarten	
Nevuen	55 35	Cartinel	
Lanelhorne	55 45	Fornes	
Lrnoge		Millum	57 20
Tefidane.		Rauinglas	
		S. Bees	57 58
Aqui entra la Isla de An		Vu, thauen	
g cfey	56 15	Flemby	58 10
Yreyfeld		Holm	
Aberftou		Burg	
Holyhead.	56 18	Ysla de Man	57 40
Cornyu			
Yleryd		Puertos, Cabos, y Islas de la	
Buyric		Frãcia, y Italia, por la par	
Gournag		te del mar mediterraneo.	
Ratenquefou y flata	56 22		
Lamb. yr		Longit.	
Pruffol. ne		Narbona	22 15 43
Beumaris		Nimes	2 40 36
		Arles	22 45 43 20
Aqui entra la costa de Nôr		Aix	24 31 43 40
tuallia, Laucafter y Co		Aguasmuertas	22 45 42 40
pland hasta Escocia.		Marfella	24 30 43 6
Abercomey		Tolon	24 50 42 50
Abergely		Eres	25 120 42 55
Rutlant		Argenton	25 20 42 45
Breylla	56 21	Arbenga	29 30 42 45
Aicar		Gegoua	30 42 54
Omnifquie		Porto Vendres.	31 6 42 54



	Longit.	Polo
Porto de la especie	31.15	42.50
Liorno	33.30	42.30
C. del monte Argentaro	34.15	42.30
Monte cercel	37.30	41.10
Capo miner.	35.30	40.40
Ciuita vecchia	36.40	41.40
C. Linari	36.28	41.30
Nápoles	41.15	40
Otranto	44.15	40
Mecina	41.15	38.3
Palermo	39.30	36.6
Trapana	39.15	36
Catania	41.15	38
Agrigento	40.30	36

Islas diferentes del mar de Italia.

Gorgona	33.10	41.18
Capraia	33.17	42.5
Melotin.	33.20	42.30
Eiba	33.32	41.45
Planosa	33.38	41.30
Palmarola	33.40	41.35
Troia	34.8	42.10
Montechristo	33.36	41.50
Formiche	34.30	41.44
Gilio	34.32	41.24
Giucuti.	35.5	41.24

	Longit.	Polo
Ponza	38.10	40.30
Felicudi	39.10	38.36
Alicudi	39.48	38.45
Volcano	40.10	38.36
Saline	40.20	38.45
Lipari	40.50	38.42
Panaria	41.12	38.54
Volcanelli	41.24	39.00
Stromboli	41.48	39.20

Cerdeña.

Callar en Cerdeña.		
	32.20	36.30
Cabo Sardo	31.48	39.40
C. Ferrato	32.6	36.12
San Per		36.20
Cuxa de dona	29.50	36.20
Malauentra	29.50	36.20
C. de la casa	29.36	38
Linari	30.32	39

Corcega.

Mongés.	31.00	59.44
Sangunayres	29.30	40
Rouellar	30.	41.30
Zerbyta	30.50	41.40
Cabo corfo	30.54	41.15
Conelli	31.00	41.6
C. Sagro	31.36	41.30
C. de S. Misa	31.30	39.40
Bonifacio	31.26	39.26

# GRADUACION DE

## GRADUACION DE LOS PUERTOS

cabos, isleos, y costa de Berberia desde el estrecho de Gibraltar hasta el rio Nilo.

Longitud. Polo.		Longit. Polo.	
Grad.	Min. Gra. Mi.		
		Hone	11. 30. 35 00
Tanger.	6. 30. 35. 56.	Isla Limachs.	
Ale. çar.		C. Zerzen	
Centa.	7. 30. 35. 50.	C. Falco	
Gomera.	7. 50. 35. 40.	Mazalquivir	13. 45. 34. 30
Targa.	8. 20.	Oran	13. 20. 34 00
El Peñon:	35. 10.	Cabo ferat:	
Cerquer.		Arzeu	13. 50. 35. 50.
Salrara.		Tunquimach	
Ellis.		Metogran	33. 45
Velir,		Mostaganem	14. 30. 35. 40
Buxencor.		Silef	
Alzema.		Cabo bix	
Ferix.		Colotns	
Trafalquirat		Tenez	15. 30. 33. 30
Alcudia	9. 30. 34. 30.	Monfinier	
Cabo de tres forcas.		Abcor.	
	10. 35.	Brich	15. 50 33. 36
Alhóramiflota.		Mál folaz	
Melilla	34. 45	Cárcel	16. 10 33. 30
Sálinz		Cábo de Buxartomis	
Milónia		Caxines	
Tegonifi		Alger	17 33. 10
Zafarinos		Metifuz	31. 45
Tabari		Mentica	
Guardia		Venigenet	
Guardinea		Tad.	32. 50 15. 20

Longit. Polo

Longit. Polo

Cabo Madala			Restantin isla		
Isla pifans			Portofarina		
Bugia	22	32.30	Zemolo isla		
Mensutia	22.40	32.20	Caus isleo		
Gien	23.20	32.6	Gamallera isleo		
Balafia			Puerto Carrayna		
Giger	24	31.45		36.25	32.40
Cabo Bujarramel			C. de Tunes		
Alcon	27	32.20	Raba		
Talicienti			Quipia		
Estora	27.40	31.30	C. Zafaran		
Cabo de Estora			C. Bon		
Caboferao	27.45	31.45	Pantalarea		
Puerto de Larap			Adrumenro		
	29.20	32.36	Ruspina		
Enrigroso	29.40	32.40	Mahomera	38.30	31.15
Cabo Mabra	30.20	32.10	Cabo de Mao		
Bona	30	32.25	Rexilio		
Cabo de Bona			Sufa		32.50
Marfa	31	32.40	Mencsteri		
Labarca		32.20	Comeres		
Galita isla	31	33.40	Africa		32.40
Raxar muxar			Capulla		
Frares isla			Aibeyt isla		
Doc solor			Querquens isla		
Guardiavicja			Gamallera isla		
Biserra	33.40	32.45	Scarlata		
Chelbi isla			Casarpigaro		
Cam isla			Faques		31.00
Gamelera isla			Islas de Frixels		

# GRADUACION DE

Longitud. Polo.		Longit. Polo.	
Casardemol		Zedicho	
Capis	30.30	C.Zedicho	30.0
Calarnacur		Casar Zayton	
Murolo		Gibeca	45.00 29.0
Isla de Gerbi		C.Sorta	46 29.0
Scalade Ris	40.40 31.40	Naym	46.45 29.0
Stelalis		Lycodia	29.10
Porteni		G.Tini	
Palmeris		Sidia	
Raxamabis		Punta Sabia	26.30
Porto Sonyara		Bayda	
	41.25 31.30	Eftam	
Casar Sanfatuillo		Salina	29.40
Tripol viejo		Islas de Sels	
Santor		Zanara	20.0
Tripol de Berberia		Cambra	
	41.25 31.40	Sarabuis	
Tejura		Milel	31.20
Roxara		C.TeJones	31.10
Tezora		Bernito	
Puerto Rameuze		Bercezeni	
Lebida		Trocara	31.20
Megdil		Tolometo	31.20
P.M.agra		Zadia	31.30
Brata		Lungifaria	31.40
Clafuca		C.de Baxaflimi	
Meforata	43.30 30.45	Lanca	
Auziquia		Docra	
Casar mohomet		Rafausen	31.56
Calbena		Bonandrea	31.40
C.de Lagarap		Islas de Carcer.	

	Longit.Polo		Longit.Polo
Porcelli	31.30	P.de Raya	
Fanuzara	31.20	C.de Raos	
C.de Raxolim	31.40	Ripe alte	
Scals de Barba		Caroberio	30.50
Patriarca		Torri de li Arabi	
Vanzela.		P.viejo: Dende aqui hasta	
Bombe		Damiata se mete el rio	
Puerto de trabuc	31.15	Nilo por onze cabos en	
Lucho	31.10	la mar.	
Puerto de Lucho.		Alexandria	13.18
P.de Masolamar.		C.Boquer	
P.Salon		Caf.1boquet	
P.de Rameda		Roffeti	
Cafales	30.50	Cabo de Lebrule.	
Salonef		Batui.	
Carto		Climali.	
Isla de Colomo		Migni.	
P.Alberton		Damiata	
Languli		Medeli.	
Langofegia.			

# ❖ TABLA DE LOS

CAPITVLOS CONTENIDOS EN  
esta segunda parte.

CAP. I. Fol. 3.

Delas leguas desde el bocal de Bayona, hasta el estrecho de Gibraltar a luengo de la costa.

CAP. II. Fol. 4.

Delos posos y entradas de los puertos de España.

CAP. III. Fol. 10.

Delas conocencias de la costa de España desde Santoña hasta el cabo de Espichel.

CAP. IIII. Fol. 12.

Delas derrotas, desde Bayona de Gascoña hasta Cadiz.

CAP. V. Fol. 13.

Delas traueñas de la mar de España.

CAP. VI. Fol. 18.

Delos braceages desde el cabo de S. Vicente para el estrecho de Gibraltar, y para el cabo de Finisterre.

CAP. VII. Fol. 21.

Delas mareas comenzando de Bayona de Gascoña hasta la Escusa, a luengo de la costa de Francia y Bretaña.

CAP. VIII. Fol. 22.

Delos coscos desde el Ras de Ontanaot hasta Flandes a luengo de la costa.

CAP. VIII. Fol. 24.

Delas derrotas desde el Higuier de Fuenteerabia a luengo de la costa de Sayn.

CAP. IX Fol. 26.

Delos braceages de la costa de Arcaxó y del Piteo de Bretaña hasta Sayn para quien atraviessa el canino de Norte y Sur con mas sus conocencias.

# T A B L A.

CAP. X. Fol. 29.

De los braceages de la costa de Arcaxon y Pirao y Bretaña hasta Sayn a luengo de la costa.

CAP. XI. Fol. 31.

De las conocencias de la costa de Arcaxon hasta el Pentux de Antiochia.

CAP. XII. Fol. 32.

De la memoria de Arcaxon y de la entrada de entre las dos islas.

CAP. XIII. Fol. 32.

De las entradas a los puertos de Francia y Bretaña hasta el Forno.

CAP. XIII. Fol. 39.

De los posos de Bela isla.

CAP. XV. Fol. 40.

De los posos y entradas de Groya.

CAP. XVI. Fol. 40.

De los posos y entradas de Blabet.

CAP. XVII. Fol. 42.

De los posos y entradas de Claran.

CAP. XVIII. Fol. 42.

De los posos y entradas de Benaudet.

CAP. XIX. Fol. 45.

De las entradas del Ras de Ontanaot hasta el Forno.

CAP. XX. Fol. 49.

De las derrotas comenzando del Forno hasta la esclusa a luengo de la costa de Bretaña Normandia y Picardia.

CAP. XXI. Fol. 51.

De los braceages de Sayn hasta Cales a luengo de la costa.

CAP. XXI. Fol. 53.

De las leguas de partes de Picardia hasta en Flandes a luengo de la costa de Samaygo.

# T A B L A.

- 100
- CAP. XXIII. Fol. 53.
- Delas entradas y posos desde el Forno hasta Calesper la  
costa de Francia.
- CAP. XXIII. Fol. 58.
- Delas leguas de la costa de Ingalaterra.
- CAP. XXV. Fol. 52.
- Delas conocencias de la costa de Ingalaterra.
- CAP. XXVI. Fol. 61.
- Delas entradas de los puertos de la costa de Ingalaterra.
- CAP. XXVII. Fol. 64.
- Delas derrotas de la costa de Ingalaterra.
- CAP. XXVIII. Fol. 65.
- De como corren los cosos aluengo de la costa de Ingalaterra.
- CAP. XXIX. Fol. 95.
- Delas sondas de la costa de Ingalaterra y Longaneos hasta  
a Dobra. CAP. XXX. Fol. 67.
- De las mareas de la costa de Ingalaterra.
- CAP. XXXI. Fol. 68.
- Delos braceages que son a media canal de entre Ingalaterra  
y Francia.
- CAP. XXXII. Fol. 68.
- De la entrada de sancta Elena.
- CAP. XXXIII. Fol. 75.
- Delas marcas para passar por tierra del banco del cucrno  
dexando el banco pequeño de Sanduch de partes de  
tierra yendo de la Duna al cabo de Tenet.
- CAP. XXXIII. Fol. 78.
- Delas derrotas y braceages de sobre Calesper hasta los ban-  
cos de Flandes.
- CAP. XXXV. Fol. 80.
- Delas leguas del estrecho hasta Pechelingas a que los na-  
turales llaman Vliisinga.



T A B L A.

CAP. XX XVI. Fol. 80.

Delos cofos del estrecho hasta Pichelingas.

CAP. XXXVII. Fol. 81.

Delas marcas del estrecho hasta Ramua.

CAP. XXXVIII. Fol. 82.

Delos braceages y marcas para entrar en los bancos de Flã des con sus salidas.

CAP. XXXIX. Fol. 84.

Del regimiento para passar dela parte de la mar del Arren-  
quet con su entrada y salida por Escapol.

CAP. XL. Fol. 85.

Dela costa de Escocia entrando por el estrecho de entre  
Dobla y Cales.

CAP. XLI. Fol. 87.

Delos pofos dela costa de Escocia.

CAP. XLII. Fol. 87.

Delas marcas de Dobla a Petilir.

CAP. XLIII. Fol. 88.

Delas leguas de Dobla a Petilir.

CAP. XLIII. Fol. 88.

Delas marcas desde Sorlinga y Longaneos para Salerna y  
cabo de Cales.

CAP. XLV. Fol. 89.

Delos cofos y corrientes desde Longaneos hasta Lonbay  
y el cabo de Cales.

CAP. XLVI. Fol. 89.

Delas conocencias y entradas y surgideros de la canal de  
Bristol y Mirafurda.

CAP. XLVII. Fol. 91.

Delas trauefias de Sorlinga y de Ingalaterra para Irlanda.

CAP. XLVIII. Fol. 93.

Delas derrotas comẽçando delas islas de Saltes azia el ca-  
bo de Clara.

## CAP. XLIX. Fol. 96.

Delas derrotas y leguas por detrás la manga de S. George.

## CAP. L. Fol. 97.

Delas derrotas de la fonda de Reelen hasta la isla de Man, y hasta los Remecines del cabo de Calcs.

## CAP. LI. Fol. 97.

Delas travesías de la isla de Man y del cabo de Olier para la isla de Irlanda.

## CAP. LII. Fol. 98.

Delas derrotas de Juengo de la costa de Irlanda dentro la manga de S. George.

## CAP. LIII. Fol. 101.

Delas mareas de la costa de Irlanda.

## CAP. LIV. Fol. 102.

Delas entradas y conócencias de los puertos y surgideros de la costa de Irlanda.

## CAP. LV. Fol. 105.

Delas entradas y conócencias de las dichas costas.

## CAP. LVI. Fol. 107.

De los braceages para el que va a buscar la costa de Irlanda de las islas de hasta Veecey el camino de Norte y Su.

## CAP. LVII. Fol. 108.

De los braceages de la costa de Irlanda para quien va de España.

## CAP. LVIII. Fol. 109.

Delas derrotas y travesías de Zelandahasta Ostelanda.


## CAP. LIX. Fol. 110.

De la costa y travesías de Ostelanda.

## CAP. LX. Fol. 111.

Delas travesías de la mar de España en camino de Norte y Su, y por los demas rumbos hasta el fol. 110.









1855 5603

