



COLECCIÓN CONOCIMIENTO CONTEMPORÁNEO

Pueblos y culturas de la prehistoria a la actualidad

Coords.

Sandra Olivero Guidobono
Carmen Laura Paz Reverol

Dykinson, S.L.

PUEBLOS Y CULTURAS
DE LA PREHISTORIA A LA ACTUALIDAD



COLECCIÓN CONOCIMIENTO CONTEMPORÁNEO

PUEBLOS Y CULTURAS
DE LA PREHISTORIA A LA ACTUALIDAD

Coords.

SANDRA OLIVERO GUIDOBONO
CARMEN LAURA PAZ REVEROL

Dykinson, S.L.

2023

PUEBLOS Y CULTURAS DE LA PREHISTORIA A LA ACTUALIDAD

Diseño de cubierta y maquetación: Francisco Anaya Benítez

© de los textos: los autores

© de la presente edición: Dykinson S.L.

Madrid - 2023

N.º 115 de la colección Conocimiento Contemporáneo

1ª edición, 2023

ISBN: 978-84-1122-829-9

NOTA EDITORIAL: Los puntos de vista, opiniones y contenidos expresados en esta obra son de exclusiva responsabilidad de sus respectivos autores. Dichas posturas y contenidos no reflejan necesariamente los puntos de vista de Dykinson S.L, ni de los editores o coordinadores de la obra.

Los autores asumen la responsabilidad total y absoluta de garantizar que todo el contenido que aportan a la obra es original, no ha sido plagiado y no infringe los derechos de autor de terceros. Es responsabilidad de los autores obtener los permisos adecuados para incluir material previamente publicado en otro lugar. Dykinson S.L no asume ninguna responsabilidad por posibles infracciones a los derechos de autor, actos de plagio u otras formas de responsabilidad relacionadas con los contenidos de la obra. En caso de disputas legales que surjan debido a dichas infracciones, los autores serán los únicos responsables.

ÍNDICE

INTRODUCCIÓN.....	12
SANDRA OLIVERO GUIDOBONO	

SECCIÓN I

POBLACIONES Y CULTURAS DESDE TIEMPOS PREHISTÓRICOS HASTA LA ACTUALIDAD

CAPÍTULO 1. LA DISCRIMINACIÓN POR APARIENCIA EN LA EVOLUCIÓN HISTÓRICA. REVISIÓN.....	15
MONTSERRAT QUINTAS-ALFONSÍN	
CAPÍTULO 2. LECTURAS TRANSCULTURALES EN SALUD A PARTIR DEL MITO DE LA VAGINA DENTADA EN EL PUEBLO WAYUU	36
CARMEN LAURA PAZ REVEROL NELLY GARCÍA GAVIDIA CARLOS VALBUENA CHIRINOS	
CAPÍTULO 3. EL AGER MELLARIENSIS: ESTUDIO DEL ESPACIO CENTRAL DEL CONVENTUS CORDUBENSIS (ALTO GUADIATO, CÓRDOBA).....	50
JOSÉ LUIS DOMÍNGUEZ JIMÉNEZ	
CAPÍTULO 4. EL CASO DE <i>C. NONIUS BATULLUS</i> Y SUS DOS ESPOSAS EN UN EPITAFIO DE <i>AUGUSTA EMERITA (LUSITANIA)</i>	75
FRANCISCO CIDONCHA REDONDO	
CAPÍTULO 5. PERSPECTIVA JURISPRUDENCIAL DEL TESTAMENTO OLÓGRAFO O <i>PER HOLOGRAPHAM SCRIPTURAM</i> Y EL NECESARIO <i>ANIMUS TESTANDI IN ACTU</i>	91
ELISA MUÑOZ CATALÁN	
CAPÍTULO 6. POR UNA HISTORIA AMBIENTAL DE LA EDAD MEDIA. UNA PROPUESTA TEÓRICO-METODOLÓGICA	105
JESÚS FERNÁNDEZ FERNÁNDEZ	
CAPÍTULO 7. EL HOSPITAL DE SAN COSME Y SAN DAMIÁN: UNA APROXIMACIÓN A LOS TRATAMIENTOS DE LA SÍFILIS (ENFERMEDAD DE BUBAS) EN LA SEVILLA DE LOS SIGLOS XVI A XIX.	133
JOSE LUIS CONDE HIPÓLITO CELIA S. MORGADO ESTEBAN MORENO TORAL	

CAPÍTULO 8. LOS USOS DE LA HISTORIA EN LA CONSTRUCCIÓN DE IDENTIDADES NACIONALES: “RECONQUISTA” Y “TRANSICIÓN” EN LA ESPAÑA DEMOCRÁTICA.....	147
ALBERTO MARTÍN TORRES LORENZO LAGE ESTRUGO	
CAPÍTULO 9. HACIENDAS JESUÍTICAS Y EL CAMINO REAL DE TIERRA ADENTRO. DE TEPOTZOTLÁN A CIENEGUILLA EN LA NUEVA ESPAÑA	167
GUSTAVO ADOLFO SABORIDO FORSTER EDUARDO MOSQUERA ADELL MARÍA MERCEDES PONCE ORTIZ DE INSAGURBE DIANA RAMIRO ESTEBAN	
CAPÍTULO 10. FUENTES PARA EL ESTUDIO DE LA VIVIENDA EN EL SETECIENTOS.....	203
MARTA CRIADO ENGUIX	
CAPÍTULO 11. REVESTIR LAS ESTANCIAS DOMÉSTICAS EN EL SETECIENTOS.....	220
MARTA CRIADO ENGUIX	
CAPÍTULO 12. LA SECRETARÍA DEL DESPACHO UNIVERSAL DE LA MONARQUÍA HISPÁNICA: ORIGEN Y EVOLUCIÓN DE UN CARGO DE CONFIANZA DEL REY.....	231
ADOLFO HAMER-FLORES	
CAPÍTULO 13. LOS COMANDANTES CIVILES EN LAS NUEVAS POBLACIONES CAROLINAS: APROXIMACIÓN PROSOPOGRÁFICA AL CASO DE FUENTE PALMERA (1768-1835).....	252
ADOLFO HAMER-FLORES	
CAPÍTULO 14. LAS MUJERES EN EL COMERCIO Y LOS NEGOCIOS EN EL REINO DE GRANADA DURANTE EL TRÁNSITO DEL ANTIGUO AL NUEVO RÉGIMEN.....	275
ELIZABETH GARCÍA GIL	
CAPÍTULO 15. UNA HISPANISTA ESTADOUNIDENSE POLIFACÉTICA LLAMADA MILDRED. LAS REDES DE MISS ADAMS	294
ADELAIDA SAGARRA GAMAZO	
CAPÍTULO 16. DESARROLLO ECONÓMICO Y OCUPACIONES PROFESIONALES EN LA ASTURIAS PREINDUSTRIAL	315
PATRICIA SUÁREZ ÁLVAREZ ALBERTO MORÁN CORTE	
CAPÍTULO 17. LOS DERECHOS ANTE LA OSCURIDAD DE LAS LUCES DEL MAL. LAS SOMBRAS DE LA REVOLUCIÓN FRANCESA QUE VUELVEN A BRILLAR.....	337
JESÚS VÍCTOR ALFREDO CONTRERAS UGARTE	

CAPÍTULO 18. CON LOS FRANCESES, CONTRA LOS ALEMANES: <i>LA CAMPANA DE GRÀCIA Y L'ESQUELLA DE LA TORRATXA ANTE LA PRIMERA GUERRA MUNDIAL</i>	362
BERTA LILLO-GUTIÉRREZ	
CAPÍTULO 19. KATHARINE ATHOLL AND ELEANOR RATHBONE. TWO WOMEN AND DESTINY BETWEEN THE WARS. THE BASQUE CHILDREN'S COMMITTEE (1937).....	389
M. ISABEL GEJO-SANTOS IES "FRANCISCO SALINAS"	
CAPÍTULO 20. L'ÉVOLUTION DU SOCIALISME À MADRID AU DÉBUT DU XXE SIÈCLE. VERS LA CONNEXION ENTRE LA POLITIQUE MUNICIPAL ET LE DÉVELOPPEMENT DE LA VILLE	412
SANTIAGO DE MIGUEL SALANOVA	
CAPÍTULO 21. EL PAPEL DE LA MOVILIZACIÓN CIUDADANA EN LA TRANSICIÓN ESPAÑOLA A LA DEMOCRACIA: UN ESTADO DE LA CUESTIÓN	433
ALBERTO MARTÍN TORRES LORENZO LAGE ESTRUGO	
CAPÍTULO 22. ELABORACIÓN DE UN ÍNDICE DE VULNERABILIDAD SOCIO-AMBIENTAL EN CIUDADES CON ALTA DENSIDAD POBLACIONAL: CASO DE ESTUDIO EN TIJUANA, BAJA CALIFORNIA	449
LEONEL GABRIEL GARCÍA GÓMEZ MARCO ANTONIO MONTOYA ALCARAZ JULIO ALBERTO CALDERÓN RAMÍREZ	
CAPÍTULO 23. ORIGEN, DESARROLLO Y COLAPSO DE UN ENCLAVE VULNERABLE EN EL VALLE DEL GUADALQUIVIR (MONTE CAÑUELO, GELVES): 1920-1961	463
JESÚS RAÚL NAVARRO-GARCÍA	
CAPÍTULO 24. FUENTES Y PILARES PÚBLICOS EN LA <i>PLATAFORMA DE GRANADA</i> DE AMBROSIO DE VICO: EVIDENCIAS A PARTIR DE LA INVESTIGACIÓN DE ARCHIVO.....	484
DANIEL JESÚS QUESADA MORALES	
CAPÍTULO 25. LA ARQUITECTURA DEL AGUA DE LA GRANADA BARROCA: HACIA UN ANÁLISIS DE SU REPRESENTACIÓN EN PLANOS Y DISEÑOS GRÁFICOS DE LA ÉPOCA.....	509
DANIEL JESÚS QUESADA MORALES	
CAPÍTULO 26. ABASTECIMIENTO DE AGUA EN LA COMARCA SEVILLANA DEL ALJARAFE (ESPAÑA): UNA PERSPECTIVA HISTÓRICA	528
JESÚS RAÚL NAVARRO-GARCÍA	
CAPÍTULO 27. ROBÓTICA SUBMARINA	554
ANA ISABEL VÁZQUEZ MEJÍAS	

SECCIÓN II
LOS PUEBLOS A TRAVÉS DE SU LEGADO URBANÍSTICO Y
PATRIMONIAL

CAPÍTULO 28. TIEMPO, ARTE Y ARQUITECTURA.....	577
M. J. AGUDO-MARTÍNEZ	
CAPÍTULO 29. ARQUITECTURAS LIBRES DE AUTOR. CAPITALISMO, ARQUITECTURA Y EXCESO DE AUTORÍA	605
JORGE MINGUET MEDINA	
CAPÍTULO 30. ANÁLISIS DEL COMPORTAMIENTO DE SUELOS EN CONSTRUCCIÓN MEDIANTE MODELIZACIÓN POR ELEMENTOS FINITOS: UNA PRÁCTICA DOCENTE INNOVADORA EN ARQUITECTURA E INGENIERÍA DE LA EDIFICACIÓN.....	631
CARLOS ANTONIO DOMÍNGUEZ TORRES	
CAPÍTULO 31. ELOGIO DE LA VIDA SENCILLA	647
EDUARDO GUTIÉRREZ GUTIÉRREZ	
CAPÍTULO 32. ANALIZANDO EN CLASE EL EFECTO DE LA INFLACIÓN EN LOS RESULTADOS DE LOS ANÁLISIS DE COSTES DE CICLOS DE VIDA EN LA CONSTRUCCIÓN	667
CARLOS ANTONIO DOMÍNGUEZ TORRES HELENA DOMÍNGUEZ TORRES	
CAPÍTULO 33. CONFIGURACIÓN ESPACIAL Y DESARROLLO DEL NÚCLEO URBANO: EL CASO DE PIEDRAHÍTA (ÁVILA) EN LAS EDADES MEDIA Y MODERNA	682
RAIMUNDO MORENO BLANCO	
CAPÍTULO 34. EN BUSCA DE LA ARMONIOSA DIVERSIDAD. EL USO SELECTIVO DE LOS DIFERENTES TIPOS DE GRANITOS EN EL PATRIMONIO MONUMENTAL ABULENSE DESDE FINALES DEL SIGLO XV A LAS PRIMERAS DÉCADAS DEL XVII	701
RAIMUNDO MORENO BLANCO EDUARDO AZOFRA AGUSTÍN	
CAPÍTULO 35. LA IMAGEN DE CIUDAD RODRIGO EN EL <i>VIAGE DE ESPAÑA</i> DE ANTONIO PONZ A TRAVÉS DE SUS CORRESPONSALES MIROBRIGENSES: SIMÓN RODRÍGUEZ LASO Y RAMÓN PASQUAL DÍEZ.....	727
EDUARDO AZOFRA AGUSTÍN MARÍA SÁEZ-MARTÍN	
CAPÍTULO 36. EL MONASTERIO DE NUESTRA SEÑORA DE GRACIA EN ÁVILA: NUEVOS HALLAZGOS	744
RAIMUNDO MORENO BLANCO	

CAPÍTULO 37. ENTRE VÍTORES Y LETRAS. LA MONTEA DE UNA <i>CAPPILLA REDONDA EN BUELTA REDONDA</i> EN LA IGLESIA DE LA CLERECÍA DE SALAMANCA (ESPAÑA).....	776
ALEXANDRA M. GUTIÉRREZ-HERNÁNDEZ	
CAPÍTULO 38. EL ALJIBE DEL CONDE DE TENDILLA EN LA ALHAMBRA DE GRANADA: AGUA, NOBLEZA Y PODER.....	798
DANIEL JESÚS QUESADA MORALES	
CAPÍTULO 39. ANÁLISIS JURÍDICO Y ECONÓMICO DEL USO Y DISFRUTE DE LA MEZQUITA-CATEDRAL DE CÓRDOBA.....	813
MIGUEL ÁNGEL LÓPEZ MUÑOZ	
CAPÍTULO 40. NUEVAS APORTACIONES SOBRE LA IMAGEN DE LA VIRGEN DE LA FUENSANTA (ALCAUDETE): HISTORIA, ESTUDIO E INTERVENCIÓN	830
JOSÉ M ^a SÁNCHEZ- CORTEGANA	
ELENA VÁZQUEZ- JIMÉNEZ	
CAPÍTULO 41. DIEGO DE RIAÑO Y SU TALLER EN LA IGLESIA DE LA ASUNCIÓN DE ARACENA. VISIONES DESDE LAS INTERVENCIONES CONTEMPORÁNEAS.....	853
ENRIQUE INFANTE LIMÓN	
CAPÍTULO 42. LA MILAGROSA SUDORACIÓN DE LA PURÍSIMA DE ILLAR.....	876
ADELA SALMERÓN	
CAPÍTULO 43. EL ZIGURAT DE KAPOOR O EL PATRIMONIO PERDIDO: UN VACÍO VISIONARIO QUE SEVILLA DESPRECIÓ	880
ENRIQUE CAETANO HENRÍQUEZ	
CELIA S. MORGADO	
CAPÍTULO 44. UNA MIRADA ¿SOSTENIBLE? A LOS PROCESOS DE GENTRIFICACIÓN Y TURISTIFICACIÓN A TRAVÉS DEL ARTE Y EL PAISAJE CULTURAL.....	907
ANA MARÍA GÓMEZ CREMADES	
ESTHER MARTÍN GARCÍA	
CAPÍTULO 45. UNA COLECCIÓN DE ARTE BARROCO ANDALUZ: LA FORMACIÓN DE LOS FONDOS DEL SIGLO XVII EN LA COLECCIÓN FUNDACIÓN CAJASOL	930
JUAN-MARÍA VÉLEZ-ALVEZ	
CAPÍTULO 46. PATRIMONIO Y CIUDAD: ESPACIOS CREATIVOS Y REVITALIZACIÓN URBANA EN EL NUEVO PLANEAMIENTO DE LA CIUDAD DE SEGOVIA	954
MIGUEL ÁNGEL CHAVES MARTÍN	

CAPÍTULO 47. CIUDAD Y SALUD, REGENERACIÓN DE BARRIOS VULNERABLES EN EL PAÍS VASCO	973
ESTER HIGUERAS GARCÍA	
ELISA POZO MENÉNDEZ	
EMILIA ROMÁN LÓPEZ	
RAFAEL CÓRDOBA HERNÁNDEZ	
CAPÍTULO 48. TECNOLOGÍAS DE INFORMACIÓN GEOGRÁFICA Y PARTICIPACIÓN CIUDADANA PARA IDENTIFICAR Y CARACTERIZAR ÁREAS VULNERABLES DESDE EL PUNTO DE VISTA DE LA SALUD EN EUSKADI.....	999
EMILIA ROMÁN LÓPEZ	
RAFAEL CÓRDOBA HERNÁNDEZ	
ESTER HIGUERAS GARCÍA	
ELISA POZO MENÉNDEZ	
CAPÍTULO 49. INDICADORES PARA LA CATEGORIZACION DE INICIATIVAS CIUDADANAS A TRAVÉS DE LA PLATAFORMA WEBGIS “PLATIC”	1027
SALVADOR SALGADO-ALCARAZ	
RUBÉN PÉREZ-BELMONTE	
FRANCISCO JOSÉ CHAMIZO-NIETO	
MARÍA AURORA ARJONES-FERNÁNDEZ	
CAPÍTULO 50. PLATAFORMAS DIGITALES DE INICIATIVAS CIUDADANAS EN ENTORNOS TURÍSTICOS. METODOLOGÍA Y ANÁLISIS DE UN CASO DE ESTUDIO EN BENALMÁDENA, MÁLAGA	1047
SALVADOR SALGADO-ALCARAZ	
RUBÉN PÉREZ-BELMONTE	
CARLOS ROSA-JIMÉNEZ	
ALBERTO E. GARCÍA-MORENO	
CAPÍTULO 51. EL CARMEN DE LOS MÁRTIRES: POLÉMICA URBANÍSTICA DE LOS AÑOS 70 EN LA CIUDAD DE GRANADA.....	1066
MARTA ZORNOZA MADRID	
CAPÍTULO 52. LA OBSOLESCENCIA DEL MUNDO RURAL ANDALUZ. LA FINCA LA ALMORAIMA EN CASTELLAR DE LA FRONTERA (CÁDIZ).....	1081
MARIANO MARTÍNEZ JIMÉNEZ	
CAPÍTULO 53. DIGITALIZACIÓN CONTRA LA DESPOBLACIÓN EN EL MEDIO RURAL. ESTUDIO DE CASO DE LA LOCALIDAD PIRENAICA DE ANSÓ.....	1127
ANA MANCHO-IGLESIA	
MARÍA ANTONIA SOLANS GARCÍA	
CARMEN MARTA-LAZO	
PATRICIA GASCÓN-VERA	

CAPÍTULO 54. OPORTUNIDAD DEL PAISAJE ARQUEOLÓGICO EN LA REACTIVACIÓN DE REGIONES RURALES DESPOBLADAS ..	1143
<p style="text-align: center;">AINHOA MARURI ARANA MARÍA TERESA PÉREZ CANO</p>	
CAPÍTULO 55. TRANSFERENCIA DE LOS ODS 2030 A TRAVÉS DE INICIATIVAS CIUDADANAS EN ENTORNOS RURALES CON RIESGO DE DESPOBLACIÓN. EL CASO DE ESTUDIO DE VALLE DEL GENAL, MÁLAGA	1162
<p style="text-align: center;">RUBÉN PÉREZ-BELMONTE SALVADOR SALGADO-ALCARAZ NURIA NEBOT-GÓMEZ DE SALAZAR MARÍA JOSÉ MÁRQUEZ-BALLESTEROS</p>	
CAPÍTULO 56. LAS VÍCTIMAS DE LA DESMEMORIA: EL CASO DEL PATRIMONIO INDUSTRIAL DE ALMERÍA.....	1185
<p style="text-align: center;">JESÚS GUTIÉRREZ MORA</p>	
CAPÍTULO 57. LA REUTILIZACIÓN DEL PATRIMONIO INDUSTRIAL PORTUARIO ANTE LOS DESAFÍOS DE LA CIUDAD CONTEMPORÁNEA.....	1208
<p style="text-align: center;">MARÍA J. ANDRADE EDUARDO JIMÉNEZ-MORALES GUIDO CIMADOMO INGRID CAROLINA VARGAS-DÍAZ</p>	
CAPÍTULO 58. MODELO INTEGRAL DE RESILIENCIA PARA CENTROS HISTÓRICOS DE CIUDADES COSTERAS	1235
<p style="text-align: center;">CRISTÓBAL GONZÁLEZ BALLESTEROS</p>	
CAPÍTULO 59. ESTUDIO DEL TRANSPORTE MARÍTIMO Y LA EXPLOTACIÓN DE LA TERMINAL DE CONTENEDORES DEL PUERTO DE CÁDIZ STUDY OF THE MARITIME TRANSPORT AND OPERATION OF CÁDIZ PORT CONTAINER TERMINAL	1250
<p style="text-align: center;">BISMARCK JIGENA ANTELO ALFONSO ARRANZ MARTÍNEZ MARIA DEL MAR JIGENA ARDILES JOAQUÍN MONEDERO VILLÉN</p>	
CAPÍTULO 60. LA IMPLICACIÓN DE LA ROBÓTICA EN LA ARQUITECTURA COMO CONTRIBUCIÓN A UN FUTURO EN LA CONSTRUCCIÓN MÁS EFICIENTE, SOSTENIBLE Y ECONÓMICO....	1275
<p style="text-align: center;">GASTÓN SANGLIER CONTRERAS</p>	
CAPÍTULO 61. ARQUITECTURA, EDUCACIÓN Y DERECHO A LA CIUDAD. EL <i>GIRO EDUCATIVO</i> DE LA ARQUITECTURA ESPAÑOLA A PRINCIPIOS DEL SIGLO XXI	1293
<p style="text-align: center;">INÉS ARROJO-NAVEIRA</p>	

HACIENDAS JESUÍTICAS Y EL CAMINO REAL DE TIERRA ADENTRO. DE TEPOTZOTLÁN A CIENEGUILLA EN LA NUEVA ESPAÑA

GUSTAVO ADOLFO SABORIDO FORSTER

EDUARDO MOSQUERA ADELL

MARÍA MERCEDES PONCE ORTIZ DE INSAGURBE

Universidad de Sevilla, España

DIANA RAMIRO ESTEBAN

Universidad Nacional Autónoma de México, México

1. INTRODUCCIÓN

En 1572 llegan los primeros misioneros jesuitas a Veracruz, Nueva España²⁸. Felipe II llega a un acuerdo para contar con ellos en las Indias: la Corona solventaba los traslados, y la orden financiaba su actividad²⁹.

Los primeros años fueron inestables por recelos de órdenes establecidas. Pero pronto surgieron benefactores, y hacia 1580 habían realizado fundaciones, incluyendo establecimientos educacionales.

Para operar necesitaron establecer estructuras productivas y el Camino Real de Tierra Adentro, inicialmente de la Plata, y aspecto territorial no totalmente inteligible, brindó la vía de articulación propicia para gestionar haciendas³⁰.

²⁸ Nueva España es el Virreinato que se funda en 1535 como resultado de la conquista, por parte de Hernán Cortés, de los territorios de Tierra Firme, en la hoy América central, a partir de 1519.

²⁹ Del Rey Fajardo J. S. J. (2007) *Marco conceptual para comprender el estudio de la arquitectura de las misiones jesuíticas en la América colonial* p 10., citado en Saborido Forster G. A., Mosquera Adell E. y Ponce Ortiz de Insagurbe M. M. (2022) *Dos arquitectos jesuitas para dos Andalucías: Pedro Sánchez S. J. y Giovanni Andrea Bianchi S. J.*

³⁰ No es posible entender el patrimonio arquitectónico monumental o lo material agrario, aislado del aspecto territorial, ya que ambos conforman un todo indisoluble.

1.1. PUEBLOS PREHISPÁNICOS.

Hubo presencia humana en zonas veracruzanas 5.600 años a. C., de cultura olmeca 1.200 a. C. y aparecen piezas de cerámica hacia 1.400 a. C.³¹. Hacia el 200 d. C. concluye el Preclásico del Altiplano Central, región clave para las culturas mesoamericanas, con redes comerciales³².

Al arribar Castilla a las costas, la región estaba habitada, entre otros, por mayas³³, mixteco-zapotecas, tlaxcaltecas y mexicas. Estos desde 1.350 al 1.521 d. C., también llamados aztecas, se ubican en el lago Texcoco constituyendo el Imperio Mexica³⁴.

El norte, incluyendo Zacatecas y Aguascalientes estaba ocupada por grupos nómadas menos avanzados, denominados «Chichimecas».

1.2. CONQUISTA Y EVANGELIZACIÓN – NUEVA ESPAÑA Y MESTIZAJE.

Luego de ocupar varias islas del Caribe, los conquistadores cruzan a Tierra Firme. Hernán Cortés asienta campamento en la hoy Veracruz el 21 de abril de 1519 para avanzar hacia México-Tenochtitlán; según García Martínez B. (2001a), mediante compleja campaña.

³¹ Ortiz Ceballos, P. (1994) puntualiza, en *Semblanza arqueológica de Veracruz*, que «... datos obtenidos recientemente ... evidencian una ocupación con un ajuar cerámico y lítico, ... y lo más importante es que se encuentra asociado a un ritual de ofrendamiento de hachas y pelotas de hule, siguiendo un patrón definido claramente olmeca. Dos fechas de carbono 14 (...) arrojan una antigüedad de 1600 a. C., lo cual indica que los involucrados en esta ceremonia son olmecas desde esa época.»

³² Es una época también caracterizada por cambios políticos y religiosos y el surgimiento de una arquitectura cívico – religiosa. Teotihuacán, con sus pirámides, comienza a ser relevante hacia el año 100 d. C.

³³ La civilización maya se encontraba principalmente en la península de Yucatán y regiones linderas hacia el Mar del Sur [hoy Océano Pacífico], incluyendo la hoy Guatemala.

³⁴ Exceptuando zonas bajo control tlaxcalteca y purépecha, aliados indígenas de Hernán Cortés en la empresa de la conquista.

El 13 de agosto de 1521 cae México-Tenochtitlán y con la rendición de Cuauhtémoc, el último *tatloani*³⁵, en México-Tlatelolco³⁶, Cortés controla el centro de poder.

El avance no fue promisorio. Diversos pueblos defendieron el territorio, que permitía acceder a los reales mineros; principalmente los mencionados chichimecas³⁷. Al conflicto del Mixtón, 1540-1551, siguió la «Guerra Chichimeca», 1547-1592; ambas con indígenas aliados. La guerra sería trascendente en la política de articulación y ocupación territorial, parcialmente fundando *presidios*³⁸.

Luego de lucha infructuosa y costosa, Álvaro Manrique de Zúñiga, Marqués de Villamanrique, Virrey en 1585, promueve un tratado de paz. Su sucesor, Luis de Velasco II [1589] continúa con esa política, otorgando ayudas a los indígenas, por el cese de hostilidades³⁹.

Entre 1590-1592 se firman acuerdos de paz, con colonización tlaxcalteca como estrategia de ocupación territorial y pacificación.

Esto reafirmó la política de mestizaje y pavimentó el camino de la evangelización hacia el norte. Primero por franciscanos, dominicos y agustinos. Luego por la Compañía de Jesús con su estructura cuasi castrense y su misión global tridentina, apoyándose en los caminos... nuevos y antiguos.

³⁵ Gobernante de un *āltepētl* o ciudad. Término utilizado por varios pueblos de habla nahuatl de América central.

³⁶ Hoy ambos englobados en Ciudad de México como área metropolitana y no muy alejados el uno del otro.

³⁷ «Las primeras incursiones españolas rumbo al norte del país, se registran entre 1522 y 1526 cuando Nicolás de San Luis y Hernando de Tapia *conquistan indios chichimecas bárbaros*» Monzón Flores M. (s.f.) *La guerra de exterminio contra los grupos chichimecas*. Centro INAH, Estado de México, p 6. Cursiva por entrecorillado en el original.

³⁸ Fortalezas militares establecidas por la Corona española que servían para apoyar los asentamientos de avanzada, proveyendo a la defensa y gestión de un territorio. Especialmente en función de la resistencia indígena y las operaciones militares consiguientes.

³⁹ Proceso dado en llamar como «Compra de la Paz». Mediaban en el proceso los «Indios de la paz», pueblos evangelizados y aliados como tlaxcaltecas y purépechas.

2. HIPÓTESIS Y OBJETIVOS

La acción jesuítica inédita de evangelización, con estructura empresarial en territorio de Caminos Reales, y la arquitectura resultante en los siglos XVI al XVIII, responden a un patrón de globalidad desdibujado por la segregación del «territorio global jesuita», la Monarquía Hispana.

Habiendo abordado análisis de diferentes establecimientos jesuitas, los territorios y sus arquitectos⁴⁰, consideramos beneficioso incorporar a la Nueva España, buscando analizar y confirmar el desarrollo de las haciendas jesuíticas en este territorio, relacionadas con establecimientos educativos, y dentro del marco de soporte territorial del Camino Real de Tierra Adentro.

Pretendemos identificar analogías y divergencias respecto a otros ámbitos jesuitas; estudiar tipologías arquitectónicas en el contexto socio cultural novohispano; y analizar el desarrollo e influencia del Camino Real.

3. METODOLOGÍA

Empleamos análisis historiográficos sobre ámbitos jesuitas. Recorremos bienes mediante estudios y visitas de campo con aerofotografía, estudiando documentación gráfica y fotográfica. Recurrimos a planimetría existente y a trabajos propios, en ciertos casos utilizando tecnología de avanzada [SIG; HBIM; etc.]. Manejamos cartografía relacionada con asentamientos de la Compañía de Jesús, referida a vías de articulación. Analizamos cuantitativa, cualitativa y tipológicamente la arquitectura jesuita de las haciendas, identificando analogías y discrepancias según los casos.

⁴⁰ Saborido Forster, G. A. et al, según referencias.

4. LA COMPAÑÍA DE JESÚS.

4.1. LUTERO, TRENTO Y SAN IGNACIO.

Avanzada la revolución luterana de 1517, la Iglesia reacciona para contrarrestarla.

Tres acontecimientos marcan la así llamada contrarreforma⁴¹. Iñigo López Sánchez, herido en batalla, vela las armas ante la Virgen de Montserrat el 21 de marzo de 1522, convirtiéndose y cambiando su nombre por Ignacio. Luego de estudios universitarios y junto a otros compañeros⁴² forma la Compañía de Jesús, canónicamente fundada el 27 de septiembre de 1540. Y el 13 de diciembre de 1545, es convocado el Concilio de Trento⁴³.

La Compañía de Jesús conforma la vanguardia contra el luteranismo. Sus miembros se comprometen a los tres votos usuales, pero agregan el cuarto voto de obediencia al Papa⁴⁴.

La acción jesuita a partir del siglo XVI se cristaliza en diversos asentamientos, que reflejan una descomunal y rápida labor. Desde Roma y con *Il Gesù* como modelo⁴⁵, pero con impronta española, la Compañía de

⁴¹ «Reforma» es una denominación inexacta erróneamente asignada a la acción luterana de principios del siglo XVI, la cual fue, en realidad, una agitación radical que revolucionó a buena parte de la sociedad europea. La reacción de la Iglesia para solucionar la revolución social no puede ser llamada, por lo tanto, «Contrarreforma». A partir del Concilio de Trento a mediados de siglo, y con sus prolegómenos, la Iglesia llevó a cabo justamente una reforma

⁴² Entre los primeros compañeros se encontraron Pedro Fabro – el primer sacerdote de la orden – y San Francisco Xavier, quien evangelizara el oriente y diera nombre a una cantidad de establecimientos jesuitas en las Españas.

⁴³ Desde 1518 los protestantes alemanes reclamaban un concilio y pasaron 27 años de deterioro. «El Concilio de Trento fue recogido en América en diversos concilios provinciales.» Memoria Chilena (2022).

⁴⁴ Los jesuitas tomaban los votos de pobreza, castidad y obediencia. Pero agregaban un cuarto voto de obediencia al Papa, en una época en que la autoridad papal contradecía a veces a la de la Corona. Este último voto sería determinante para ciertos impedimentos en la misión inicial de la orden, como también dos siglos y medio más tarde en su desarticulación.

⁴⁵ Iglesia madre de la Compañía de Jesús en Roma al inicio del barroco, pero de estilo renacentista tardío, que guió futuras construcciones de la orden. Saborido Forster et al (2022a).

Jesús se esparce por Europa, especialmente por reinos peninsulares, y en Andalucía.

La orden se centró en la evangelización y la educación; y en sustentar la actividad con empresas rentables. Caracterizada por una expansión racional, la adquisición y gestión de tierras fue el patrón de desarrollo global. Cultivos adecuados a las regiones, como el olivar del paisaje andaluz, apoyaron esfuerzos educativos como el del Colegio de San Ildefonso en Ciudad de México [Figura 1].

FIGURA 1. Colegio de San Ildefonso, fusión de 3 seminarios. Centro histórico, Ciudad de México, México



Fuente: Elaboración propia.

La obra jesuita andaluza comienza en 1553 y en 1579 establece la Casa Profesa en Sevilla⁴⁶. Entre los siglos XVI y XVIII, sin contar haciendas, concretó 38 fundaciones en Andalucía⁴⁷, 19 de ellas durante la segunda mitad del siglo XVI.

⁴⁶ Ciudad de enlace con las Yndias, en todo orden, incluyendo el religioso.

⁴⁷ Las fundaciones fueron principalmente de establecimientos educativos.

En 1549 llegan los primeros jesuitas a Brasil⁴⁸ y en 1573 la Compañía de Jesús establece la casa madre en Nueva Andalucía, donde desarrolla estancias⁴⁹ para autoabastecerse [Figura 2].

FIGURA 2. Estancia de Santa Catalina de Alejandría. Córdoba de la Nueva Andalucía, 1622



Fuente: Martínez Montero

4.2. JESUITAS EN NUEVA ESPAÑA. EDUCACIÓN Y AUTO SUSTENTO

Poco después de llegar a Veracruz establecen colegios, y la Casa Profesa de México es fundada en 1585 [Figura 3]. Pastrana Salcedo T. (2012) detalla el proceso de asentamiento jesuita en la ciudad de México y luego en Tepotzotlán, donde arriban en 1580⁵⁰.

⁴⁸ Brasil fue el primer territorio donde los jesuitas pudieron misionar en América autorizados por el Rey de Portugal, y antes de poder ingresar a otras regiones de la Corona española – ello antes de la Unión Ibérica, Corona unificada de España y Portugal bajo Felipe II [Felipe I de Portugal] desde 1580 a 1640.

⁴⁹ Denominación utilizada en la Provincia jesuítica del Paraguay, y equivalente a *hacienda*.

⁵⁰ Bienes culturales hoy en ruinas, localizados dentro del predio del antiguo Colegio de San Francisco Xavier, actualmente Museo Nacional del Virreinato, en la localidad de Tepotzotlán unos 45 km al norte de la ciudad de México. Tepotzotlán – indica Pastrana Salcedo T. (2012) -

El paisaje se modifica mediante la construcción de edificios y un inédito desarrollo territorial, común a la operación global regida por directrices claras, pero flexibles – el *modus noster* jesuita⁵¹.

Los comienzos en tierra novohispana no fueron auspiciosos debido a recelos de órdenes ya establecidas. Los padres jesuitas debieron apelar a alojamientos precarios, aunque pronto contaron con el apoyo de Alonso de Villaseca⁵², lo cual facilitó su labor.

La intención inicial de San Ignacio no era la de educar. Pero al avanzar con su proyecto, vio la necesidad de formar jóvenes para el noviciado. La Compañía de Jesús estableció así colegios en sus jurisdicciones. Y con ese fin fueron llamados desde Nueva España.

San Pedro y San Pablo fue el primer colegio, fundado en 1573 en México [Figura 3]. En 1579 fundan el Colegio del Espíritu Santo, en Puebla, con el padre **Antonio del Rincón**. Hacia 1580, y a pedido del arzobispo Pedro Moya de Contreras, fundan el colegio de lenguas en Tepotzotlán, luego Colegio de San Francisco Xavier.

fue un señorío prehispánico el que, pasando los contingentes españoles luego de la Noche Triste, vio destruidos sus edificios religiosos. Los primeros en asentarse allí fueron los franciscanos en 1524. Hacia 1580 los jesuitas ya cuentan con Alonso de Villaseca como benefactor y luego de fundar varios colegios, se trasladan desde Huixquilucan – donde tenían un seminario de lenguas indígenas – a Tepotzotlán, una ubicación más conveniente. Pastrana Salcedo T. (2012) *Los molinos de Xuchimangas*, 89-91

⁵¹ Saborido Forster G. A. et al (2022) en Dos arquitectos jesuitas para dos Andalucías: Pedro Sánchez S. J. y Giovanni Andrea Bianchi S. J. califican a la flexibilidad del *modus noster* en su adaptación a los diferentes entornos del mundo jesuita, como un *modus diversus* en cuanto a los resultados.

⁵² Alonso de Villaseca fue apodado «El Rico» por ser precisamente uno de los hombres más ricos de la Nueva España. Había nacido en el año de 1500 en Arcicollar, Toledo [España]. Se trasladó al Nuevo Mundo, donde se dedicó a la minería y a la agricultura. Fue responsable de llevar tres cristos muy venerados a la Nueva España – uno justamente reverenciado como el *Señor de Villaseca*. Importante benefactor de la Compañía de Jesús en el Virreinato, entre otras acciones de esa índole - según Areal Torres-Murciano P. (2022) - «... creó la Fundación Colegio de San Pedro y San Pablo de los jesuitas, fundación a la que dio grandes cantidades de dinero en sucesivas donaciones, incluyéndola incluso en su testamento.» Colaboró con otras obras de beneficencia, y falleció en México en 1580.

FIGURAS 3. Casa Profesa [izq.] y Colegio de San Pedro y San Pablo [der.] Ambos en Ciudad de México



Fuente: Elaboración propia

Según lo acordado con la Corona, la Compañía de Jesús debía sustentar su misión con recursos propios. La gestión educativa pronto creció y requirió mayores fondos. Los jesuitas, hábiles gestores de bienes, servicios y mercaderías, encontraron en la producción agrícola-ganadera y en la expansión territorial, el vehículo para generar recursos.

Pronto consolidaron haciendas en distintas regiones. Para su operación se apoyaron inicialmente en las vías de comunicación existentes. Pero pronto llegaron a tener dominio sobre territorios propios, que les permitía trasladarse autónomamente⁵³.

5. PATRIMONIO Y MARCOS DE REFERENCIA.

Basamos nuestro abordaje en conceptos patrimoniales contemporáneos, que superan visiones anteriores, y consideran el amplio espectro de

⁵³ Las haciendas de la Purísima Concepción en Tepotztlán y de Santa Lucía, donde se encuentra el aeropuerto Felipe Ángeles al norte de la ciudad de México, por ejemplo, eran linderas. Santa Lucía fue la más grande de las haciendas jesuitas de la Nueva España, y la Purísima Concepción tenía una superficie razonable.

bienes culturales incluyendo lo inmaterial, lo cultural paisajístico y el soporte territorial. Seguimos la definición de Rivière G. H. (1980), *ecomuseo*, que involucra integralmente al entorno patrimonial⁵⁴.

Adoptamos un enfoque global del patrimonio jesuítico. Coincidiendo con Alcalá L. E. (2010) vemos una parcialización y sectorización en el estudio de este patrimonio que debe superarse. Luego del extrañamiento [1767] y las revoluciones secesionistas [siglo XIX], cada porción quedó encapsulada en países nuevos, divorciada del resto, restringiendo su comprensión y estudio.

Las operaciones jesuitas fueron parte de la visión geopolítica de Felipe II, rey de vastos territorios⁵⁵. La Monarquía Católica abarcaba todos los continentes, destacando Europa y América con la proyección asiática. La Compañía de Jesús apoya la Conquista en lo religioso y económico, con sostenibilidad⁵⁶.

6. ÁMBITOS E INTERÉS

El patrimonio que estudiamos involucra a Andalucía, Nueva Andalucía [Córdoba, Argentina] y Nueva España. Las capitulaciones de Carlos I en 1534 designan a Nueva Andalucía. La Conquista de Hernán Cortés

⁵⁴ «Un ecomuseo es un instrumento... Un espejo donde la población se contempla para reconocerse, donde busca la explicación del territorio en el que está enraizada y en el que se sucedieron todos los pueblos que la precedieron... Una expresión del hombre y la naturaleza... Una expresión del tiempo, ...». Rivière G. H. (1980) en *Museum*, UNESCO (1985). Un instrumento que involucra e incluye los bienes materiales y los inmateriales, el territorio y el paisaje cultural.

⁵⁵ Felipe II, hijo de Carlos I de España e Isabel de Portugal, hereda, a la abdicación de su padre en 1556, los reinos de España y las Indias Occidentales, incluyendo posesiones en otros territorios de Europa y el Medio Oriente. Puede decirse que reinó sobre todo el mundo hasta 1598.

⁵⁶ Las operaciones y desarrollos jesuíticos eran respetuosos del medio ambiente, del entorno, de los recursos naturales. El aprovechamiento que de ellos hacían los padres jesuitas era racional y sus obras, por ejemplo de infraestructura, no se hacían en detrimento del paisaje, de la flora y de la fauna. Los establecimientos jesuitas eran generalmente autosostenibles, individual o colectivamente junto a otras unidades de la jurisdicción. Trataban de controlar la cadena de producción y comercialización, para abaratar costos y reinvertir en las empresas jesuíticas. Eran cuidadosos del presupuesto y también de la mano de obra. Los recursos hídricos y la arquitectura hidráulica facilitaban la producción y permitían la permanencia o renovación del recurso sin daño alguno. Se apoyaban en el medio ambiente y lo potenciaban, anticipándose en unos 400 años a las tendencias de sostenibilidad contemporáneas.

con indios aliados estructura la Nueva España. Ambas, zonas estratégicas con riqueza minera, ligadas a Sevilla, Andalucía.

Ambas con flujo importante de gentes y mercaderías; pero Nueva España clave para la deseada expansión asiática⁵⁷. De la caída del Imperio Mexica surge la América española septentrional [Figura 4], un escenario de gran crecimiento para la Corona y para la Compañía de Jesús, con establecimientos desde México hacia el norte, llegando a Aguascalientes - extensión inicial del Camino Real.

La investigación contempla un patrimonio global, con desarrollo destacado en Nueva España, evidenciando el *modus noster* jesuítico aplicado a desafíos poliédricos multirregionales. Un experimento socio cultural inédito con acciones territoriales únicas, en una simbiosis armónica de cultura y naturaleza.

Encontramos una cosmovisión europea amalgamada con lo indígena [Figura 4], siendo la evangelización el motor principal de la Corona y la Iglesia; un producto cancelado⁵⁸.

⁵⁷ Expansión mediante la Carrera de Yndias y el Galeón de Manila, las dos rutas que regularmente conectaban el mundo de este a oeste y viceversa.

⁵⁸ Con el extrañamiento se «cancela» el experimento social y los exitosos emprendimientos jesuitas, que a través de la evangelización mucho sustentaron y favorecieron la política de estado del mestizaje.

FIGURA 4. Norteamérica española a partir de 1492 [izq.] / «Las castas». Anónimo. Expone el mestizaje cultural en la sociedad novohispana.



Fuente: Mapa [izq.] atlas hispano blogspot. / Pintura [der.] elaboración propia en base a pintura en el Museo Nacional del Virreinato, Tepotzotlán, Edo. de México. México.

7. CAMINOS REALES Y BIENES JESUITAS.

7.1. LA VÍA AUGUSTA Y EL CAMINO REAL AL ALTO PERÚ.

Andalucía fue un campo de acción jesuítica y el territorio dictó patrones de crecimiento, muchos heredados de épocas romanas e islámicas. La ocupación romana operó en territorio indígena y se estructuró a lo largo de 1500 km de la Vía Augusta⁵⁹. En la Depresión Bética con tierras fértiles del Guadalquivir flanqueada por montañas, se establecieron los padres jesuitas. Las alquerías islámicas fueron la base de sus haciendas.

Sevilla era el pivote en la Ruta de la Plata hacia Galicia y la del Azogue, insumo esencial para la minería americana [Figura 5]

Estos ejes de articulación, junto a otras vías, vertebraron el territorio andaluz.

⁵⁹ Vía que conecta Cádiz con Narbona [Francia] y hoy carretera A-4. Corre en dirección sur-norte hacia Sevilla – en su momento Hispalis - y luego hacia la Córdoba andaluza.

El territorio fue clave para articular Nueva Andalucía. Siguiendo la concepción romana, Castilla estructuró su avance sobre senderos indígenas, que luego mejoraron.

La Compañía de Jesús se estableció en la Córdoba neoandaluza en 1599, alcanzando una superficie de casi ¡Un millón de hectáreas! en una región de 45,000 km². El terreno era similar al andaluz y varios conquistadores eran andaluces. Era una zona montañosa con sistemas hídricos y represas naturales, que los jesuitas optimizaron⁶⁰.

Como la Vía Augusta, el Camino Real a Potosí, centro minero, fue la espina dorsal de la región jesuita y su comercio [Figura 5]. Esta vía había sido una ramificación de caminos pedestres durante el Imperio Inca. El transporte de mercaderías y las comunicaciones eran por medios humanos y los sanavirones⁶¹ tenían esa especialidad. El Camino Real vertebraba la región, con postas para descanso y reabastecimiento, que aún existen.

FIGURA 5. Territorio de la Vía Augusta en Andalucía [izq.] / Territorio del Cno. Real al Alto Perú en Córdoba Nva. Andalucía [Arg.] [der.].



Fuente: Elaboración propia sobre mapas en red.

⁶⁰ Arquitectura hidráulica jesuítica y sistemas hídricos de los territorios involucrados en Sabido Forster G. A. et al (2022b).

⁶¹ Uno de los dos pueblos indígenas de la región neoandaluza, relacionado con los incas. Su recorrido a pie podía llegar hasta el centro del imperio inca, el Tahuantinsuyo, con capital en Cuzco, e incluso hasta el Machu Picchu la ciudadela de descanso del emperador.

7.2. EL CAMINO REAL DE TIERRA ADENTRO.

Hasta la llegada de Castilla, los tamemes⁶² trasladaban mercaderías a pie por distintos senderos, usados también para peregrinaciones.

FIGURA 6. Rutas prehispánicas y avance de Hernán Cortés hacia México – Tenochtitlán. Senderos indígenas representados con «piecitos». [sup.] / Friso en Museo de Antropología e Historia. Migración mexicana busca sitio para asentarse; con «piecitos». [inf.].



Fuente: elaboración propia. Imágenes superiores en base a *Las Rutas de Cortés*. Ilustración: Fernando Montes de Oca / Raíces

Las vías de articulación sugeridas por guías indígenas no son utilizadas por Cortés en su avance; usa alternativas, como aproximación a nuevos

⁶² Los *tamemes* eran indígenas cuyo oficio era el de llevar cargas sobre la espalda. Tameme es un vocablo que proviene del náhuatl: *tlamama*, que significa cargar.

caminos castellanos en Tierra Firme [Figura 6]⁶³. Superada la necesidad militar, y consolidado el territorio, las trazas indígenas servirían como base para el Camino Real de Tierra Adentro.

La forma de comunicación de los pueblos prehispánicos era gráfica. La escritura mexica se basaba en silabarios, rebuses, pictogramas e ideogramas. En piezas arqueológicas o grabados los «piecitos»⁶⁴, indican senderos indígenas para rutas de comercio, peregrinaciones, transporte, etc., pues el caballo llega con los europeos [Figura 6].

El descubrimiento de vetas de plata en Zacatecas y San Luis de Potosí originó la Ruta de la Plata para trasladar el metal hacia la ciudad de México, y el Quinto Real a Europa. La expansión territorial y el avance hispano-indígena, que constituye asentamientos permanentes, dan forma al sucedáneo Camino Real de Tierra Adentro, columna vertebral de la Nueva España, que se adapta a la orografía y que Juan de Oñate extiende hacia Nuevo México cruzando el Río Bravo. España jerarquizaba caminos existentes⁶⁵.

UNESCO reconoce el valor del Camino Real⁶⁶, y en 2010 lo cataloga como Patrimonio Mundial, utilizando por primera vez la categoría de Itinerario Cultural.

El Camino partía desde la Plaza de Santo Domingo donde residía la Aduana Real de México [Figura 7], y contaba con ramales, inicialmente hasta Aguas Calientes. Entre otros centros, pasaba por Tepetzotlán, Arroyo Zarco y Santiago de Querétaro [Figura 7]

⁶³ García Martínez, B. (2001a) *La Ruta de Cortés* y otras rutas de Cortés [cursiva por entrecorillado en el original].

⁶⁴ Utilizamos el uso hispanoamericano ya que estudiamos un ámbito americano. El uso hispano europeo sería piecicito o piececillo.

⁶⁵ Partiendo de caminos o senderos indígenas, la Corona los mejoraba, los utilizaba como vías de articulación de la conquista o para la estructura de nuevos territorios incorporados. Los elevaba de rango a la jerarquía de Caminos Reales, siguiendo el patrón peninsular, con funciones singulares, como las postas, el comercio, el transporte de metales o moneda acuñada. Todo de forma planificada y organizada dentro de la administración virreinal.

⁶⁶ Ruta de 2560 km de largo, y con 60 bienes declarados y catalogados.

FIGURA 7. [sup. Izq.] Plaza de Sto. Domingo hacia el norte, con Iglesia de Sto. Domingo / [inf. Izq.] Cno. Real de Tierra Adentro en el continente / [der.] Detalle del Cno. Real de Ta Adentro con los centros destacados y emblema.



Fuente: elaboración propia.



La Compañía de Jesús se establece a lo largo del Camino Real, aunque una vez extendido su propio territorio su uso no fue imprescindible. Cuatro bienes singulares investigamos en esta ruta cultural: Hacienda de la Purísima Concepción⁶⁷ y Acueducto en Tepotzotlán, Hacienda de Arroyozarco en Aculco, y Hacienda San José de Cieneguilla en Aguascalientes.

7.3. CRONOLOGÍA. CAMINO REAL Y BIENES JESUITAS.

A continuación, una síntesis de fundaciones y asentamientos hasta 2022 [Tabla 1].

⁶⁷ Hoy «Hacienda de la Concepción». Recuperada hacia fines del siglo XX por su propietario, el Arq. Ernesto Carranco Muñoz.

TABLA 1. Cronología del contexto histórico, el desarrollo del Camino Real de Tierra Adentro y las fundaciones jesuitas; secuencia relacionada con los objetos de estudio.

	CAMINO REAL DE TIERRA ADENTRO	COMPANÍA DE JESÚS	LA PURÍSIMA CONCEPCIÓN TEPOTZOTLÁN	ARCOS DEL SITIO TEPOTZOTLÁN	ARROYOZARCO ACULCO	SAN JOSÉ DE CIENEGUILLA. AGUASCALIENTES	
1519-21	Cortés arriba a Tierra Firme. Derrota Mexica y caída del Imperio						
1531	Aparición de la Virgen de Guadalupe en el cerro del Tepeyac						
1540		Fundación canónica			Juan Xaramillo de Salvatierra		
1546-49	Zacatecas y Pánuco. Camino de la Plata						
1551	Guerra Chichimeca						
1572		Jesuitas en Veracruz.					Hernán Cortés
1573		Colegio de San Pedro y San Pablo					
1575	Aguascalientes						
1580		Colegio San Fco. Xavier. Tepotzotlán					
1583		Col. de San Ildefonso					
1585		Casa Profesa Méx					Cuauhtémoc
1591	Las 400 familias tlaxcaltecas						
c 1595	Fin Guerra Chichimeca.						
1598	Juan de Oñate. Nuevo México. 1610 - Sta Fe						
1615-17		Colegio de Zacatecas				Compra y comienzo.	
1682	Presidios y fuertes.	1697 - Fdo Piadoso de California					
1702			Compra de 6.700 ha				

1706	San Felipe Neri de Albuquerque					
1709	Chihuahua			Comienzo c 1710	1719 - a Fdo Piadoso	
1745-49			Construcción.			1751 - Fr. Sebastián de Vergara. Capilla
1767		Expulsión		Interrupción		1772. 16 ranchos. Caballos raza
1780			1er Conde de Regla.		1786-91 Mesón	1er Conde de Regla.
1803						Conde de Rul. Ganado
1821	Secesión novohispana.					
1827					A Junta de Temporalidades	
1846-48	Guerra México EUU. Batallas en Cno. Real			1854 - Concluido Don M. Romero de Terreros		
1888			Mariano Muñoz González			
1906						Ing. José Rivera Río propietario
1943-48			Presa de la Concepción			
1953			Lic. Jesús Reyes Heróles			
1986			Arq. Carranco Muñoz. 1991 - Restauración			
2010	Patrimonio Mundial		Bien excluido.	Bien excluido.	Bien excluido.	Patrimonio Mundial
2002-22			Centro de eventos.		2018 Mesón reactivado	

Fuente: elaboración propia

8. HACIENDAS JESUITAS Y TIPOLOGÍAS

La arquitectura jesuita es hija de Trento y del barroco, y comparte características con la de otras congregaciones.


Pero un estudio comparativo de haciendas jesuíticas en varios continentes revela estructuras funcionales con patrones estilísticos comunes. La característica empresarial de los desarrollos jesuitas, y la impronta educativa, desde los recursos generados, permiten ejecutar obras de exuberancia, elegancia, e impacto artístico; ostentando principios de la Fe.

El *modus noster* permitía flexibilidad y creatividad, pero había coherencia en la respuesta funcional y en la configuración.

La planimetría de ciertos conjuntos no deja visualizar elementos de infraestructura. Pero también formaban parte de la tipología jesuita en contextos de sostenibilidad y racionalidad empresarial. Tepotzotlán, con su acueducto, responde al abastecimiento hidráulico de una hacienda vecina: Xalpa, como en Nueva Andalucía, o en Andalucía.

Las plantas muestran la estructura lógica de patios de la mayoría de las haciendas y estancias jesuíticas [Figura 8]. No alejadas de la configuración de claustros de otras ordenes, pero para formación de miembros y educandos, y el aspecto productivo. Las vistas aéreas confirman esta configuración, que se adaptaba al tipo de producción.

FIGURA 8. Establecimientos jesuitas en Andalucía, Nva. Andalucía y Nva. España – plantas y vistas aéreas. Análisis comparativo de configuración y entornos.



Fuente: elaboración propia en base a. IAPH [sup. izq]; Cortijos, Haciendas y Lagares – Sevilla 2 [inf. izq]; Planimetría propia [sup. ctr.]; Turismo Argentina [inf. Ctro.]; Arnal Simón (1981) [sup. der.] y google earth [inf. der.].

Andalucía cuenta con cortijos y haciendas, de olivar o viñedos, donde encontramos crujías para la producción de aceite con la viga de la

prensa, o para producción vitivinícola. Nueva Andalucía fue similar, aunque con cierta especialización⁶⁸.

En Nueva España la minería y el ganado mular fueron importantes, pero la agricultura y la ganadería proveyeron a las necesidades de la orden y sus establecimientos, con excedentes para comercializar.

Incluyendo producción molinera, aceitera, textil y de materiales de construcción⁶⁹, un denominador común fue la hidráulica jesuita. El Acueducto de Tepotzotlán es un bien destacado⁷⁰.

8.1. LA PURÍSIMA CONCEPCIÓN.

Situada en una región serrana a unos 50 km al norte de la ciudad de México, al poniente del Camino Real de Tierra Adentro, abastecía y sostenía al Colegio de San Francisco Xavier de Tepotzotlán, noviciado de la Compañía de Jesús⁷¹, con distintos cultivos y ganado [Figura 9].

⁶⁸ Por ejemplo vitivinícola en la estancia de Jesús María, y cuya producción llegó a la mesa del Rey Carlos III. La ganadería mular adquirió gran protagonismo en las demás estancias [haciendas] a favor de la producción minera del Alto Perú, transformándose en un negocio sumamente rentable, para la Provincia del Paraguay, y para cada establecimiento relacionado con la actividad educativa de la orden.

⁶⁹ Explica Pastrana Salcedo T. (2012) que en Nueva España los jesuitas controlaban toda la cadena de producción y comercialización de los productos.

⁷⁰ «... los jesuitas dotan a sus propiedades de todo el equipamiento necesario para integrar en lo posible todas las fases del proceso productivo, desde la producción a la transformación de producción obtenida, para lo cual construyen en sus explotaciones toda una serie de edificaciones auxiliares para la transformación de la producción agraria -graneros, molinos de trigo y aceite, almacenes, lagares, bodegas... Estas edificaciones suponen importantes inversiones monetarias. Sólo en 5 haciendas en los alrededores de Sevilla y en el cortijo de Jerez los jesuitas invirtieron en la construcción de edificios auxiliares 1.056.617 reales.» López Martínez A. L. (1999) *El patrimonio rústico de los jesuitas en España. Una aproximación* Universidad de Sevilla. En *Hispania* (1999), LIX/3 n° 203, 925-954.

⁷¹ Hoy Museo Nacional del Virreinato; en el centro de Tepotzotlán, Estado de México, México.

FIGURA 9. Colegio de San Francisco Xavier de Tepetzotlán. Fachada retablo del templo principal, San Francisco. Xavier.



Fuente: Elaboración propia

Se establece en 1702 con la compra de 6.700 ha, y de 1745 a 1749 construyen los edificios, que hoy subsisten luego de su restauración⁷². Proprietarios, ajenos a la familia, destruyeron la hacienda buscando un tesoro mencionado en documentos jesuitas⁷³.

⁷² Con la destrucción de mediados del siglo XX el conjunto estaba inhabitable y carecía de techumbres. El siguiente propietario, Arq. Carranco Muñoz, lleva a cabo una restauración en 1991, luego premiada por el INAH. Con ciertas modificaciones volvió a ser un conjunto decente y habitable, donde se recuperaron las crujías principales para una nueva función como centro de eventos.

⁷³ El tesoro era en realidad el agua del pozo que aún hoy existe en el primer patio, y el singular microclima serrano – ubicación ideal para la función de la hacienda.

Hoy cuenta con aproximadamente 10 ha, lindando con la presa de la Concepción.

La hacienda preserva la estructura jesuítica de 3 patios. La capilla al exterior tiene un retablo barroco del mismo autor que los retablos del templo de San Francisco Xavier [Figuras 10 y 11].

FIGURA 10. Hacienda de la Purísima Concepción. Planta y retablo de la capilla.




Fuente: elaboración propia

Luego del extrañamiento fue comprada por Don Pedro Romero de Terreros, 1er Conde de Regla, quien completa el acueducto inconcluso. Es heredada por sus descendientes, y adquirida en 1888 Mariano Muñoz González, bisabuelo del Arq. Ernesto Carranco Muñoz, penúltimo propietario.

La hacienda era parte esencial del complejo jesuita de Tepetzotlán, pero no está como bien del Camino Real de Tierra Adentro en la declaración de la UNESCO.

FIGURA 11. Hacienda de la Purísima Concepción y Presa La Concepción. Tomas aéreas, incluyendo paisaje cultural serrano, entorno, edificios, configuración e infraestructura.



Fuente: elaboración propia; dron operado por Arq. José Ayala

8.2. ACUEDUCTO DE TEPOTZOTLÁN. ARCOS DE XALPA⁷⁴.

Es un bien cultural, hito del Camino Real, en la mejor tradición de arquitectura hidráulica jesuita, heredera de Roma y del medioevo hispano. Pero no figura en la lista de bienes reconocidos por la UNESCO.

A unos 22 km al norte de la hacienda de la Purísima Concepción⁷⁵, transportaba agua desde el río del Oro hasta la hacienda de Xalpa, también propiedad jesuita⁷⁶.

«Fueron construidos en dos periodos, su comienzo fue a principios del siglo XVIII a cargo del padre Santiago Castaño... el proyecto fue retomado por Don Manuel Romero de Terreros y finalmente se concluyó la construcción en 1854.»⁷⁷

El acueducto tiene 430 m de largo y en la mayor profundidad, donde circula el río Arcos del Sitio, tiene una altura de 66 m con 4 hileras de

⁷⁴ También conocido popularmente como Arcos del Sitio, por estar situados en la localidad de El Sitio.

⁷⁵ Hoy llamada «Hacienda La Concepción», en el límite del Estado de México, México.

⁷⁶ Esto da la pauta sobre la ocupación territorial jesuita que fue extendiéndose mediante compras y donaciones hasta conformar un conglomerado de gran extensión y cohesión. Asimismo, de la red operativa que permitía el funcionamiento económico de la «empresa jesuita» con casi total autonomía.

⁷⁷ Arcos del Sitio (2022) Historia y datos curiosos.

arcos. Esta mayormente construido con piedra bola y argamasa [Figura 12].

FIGURA 12. Acueducto de Tepotzotlán. Conocidos como Arcos de Xalpa, o popularmente como Arcos del Sitio. A la derecha, hondonada con 4 hileras de arcos.



Fuente: elaboración propia

8.3. ARROYOZARCO

Está situada en Aculco⁷⁸, y excepto la capilla, tiene un alto grado de deterioro⁷⁹.

El Catálogo Nacional de Monumentos Históricos Inmuebles incluye al antiguo mesón, pero carece de precisión y los edificios de la hacienda no están incluidos. La capilla del Señor del Pasito forma parte del patrimonio mundial del Camino Real [Figura 13], pero no el mesón debido al deterioro al momento de la inscripción.

⁷⁸ Sitio del Camino Real de Tierra Adentro incluido en la lista de patrimonio mundial de la UNESCO.

⁷⁹ Sumado a sus características productivas para abastecer a las misiones de California, esta degradación la destaca para nuestra investigación, ya que aborda bienes jesuitas degradados en Nueva España [México] Andalucía [España] y Nueva Andalucía [Córdoba, Argentina].

FIGURA 13. Capilla «Señor del Pasito», situada a la derecha del edificio de la hacienda [figura 14]. Arroyo Zarco, Aculco. Edo. de México, México.



Fuente: Edoméx

La capilla, dedicada al culto, muestra un barroco novohispano austero, con remates curvilíneos, vanos para dos campanas y un portal labrado sencillo con arco de medio punto y nicho superior.

Arroyo Zarco fue considerado como la «Puerta de Tierra Adentro» y la UNESCO inscribió Aculco como Patrimonio Mundial en el Camino Real de Tierra Adentro en 2010. Pero excluyó la hacienda, debido al estado en que está⁸⁰. La hacienda es de propiedad privada y mayormente de naturaleza arqueológica.

Arroyozarco⁸¹ se establece en Jilotepec, territorio otomí⁸². Su historia comienza con la merced otorgada a Juan Xaramillo de Salvatierra,

⁸⁰ Situación análoga a la de la estancia San Ignacio de Calamuchita en la hoy Córdoba de Argentina, cuyos restos están incluso en parte enterrados e ignorados por la población y la administración.

⁸¹ Denominación que adoptamos siguiendo a Lara Bayón J. (2003) *Arroyozarco. Puerta de Tierra Adentro*.

⁸² La «región era la frontera en la primera mitad del siglo XVI, entre el territorio conquistado por los españoles y el de los pueblos chichimecas...». Eran tierras «aptas para la actividad ganadera a cargo de los españoles, mientras que parte de la agricultura la practicaban los

esposo de Doña Marina [la Malinche] en 1540, y la conforman varias transacciones hasta 1622.

Las tierras pasan al Fondo Piadoso⁸³ en 1719, incluyendo el mesón original⁸⁴, manteniendo las 47.000 ha hasta 1767, año del extrañamiento. Arroyozarco consolidaba la producción de otras tierras, que iba a California por tierra y mar.

Luego de la expulsión, la Corona mantuvo las propiedades del Fondo Piadoso, pero finalmente pasaron a la Junta de Temporalidades. Arroyozarco es vendida en 1827, después de la secesión.

En 1786 comienzan las gestiones para la construcción del mesón de viajeros⁸⁵. «... [E]l diseño del mesón estuvo a manos del arquitecto José del Mazo Avilés, ...»⁸⁶, que fue sustituido por el arquitecto Esteban González en 1789, dirigiendo la obra hasta 1791.

El Río Zarco, arroyo en lo alto, pertenece al sistema Pánuco-Moctezuma que descarga en el Golfo de México. Como todas las haciendas jesuitas, Arroyozarco contó con abundantes recursos hídricos e infraestructura hidráulica, incluyendo la presa de Huapango. Construyendo un muro de contención, los jesuitas modificaron la presa para asegurar el almacenamiento y la provisión de agua. Desde la presa El Molino pueden verse restos de un acueducto, típica construcción jesuita.

La hacienda tiene los muros, pero carece de techumbre [Figura 14]. En 2018 destinaron fondos para restaurar el mesón y se ejecutaron diversos

indígenas.» Isidoro Cervantes I. E. (2015) *Arquitectura para el hospedaje en el Camino Real de Tierra Adentro: de la Ciudad de México a Querétaro, 1786-1860*. Antiguo Mesón Arroyo Zarco, p 82

⁸³ En 1697, la Compañía de Jesús obtiene permiso para operar en California, con la condición de obtener para ello fondos propios, y no de las arcas de la Corona. Forma así el Fondo Piadoso de California. La intención de la Corona era controlar las costas del Pacífico para proteger el comercio desde Filipinas.

⁸⁴ El mesón es reconstruido en el siglo XVIII, y pasa a ser luego Hotel de Diligencias.

⁸⁵ La hacienda se encontraba a la vera del Camino Real de Tierra Adentro y los padres jesuitas consideraron oportuno arrendar el mesón y proveer los productos para el consumo de los viajeros, con lo cual cerraban el circuito productivo y obtenían mayores ingresos.

⁸⁶ Isidoro Cervantes I. E. (2015) *Op. cit.* Los «... planos fueron dictaminados por el ingeniero militar Miguel Constanzó, como era el procedimiento que se llevaba a cabo en la Academia de San Carlos, ...» p 88.

trabajos. La casa principal, donde hay rastros del Camino Real, espera el rescate y la reactivación.

FIGURA 14. Hacienda Arroyozarco en ruinas – situada a la izquierda de la capilla [figura 13].



Fuente: elaboración propia en base a google earth

8.4. SAN JOSÉ DE CIENEGUILLA⁸⁷.

Establecida en Aguascalientes en 1617⁸⁸, fue una de las más extensas de la Compañía de Jesús⁸⁹. Su proceso comenzó hacia 1555, antes de la fundación de la ciudad.

El cultivo principal era el trigo y criaba ganado mayor, incluyendo mular, caballar y bravo, aunque hubo carneros, chivos y cabras. Junto a otras propiedades, la hacienda pertenecía al Colegio jesuita de Zacatecas.

⁸⁷ Según señala el ayuntamiento de Aguascalientes, «Cieneguilla significa tierra donde abunda el agua, el sácate y la flora estancada.» Son las características del lugar que le dieron el nombre a la hacienda. Ver <https://www.ags.gov.mx/cont.aspx?p=85>

⁸⁸ Cinco años antes de la construcción de su homóloga Santa Catalina de Alejandría en Córdoba de la Nueva Andalucía, hoy Argentina [Saborido Forster G. A. (2019b), y a 37 km al suroeste de Aguascalientes.

⁸⁹ Por su extensión y ubicación – indica Arnal Simón L. (1981) - la hacienda era el paso obligado por el camino de Zacatecas a Guadalajara, y también a Aguascalientes y San Luis de Potosí. Por ello, y por surtir de alimentos a esos centros, la hacienda adquirió un valor destacado. Junto a ella se encontraban otras tres haciendas de buena producción que dependían del Colegio de Zacatecas. Hacia 1770 el casco contaba con 460 personas.

Señala Arnal Simón L. (1981) que el programa arquitectónico de la hacienda, y en especial los sectores de almacenamiento, se vio condicionado por las estaciones y sus cosechas, y por la cadena de comercialización⁹⁰.

Con construcción de adobe, las estructuras del casco se encuentran en pie y parcialmente conservadas. Se distinguen los patios, la capilla de estilo barroco construida en 1751⁹¹, con la torre del campanario de planta octogonal rematando en cúpula nervada. El cuerpo central de está enmarcado por cuatro columnas dóricas en el acceso y dos en la parte superior, rematando en un nicho sobre ventana multilobulada. La casa grande posee volúmenes y decoración simples, con piedra en contrafuertes y vanos, y las típicas gárgolas. La puerta de entrada, labrada y con arco de medio punto, cuenta con pilastras a ambos lados, detrás de tres arcos de medio punto [Figura 15].

FIGURA 15. San José de Cieneguilla - Portal de acceso tras arcos de fachada. [izq.] / Campanario con cúpula nervada. [der.]



Fuente: méxico desconocido [izq.]. AguasWeb Aguascalientes; grupo senderismo [der.].

⁹⁰ Arnal Simón L. (1981) *Cieneguilla – Estudios para la restauración de una hacienda jesuita (1555 – 1980)* 52-54. El autor brinda asimismo pormenores interesantes de la hacienda y su funcionamiento, incluyendo datos de productividad en función de la situación financiera y los precios de mercado en esa época. Indica, además, que las haciendas eran los bienes más rentables debido a la eficiente gestión jesuita.

⁹¹ Capilla construida por Fray Sebastián de Vergara, Administrador de la Hacienda. Ver Ayuntamiento de Aguascalientes en <https://www.ags.gob.mx/cont.aspx?p=85>

Luego del extrañamiento fue adquirida por el 1er Conde de Regla⁹², aumentando su activo de bienes jesuitas.

San José de Cieneguilla mantiene su actividad productiva, como testimonio de la impronta religiosa en el Camino Real de Tierra Adentro, y es uno de los 60 sitios incluidos en la lista de la UNESCO.

9. DISCUSIÓN

La conquista es parcialmente motivada por la riqueza, y encuentra resistencia indígena en la región septentrional. El descubrimiento del metal precioso genera la *Ruta de la Plata* hacia la ciudad de México. Esta ruta antecede al Camino Real de Tierra Adentro, y según modalidad ancestral, mejora antiguos senderos indígenas, que respondían al territorio. Felipe II reemplaza la expansión militar, por la penetración duradera y pacífica de «ejércitos de frailes» e indios amigos. Ocupación territorial con protagonismo jesuita, conducente al desarrollo y crecimiento sostenibles⁹³, hasta el extrañamiento - cuando comienza a ser patrimonio... pero monumental⁹⁴.

⁹² El 1er Conde de Regla adquirió también la hacienda de la Purísima Concepción en Tepotzotlán y Santa Lucía en el hoy aeropuerto Felipe Ángeles, al norte de la ciudad de México. Estas dos haciendas eran linderas. Su gestión no fue tan eficiente como la jesuita ya que la producción decayó, pero adquirió los bienes jesuitas a valores muy convenientes para el valor real que tenían.

⁹³ En todos los establecimientos y proyectos jesuitas, los padres de la orden tuvieron un respeto constante por el medio ambiente y un empeño por su protección. Ello en base a los principios religiosos del cuidado de la naturaleza y la herencia recibidas, pero también en función del rendimiento empresarial del territorio a su cargo, y de la racionalidad productiva. Ver también nota 29 previa.

⁹⁴ Luego del extrañamiento los bienes jesuitas sufrieron diferentes grados de deterioro; por la falta de uso, por el traspaso de administración, por el cambio de propietarios, por la falta de rentabilidad debido a cambios de producción, por las nuevas estructuras empresariales – no tan eficaces; por el expolio. Con el paso del tiempo los bienes pasaron a ser patrimoniales, aún en uso. Pero sólo como monumentos, aislados del entorno, del paisaje, de las costumbres, y demás componentes hoy esenciales para la comprensión del bien.

10. RESULTADOS

Desde sus colegios, que en Nueva España abordan el conocimiento de la población y lenguas indígenas, la Compañía de Jesús estaba dotada para evangelizar. El Camino Real de Tierra Adentro brinda la vía de articulación para la empresa jesuítica y sus haciendas; ejemplos de una actividad poliédrica que perdura.

El desarrollo jesuítico fue profuso en Nueva España, con patrones tipológicos similares a otras regiones, pero más elaborados; seguramente por los recursos disponibles [Tabla 2].

TABLA 2. Cantidad y tipos de establecimientos jesuitas por ámbito de estudio con totales para cada ámbito, y generales.

Establecimiento jesuita	Región			Total por tipo - 3 regiones
	Andalucía [España]	(1) Nva. Andalucía [Argentina]	Nva. España [México y EEUU pte]	
Casa Profesa / Manzana Jesuítica	1	1	1	3
Seminarios (2)	3	1	5	9
Noviciados	6	1	2	9
Colegios / Convictorios	24	1	42	67
Residencias	17			17
Haciendas / Cortijos / Estancias (3)	19	6	120	145
Otras unidades productivas	26	2		28
Misiones (4)		30	234	264
Totales	96	42	404	

(1) Actual Provincia de Córdoba, Argentina. No incluye Buenos Aires y otras zonas.

(2) Atendidos por los jesuitas en Andalucía, pero no pertenecientes a la Compañía de Jesús. Algunos estaban en los Colegios de Nueva España.

(3) Incluyen ranchos / puestos en la Nueva Andalucía y la Nueva España, la cual también incluye ingenios, molinos y otras unidades.

(4) Misiones guaraníicas del Guayrá en Nueva Andalucía.

Fuente: Elaboración propia

Nueva España fue de las regiones más ricas de la Monarquía Hispana. Su relación geopolítica con Andalucía o con el Asia la constituyó en

pivote esencial para el comercio y la evangelización⁹⁵. Tuvo civilizaciones indígenas adelantadas respecto a otras en América, exceptuando al Imperio Inca. Ese desarrollo previo fue un sustento más sólido que el neoandaluz.

Pueblos autóctonos, conquistadores y evangelizadores comprenden la importancia del soporte territorial, utilizando vías preexistentes. Y la estructura jesuita, una primera globalización, actúa sobre el territorio en los tres ámbitos; con aspectos específicos, pero un tema común.

Hay ciertas peculiaridades normativas en todos los ámbitos. Gestión autonómica en Andalucía y cierta centralización en México y Argentina. Esto generando mayor complejidad. La normativa mexicana no incluye ciertas figuras de protección como la «Zona Patrimonial»⁹⁶, que sería beneficioso. [Tabla 3].

⁹⁵ Nueva España fue una región de articulación singular en el esquema de funcionamiento de la Corona. Su posición entre los dos océanos fue factor clave para el desarrollo y hoy en día aún lo es. La Carrera de Yndias conectaba a Sanlúcar de Barrameda con Veracruz, luego por tierra vía ciudad de México, se enlazaba con Acapulco, y de allí el Galeón de Manila o Nao de China, establecía el ansiado contacto con Filipinas y el resto de Asia. Una estructura perfecta y aceptada para la geopolítica hispana, su comercio y su desarrollo.

⁹⁶ El Instituto Andaluz del Patrimonio Histórico [IAPH] en España, define a las «Zonas Patrimoniales» como «aquellos territorios o espacios que constituyen un conjunto patrimonial, diverso y complementario, integrado por bienes diacrónicos representativos de la evolución humana, que poseen un valor de uso y disfrute para la colectividad y, en su caso, valores paisajísticos y ambientales.» IAPH (2022).

Con conceptos diferentes, la normativa mexicana contempla la categoría de «Zonas monumentales arqueológicas, artísticas o históricas.», que requieren la presencia de dos o más elementos de estas categorías de monumentos.

Somos de opinión que la normativa mexicana, y otras en el orbe hispano, podrían beneficiarse con instrumentos como la citada «Zona Patrimonial», que profundicen en una gestión más orgánica de estas pluralidades de bienes, muchos de ellos constitutivos de rutas culturales bajo diversas entidades paisajísticas, y que la UNESCO no ha profundizado dentro de las tres categorías y dos subcategorías que maneja para los paisajes culturales. El Camino Real de Tierra Adentro sería uno de los casos pertinentes, y tal vez emblemático.

TABLA 3. Síntesis de la normativa mexicana vigente en el área patrimonial – 9 instrumentos a nivel nacional / federal, incluyendo la Constitución; 2 de la Cdad. de México; 1 de Jalisco; y 1 de San Luis de Potosí.

JURISDIC	TIPO	N°	NOMBRE	FECHA	CONTENIDO
México [Nacional]	Constitución		Política de los Estados Unidos Mexicanos [Última Reforma]	1997	
Nacional	Ley	DOF / 2016	General de Bienes Nacionales	1 junio	Establece bienes del patrimonio nacional y su gestión.
Federal	Ley	1972	Monumentos y Zonas Arqueológicas, Artísticas e Históricas	6 mayo	Zonas de Monumentos Investigación, protección, conservación, restauración, recuperación.
Federal	Ley	DOF 2020/ 1975/ 1993	Reglamento Ley Federal sobre Monumentos y Zonas Arqueológicas, Artísticas e Históricas - INAH	3 dic	Funcionamiento y responsabilidades del Instituto Nacional de Antropología e Historia - INAH
Federal	Ley	DOF 2015/ 1985	Orgánica del Instituto Nacional de Antropología e Historia - INAH	17 dic	Organización y estructura del Instituto Nacional de Antropología e Historia - INAH
Federal	Reglamento	1994	Del Consejo de Arqueología - INAH	1994	
Federal	Ley	1995	Aduanera [modif 02-02-06]	1995	
Federal	Ley	1988/ 1996	General del Equilibrio Ecológico y la Protección al Ambiente - LGEEPA - SEMARNAT [modif]		
Federal	Ley	DOF/ 2022	Federal de Protección del Patrimonio Cultural de los Pueblos y Comunidades Indígenas y Afromexicanas	17 ene	Protección de pueblos y comunidades indígenas y afromexicanas.
Ciudad de México	Ley	2000/ 2017	De Salvaguarda del Patrimonio Urbanístico Arquitectónico del Distrito Federal	12 enero	Salvaguarda de los bienes inmuebles afectos al Patrimonio Arquitectónico Urbanístico del Distrito Federal.
Ciudad de México	Ley	2020/ 2022	De Patrimonio Cultural, Natural y Biocultural de la Ciudad de México	27-Oct	Sobre derechos humanos y enriquecimiento del Patrimonio Cultural, Natural y Biocultural.
Edo Jalisco [Guadalupe]	Acuerdo	735 - 1999/ 2000	Del Ciudadano Gobernador Constitucional del Estado	12 ene 2000	Coordinación administrativa. Areas Típicas y de Belleza Paisajística, Centros Históricos y Lugares Sagrados. Protección patrimonio cultural y medios defensa.
Edo San Luis de Potosí	Ley	2003	Estatal de Protección del Patrimonio Cultural. Decreto 568 de 2003. La 56ª Legislatura Constitucional del Estado Libre y Soberano de San Luis Potosí	3 julio	Definir, conservar, proteger y rescatar el patrimonio cultural del Estado. Promover creación de nuevas manifestaciones culturales.

Fuente: elaboración propia

11. CONCLUSIONES

El patrimonio arquitectónico monumental refleja una gestión jesuita sostenible y eficiente; pero también el inmaterial y el paisajístico cultural. Con autonomía operativa, el accionar de cada parte, concluía en un todo armonioso. Los tres ámbitos vivieron el *modus nostro* jesuita con similares resultados.

La investigación propone enfoques globales para conservar y/o reactivar la «globalización» hispano jesuita; e identifica aspectos para estudios adicionales.

Hay un tema común en todas las regiones: la conquista inicial con evangelización y expansión territorial. En Andalucía desde la Reconquista contra el Islam.

El desarrollo tiene cuatro vertientes: poder militar hispano – indígena; hallazgo y explotación de riquezas; evangelización; y vías de articulación existentes jerarquizadas y mejoradas.

La educación fue determinante, especialmente en Nueva España; y el esfuerzo productivo fue resultante y respaldo. Para territorios igualmente extensos, vemos cohesión territorial novohispana frente a cierta dispersión territorial neoandaluza o andaluza. La estrategia exitosa de ocupación fue la pacífica involucrando al clero y a pueblos aliados.

El extrañamiento condujo a la degradación del acervo jesuita, pero su patrón global se verifica en un patrimonio común dentro del territorio de los Caminos Reales como el de Tierra Adentro, a pesar de las secesiones que lo segregaron. Es deseable una política de reactivación global con potenciación de las partes en un todo coordinado; con normativas actualizadas para la salvaguarda conjunta.

12. REFERENCIAS

- Abascal Sherwell Raul P. (2015) *Tepozotlán. La institucionalización de un colegio jesuita en la frontera chichimeca de la Nueva España (1□□0-1□□□)*. (Romano A., Directora) Tesis de Doctorado en Historia y Civilización, European University Institute.
- Alcalá L. E. (2010) De historias globales y locales una aproximación a la historiografía de la arquitectura de los jesuitas en Hispanoamérica. *La arquitectura jesuítica: Actas del Simposio Internacional, Zaragoza, □ 10 y 11 de diciembre de □010* Álvaro Zamora M. I., Ibáñez Fernández J., Criado Mainar J. F, (coord.), 2012, ISBN 978-84-9911-158-2, págs. 473-496.
- Arcos del Sitio (2022) Recuperado de <https://www.arcosdelsitio.com> Consultado el 20 de diciembre de 2022.

- Areal Torres-Murciano P. (2022) *Alonso de Villaseca* Real Academia de la Historia. Recuperado de <https://dbe.rah.es/biografias/22372/alonso-de-villaseca> Consultado el 27 de diciembre de 2022.
- Arnal Simón L. (1981) *Cieneguilla – Estudios para la restauración de una hacienda jesuita (1□□□– 1□□0)*. Tesis para el grado de Maestro en Arquitectura, Escuela Mexicana de Arquitectura, Universidad de La Salle. Con estudios incorporados a la Universidad Nacional Autónoma de México.
- Carlos I (1542) *Leyes y ordenanzas nuevamente hechas por S. M. para la gobernación de las indias, y buen tratamiento y conservación de los indios*. Biblioteca digital valenciana, Universidad de Valencia <https://www.uv.es/correa/troncal/resources/nuevas1542.pdf> Consultado el 15 de diciembre de 2021.
- Del Rey Fajardo J. S. J. (2007) Marco conceptual para comprender el estudio de la arquitectura de las misiones jesuíticas en la América colonial p 10.
- García Martínez, B. (2001a) La Ruta de Cortés y otras rutas de Cortés. Arqueología Mexicana, Vol. IX, núm. 49, 32-35.
- García Martínez, B. (2001b) Los caminos prehispánicos y la estrategia de la conquista. Arqueología Mexicana, Vol. IX, núm. 49, 44-51.
- García y García R. M. (1981) La hacienda de Santa Lucía: algunas consideraciones sobre su arquitectura. Tesis para el grado de Licenciado en historia. Facultad de filosofía y letras, Universidad Autónoma de México.
- Instituto Andaluz del Patrimonio Histórico (2022) Qué es el patrimonio inmueble Recuperado de: https://www.iaph.es/export/sites/default/galerias/patrimonio-cultural/documentos/gestion-informacion/que_es_patrimonio_inmueble.pdf Consultado el 27 de diciembre de 2022.
- Instituto Nacional de Antropología e Historia (2016) El Camino Real de Tierra Adentro. Biblioteca Nacional de Antropología e Historia – INAH
- Isidoro Cervantes I. E. (2015) *Arquitectura para el hospedaje en el Camino Real de Tierra Adentro: de la Ciudad de México a Querétaro, 1□□□-1□□0*. *Antiguo Mesón Arroyo Zarco* (Ramiro Esteban D., Directora) Tesis para la Maestría en Restauración de Monumentos, Universidad Nacional Autónoma de México.
- Lara Bayón J. (2003) *Arroyozarco. Puerta de tierra adentro*. Instituto Mexiquense de Cultura, México.

- López Martínez A. L. (1999) *El patrimonio rústico de los jesuitas en España. Una aproximación* Universidad de Sevilla, en *Hispania* (1999) LIX/3, nº 203, 925-954.
- López R. (2019) A 500 años de la llegada de Cortés a Chalchicueyecan. *Gaceta UNAM*. Recuperado de: <https://www.gaceta.unam.mx/a-500-anos-de-la-llegada-de-cortes-a-chalchicueyecan/> Consultado el 30 de noviembre de 2022.
- Martí Cotarelo M. (2010) Arquitectura jesuita para la formación: Noviciado y Juniorado en el colegio de Tepotzotlán. *Dimensión antropológica*, Año 17, Vol. 49, Mayo/Agosto, 2010. Recuperado de <https://www.dimensionantropologica.inah.gob.mx/?p=4860> Consultado el 17 de noviembre de 2022,
- Martínez Saldaña T., Lamadrid E. y Loeffler J. (2009) El Camino Real de Tierra Adentro Colegio de Posgraduados, Mundi-Prensa México S.A. de C.V.
- Memoria Chilena (2021) *Concilio de Trento*. Biblioteca Nacional de Chile. Recuperado de <https://www.memoriachilena.gob.cl/602/w3-article-93745.html> Consultado el 15 de diciembre de 2022.
- Ortiz Ceballos, P. (1994) Semblanza arqueológica de Veracruz. *Arqueología Mexicana*, núm. 5, 16-23.
- Pastrana Salcedo T. (2009) Configuración territorial y sistemas productivos jesuitas en la Nueva España. *Pos*, V. 16 N. 26, São Paulo, Dezembro 2009.
- Pastrana Salcedo T. (2012) Los molinos de Xuchimangas. *Instituta Nacional de Antropología e Historia*, México.
- Pineda Alillo J. (2014) Esclavos de origen africano en las haciendas jesuitas del colegio de Tepotzotlán y de la hacienda de Xochimancas del colegio de San Pedro y San Pablo, siglo XVII. (Reynoso Medina G. A., Asesora) Tesis para la Licenciatura en Historia, Universidad Nacional Autónoma de México.
- Rivière G. H. (1985) Definición evolutiva del ecomuseo. *Museum*, 148. Vol. XXXVII n° 4, 4 Unesco.
- Saborido Forster G. A. (2019a) *La construcción del patrimonio compartido en el Camino de las Estancias Jesuíticas y el conjunto de Alta Gracia*. Soria, España, Acta del XI Congreso de Historia de la Construcción.
- Saborido Forster, G. A. (2019b) *Haciendas Jesuíticas Españolas. El caso de Santa Catalina en el Camino Real al Alto Perú*. Trabajo Final de Máster en Arquitectura y Patrimonio Histórico, Universidad de Sevilla. (Mosquera Adell E. y Ponce Ortiz de Insagurbe M. M. tutores).

- Saborido Forster, G. A., Mosquera Adell E. y Ponce Ortiz de Insagurbe M.M. (2022a) Dos arquitectos jesuitas para dos Andalucías: Pedro Sánchez S. J. y Giovanni Andrea Bianchi S. J. Artes y humanidades en el centro de los conocimientos. Miradas sobre el patrimonio, la cultura, la historia, la antropología y la demografía. Capítulo 8, Colección Conocimiento Contemporáneo 49 (1), 204-234. Dykinson S. L.
- Saborido Forster G. A., Mosquera Adell E. y Ponce Ortiz de Insagurbe M.M. (2022b) Azudes y qanats, acueductos y tajamares. La arquitectura industrial hidráulica en Andalucía y Nueva Andalucía – Córdoba, Argentina. Acta del IV Congreso Internacional Hispanoamericano y IV Nacional de Historia de la Construcción, Universidad de Oviedo, Instituto Juan de Herrera y Sociedad Española de la Historia de la Construcción. Mieres, España.
- Sánchez Gaona L. (s.f.) Legislación mexicana de patrimonio cultural. Recuperado de: https://pradpi.es/cuadernos/8/4_Laura_Sanchez_Ganoa.pdf Consultado el 1 de diciembre de 2022.
- Sánchez López E. H. (2008). Introducción a los acueductos romanos en Andalucía @rqueología y Territorio nº 5. 2008. 127-139.
- Serrera Contreras R. M. (2002) Complejidad y multifuncionalidad de la Hacienda en México (siglos XVII y XVIII).
- UNESCO (2010) Camino Real de Tierra Adentro. Recuperado de: <https://whc.unesco.org/es/list/1351> Consultado el 15 de noviembre de 2022.
- Velazco Gómez M. M. (2017). Itinerario cultural de la Carrera de Indias y su arquitectura defensiva. Tesis doctoral. Universidad de Sevilla, Sevilla, Tomo III Anexo, 40, 51, 53.
- Wikiméxico (2022) Río Zarco Recuperado de: <http://www.wikimexico.com/articulo/rio-zarco> Consultado el 15 de diciembre de 2022.